

# Kecamatan Jenu Dalam Angka 2021



# Kecamatan Jenu Dalam Angka 2021



**KATALOG**  
**KECAMATAN JENU DALAM ANGKA**

ISBN	: 9 772598 465004
No. Publikasi	: 35230.2106
Katalog	: 1102001.3523140
Ukuran Buku	: 14,8 cm x 21 cm
Jumlah Halaman	: xii + 80 Halaman
Naskah	: Koordinator Statistik Kecamatan Jenu
Gambar Kulit	: Abstrak
Keterangan gambar	: -
Desain	: Koordinator Statistik Kecamatan Jenu
Diterbitkan Oleh	: @Badan Pusat Statistik Kabupaten Tuban
Dicetak Oleh	: Badan Pusat Statistik Kabupaten Tuban

Dilarang mengumumkan, mendistribusikan, mengomunikasikan, dan/atau menggandakan sebagian atau seluruh isi buku ini untuk tujuan komersial tanpa izin tertulis dari Badan Pusat Statistik

## **TIM PENYUSUN**

Penanggung Jawab : Eko Mardiana, SE

Koordinator Teknis : Yudhi Prasetyono, S.Si, MM

Penyusun Naskah : Ainul Alim

Tata Letak : Ainul Alim

Pengolah Data : Ainul Alim

Gambar Kulit : Ainul Alim

Infografis : Ainul Alim

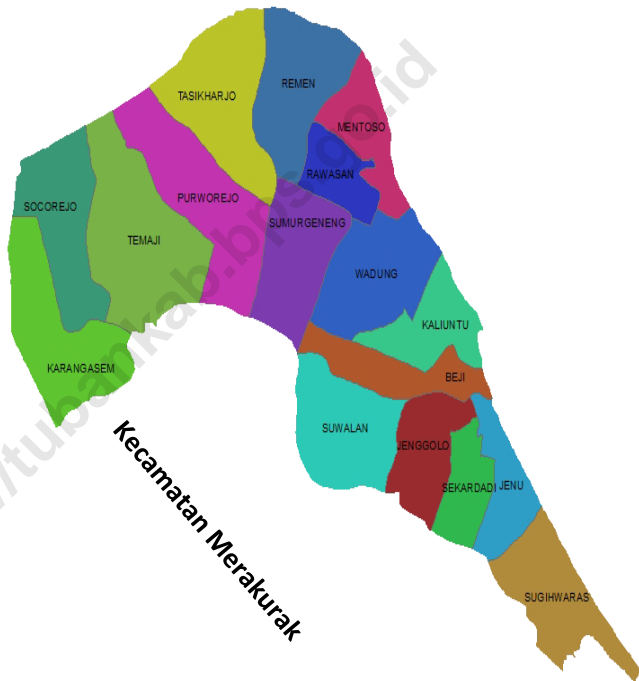
Penyunting : Ainul Alim

Umdatul Ummah, SE



## Laut Jawa

Kecamatan Tambakboyo



Kecamatan Merakurak

Kecamatan Tuban

## KATA PENGANTAR

Assalamu'alaikum Wr. Wb

Alhamdulillah, dengan rahmat Tuhan Yang Maha Esa Buku Kecamatan Jenu Dalam Angka 2021 dapat diterbitkan.

Adapun data yang tercantum, kami sajikan dalam bentuk tabel-tabel yang bersumber dari Dinas Instansi dan Pemerintah Desa serta pihak lain dalam wilayah Kecamatan Jenu.

Penyusunan buku ini masih terdapat banyak kekurangan oleh sebab itu kami mohon kritik, saran dan masukan guna penyempurnaan penerbitan berikutnya.

Kepada Bapak Camat kami sampaikan banyak terima kasih sehingga buku Kecamatan Jenu Dalam Angka 2021 dapat terbit, dan juga kepada Dinas Instansi dan Kepala Desa serta pihak lain di Wilayah Kecamatan Jenu kami ucapkan terima kasih yang sebesar-besarnya.

Akhir kata, semoga buku ini dapat berguna dan bermanfaat bagi para pemakainya.

Wassalamu'alaikum Wr. Wb.

Tuban, September 2021  
Kepala BPS Kabupaten Tuban



**EKO MARDIANA,SE**

<https://tubankab.bps.go.id>

## DAFTAR ISI/CONTENTS

Kecamatan Jenu Dalam Angka 2020 .....	i
Katalog .....	ii
Tim Penyusun .....	iii
Peta wilayah Kecamatan Jenu.....	iv
Kata Pengantar .....	v
Daftar Isi.....	vi
Daftar Tabel.....	vii
1. Geografi dan iklim.....	1
2. Sosial dan Kesra .....	7
3. Pertanian .....	39
4. Pariwisata .....	75



## DAFTAR TABEL

### 1. GEGRAFIS DAN IKLIM

1.1.1.	Luas Daerah Dan Jumlah Pulau Menurut Kelurahan/Desa (2020)/ <i>Total Area and Number of Island By Kelurahan / Village (2020)</i> .....	3
1.1.2.	Luas wilayah Kelurahan/Desa Menurut Penggunaan Tanah(Ha)/ <i>Kelurahan/Villages Area According to Kelurahan /Village Land Use (2020)</i> .....	4
<b>2. SOSIAL DAN KESEJAHTERAAN RAKYAT</b>		
2.1.1.	Jumlah Kelurahan/Desa yang Memiliki Fasilitas Sekolah Menurut Kelurahan /Desa dan Tingkat Pendidikan (2018)-(2020) / <i>Number Of Kelurahan/Villages Having Education Fasilites by Province and Educational, (2018)-(2020)</i> .....	13
2.1.2.	Jumlah Murid dan Guru Menurut Jenjang Sekolah Menurut Kelurahan/Desa (2020)/ <i>Number Of Students and Teachers According to School Level by Kelurahan/Villages (2020)</i> .....	18
2.2.1	Jumlah Kelurahan/Desa yang Memiliki Sarana Kesehatan Menurut Kelurahan /Desa, (2018)-(2020)/ <i>NumbersKelurahan/Villages Having Health Facilities By Kelurahan / Desa, (2018)-(2020)</i> .....	22
2.2.2	Jumlah Tenaga Kesehatan Menurut Kelurahan (2020)/ <i>Number Of Personanel by Kelurahan/Desa,(2020)</i> .....	25
2.2.3	Jumlah Rumah Sakit Umum, Rumah Sakit Khusus, dan Puskesmas Menurut Kelurahan/ Desa, (2019) dan (2020)/ <i>Number Of General Hospital, Special Hospital and Public Health Center by Kelurahan/Desa (2019) dan (2020)</i> .....	26
2.3.1	Jumlah Tempat Peribadatan Menurut Kelurahan/ Desa,(2020)/ <i>Number Of Plase Of Warship by Kelurahan/Village And Religion, (2020)</i> .....	29

2.3.2	Jumlah Penduduk Menurut Kelurahan/Desa dan Jenis Kelamin,(2019)/ <i>Population by Kelurahan/Village and Population by Sex, (2020)</i> .....	30
2.3.3	Jumlah Penduduk ,Luas Wilayah ,Kepadatan dan Prosentase menurut desa/Kelurahan ,di Kecamatan Jenu Tahun (2020) <i>The Number of Population, Total Area and Density and procentace in Jenu sub district (2020)</i> .....	31
2.3.4	Jumlah Penduduk, Distribusi Persentase Penduduk dan Rasio Jenis Kelamin Penduduk Menurut Kelurahan/Desa Di Kecamatan Jenu Tahun (2020)/ <i>The Number of Population, percentage Distribution of Population and Population Sex Ratio by Village in Jenu sub district (2020)</i> .....	32
2.3.5	Laju Pertumbuhan Penduduk menurut desa/Kelurahan) Di Kecamatan Jenu Tahun (2020)/ <i>Population growth rate by village in the sub-district of Jenu (2020)</i> .....	33
2.3.6	Jumlah Kepala Keluarga Menurut Kelurahan/Desa Di Kecamatan Jenu, (2020)/ <i>NumberOf FamiliHead by Kelurahan/ Village in the sub district of Jenu, (2020)</i> .....	34
2.3.7	Jumlah Penduduk Menurut Kelurahan/Desa dan Sekolah yang Ditamatkan,(2020) / <i>Population by Kelurahan/ Village and School Completed, (2020)</i> .....	35
<b>3.</b>	<b>PERTANIAN, KEHUTANAN, PETERNAKAN, PERIKANAN</b>	
3.1.1	Luas Panen Tanaman Sayuran Menurut Kelurahan/Desa dan Jenis Tanaman (Ha),(2019) dan (2020)/ <i>Harvested Area Of Vegetables by Kelurahan/Desa and Kind Of Plant (Ha), (2019) dan (2020)</i> .....	40
3.1.2	Produksi Panen Tanaman Sayuran Menurut Kelurahan/Desa dan Jenis Tanaman (Ton), (2019) dan (2020)/ <i>Production Of Vegetables by Kelurahan/Village and Kind Of Plant (Ton), (2019) dan (2020)</i> .....	43

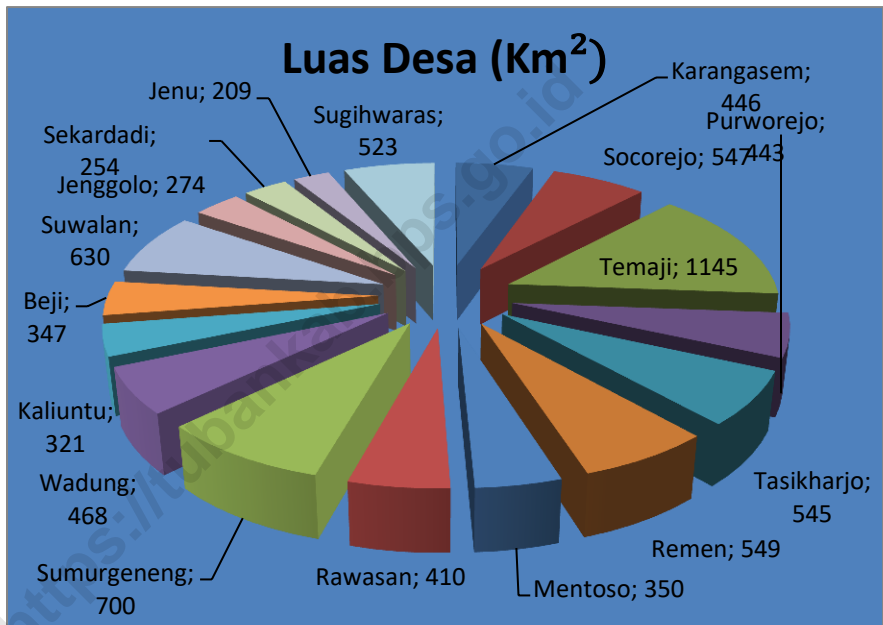
3.1.3	Luas Panen Tanaman Sayuran Semusim Menurut Jenis tanaman (Ha), (2017) - (2020)/ <i>Harvested Area Of Seasonal Vegetables and Fruits by Kind Of Plant (Ha), (2017) - (2020)</i> .	46
3.1.4	Produksi Tanaman Sayuran Semusim Menurut Jenis Tanaman (Ton), (2017) - (2020)/ <i>Production of Seasonal Vegetables and Fruits by Of Plant (Ton), (2017) - (2020)</i> .....	47
3.1.5	Luas Panen Tanaman Biofarma Menurut Kelurahan/Desa dan Jenis Tanaman (m <sup>2</sup> ), (2019) dan (2020)/ <i>Harvest Area Of Medical Plants by Kelurahan/Village and Kind Of Plant (m<sup>2</sup> ), (2019) dan (2020)</i> .....	48
3.1.6	Produksi Tanaman Biofarma Menurut Kelurahan/Desa dan Jenis Tanaman (Ton), (2019) dan (2020)/ <i>Production Of Medical Plants by Kelurahan/Village and Kind Of Plant (Ton), (2019) dan (2020)</i> .....	50
3.1.7	Luas Panen Tanaman Biofarma Menurut Jenis Tanaman (m <sup>2</sup> ) , (2017) - (2020)/ <i>Harvest Area of Medical Plants by Kind Of Plant (m<sup>2</sup> ), (2017) - (2020)</i> .....	52
3.1.8	Produksi Tanaman Biofarma Menurut Jenis Tanaman (Ton), (2017) - (2020)/ <i>Production of Medical Plants by Kind Of Plant (Ton), (2017) - (2020)</i> .....	53
3.1.9	Luas Panen Tanaman Hias Menurut Kelurahan/Desa dan Jenis Tanaman (m <sup>2</sup> ),(2019) dan (2020)/ <i>Harvested area of Ommamental by Kelurahan/Village and Kind of Plant (m<sup>2</sup>),(2019) dan (2020)</i> .....	54
3.1.10	Produksi Tanaman Hias Menurut Kelurahan/Desa dan Jenis Tanaman (m <sup>2</sup> ), (2019) dan (2020)/ <i>Production of Ommamental Plants by Kelurahan/Villages and Kind Of Plant (m<sup>2</sup>), (2019) dan (2020)</i> .....	56
3.1.11	Luas Panen Tanaman Hias Menurut Jenis Tanaman (m <sup>2</sup> ) , (2017) - (2020)/ <i>Harvested Area of Ommamental Plants by Kind Of Plant (m<sup>2</sup> ), (2017) - (2020)</i> .....	58

3.1.12	Produksi Tanaman Hias Menurut Jenis Tanaman (Tangkai), (2016) - (2019)/ <i>Production of Ommamental Plants by Kind Of Plant (Stalks), (2017) - (2020)</i> .....	59
3.1.13	Produksi Tanaman Buah-buahan Menurut Kelurahan/Desa dan Jenis Tanaman (Ton), (2019) dan (2020)/ <i>Production of Fruits Plants by Kelurahan/Village and Kind Of Plant (Ton), (2019) dan (2020)</i> .....	60
3.1.14	Produksi Tanaman Buah-buahan Tahunan Menurut Jenis Tanaman (Ton), (2017) - (2020)/ <i>Production of Annual Fruits by Kind Of Plant (Ton), (2018) dan (2019)</i> .....	62
3.1.15	Luas area Tanaman Perkebunan Menurut Kelurahan/Desa dan Jenis Tanaman (Ha), (2019) dan (2020)/ <i>Planted Area of Estate Crops by Kelurahan/Village and Type Of Crops (Ha), (2019) dan (2020)</i> .....	63
3.2.16	Produksi Tanaman Perkebunan Menurut Kelurahan/Desa dan Jenis Tanaman (Ton), (2018) dan (2020)/ <i>Production of Estate Crops by Kelurahan/Village and Type Of Crops (Ton), (2018) dan (2020)</i> .....	66
3.2.17	Luas Areal Tanaman Perkebunan Menurut Jenis Tanaman di Kecamatan Jenu (ha), 2017 – 2020/ <i>Planted Area of Estate by Type of Crops in Tuban Regency (ha),( 2017 – 2020)</i> .....	69
3.2.18	Produksi Perkebunan Menurut Jenis Tanaman di ecamatan Jenu (ha), 2017 – 2020.....	70
3.3.1	Luas Panen Tanaman Padi dan Palawija Menurut Kelurahan/Desa dan Jenis Tanaman (Ha), (2019) dan (2020)/ <i>Harvested area of Rice and Palawija by Kelurahan/Village and Kind Of Plant (Ha), (2019) dan (2020)</i> . .....	71
3.3.2	Produksi Tanaman Padi dan Palawija Menurut Kelurahan/Desa dan Jenis Tanaman (Ton), (2019) dan (2020)/ <i>Production of Rice and Palawija by Kelurahan/Village and Kind Of Plant (Ton), (2019) dan (2020)</i> .....	73

#### **4. PARIWISATA**

4.1.1.	Jumlah Rumah Makan/Restoran Warung/ Kedai Menurut Kelurahan /Desa Tahun (2020) / <i>Number Of Restaurants by Kelurahan/Village (2020)</i> .....	76
4.1.2.	Jumlah Minimarket . Toko/Warung Kelontong Menurut Kelurahan /Desa Tahun (2020) / <i>Number Of Minimarets, grocery stores by Kelurahan/Village (2020)</i> .....	77
4.1.3.	Jumlah Pasardan Kelompok pertokoan Menurut Kelurahan /Desa Tahun (2020)/ <i>Number Of Markets and shopping groups by Kelurahan/Village (2020)</i> .....	78
4.1.4.	Jumlah Hotel, Penginaan/Losmen Menuru Kelurahan /Desa Tahun (2020) / <i>Number Of hotelsand inns by Kelurahan/Village (2020)</i> .....	79
4.1.5.	Jumlah Rumah Pengguna Listrik PLN, Non PLN, Bukan Pengguna Listrik Menurut Kelurahan /Desa Tahun (2020) / <i>Number Of Households using PLN, Non PLN, Non electricity users by Village (2020)</i> .....	80

## GEOGRAFI DAN IKLIM



**Tabel 1.1.1** Luas Daerah dan Jumlah Pulau Menurut Kelurahan/Desa (2020)  
**Table** *Total Area and Number Of Islands by Kelurahan / Village (2020)*

	Kelurahan/Desa <i>Kelurahan/Village</i>	Luas 1 (Km) <sup>2</sup> <i>Total Area 1 (Square Km)</i>	Persentase terhadap Luas Kecamatan <i>Percentage to Sub District'Area</i>
<i>(1)</i>	<i>(2)</i>	<i>(3)</i>	<i>(4)</i>
1	Karangasem	4,46	5,47
2	Socorejo	5,47	6,7
3	Temaji	11,45	14,03
4	Purworejo	4,43	5,43
5	Tasikharjo	5,45	6,68
6	Remen	5,49	6,73
7	Mentoso	3,5	4,29
8	Rawasan	4,1	5,02
9	Sumurgeneng	7	8,58
10	Wadung	4,68	5,73
11	Kaliuntu	3,21	3,39
12	Beji	3,47	4,25
13	Suwalan	6,3	7,72
14	Jenggolo	2,74	3,36
15	Sekardadi	2,54	3,11
16	Jenu	2,09	2,56
17	Sugihwaras	5,23	6,41
	Jenu	81,61	100

*Catatan /Note: Berdasarkan Peraturan Menteri Dalam Negara Nomor 137 Tahun 2017 tanggal 29 Desember 2017*

*Sumber/Source: Kementerian Dalam Negeri/Ministry Affairs*



**Tabel 1.1.2** Luas Wilayah Kelurahan/Desa Menurut Penggunaan Tanah (Ha)  
Table (2020)

*Kelurahan/Villages Area According to Kelurahan/Villages Land use (Ha) (2020)*

	Kelurahan/Desa <i>Kelurahan/Village</i>	Sawah <i>Rice Fields</i>	Ladang <i>Field</i>	Pekarangan <i>The Yard</i>	Tambak <i>Pond</i>
(1)	(2)	(3)	(4)	(5)	(6)
1	Karangasem	156	247	19,1	0
2	Socorejo	59	226	148,3	0
3	Temaji	185,5	703,16	48,5	35
4	Purworejo	115	225,4	22,6	12,5
5	Tasikharjo	108,13	235,4	55,9	32,51
6	Remen	45,75	242,68	58,75	0
7	Mentoso	1,5	287,7	40,3	6
8	Rawasan	55,85	289,45	25	1,3
9	Sumurgeneng	85	395,18	41,6	0
10	Wadung	13	325,6	43,8	4
11	Kaliuntu	81,26	211,12	14,6	10
12	Beji	45,71	191,8	96,7	1,5
13	Suwalan	273,71	242,72	26,3	74,72
14	Jenggolo	146,75	75,5	46	0
15	Sekardadi	208	0	32,6	4,4
16	Jenu	72,57	38,79	42	45,7
17	Sugihwaras	255,5	156,7	26,7	66,3
	Jenu	1908,23	4094,2	788,75	293,93

Sumber : Badan Pusat Statistik Kabupaten tuban

Source : Statistik of Tuban regency

Lanjutan Tabel/ Continued Table 1.1.2

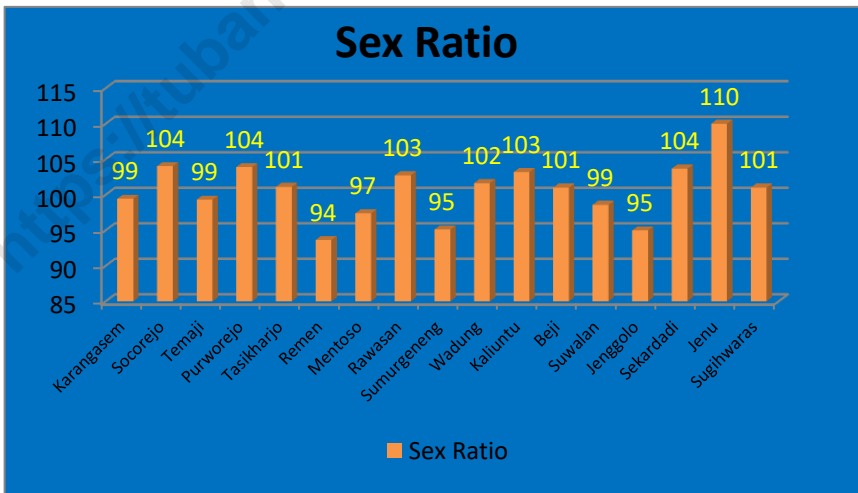
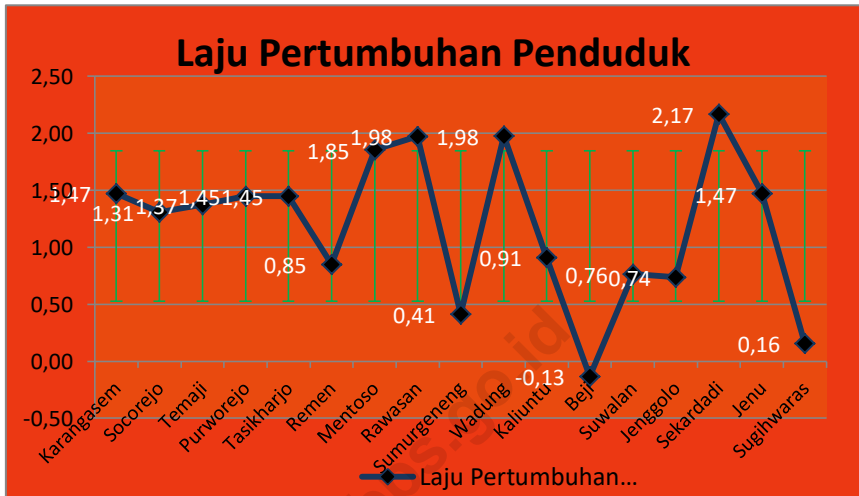
	Kelurahan/Desa <i>Kelurahan/Village</i>	Kolam <i>Pool</i>	Hutan <i>Forest</i>	Lainnya <i>The Other</i>	Total <i>Total</i>
(1)	(2)	(3)	(4)	(5)	(6)
1	Karangasem	0	0	23,9	446
2	Socorejo	0	0	113,7	547
3	Temaji	0	83,5	89,34	1145
4	Purworejo	0	43	24,5	443
5	Tasikharjo	0	0	113,06	545
6	Remen	0	0	201,82	549
7	Mentoso	0	0	14,5	350
8	Rawasan	0	0	38,4	410
9	Sumurgeneng	0	172	6,22	700
10	Wadung	0	0	81,6	468
11	Kaliuntu	0	0	4,02	321
12	Beji	1	0	10,29	347
13	Suwalan	0	8,8	3,75	630
14	Jenggolo	0	0	5,75	274
15	Sekardadi	0	0	9	254
16	Jenu	1,1	0	8,84	209
17	Sugiharwas	0	0	17,8	523
	Jenu	2,1	307,3	766,49	8161

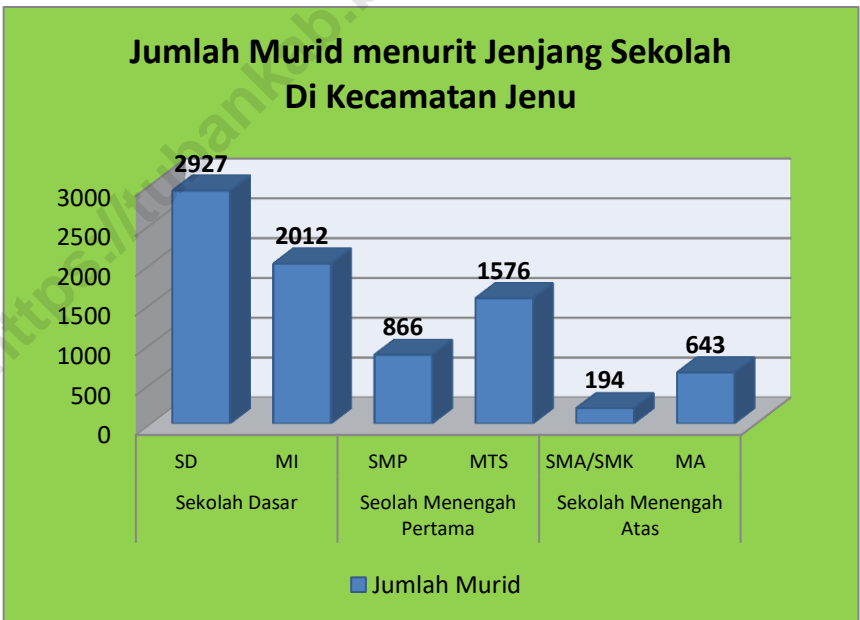
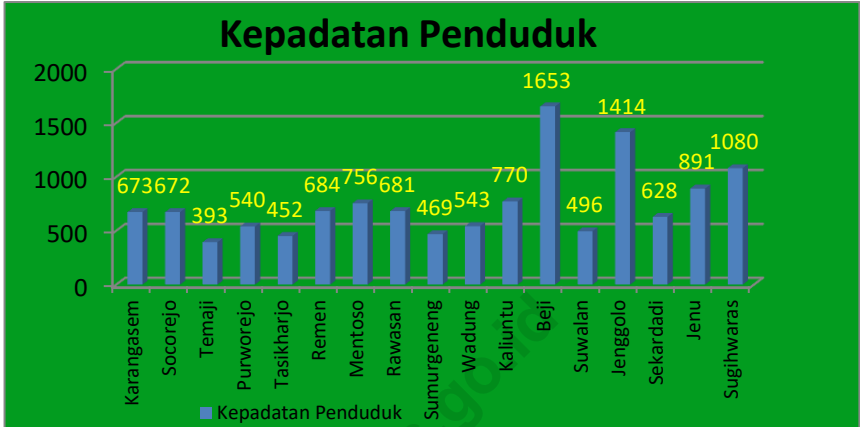
Sumber : Badan Pusat Statistik Kabupaten tuban

Source : Statistik of Tuban regency

<https://tubankab.bps.go.id>

## SOSIAL DAN KESRA





## Kepadatan Penduduk

### Konsep Definisi

Kepadatan penduduk dibagi menjadi 3 jenis:

a. *Kepadatan Penduduk Kasar (Crude Population Density)*, yaitu menunjukkan banyaknya jumlah penduduk untuk setiap kilometer persegi luas wilayah.

b. *Kepadatan Fisiologis (Physiological Density)*, yang menyatakan banyaknya penduduk untuk setiap kilometer persegi wilayah lahan yang ditanami (*cultivable land*).

c. *Kepadatan Agraris (Agriculture Density)*, menunjukkan banyaknya penduduk petani untuk setiap kilometer persegi wilayah *cultivable land*. Ukuran ini menggambarkan intensitas pertanian dari petani terhadap lahan yang mencerminkan efisiensi teknologi pertanian dan intensitas tenaga kerja pertanian. Kepadatan penduduk kasar merupakan ukuran persebaran penduduk yang umum digunakan, karena selain data dan cara penghitungannya sederhana, ukuran ini sudah distandarisasi dengan luas wilayah.

$$\text{Rumusan } KP = \frac{P}{A}$$

KP = Kepadatan Penduduk

P = Jumlah Penduduk

A = Luas Wilayah (Km<sup>2</sup>)

### Kegunaan

a. Untuk mengetahui konsentrasi penduduk di suatu wilayah.

b. Digunakan sebagai acuan dalam rangka mewujudkan pemerataan dan persebaran penduduk (program transmigrasi).

### Interpretasi

Angka kepadatan penduduk menunjukkan rata-rata jumlah penduduk tiap 1 kilometer persegi. Semakin besar angka kepadatan penduduk menunjukkan bahwa semakin padat penduduk yang mendiami wilayah tersebut. Misalnya kepadatan penduduk sebesar 124 artinya bahwa secara rata-rata tiap 1 kilometer persegi wilayah itu didiami oleh 124 penduduk

## Pengertian Rasio Jenis Kelamin

Rasio Jenis Kelamin (RJK) adalah perbandingan jumlah penduduk laki-laki dengan jumlah penduduk perempuan per 100 penduduk perempuan.

## Cara Menghitung Rasio Jenis Kelamin

RJK diperoleh dengan membagi jumlah penduduk laki-laki dengan jumlah penduduk perempuan dan hasilnya dikalikan dengan 100.

## Rumus Rasio Jenis Kelamin

$$RJK = \frac{\sum L}{\sum P} \times k$$

Dengan keterangan sebagai berikut:

- **RJK** : rasio jenis kelamin
- **$\sum L$**  : jumlah penduduk laki-laki di suatu daerah pada suatu waktu
- **$\sum P$**  : jumlah penduduk perempuan di suatu daerah pada suatu waktu
- **k** : 100 penduduk perempuan.

*Rasio jenis kelamin biasanya digunakan untuk mengukur perbandingan antara penduduk berjenis kelamin laki-laki dan penduduk berjenis kelamin perempuan pada suatu waktu dan pada kelompok tertentu.*

Keterangan:

1. Jika RJK lebih besar dari 100, artinya jumlah penduduk laki-laki lebih banyak daripada jumlah penduduk perempuan.
2. Jika RJK lebih kecil dari 100, artinya jumlah penduduk laki-laki lebih sedikit dari jumlah penduduk perempuan.
3. Jika RJK = 100, artinya jumlah penduduk laki-laki sama dengan jumlah penduduk perempuan.



## Laju Pertumbuhan Penduduk

**Nama Indikator** Laju Pertumbuhan Penduduk

**Konsep Definisi** Angka yang menunjukkan tingkat pertambahan penduduk pertahun dalam jangka waktu tertentu. Angka ini dinyatakan sebagai persentase dari penduduk dasar. Laju pertumbuhan penduduk dapat dihitung menggunakan tiga metode, yaitu aritmatik, geometrik, dan eksponensial. Metode yang paling sering digunakan di BPS adalah **metode geometrik**.

**Rumusan** 
$$r = \left(\frac{P_t}{P_0}\right)^{1/t} - 1$$

*Metode geometri*

*r : Laju pertumbuhan penduduk*

*$P_t$  : Jumlah penduduk tahun  $t$*

*$P_0$  : Jumlah penduduk tahun awal*

*t : periode waktu antara tahun dasar dan tahun  $t$  (dalam tahun)*

**Kegunaan** Untuk mengetahui perubahan jumlah penduduk antar dua periode waktu.

**Interpretasi**

- LPP > 0 berarti terjadi penambahan penduduk pada tahun  $t$  dibandingkan dengan tahun sebelumnya.
- LPP = 0 berarti tidak terjadi perubahan jumlah penduduk pada tahun  $t$  dibandingkan dengan tahun sebelumnya.
- $P_t < 100$  berarti terjadi pengurangan jumlah penduduk pada tahun  $t$  dibandingkan dengan tahun sebelumnya.

**Tabel 2.1.1** Jumlah Fasilitas Sekolah Menurut Kelurahan/Desa dan Tingkat Pendidikan (2018)-(2020)  
*Number Educational Facilities by Villages and Educational, (2018) - (2020)*

	Kelurahan/Desa <i>Kelurahan/Village</i>	SD Primary School			SMP Junior High School		
		(2018)	(2019)	(2020)	(2018)	(2019)	(2020)
		(1)	(2)	(3)	(4)	(5)	(6)
1	Karangasem	1	1	1	1	1	1
2	Socorejo	1	1	1	1	1	1
3	Temaji	3	3	3	-	-	-
4	Purworejo	1	1	1	-	-	-
5	Tasikharjo	1	1	1	-	-	-
6	Remen	2	2	2	-	-	-
7	Mentoso	1	1	1	-	-	-
8	Rawasan	1	1	1	-	-	-
9	Sumurgeneng	2	2	2	1	1	1
10	Wadung	1	1	1	-	-	-
11	Kaliuntu	-	-	-	-	-	-
12	Beji	2	2	2	-	-	-
13	Suwalan	1	1	1	-	-	-
14	Jenggolo	1	1	1	-	-	-
15	Sekardadi	1	1	1	1	1	1
16	Jenu	1	1	1	-	-	-
17	Sugihwaras	2	2	2	-	-	-
	Jenu	22	22	22	4	4	4

*Sumber* : Podes 2020

*Source* : Podes 2020

Lanjutan Tabel/ Continued Table 2.1.1

(1)	Kelurahan/Desa <i>Kelurahan/Village</i>	SMA Senior High Shool			SMK Vocational School		
		(2018)	(2019)	(2020)	(2018)	(2019)	(2020)
		(3)	(4)	(5)	(6)	(7)	(8)
1	Karangasem	-	-	-	-	-	-
2	Socorejo	-	-	-	-	-	-
3	Temaji	-	-	-	-	-	-
4	Purworejo	-	-	-	-	-	-
5	Tasikharjo	-	-	-	-	-	-
6	Remen	-	-	-	-	-	-
7	Mentoso	-	-	-	-	-	-
8	Rawasan	-	-	-	-	-	-
9	Sumurgeneng	-	-	-	-	-	-
10	Wadung	-	-	-	-	-	-
11	Kaliuntu	-	-	-	-	-	-
12	Beji	-	-	-	1	1	1
13	Suwalan	-	-	-	-	-	-
14	Jenggolo	-	-	-	-	-	-
15	Sekardadi	-	-	-	-	-	-
16	Jenu	-	-	-	-	-	-
17	Sugihwaras	-	-	-	-	-	-
	Jenu	-	-	-	1	1	1

Sumber : Podes 2020

Source : Podes 2020

Lanjutan Tabel/ Continued Table 2.1.1

Kelurahan/Desa <i>Kelurahan/Village</i>		Perguruan Tinggi / University		
		(2018)	(2019)	(2020)
(1)	(2)	(3)	(4)	(5)
1	Karangasem	-	-	-
2	Socorejo	-	-	-
3	Temaji	-	-	-
4	Purworejo	-	-	-
5	Tasikharjo	-	-	-
6	Remen	-	-	-
7	Mentoso	-	-	-
8	Rawasan	-	-	-
9	Sumurgeneng	-	-	-
10	Wadung	-	-	-
11	Kaliuntu	-	-	-
12	Beji	-	-	-
13	Suwalan	-	-	-
14	Jenggolo	-	-	-
15	Sekardadi	-	-	-
16	Jenu	-	-	-
17	Sugihwaras	-	-	-
	Jenu	-	-	-

Sumber : Podes 2020

Source : Podes 2020

Lanjutan Tabel/ Continued Table 2.1.1

	Kelurahan/Desa <i>Kelurahan/Village</i>	MI			MTs		
		Madrasah Ibtidaiyah			Madrasah Tsanawiyah		
		(2018)	(2019)	(2020)	(2018)	(2019)	(2020)
(1)	(2)	(3)	(4)	(5)	(6)	(7)	(8)
1	Karangasem	1	1	1	-	-	-
2	Socorejo	1	1	1	-	-	-
3	Temaji	-	-	-	-	-	-
4	Purworejo	-	-	-	-	-	-
5	Tasikharjo	-	-	-	-	-	-
6	Remen	-	-	-	-	-	-
7	Mentoso	1	1	1	1	1	1
8	Rawasan	1	1	1	1	1	1
9	Sumurgeneng	1	1	1	-	-	-
10	Wadung	-	-	-	-	-	-
11	Kaliuntu	1	1	1	1	1	1
12	Beji	1	1	1	1	1	1
13	Suwalan	1	1	1	-	-	-
14	Jenggolo	1	1	1	-	-	-
15	Sekardadi	-	-	-	-	-	-
16	Jenu	1	1	1	1	1	1
17	Sugihwaras	1	1	1	1	1	1
	Jenu	11	11	11	6	6	6

Sumber : Kantor Kementrian agama Kabupaten Tuban

Source : Office of The Ministry of RiligijsAffairs of Tuban regency

Lanjutan Tabel/ Continued Table 2.1.1

Kelurahan/Desa <i>Kelurahan/Village</i>		MA Madrshah Aliyah		
		(2018)	(2019)	(2020)
(1)	(2)	(3)	(4)	(5)
1	Karangasem	-	-	-
2	Socorejo	-	-	-
3	Temaji	-	-	-
4	Purworejo	-	-	-
5	Tasikharjo	-	-	-
6	Remen	-	-	-
7	Mentoso	-	-	-
8	Rawasan	-	-	-
9	Sumurgeneng	-	-	-
10	Wadung	-	-	-
11	Kaliuntu	-	-	-
12	Beji	1	1	1
13	Suwalan	-	-	-
14	Jenggolo	-	-	-
15	Sekardadi	-	-	-
16	Jenu	1	1	1
17	Sugihwaras	-	-	-
Jenu		2	2	2

Sumber : Kantor Kementrian agama Kabupaten Tuban

Source : Office of The Ministry of RiligiusAffairs of Tuban regency

**Tabel 2.1.2** Jumlah Murid dan Guru Menurut Jenjang Sekolah Menurut Kelurahan/Desa (2020)  
*Number Of Students and Teachers According to School level by Kelurahan/Villages (2020)*

Kelurahan/Desa <i>Kelurahan/Village</i>		SD		SMP	
		Primary Shool		Junior High School	
<i>(1)</i>	<i>(2)</i>	Murid <i>(3)</i>	Guru <i>(4)</i>	Murid <i>(5)</i>	Guru <i>(6)</i>
1	Karangasem	71	7	99	13
2	Socorejo	216	11	44	7
3	Temaji	549	26	-	-
4	Purworejo	186	8	-	-
5	Tasikharjo	118	8	-	-
6	Remen	317	17	-	-
7	Mentoso	117	7	-	-
8	Rawasan	80	8	-	-
9	Sumurgeneng	122	14	154	11
10	Wadung	122	8	-	-
11	Kaliuntu	-	-	-	-
12	Beji	388	20	-	-
13	Suwalan	117	7	-	-
14	Jenggolo	163	8	-	-
15	Sekardadi	103	6	569	32
16	Jenu	43	7	-	-
17	Sugihwaras	215	15	-	-
Kecamatan		2805	177	866	63

*Sumber* : Dinas Pendidikan Kabupaten tuban

*Source* : National Education Service of Tuban Regency

Lanjutan Tabel/ Continued Table 2.1.2

Kelurahan/Desa <i>Kelurahan/Village</i>		SMA		SMK	
		Senior High School		Vocational School	
(1)	(2)	Murid (3)	Guru (4)	Murid (5)	Guru (6)
1	Karangasem	-	-	-	-
2	Socorejo	-	-	-	-
3	Temaji	-	-	-	-
4	Purworejo	-	-	-	-
5	Tasikharjo	-	-	-	-
6	Remen	-	-	-	-
7	Mentoso	-	-	-	-
8	Rawasan	-	-	-	-
9	Sumurgeneng	-	-	-	-
10	Wadung	-	-	-	-
11	Kaliuntu	-	-	-	-
12	Beji	-	-	194	34
13	Suwalan	-	-	-	-
14	Jenggolo	-	-	-	-
15	Sekardadi	-	-	-	-
16	Jenu	-	-	-	-
17	Sugihwaras	-	-	-	-
Kecamatan		-	-	194	34

Sumber : Dinas Pendidikan Kabupaten tuban tahun 2020

Source : National Education Service of Tuban Regency 2020



Lanjutan Tabel/ Continued Table 2.1.2

	Kelurahan/Desa <i>Kelurahan/Village</i>	MI		MTs	
		Madrasah Ibtidaiyah		Madrasah Tsanawiyah	
		Murid	Guru	Murid	Guru
(1)	(2)	(3)	(4)	(5)	(6)
1	Karangasem	147	14		
2	Socorejo	142	9		
3	Temaji				
4	Purworejo				
5	Tasikharjo				
6	Remen				
7	Mentoso	121	8	36	6
8	Rawasan	160	12	63	12
9	Sumurgeneng	155	14		
10	Wadung				
11	Kaliuntu	270	21	144	19
12	Beji	411	23	1093	46
13	Suwalan	87	6		
14	Jenggolo	242	17		
15	Sekardadi				
16	Jenu	88	8	211	13
17	Sugihwaras	189	13	29	11
	Kecamatan	2012	145	1576	107

Sumber : Kantor Kementerian agama Kabupaten Tuban

Source : Office of The Ministry of RiligiusAffairs of Tuban regency

Lanjutan Tabel/ Continued Table 2.1.2

Kelurahan/Desa <i>Kelurahan/Village</i>		MA Madsah Aliyah	
		Murid	Guru
(1)	(2)	(3)	(4)
1	Karangasem		
2	Socorejo		
3	Temaji		
4	Purworejo		
5	Tasikharjo		
6	Remen		
7	Mentoso		
8	Rawasan		
9	Sumurgeneng		
10	Wadung		
11	Kaliuntu		
12	Beji	536	30
13	Suwalan		
14	Jenggolo		
15	Sekardadi		
16	Jenu	107	12
17	Sugiharwas		
Kecamatan		643	42

Sumber : Kantor Kementrian agama Kabupaten Tuban

Source : Office of The Ministry of RiligijsAffairs of Tuban regency

**Tabel 2.2.1** Jumlah Kelurahan/Desa yang Memiliki Sarana Kesehatan Menurut Kelurahan/Desa, (2018)-(2020)  
*Numberof Kelurahan Having Health Facilities by Kelurahan / Village , (2018) - (2020)*

	Kelurahan/Desa <i>Kelurahan/Village</i>	Rumah Sakit Hospital			Rumah sakit Bersalin Maternity Hospital		
		(2018)	(2019)	(2020)	(2018)	(2019)	(2020)
(1)	(2)	(3)	(4)	(5)	(6)	(7)	(8)
1	Karangasem	-	-	-	-	-	-
2	Socorejo	-	-	-	-	-	-
3	Temaji	-	-	-	-	-	-
4	Purworejo	-	-	-	-	-	-
5	Tasikharjo	-	-	-	-	-	-
6	Remen	-	-	-	-	-	-
7	Mentoso	-	-	-	-	-	-
8	Rawasan	-	-	-	-	-	-
9	Sumurgeneng	-	-	-	-	-	-
10	Wadung	-	-	-	-	-	-
11	Kaliuntu	-	-	-	-	-	-
12	Beji	-	-	-	-	-	-
13	Suwalan	-	-	-	-	-	-
14	Jenggolo	-	-	-	-	-	-
15	Sekardadi	-	-	-	-	-	-
16	Jenu	-	-	-	-	-	-
17	Sugihwaras	-	-	-	-	-	-
	Jenu	-	-	-	-	-	-

*Sumber : Potensi Desa 2020*

*Source : Village Potensial 2020*

Lanjutan Tabel / Continued Table 2.2.1

	Kelurahan/Desa <i>Kelurahan/Village</i>	Poliklinik Polyclinic			Puskesmas Health Center Public		
		(2018)	(2019)	(2020)	(2018)	(2019)	(2020)
(1)	(2)	(3)	(4)	(5)	(6)	(7)	(8)
1	Karangasem	-	-	-	-	-	-
2	Socorejo	-	-	-	-	-	-
3	Temaji	-	-	-	-	-	-
4	Purworejo	-	-	1	-	-	-
5	Tasikharjo	-	-	-	-	-	-
6	Remen	-	-	-	-	-	-
7	Mentoso	-	-	-	-	-	-
8	Rawasan	-	-	-	-	-	-
9	Sumurgeneng	-	-	-	-	-	-
10	Wadung	-	-	-	-	-	-
11	Kaliuntu	-	-	-	-	-	-
12	Beji	-	-	-	1	1	1
13	Suwalan	-	-	-	-	-	-
14	Jenggolo	-	-	-	-	-	-
15	Sekardadi	-	-	-	-	-	-
16	Jenu	-	-	-	-	-	-
17	Sugihwaras	-	-	-	-	-	-
	Jenu	-	-	1	1	1	1

Sumber : Potensi Desa 2020

Source : Village Potensial 2020

Lanjutan Tabel / Continued Table 2.2.1

	Kelurahan/Desa <i>Kelurahan/Village</i>	Puskesmas Pembantu Subsidiary of Public Health Center			Apotek Pharmacy		
		(2018)	(2019)	(2020)	(2018)	(2019)	(2020)
(1)	(2)	(3)	(4)	(5)	(6)	(7)	(8)
1	Karangasem	-	-	-	-	-	-
2	Socorejo	-	-	-	-	-	1
3	Temaji	-	-	-	-	-	-
4	Purworejo	1	1	1	-	-	-
5	Tasikharjo	-	-	-	-	-	-
6	Remen	1	1	1	-	-	-
7	Mentoso	-	-	-	-	-	-
8	Rawasan	-	-	-	-	-	-
9	Sumurgeneng	-	-	-	-	-	-
10	Wadung	-	-	-	-	-	-
11	Kaliuntu	-	-	-	-	-	-
12	Beji	-	-	-	1	1	1
13	Suwalan	-	-	-	-	-	-
14	Jenggolo	-	-	-	-	-	-
15	Sekardadi	-	-	-	-	-	-
16	Jenu	-	-	-	-	-	-
17	Sugihwaras	-	-	-	-	-	-
	Jenu	2	2	2	1	1	2

Sumber : Potensi Desa 2020

Source : Village Potensial 2020

# Sosial dan Kesra

**Tabel 2.2.2** Jumlah Tenaga Kesehatan Menurut Kelurahan/Desa (2020)  
**Table** Number Of Medical Personanel by Kelurahan / Village , (2020)

Kelurahan/Desa <i>Kelurahan/Village</i>	Dokter Doctor	Perawat Nurse	Bidan Midwife	Farmasi Pharmaceutial	Ahligizi Nutritionist	
(1)	(2)	(3)	(4)	(5)	(6)	(7)
1	Karangasem	-	-	1	-	-
2	Socorejo	-	-	1	-	-
3	Temaji	-	-	1	-	-
4	Purworejo	-	-	1	-	-
5	Tasikharjo	-	-	1	-	-
6	Remen	-	-	1	-	-
7	Mentoso	-	-	1	-	-
8	Rawasan	-	-	1	-	-
9	Sumurgeneng	-	-	1	-	-
10	Wadung	-	-	1	-	-
11	Kaliuntu	-	-	1	-	-
12	Beji	3	-	1	-	-
13	Suwalan	-	-	1	-	-
14	Jenggolo	1	-	1	-	-
15	Sekardadi	-	-	1	-	-
16	Jenu	-	-	1	-	-
17	Sugihwaras	3	-	1	-	-
Jenu		4	-	17	-	-

Sumber : Potensi Desa 2020

Source : Village Potensial 2020

**Tabel 2.2.3** Jumlah Rumah Sakit Umum Rumah Sakit Khusus dan Puskesmas Menurut Kelurahan/Desa, (2019) dan (2020)  
*Number Of General Hospital, Special Hospital and Public Health Center by Kelurahan / Village , (2019) dan (2020)*

Kelurahan/Desa <i>Kelurahan/Village</i>		Rumah Sakit Umum General Hospital		Rumah Sakit Khusus Special Hospital	
		(2019)	(2020)	(2019)	(2020)
(1)	(2)	(3)	(4)	(5)	(6)
1	Karangasem	-	-	-	-
2	Socorejo	-	-	-	-
3	Temaji	-	-	-	-
4	Purworejo	-	-	-	-
5	Tasikharjo	-	-	-	-
6	Remen	-	-	-	-
7	Mentoso	-	-	-	-
8	Rawasan	-	-	-	-
9	Sumurgeneng	-	-	-	-
10	Wadung	-	-	-	-
11	Kaliuntu	-	-	-	-
12	Beji	-	-	-	-
13	Suwalan	-	-	-	-
14	Jenggolo	-	-	-	-
15	Sekardadi	-	-	-	-
16	Jenu	-	-	-	-
17	Sugihwaras	-	-	-	-
Jenu		-	-	-	-

*Sumber : Potensi Desa 2020*

*Source : Village Potensial 2020*

Lanjutan Tabel / Continued Table 2.2.3

Kelurahan/Desa <i>Kelurahan/Village</i>		Rumah Sakit Bersalin Maternity Hospital		Puskesmas Public Health	
		(2019)	(2020)	(2019)	(2020)
(1)	(2)	(3)	(4)	(5)	(6)
1	Karangasem	-	-	-	-
2	Socorejo	-	-	-	-
3	Temaji	-	-	-	-
4	Purworejo	-	-	-	-
5	Tasikharjo	-	-	-	-
6	Remen	-	-	-	-
7	Mentoso	-	-	-	-
8	Rawasan	-	-	-	-
9	Sumurgeneng	-	-	-	-
10	Wadung	-	-	-	-
11	Kaliuntu	-	-	-	-
12	Beji	-	-	1	1
13	Suwalan	-	-	-	-
14	Jenggolo	-	-	-	-
15	Sekardadi	-	-	-	-
16	Jenu	-	-	-	-
17	Sugihwaras	-	-	-	-
Jenu		-	-	1	1

Sumber : Potensi Desa 2020

Source : Village Potensial 2020



Lanjutan Tabel / Continued Table 2.2.3

	Kelurahan/Desa <i>Kelurahan/Village</i>	Balai Kesehatan Clinic/Health Center		Posyandu Maternal and child Health Center		Polindes Village Maternity	
		(2019)	(2020)	(2019)	(2020)	(2019)	(2020)
(1)	(2)	(3)	(4)	(5)	(6)	(7)	(8)
1	Karangasem	0	0	4	4	1	1
2	Socorejo	0	0	5	5	1	1
3	Temaji	0	0	5	5	1	1
4	Purworejo	1	1	2	2	1	1
5	Tasikharjo	0	0	4	4	1	1
6	Remen	0	0	5	5	-	-
7	Mentoso	0	0	3	3	1	1
8	Rawasan	0	0	5	3	1	1
9	Sumurgeneng	0	0	3	4	1	1
10	Wadung	0	0	3	4	1	1
11	Kaliuntu	0	0	5	4	1	1
12	Beji	0	0	8	7	1	1
13	Suwalan	0	0	4	4	1	1
14	Jenggolo	0	0	3	5	1	1
15	Sekardadi	0	0	3	3	1	1
16	Jenu	0	0	3	3	1	1
17	Sugiharas	0	0	5	5	1	1
Jenu		1	1	70	70	16	16

Sumber : Potensi Desa 2020

Source : Village Potensial 2020

# Sosial dan Kesra

**Tabel 2.3.1** Jumlah Tempat Peribadatan Menurut Kelurahan/Desa ,(2020)  
**Table** *Number of Plase of Warship by Kelurahan/ Village and Religion, (2020)*

Kelurahan/Desa <i>Kelurahan/Village</i>	Masjid <i>Mosque</i>	Mushola <i>Pray Room</i>	Gereja	Gereja	Pura <i>Temple</i>	Vihara	
			Protestan <i>Protestant Church</i>	Khatolik <i>Catholic Church</i>			
<i>(1)</i>	<i>(2)</i>	<i>(3)</i>	<i>(4)</i>	<i>(5)</i>	<i>(6)</i>	<i>(7)</i>	<i>(8)</i>
1	Karangasem	1	26	-	-	-	-
2	Socorejo	3	20	-	-	-	-
3	Temaji	4	28	-	-	-	-
4	Purworejo	1	12	-	-	-	-
5	Tasikharjo	4	18	-	-	-	-
6	Remen	2	26	-	-	-	-
7	Mentoso	2	18	-	-	-	-
8	Rawasan	2	18	-	-	-	-
9	Sumurgeneng	2	27	-	-	-	-
10	Wadung	2	24	-	-	-	-
11	Kaliuntu	2	16	-	-	-	-
12	Beji	3	42	-	-	-	-
13	Suwalan	2	36	-	-	-	-
14	Jenggolo	3	26	-	-	-	-
15	Sekardadi	2	13	-	-	-	-
16	Jenu	1	12	-	-	-	-
17	Sugihwaras	4	46	1	-	-	-
Jenu		40	408	1	-	-	-

*Sumber : Potensi Desa 2020*

*Source : Village Potensial 2020*

**Tabel 2.3.2** Jumlah Penduduk Menurut Kelurahan/Desa dan Jemis  
**Table** Kelamin,(2020)  
*Population by Kelurahan/ Village and Populasian by sex, (2020)*

Kelurahan/Desa <i>Kelurahan/Village</i>		Jumlah Penduduk <i>Total Population</i>		
		Laki-laki <i>Man</i>	Perempuan <i>Girl</i>	Total <i>Total</i>
<i>(1)</i>	<i>(2)</i>	<i>(4)</i>	<i>(5)</i>	<i>(6)</i>
1	Karangasem	1496	1504	3000
2	Socorejo	1875	1802	3677
3	Temaji	2243	2258	4501
4	Purworejo	1218	1172	2390
5	Tasikharjo	1239	1225	2464
6	Remen	1815	1938	3753
7	Mentoso	1305	1340	2645
8	Rawasan	1415	1377	2792
9	Sumurgeneng	1601	1683	3284
10	Wadung	1281	1260	2541
11	Kaliuntu	1256	1217	2473
12	Beji	2883	2854	5737
13	Suwalan	1552	1574	3126
14	Jenggolo	1887	1986	3873
15	Sekardadi	812	783	1595
16	Jenu	976	887	1863
17	Sugiharas	1496	1504	3000
Jenu		2839	2810	55363

*Sumber* : Hasil Sensus Penduduk tahun 2020

*Source* : results of the 2020 opulation census

**Tabel 2.3.3** Jumlah Penduduk ,Luas Wilayah dan Kepadatan Menurut desa/Kelurahan ,di Kecamatan Jenu Tahun (2020)  
*The Number of Population, Total Area and Density in Jenu sub-district 2020*

No	Kelurahan/Desa <i>Kelurahan/Village</i>	Jumlah Penduduk (Jiwa)	Luas Wilayah (Km <sup>2</sup> )	Kepadatan Jiwa/Km <sup>2</sup>
(1)	(2)	(3)	(4)	(5)
1	Karangasem	3000	4,46	673
2	Socorejo	3677	5,47	672
3	Temaji	4501	11,45	393
4	Purworejo	2390	4,43	540
5	Tasikharjo	2464	5,45	452
6	Remen	3753	5,49	684
7	Mentoso	2645	3,5	756
8	Rawasan	2792	4,1	681
9	Sumurgeneng	3284	7	469
10	Wadung	2541	4,68	543
11	Kaliuntu	2473	3,21	770
12	Beji	5737	3,47	1653
13	Suwalan	3126	6,3	496
14	Jenggolo	3873	2,74	1414
15	Sekardadi	1595	2,54	628
16	Jenu	1863	2,09	891
17	Sugiharwas	5649	5,23	1080
	Jenu	55363	81,61	678

Sumber : Hasil Sensus Penduduk tahun 2020

Source : results of the 2020 opulation census

**Tabel 2.3.4** Jumlah Penduduk, Distribusi Persentase Penduduk dan Rasio Jenis Kelamin Penduduk Menurut adesa/Kelurahan, di Kecamatan Jenu Tahun (2020)  
*The Number of Population, Percentage Distribution of Population and Population Sex Ratio by Village in Jenu sub-district 2020*

No	Kelurahan/Desa <i>Kelurahan/Village</i>	Jumlah Penduduk	Persentase Penduduk	Rasio Jenis Kelamin
(1)	(2)	(3)	(4)	(5)
1	Karangasem	3000	5,42	99
2	Socorejo	3677	6,64	104
3	Temaji	4501	8,13	99
4	Purworejo	2390	4,32	104
5	Tasikharjo	2464	4,45	101
6	Remen	3753	6,78	94
7	Mentoso	2645	4,78	97
8	Rawasan	2792	5,04	103
9	Sumurgeneng	3284	5,93	95
10	Wadung	2541	4,59	102
11	Kaliuntu	2473	4,47	103
12	Beji	5737	10,36	101
13	Suwalan	3126	5,65	99
14	Jenggolo	3873	7,00	95
15	Sekardadi	1595	2,88	104
16	Jenu	1863	3,37	110
17	Sugihwaras	3000	10,20	101
	Jenu	27693	100,00	100

Sumber : Hasil Sensus Penduduk tahun 2020

Source : results of the 2020 opulation census

**Tabel 2.3.5** Laju Pertumbuhan Penduduk menurut desa/Kelurahan di Kecamatan Jenu Tahun (2020)  
*Population growth rate by village in the sub-district of Jenu 2020*

No	Kelurahan/Desa <i>Kelurahan/Village</i>	Jumlah Penduduk Hasil SP2010 (Jiwa)	Jumlah Penduduk Hasil SP2020 (Jiwa)	Laju Pertumbuhan Penduduk 2010-2020
(1)	(2)	(3)	(4)	(5)
1	Karangasem	2592	3000	1,47
2	Socorejo	3229	3677	1,31
3	Temaji	3927	4501	1,37
4	Purworejo	2070	2390	1,45
5	Tasikharjo	2134	2464	1,45
6	Remen	3448	3753	0,85
7	Mentoso	2201	2645	1,85
8	Rawasan	2296	2792	1,98
9	Sumurgeneng	3151	3284	0,41
10	Wadung	2089	2541	1,98
11	Kaliuntu	2259	2473	0,91
12	Beji	5814	5737	-0,13
13	Suwalan	2897	3126	0,76
14	Jenggolo	3598	3873	0,74
15	Sekardadi	1287	1595	2,17
16	Jenu	1610	1863	1,47
17	Sugihwaras	5561	5649	0,16
	Jenu	50163	55363	0,99

Sumber : Hasil Sensus Penduduk tahun 2020

Source : results of the 2020 opulation census

**Tabel 2.3.6** Jumlah Kepala Keluarga Menurut Kelurahan/Desa Di Kecamatan Jenu, (2020)  
*NumberOf FamiliHead by Kelurahan/ Village in the sub district of Jenu, (2020)*

Kelurahan/Desa <i>Kelurahan/Village</i>		Jumlah Kepala Keluarga <i>Total Head of famili</i>		
		Laki-laki <i>Man</i>	Perempuan <i>Girl</i>	Total <i>Total</i>
(1)	(2)	(4)	(5)	(6)
1	Karangasem	836	150	986
2	Socorejo	1081	153	1234
3	Temaji	1295	216	1511
4	Purworejo	671	118	789
5	Tasikharjo	727	69	796
6	Remen	1060	166	1226
7	Mentoso	799	112	911
8	Rawasan	804	112	916
9	Sumurgeneng	903	137	1040
10	Wadung	759	101	860
11	Kaliuntu	715	103	818
12	Beji	1586	297	1883
13	Suwalan	910	174	1084
14	Jenggolo	1011	172	1183
15	Sekardadi	407	88	495
16	Jenu	506	89	595
17	Sugiharwas	1643	362	2005
Jenu		15713	2619	18332

Sumber : Dinas Kependudukan dan Pencatatan Sipil

Source : Dinas Kependudukan dan Pencatatan Sipil

**Tabel 2.3.7** Jumlah Penduduk Menurut Kelurahan/Desa dan Sekolah yang Ditematkan,(2020)  
*Population by Kelurahan/ Village and School Completed, (2020)*

	Kelurahan/Desa	Tamat SD Sederajat <i>Finished Elementary School</i>		SLTP/ sederajat <i>Junior High School</i>	
		Kelurahan/Village	Laki-laki <i>Man</i>	Perempuan <i>Girl</i>	Laki-laki <i>Man</i>
(1)	(2)	(3)	(4)	(5)	(6)
1	Karangasem	487	530	351	317
2	Socorejo	580	592	399	422
3	Temaji	854	907	401	426
4	Purworejo	317	344	216	238
5	Tasikharjo	408	406	211	220
6	Remen	609	673	285	325
7	Mentoso	439	422	272	303
8	Rawasan	491	503	321	312
9	Sumurgeng	606	636	294	321
10	Wadung	466	512	277	253
11	Kaliuntu	359	342	291	292
12	Beji	604	612	572	623
13	Suwalan	525	515	300	318
14	Jenggolo	413	533	403	437
15	Sekardadi	209	191	175	180
16	Jenu	218	231	172	193
17	Sugihwaras	739	699	637	607
	Jenu	8324	8648	5577	5787

Sumber : Dinas Kependudukan dan Pencatatan Sipil

Source : Dinas Kependudukan dan Pencatatan Sipil



Lanjutan Tabel / Continued Table 2.3.7

	Kelurahan/Desa <i>Kelurahan/Village</i>	SLTA/Sederajat <i>Senior High School</i>		Diploma I/II <i>Diploma School One or Two School</i>	
		Laki-laki <i>Man</i>	Perempuan <i>Girl</i>	Laki-laki <i>Man</i>	Perempuan <i>Girl</i>
(1)	(2)	(3)	(4)	(5)	(6)
1	Karangasem	262	160	0	2
2	Socorejo	373	271	8	3
3	Temaji	388	202	1	6
4	Purworejo	290	179	3	6
5	Tasikharjo	274	180	4	3
6	Remen	372	211	2	6
7	Mentoso	231	157	1	3
8	Rawasan	200	122	1	1
9	Sumurgeneng	228	157	1	5
10	Wadung	279	185	3	3
11	Kaliuntu	220	160	0	4
12	Beji	768	611	9	20
13	Suwalan	186	103	0	1
14	Jenggolo	494	379	4	11
15	Sekardadi	145	137	1	2
16	Jenu	218	154	3	5
17	Sugihwaras	640	477	8	10
	Jenu	5568	3845	49	91

Sumber : Dinas Kependudukan dan Pencatatan Sipil

Source : Dinas Kependudukan dan Pencatatan Sipil

Lanjutan Tabel / Continued Table 2.3.7

	Kelurahan/Desa	Akademi Diploma III/Sarjana Muda		Akademi Diploma IV/Strata I	
		<i>Diploma School three or Baccalaureate</i>		<i>Four Diploma School or Bachelor</i>	
	<i>Kelurahan/Village</i>	Laki-laki	Perempuan	Laki-laki	Perempuan
		<i>Man</i>	<i>Girl</i>	<i>Man</i>	<i>Girl</i>
<i>(1)</i>	<i>(2)</i>	<i>(3)</i>	<i>(4)</i>	<i>(5)</i>	<i>(6)</i>
1	Karangasem	0	5	26	31
2	Socorejo	6	8	42	49
3	Temaji	4	7	29	41
4	Purworejo	6	6	24	44
5	Tasikharjo	3	3	26	31
6	Remen	3	14	45	49
7	Mentoso	2	3	18	20
8	Rawasan	2	3	21	16
9	Sumurgeneng	3	11	35	37
10	Wadung	1	7	33	34
11	Kaliuntu	11	18	41	40
12	Beji	22	28	143	131
13	Suwalan	2	8	18	21
14	Jenggolo	2	3	90	100
15	Sekardadi	5	7	38	35
16	Jenu	2	4	42	28
17	Sugiharwas	4	6	84	120
	Jenu	78	141	755	827

Sumber : Dinas Kependudukan dan Pencatatan Sipil

Source : Dinas Kependudukan dan Pencatatan Sipil

Lanjutan Tabel / Continued Table 2.3.7

	Kelurahan/Desa <i>Kelurahan/Village</i>	Strata II		Strata III	
		<i>Magister's School</i>		<i>Doktoral School</i>	
		Laki-laki <i>Man</i>	Perempuan <i>Girl</i>	Laki-laki <i>Man</i>	Perempuan <i>Girl</i>
(1)	(2)	(3)	(4)	(5)	(6)
1	Karangasem	0	0	0	0
2	Socorejo	2	0	0	0
3	Temaji	0	0	0	0
4	Purworejo	2	1	0	0
5	Tasikharjo	0	0	0	0
6	Remen	2	1	0	0
7	Mentoso	1	0	0	0
8	Rawasan	0	0	0	0
9	Sumurgeneng	1	0	0	0
10	Wadung	0	1	0	0
11	Kaliuntu	4	0	0	0
12	Beji	4	5	1	0
13	Suwalan	1	0	0	0
14	Jenggolo	7	5	0	0
15	Sekardadi	2	1	0	0
16	Jenu	0	1	0	0
17	Sugihwaras	0	0	0	0
	Jenu	<b>38</b>	<b>18</b>	<b>1</b>	<b>0</b>

Sumber : Dinas Kependudukan dan Pencatatan Sipil

Source : Dinas Kependudukan dan Pencatatan Sipil

# Pertanian

<https://tubankab.bps.go.id>  
**PERTANIAN**

**Tabel 3.1.1** Luas Panen Tanaman Sayuran Menurut Kelurahan/Desa dan Jenis Tanaman (Ha), (2019) dan (2020)  
*Harvested Area of Vegetables by Kelurahan/ Village and Kind Of Plant (Ha), (2019) dan (2020)*

Kelurahan/Desa <i>Kelurahan/Village</i>		Bawang Merah Shallot		Cabai Besar Chili/Big Chili	
(1)	(2)	(3)	(4)	(5)	(6)
1	Karangasem	-	-	-	-
2	Socorejo	-	-	-	-
3	Temaji	-	-	-	-
4	Purworejo	-	-	-	-
5	Tasikharjo	-	-	-	-
6	Remen	-	-	-	-
7	Mentoso	-	-	-	-
8	Rawasan	-	-	-	-
9	Sumurgeneng	-	-	-	-
10	Wadung	-	-	-	-
11	Kaliuntu	-	-	-	-
12	Beji	-	-	-	-
13	Suwalan	-	-	-	-
14	Jenggolo	-	-	-	-
15	Sekardadi	-	-	-	-
16	Jenu	-	-	-	-
17	Sugihwaras	-	-	-	-
Jenu		1	0	279	134

Sumber : Dinas Pertanian dan Ketahanan Pangan Kabupaten Tuban  
 Source : Agriculture and Food Security Service Of Tuban Regency

Lanjutan Tabel / Continued Table 3.1.1

Kelurahan/Desa <i>Kelurahan/Village</i>		Cabe Rawit Chili/Cayenne Pepper		Kentang <i>Potato</i>	
		(2019)	(2020)	(2019)	(2020)
(1)	(2)	(3)	(4)	(5)	(6)
1	Karangasem	-	-	-	-
2	Socorejo	-	-	-	-
3	Temaji	-	-	-	-
4	Purworejo	-	-	-	-
5	Tasikharjo	-	-	-	-
6	Remen	-	-	-	-
7	Mentoso	-	-	-	-
8	Rawasan	-	-	-	-
9	Sumurgeneng	-	-	-	-
10	Wadung	-	-	-	-
11	Kaliuntu	-	-	-	-
12	Beji	-	-	-	-
13	Suwalan	-	-	-	-
14	Jenggolo	-	-	-	-
15	Sekardadi	-	-	-	-
16	Jenu	-	-	-	-
17	Sugihwaras	-	-	-	-
Jenu		261	151	0	0

Sumber : Dinas Pertanian dan Ketahanan Pangan Kabupaten Tuban

Source : Agriculture and Food Security Service Of Tuban Regency

Lanjutan Tabel / Continued Table 3.1.1

Kelurahan/Desa <i>Kelurahan/Village</i>		Tomat <i>Tomato</i>		Kangkung Water Spinach		Ketimun Cucumber	
		(2019)	(2020)	(2019)	(2020)	(2019)	(2020)
(1)	(2)	(3)	(4)	(5)	(6)	(7)	(8)
1	Karangasem	-	-	-	-	-	-
2	Socrejo	-	-	-	-	-	-
3	Temaji	-	-	-	-	-	-
4	Purworejo	-	-	-	-	-	-
5	Tasikharjo	-	-	-	-	-	-
6	Remen	-	-	-	-	-	-
7	Mentoso	-	-	-	-	-	-
8	Rawasan	-	-	-	-	-	-
9	Sumurgeng	-	-	-	-	-	-
10	Wadung	-	-	-	-	-	-
11	Kaliuntu	-	-	-	-	-	-
12	Beji	-	-	-	-	-	-
13	Suwalan	-	-	-	-	-	-
14	Jenggolo	-	-	-	-	-	-
15	Sekardadi	-	-	-	-	-	-
16	Jenu	-	-	-	-	-	-
17	Sugihwaras	-	-	-	-	-	-
Jenu		70	16	20	16	0	0

Sumber : Dinas Pertanian dan Ketahanan Pangan Kabupaten Tuban

Source : Agriculture and Food Security Service Of Tuban Regency

**Tabel 3.1.2** Produksi Panen Tanaman Sayuran Menurut Kelurahan/Desa dan Jenis Tanaman (Ton), (2019) dan (2020)

*Production of Vegetables by Kelurahan/ Village and Kind Of Plant (Ton), (2019) dan (2020)*

Kelurahan/Desa <i>Kelurahan/Village</i>		Bawang Merah Shallot		Cabai Besar Chili/Big Chili	
(1)	(2)	(3)	(4)	(5)	(6)
1	Karangasem	-	-	-	-
2	Socorejo	-	-	-	-
3	Temaji	-	-	-	-
4	Purworejo	-	-	-	-
5	Tasikharjo	-	-	-	-
6	Remen	-	-	-	-
7	Mentoso	-	-	-	-
8	Rawasan	-	-	-	-
9	Sumurgeneng	-	-	-	-
10	Wadung	-	-	-	-
11	Kaliuntu	-	-	-	-
12	Beji	-	-	-	-
13	Suwalan	-	-	-	-
14	Jenggolo	-	-	-	-
15	Sekardadi	-	-	-	-
16	Jenu	-	-	-	-
17	Sugihwaras	-	-	-	-
Jenu		397	2170	1066	594

Sumber : Dinas Pertanian dan Ketahanan Pangan Kabupaten Tuban

Source : Agriculture and Food Security Service Of Tuban Regency



Lanjutan Tabel / Continued Table 3.1.2

Kelurahan/Desa <i>Kelurahan/Village</i>		Cabe Rawit Chili/Cayenne Pepper		Kentang <i>Potato</i>	
		(2019)	(2020)	(2019)	(2020)
(1)	(2)	(3)	(4)	(5)	(6)
1	Karangasem	-	-	-	-
2	Socorejo	-	-	-	-
3	Temaji	-	-	-	-
4	Purworejo	-	-	-	-
5	Tasikharjo	-	-	-	-
6	Remen	-	-	-	-
7	Mentoso	-	-	-	-
8	Rawasan	-	-	-	-
9	Sumurgeneng	-	-	-	-
10	Wadung	-	-	-	-
11	Kaliuntu	-	-	-	-
12	Beji	-	-	-	-
13	Suwalan	-	-	-	-
14	Jenggolo	-	-	-	-
15	Sekardadi	-	-	-	-
16	Jenu	-	-	-	-
17	Sugihwaras	-	-	-	-
Jenu		1576	1064	0	0

Sumber : Dinas Pertanian dan Ketahanan Pangan Kabupaten Tuban

Source : Agriculture and Food Security Service Of Tuban Regency

Lanjutan Tabel / Continued Table 3.1.2

Kelurahan/Desa <i>Kelurahan/Village</i>		Tomat <i>Tomato</i>		Kangkung Water Spinach		Ketimun Cucumber	
		(2019)	(2020)	(2019)	(2020)	(2019)	(2020)
(1)	(2)	(3)	(4)	(5)	(6)	(7)	(8)
1	Karangasem	-	-	-	-	-	-
2	Socrejo	-	-	-	-	-	-
3	Temaji	-	-	-	-	-	-
4	Purworejo	-	-	-	-	-	-
5	Tasikharjo	-	-	-	-	-	-
6	Remen	-	-	-	-	-	-
7	Mentoso	-	-	-	-	-	-
8	Rawasan	-	-	-	-	-	-
9	Sumurgeneng	-	-	-	-	-	-
10	Wadung	-	-	-	-	-	-
11	Kaliuntu	-	-	-	-	-	-
12	Beji	-	-	-	-	-	-
13	Suwalan	-	-	-	-	-	-
14	Jenggolo	-	-	-	-	-	-
15	Sekardadi	-	-	-	-	-	-
16	Jenu	-	-	-	-	-	-
17	Sugihwaras	-	-	-	-	-	-
Jenu		276	289	520	330	0	0

Sumber : Dinas Pertanian dan Ketahanan Pangan Kabupaten Tuban

Source : Agriculture and Food Security Service Of Tuban Regency

**Tabel 3.1.3** Luas Panen Tanaman Sayuran semusim Menurut  
**Table** JenisTanaman (Ha), (2017) - (2020)  
*Harvested area of seasonal Vegetables and Fruits by Kind Of  
 Plant (Ha), (2017) - (2020)*

Jenis Tanaman <i>Kind of Plant</i>	(2017)	(2018)	(2019)	(2020)
Bawang Merah	11	6	1	0
Cabe Besar	-	-	279	134
Cabe Rawit	288	601	261	151
Kentang			0	0
Tomat	54	74	70	16
Kangkung	12	21	20	16
Ketimun	18	1	0	0

Sumber : Dinas Pertanian dan Ketahanan Pangan Kabupaten Tuban  
 Source : Agriculture and Food Security Service Of Tuban Regency

**Tabel 3.1.4** Produksi Tanaman Sayuran Semusim Menurut Jenis Tanaman (Ton), (2017) dan (2020)  
*Production of seasonal Vegetables and Fruits by Kind Of Plant (Ton), (2017) dan (2020)*

---

Jenis Tanaman <i>Kind of Plant</i>	(2017)	(2018)	(2019)	(2020)
Bawang Merah	96,2	151	397	2170
Cabe Besar			1066	594
Cabe Rawit	155	1274	1576	1064
Kentang			0	0
Tomat	22	35,4	276	289
Kangkung	28	61	520	330
Ketimun	28	1	0	0

---

Sumber : Dinas Pertanian dan Ketahanan Pangan Kabupaten Tuban  
Source : Agriculture and Food Security Service Of Tuban Regency

**Tabel 3.1.5** Luas Panen Tanaman Biofarma Menurut Kelurahan/Desa dan Jenis Tanaman (m<sup>2</sup>), (2019) dan (2020)  
*Harvest area of Medical Plants by Kelurahan/ Village and Kind Of Plant (m<sup>2</sup> ), (2019) dan (2020)*

Kelurahan/Desa <i>Kelurahan/Village</i>		Jahe Ginger		Laos/Lengkuas Galanga	
(1)	(2)	(3)	(4)	(5)	(6)
1	Karangasem	-	-	-	-
2	Socorejo	-	-	-	-
3	Temaji	-	-	-	-
4	Purworejo	-	-	-	-
5	Tasikharjo	-	-	-	-
6	Remen	-	-	-	-
7	Mentoso	-	-	-	-
8	Rawasan	-	-	-	-
9	Sumurgeneng	-	-	-	-
10	Wadung	-	-	-	-
11	Kaliuntu	-	-	-	-
12	Beji	-	-	-	-
13	Suwalan	-	-	-	-
14	Jenggolo	-	-	-	-
15	Sekardadi	-	-	-	-
16	Jenu	-	-	-	-
17	Sugihwaras	-	-	-	-
Jenu		287	2100	130	1000

Sumber : Dinas Pertanian dan Ketahanan Pangan Kabupaten Tuban

Source : Agriculture and Food Security Service Of Tuban Regency

Lanjutan Tabel / Continued Table 3.1.5

Kelurahan/Desa <i>Kelurahan/Village</i>		Kencur/East Indian Galangan		Kunyit Turmeric	
		(2019)	(2020)	(2019)	(2020)
(1)	(2)	(3)	(4)	(5)	(6)
1	Karangasem	-	-	-	-
2	Socorejo	-	-	-	-
3	Temaji	-	-	-	-
4	Purworejo	-	-	-	-
5	Tasikharjo	-	-	-	-
6	Remen	-	-	-	-
7	Mentoso	-	-	-	-
8	Rawasan	-	-	-	-
9	Sumurgeng	-	-	-	-
10	Wadung	-	-	-	-
11	Kaliuntu	-	-	-	-
12	Beji	-	-	-	-
13	Suwalan	-	-	-	-
14	Jenggolo	-	-	-	-
15	Sekardadi	-	-	-	-
16	Jenu	-	-	-	-
17	Sugiharas	-	-	-	-
Jenu		260	1540	1650	860

Sumber : Dinas Pertanian dan Ketahanan Pangan Kabupaten Tuban

Source : Agriculture and Food Security Service Of Tuban Regency

**Tabel 3.1.6** Produksi Tanaman Biofarma Menurut Kelurahan/Desa dan Jenis Tanaman (Ton), (2019) dan (2020)  
*Production of Medical Plants by Kelurahan/ Village and Kind Of Plant (Ton ), (2019) dan (2020)*

Kelurahan/Desa <i>Kelurahan/Village</i>		Jahe Ginger		Laos/Lengkuas Galanga	
(1)	(2)	(3)	(4)	(5)	(6)
1	Karangasem	-	-	-	-
2	Socorejo	-	-	-	-
3	Temaji	-	-	-	-
4	Purworejo	-	-	-	-
5	Tasikharjo	-	-	-	-
6	Remen	-	-	-	-
7	Mentoso	-	-	-	-
8	Rawasan	-	-	-	-
9	Sumurgeneng	-	-	-	-
10	Wadung	-	-	-	-
11	Kaliuntu	-	-	-	-
12	Beji	-	-	-	-
13	Suwalan	-	-	-	-
14	Jenggolo	-	-	-	-
15	Sekardadi	-	-	-	-
16	Jenu	-	-	-	-
17	Sugihwaras	-	-	-	-
Jenu		272	691	129	444

Sumber : Dinas Pertanian dan Ketahanan Pangan Kabupaten Tuban

Source : Agriculture and Food Security Service Of Tuban Regency

Lanjutan Tabel / Continued Table 3.1.6

Kelurahan/Desa <i>Kelurahan/Village</i>		Kencur/East Indian Galangan		Kunyit Turmeric	
		(2019)	(2020)	(2019)	(2020)
(1)	(2)	(3)	(4)	(5)	(6)
1	Karangasem	-	-	-	-
2	Socorejo	-	-	-	-
3	Temaji	-	-	-	-
4	Purworejo	-	-	-	-
5	Tasikharjo	-	-	-	-
6	Remen	-	-	-	-
7	Mentoso	-	-	-	-
8	Rawasan	-	-	-	-
9	Sumurgeneng	-	-	-	-
10	Wadung	-	-	-	-
11	Kaliuntu	-	-	-	-
12	Beji	-	-	-	-
13	Suwalan	-	-	-	-
14	Jenggolo	-	-	-	-
15	Sekardadi	-	-	-	-
16	Jenu	-	-	-	-
17	Sugihwaras	-	-	-	-
Jenu		316	558	3611	1251

Sumber : Dinas Pertanian dan Ketahanan Pangan Kabupaten Tuban

Source : Agriculture and Food Security Service Of Tuban Regency



**Tabel 3.1.7** Luas Panen Tanaman Biofarma Menurut Jenis Tanaman (m<sup>2</sup>)  
Table (2017) - (2020)  
*Harvest Area of Medical Plants by Kind Of Plant (m<sup>2</sup>), (2017) - (2020)*

---

Jenis Tanaman <i>Kind of Plant</i>	(2017)	(2018)	(2019)	(2020)
Jahe/ Ginger	-	287	287	2100
Laos/Galanga	-	130	130	1000
Kencur/ Galangan	-	300	260	1540
Kunyit/Turmeric	-	1750	1650	860

---

Sumber : Dinas Pertanian dan Ketahanan Pangan Kabupaten Tuban  
Source : Agriculture and Food Security Service Of Tuban Regency

**Tabel 3.1.8** Produksi Tanaman Biofarma Menurut Jenis Tanaman (Ton)  
Table (2017) - (2020)  
*Production of Medicinal Plants by Kind Of Plant (Ton ),*  
*(2017) - (2020)*

---

Jenis Tanaman <i>Kind of Plant</i>	(2017)	(2018)	(2019)	(2020)
Jahe/ Ginger	-	-	272	691
Laos/Galanga	-	-	129	444
Kencur/ Galangan	-	-	316	558
Kunyit/Turmeric	-	-	3611	1251

---

Sumber : Dinas Pertanian dan Ketahanan Pangan Kabupaten Tuban  
Source : Agriculture and Food Security Service Of Tuban Regency

**Tabel 3.1.9** Luas Panen Tanaman Hias Menurut Kelurahan/Desa dan Jenis Tanaman (m<sup>2</sup>), (2019) dan (2020)  
*Harvested Area of Ommamental by Kelurahan/ Village and Kind Of Plant (m<sup>2</sup>), (2019) dan (2020)*

Kelurahan/Desa		Anggrek		Krisan	
Kelurahan/Village		Orchid		Chrysantenum	
		(2019)	(2020)	(2019)	(2020)
(1)	(2)	(3)	(4)	(5)	(6)
1	Karangasem	-	-	-	-
2	Socorejo	-	-	-	-
3	Temaji	-	-	-	-
4	Purworejo	-	-	-	-
5	Tasikharjo	-	-	-	-
6	Remen	-	-	-	-
7	Mentoso	-	-	-	-
8	Rawasan	-	-	-	-
9	Sumurgeneng	-	-	-	-
10	Wadung	-	-	-	-
11	Kaliuntu	-	-	-	-
12	Beji	-	-	-	-
13	Suwalan	-	-	-	-
14	Jenggolo	-	-	-	-
15	Sekardadi	-	-	-	-
16	Jenu	-	-	-	-
17	Sugihwaras	-	-	-	-
Jenu		0	0	0	0

Sumber : Dinas Pertanian dan Ketahanan Pangan Kabupaten Tuban

Source : Agriculture and Food Security Service Of Tuban Regency

Lanjutan Tabel/Continued Table 3.1.9

Kelurahan/Desa <i>Kelurahan/Village</i>		Mawar Rose		Sedap Malam Tuberose	
		(2019)	(2020)	(2019)	(2020)
(1)	(2)	(3)	(4)	(5)	(6)
1	Karangasem	-	-	-	-
2	Socorejo	-	-	-	-
3	Temaji	-	-	-	-
4	Purworejo	-	-	-	-
5	Tasikharjo	-	-	-	-
6	Remen	-	-	-	-
7	Mentoso	-	-	-	-
8	Rawasan	-	-	-	-
9	Sumurgeng	-	-	-	-
10	Wadung	-	-	-	-
11	Kaliuntu	-	-	-	-
12	Beji	-	-	-	-
13	Suwalan	-	-	-	-
14	Jenggolo	-	-	-	-
15	Sekardadi	-	-	-	-
16	Jenu	-	-	-	-
17	Sugihwaras	-	-	-	-
Jenu		0	0	0	0

Sumber : Dinas Pertanian dan Ketahanan Pangan Kabupaten Tuban

Source : Agriculture and Food Security Service Of Tuban Regency

**Tabel 3.1.10** Produksi Tanaman Hias Menurut Kelurahan/Desa dan Jenis  
**Table** Tanaman (m<sup>2</sup>), (2019) dan (2020)  
*Production of Ommamental Plants by Kelurahan/ Village and  
 Kind Of Plant (m<sup>2</sup>), (2019) dan (2020)*

Kelurahan/Desa <i>Kelurahan/Village</i>		Anggrek Orchid		Krisan Chrysantenum	
		(2019)	(2020)	(2019)	(2020)
(1)	(2)	(3)	(4)	(5)	(6)
1	Karangasem	-	-	-	-
2	Socorejo	-	-	-	-
3	Temaji	-	-	-	-
4	Purworejo	-	-	-	-
5	Tasikharjo	-	-	-	-
6	Remen	-	-	-	-
7	Mentoso	-	-	-	-
8	Rawasan	-	-	-	-
9	Sumurgeneng	-	-	-	-
10	Wadung	-	-	-	-
11	Kaliuntu	-	-	-	-
12	Beji	-	-	-	-
13	Suwalan	-	-	-	-
14	Jenggolo	-	-	-	-
15	Sekardadi	-	-	-	-
16	Jenu	-	-	-	-
17	Sugihwaras	-	-	-	-
Jenu		0	0	0	0

Sumber : Dinas Pertanian dan Ketahanan Pangan Kabupaten Tuban

Source : Agriculture and Food Security Service Of Tuban Regency

Lanjutan Tabel/Continued Table 3.1.10

Kelurahan/Desa <i>Kelurahan/Village</i>		Mawar Rose		Sedap Malam Tuberose	
		(2019)	(2020)	(2019)	(2020)
(1)	(2)	(3)	(4)	(5)	(6)
1	Karangasem	-	-	-	-
2	Socorejo	-	-	-	-
3	Temaji	-	-	-	-
4	Purworejo	-	-	-	-
5	Tasikharjo	-	-	-	-
6	Remen	-	-	-	-
7	Mentoso	-	-	-	-
8	Rawasan	-	-	-	-
9	Sumurgeng	-	-	-	-
10	Wadung	-	-	-	-
11	Kaliuntu	-	-	-	-
12	Beji	-	-	-	-
13	Suwalan	-	-	-	-
14	Jenggolo	-	-	-	-
15	Sekardadi	-	-	-	-
16	Jenu	-	-	-	-
17	Sugihwaras	-	-	-	-
Jenu		0	0	0	0

Sumber : Dinas Pertanian dan Ketahanan Pangan Kabupaten Tuban

Source : Agriculture and Food Security Service Of Tuban Regency

**Tabel 3.1.11** Luas Panen Tanaman Hias Menurut Jenis Tanaman (m<sup>2</sup>),  
**Table** (2017) - (2020)  
*Harvested Area of Ommamental Plants by Kind Of Plant (m<sup>2</sup>),  
 (2017) - (2020)*

Jenis Tanaman <i>Kind of Plants</i>	(2017)	(2018)	(2019)	(2020)
Anggrek/ Orchid	-	-	-	-
Krisan/ Chrysantenum	-	-	-	-
Mawar/ Rose	-	-	-	-
Sedap Malam/ Tuberose	-	-	-	-

Sumber : Dinas Pertanian dan Ketahanan Pangan Kabupaten Tuban  
 Source : Agriculture and Food Security Service Of Tuban Regency

**Tabel 3.1.12** Produksi Tanaman Hias Menurut Jenis Tanaman (Tangkai),  
Table (2017) - (2020)  
*Production of Ommamental Plants by Kind Of Plant (stalks),  
(2017) - (2020)*

---

Jenis Tanaman <i>Kind of Plants</i>	(2017)	(2018)	(2019)	(2020)
Anggrek/ Orchid	-	-	-	-
Krisan/ Chrysantenum	-	-	-	-
Mawar/ Rose	-	-	-	-
Sedap Malam/ Tuberose	-	-	-	-

---

Sumber : Dinas Pertanian dan Ketahanan Pangan Kabupaten Tuban  
Source : Agriculture and Food Security Service Of Tuban Regency



**Tabel 3.1.13** Produksi Tanaman Buah-buahan Tahunan Menurut  
 Table Kelurahan/ Desa dan Jenis Tanaman (Ton), (2019) dan (2020)  
*Production of Fruits Plants by Kelurahan/ Village and Kind Of  
 Plant (Ton), (2019) dan (2020)*

Kelurahan/Desa		Mangga		Pisang	
Kelurahan/Village		Manggo		Banana	
		(2019)	(2020)	(2019)	(2020)
(1)	(2)	(3)	(4)	(5)	(6)
1	Karangasem	-	-	-	-
2	Socorejo	-	-	-	-
3	Temaji	-	-	-	-
4	Purworejo	-	-	-	-
5	Tasikharjo	-	-	-	-
6	Remen	-	-	-	-
7	Mentoso	-	-	-	-
8	Rawasan	-	-	-	-
9	Sumurgeneng	-	-	-	-
10	Wadung	-	-	-	-
11	Kaliuntu	-	-	-	-
12	Beji	-	-	-	-
13	Suwalan	-	-	-	-
14	Jenggolo	-	-	-	-
15	Sekardadi	-	-	-	-
16	Jenu	-	-	-	-
17	Sugihwaras	-	-	-	-
Jenu		583,40	9,70	236,00	101,20

Sumber : Dinas Pertanian dan Ketahanan Pangan Kabupaten Tuban

Source : Agriculture and Food Security Service Of Tuban Regency

Lanjutan Tabel/*Continued Table 3.1.13*

Kelurahan/Desa <i>Kelurahan/Village</i>		Pepaya <i>Papaya</i>		sala <i>Salacca</i>	
		(2019)	(2020)	(2019)	(2020)
(1)	(2)	(3)	(4)	(5)	(6)
1	Karangasem	-	-	-	-
2	Socorejo	-	-	-	-
3	Temaji	-	-	-	-
4	Purworejo	-	-	-	-
5	Tasikharjo	-	-	-	-
6	Remen	-	-	-	-
7	Mentoso	-	-	-	-
8	Rawasan	-	-	-	-
9	Sumurgeneng	-	-	-	-
10	Wadung	-	-	-	-
11	Kaliuntu	-	-	-	-
12	Beji	-	-	-	-
13	Suwalan	-	-	-	-
14	Jenggolo	-	-	-	-
15	Sekardadi	-	-	-	-
16	Jenu	-	-	-	-
17	Sugihwaras	-	-	-	-
Jenu		189,90	33,9	2,4	8,5

Sumber : Dinas Pertanian dan Ketahanan Pangan Kabupaten Tuban

Source : Agriculture and Food Security Service Of Tuban Regency

**Tabel 3.1.14** Produksi Tanaman Buah-buahan Tahunan Menurut Jenis  
Table Tanaman (Ton), (2017) - (2020)  
*Production of Annual Fruits by Kind Of Plant (Ton), (2017) -  
(2020)*

---

Jenis Tanaman <i>Kind of Plants</i>	(2017)	(2018)	(2019)	(2020)
Mangga/Manggo	507,6	972	583,40	9,70
Pisang/Banana	335,4	179,5	236,00	101,20
Pepaya/Papaya	970,5	456,7	189,90	33,9
Salak/Salacca	-	-	-	-

---

Sumber : Dinas Pertanian dan Ketahanan Pangan Kabupaten Tuban

Source : Agriculture and Food Security Service Of Tuban Regency

**Tabel 3.2.15** Luas Areal Tanaman Perkebunan Menurut Kelurahan/Desa dan Jenis Tanaman (Ha), (2019) dan (2020)  
*Planted area of Estate Crops by Kelurahan/ Village and Type Of Crops (Ha), (2019) dan (2020)*

Kelurahan/Desa <i>Kelurahan/Village</i>		Tebu <i>Sugar Cane</i>		Kelapa <i>Coconut</i>	
		(2019)	(2020)	(2019)	(2020)
(1)	(2)	(3)	(4)	(5)	(6)
1	Karangasem	-	-	-	-
2	Socorejo	-	-	-	-
3	Temaji	-	-	-	-
4	Purworejo	-	-	-	-
5	Tasikharjo	-	-	-	-
6	Remen	-	-	-	-
7	Mentoso	-	-	-	-
8	Rawasan	-	-	-	-
9	Sumurgeneng	-	-	-	-
10	Wadung	-	-	-	-
11	Kaliuntu	-	-	-	-
12	Beji	-	-	-	-
13	Suwalan	-	-	-	-
14	Jenggolo	-	-	-	-
15	Sekardadi	-	-	-	-
16	Jenu	-	-	-	-
17	Sugihwaras	-	-	-	-
Jenu		0	0	112	112

Sumber : Dinas Pertanian dan Ketahanan Pangan Kabupaten Tuban  
 Source : Agriculture and Food Security Service Of Tuban Regency

Lanjutan Tabel/*Continued Table 3.2.15*

Kelurahan/Desa <i>Kelurahan/Village</i>		Kapuk Randu <i>Cotton</i>		Siwalan <i>Siwalan</i>	
		(2019)	(2020)	(2019)	(2020)
(1)	(2)	(3)	(4)	(5)	(6)
1	Karangasem	-	-	-	-
2	Socorejo	-	-	-	-
3	Temaji	-	-	-	-
4	Purworejo	-	-	-	-
5	Tasikharjo	-	-	-	-
6	Remen	-	-	-	-
7	Mentoso	-	-	-	-
8	Rawasan	-	-	-	-
9	Sumurgeneng	-	-	-	-
10	Wadung	-	-	-	-
11	Kaliuntu	-	-	-	-
12	Beji	-	-	-	-
13	Suwalan	-	-	-	-
14	Jenggolo	-	-	-	-
15	Sekardadi	-	-	-	-
16	Jenu	-	-	-	-
17	Sugihwaras	-	-	-	-
Jenu		4,97	4,97	0	0

Sumber : Dinas Pertanian dan Ketahanan Pangan Kabupaten Tuban

Source : Agriculture and Food Security Service Of Tuban Regency

Lanjutan Tabel/*Continued Table 3.2.15*

Kelurahan/Desa <i>Kelurahan/Village</i>		Tembakau <i>Tobacco</i>		Jambu Mente <i>Cashew</i>	
		(2019)	(2020)	(2019)	(2020)
(1)	(2)	(3)	(4)	(5)	(6)
1	Karangasem	-	-	-	-
2	Socorejo	-	-	-	-
3	Temaji	-	-	-	-
4	Purworejo	-	-	-	-
5	Tasikharjo	-	-	-	-
6	Remen	-	-	-	-
7	Mentoso	-	-	-	-
8	Rawasan	-	-	-	-
9	Sumurgeneng	-	-	-	-
10	Wadung	-	-	-	-
11	Kaliuntu	-	-	-	-
12	Beji	-	-	-	-
13	Suwalan	-	-	-	-
14	Jenggolo	-	-	-	-
15	Sekardadi	-	-	-	-
16	Jenu	-	-	-	-
17	Sugihwaras	-	-	-	-
Jenu		0	0	0	0

Sumber : Dinas Pertanian dan Ketahanan Pangan Kabupaten Tuban

Source : Agriculture and Food Security Service Of Tuban Regency

**Tabel 3.2.16** Produksi Tanaman Perkebunan Menurut Kelurahan/Desa dan Jenis Tanaman (Ton), (2019) dan (2020)  
*Production of Estate Crops by Kelurahan/ Village and Type Of Crops (Ton), (2019) dan (2020)*

Kelurahan/Desa <i>Kelurahan/Village</i>		Tebu <i>Sugar Cane</i>		Kelapa <i>Coconut</i>	
		(2019)	(2020)	(2019)	(2020)
(1)	(2)	(3)	(4)	(5)	(6)
1	Karangasem	-	-	-	-
2	Socorejo	-	-	-	-
3	Temaji	-	-	-	-
4	Purworejo	-	-	-	-
5	Tasikharjo	-	-	-	-
6	Remen	-	-	-	-
7	Mentoso	-	-	-	-
8	Rawasan	-	-	-	-
9	Sumurgeneng	-	-	-	-
10	Wadung	-	-	-	-
11	Kaliuntu	-	-	-	-
12	Beji	-	-	-	-
13	Suwalan	-	-	-	-
14	Jenggolo	-	-	-	-
15	Sekardadi	-	-	-	-
16	Jenu	-	-	-	-
17	Sugihwaras	-	-	-	-
Jenu		0	0	8,29	14,18

Sumber : Dinas Pertanian dan Ketahanan Pangan Kabupaten Tuban  
 Source : Agriculture and Food Security Service Of Tuban Regency

Lanjutan Tabel/*Continued Table 3.2.16*

Kelurahan/Desa <i>Kelurahan/Village</i>		Kapuk Randu <i>Cotton</i>		Siwalan <i>Siwalan</i>	
		(2019)	(2020)	(2019)	(2020)
(1)	(2)	(3)	(4)	(5)	(6)
1	Karangasem	-	-	-	-
2	Socorejo	-	-	-	-
3	Temaji	-	-	-	-
4	Purworejo	-	-	-	-
5	Tasikharjo	-	-	-	-
6	Remen	-	-	-	-
7	Mentoso	-	-	-	-
8	Rawasan	-	-	-	-
9	Sumurgeneng	-	-	-	-
10	Wadung	-	-	-	-
11	Kaliuntu	-	-	-	-
12	Beji	-	-	-	-
13	Suwalan	-	-	-	-
14	Jenggolo	-	-	-	-
15	Sekardadi	-	-	-	-
16	Jenu	-	-	-	-
17	Sugihwaras	-	-	-	-
Jenu		1,14	1,13	0	0

Sumber : Dinas Pertanian dan Ketahanan Pangan Kabupaten Tuban

Source : Agriculture and Food Security Service Of Tuban Regency



Lanjutan Tabel/*Continued Table 3.2.16*

Kelurahan/Desa <i>Kelurahan/Village</i>		Tembakau <i>Tobacco</i>		Jambu Mente <i>Cashew</i>	
		(2019)	(2020)	(2019)	(2020)
(1)	(2)	(3)	(4)	(5)	(6)
1	Karangasem	-	-	-	-
2	Socorejo	-	-	-	-
3	Temaji	-	-	-	-
4	Purworejo	-	-	-	-
5	Tasikharjo	-	-	-	-
6	Remen	-	-	-	-
7	Mentoso	-	-	-	-
8	Rawasan	-	-	-	-
9	Sumurgeneng	-	-	-	-
10	Wadung	-	-	-	-
11	Kaliuntu	-	-	-	-
12	Beji	-	-	-	-
13	Suwalan	-	-	-	-
14	Jenggolo	-	-	-	-
15	Sekardadi	-	-	-	-
16	Jenu	-	-	-	-
17	Sugihwaras	-	-	-	-
Jenu		0	0	0	0

Sumber : Dinas Pertanian dan Ketahanan Pangan Kabupaten Tuban

Source : Agriculture and Food Security Service Of Tuban Regency

**Tabel 3.2.17** Luas Areal Tanaman Perkebunan Menurut Jenis Tanaman di Kecamatan Jenu (ha), 2017 - 2020  
**Table** *Planted Area of Estate by Type of Crops in Tuban Regency (ha), 2017 - 2020*

Jenis Tanaman <i>Kind of Plants</i>	(2017)	(2018)	(2019)	(2020)
Tebu/ <i>Sugar Cane</i>	-	-	0	0
Kelapa/ <i>Coconut</i>	-	-	112	112
Kapuk Randu/ <i>Cotton</i>	-	-	4,97	4,97
Siwalan/ <i>Siwalan</i>	-	-	0	0
Tembakau/ <i>Tobacco</i>	-	-	0	0
Jambu Mente/ <i>Cashew</i>	-	-	0	0

Sumber : Dinas Pertanian dan Ketahanan Pangan Kabupaten Tuban

Source : Agriculture and Food Security Service Of Tuban Regency

**Tabel 3.2.18**      Produksi Perkebunan Menurut Jenis Tanaman  
 di Kecamatan Jenu (ha), 2017 - 2020  
*Production of Estate by Type of Crops in Tuban Regency (ton),  
 2017 – 2020*

Jenis Tanaman <i>Kind of Plants</i>	(2017)	(2018)	(2019)	(2020)
Tebu/ <i>Sugar Cane</i>	-	-	0	0
Kelapa/ <i>Coconut</i>	-	-	8,29	14,18
Kapuk Randu/ <i>Cotton</i>	-	-	1,14	1,13
Siwalan/ <i>Siwalan</i>	-	-	0	0
Tembakau/ <i>Tobacco</i>	-	-	0	0
Jambu Mente/ <i>Cashew</i>	-	-	0	0

Sumber : Dinas Pertanian dan Ketahanan Pangan Kabupaten Tuban  
 Source : Agriculture and Food Security Service Of Tuban Regency

**Tabel 3.3.1** Luas Panen Tanaman Padi dan Palawija Menurut Kelurahan/  
**Table** Desa dan Jenis Tanaman (Ha), (2019) dan (2020)  
*Harvested Area of Rice and Palawija by Kelurahan/ Village and  
 Kind Of Plant (Ha), (2019) dan (2020)*

Kelurahan/Desa <i>Kelurahan/Village</i>		Padi <i>Rice</i>		Jagung <i>Corn</i>	
		(2019)	(2020)	(2019)	(2020)
(1)	(2)	(3)	(4)	(5)	(6)
1	Karangasem	-	-	-	-
2	Socorejo	-	-	-	-
3	Temaji	-	-	-	-
4	Purworejo	-	-	-	-
5	Tasikharjo	-	-	-	-
6	Remen	-	-	-	-
7	Mentoso	-	-	-	-
8	Rawasan	-	-	-	-
9	Sumurgeneng	-	-	-	-
10	Wadung	-	-	-	-
11	Kaliuntu	-	-	-	-
12	Beji	-	-	-	-
13	Suwalan	-	-	-	-
14	Jenggolo	-	-	-	-
15	Sekardadi	-	-	-	-
16	Jenu	-	-	-	-
17	Sugihwaras	-	-	-	-
Jenu		3841	4511	8076	7020

Sumber : Dinas Pertanian dan Ketahanan Pangan Kabupaten Tuban  
 Source : Agriculture and Food Security Service Of Tuban Regency

Lanjutan Tabel / Continued Table 3.3.1

Kelurahan/Desa <i>Kelurahan/Village</i>		Kacang Tanah <i>Peanuts</i>		Kacang Hijau <i>Mungbean</i>		Ubikayu <i>Cassava</i>	
		(2019)	(2020)	(2019)	(2020)	(2019)	(2020)
(1)	(2)	(3)	(4)	(5)	(6)	(7)	(8)
1	Karangasem	-	-	-	-	-	-
2	Socorejo	-	-	-	-	-	-
3	Temaji	-	-	-	-	-	-
4	Purworejo	-	-	-	-	-	-
5	Tasikharjo	-	-	-	-	-	-
6	Remen	-	-	-	-	-	-
7	Mentoso	-	-	-	-	-	-
8	Rawasan	-	-	-	-	-	-
9	Sumurgeneng	-	-	-	-	-	-
10	Wadung	-	-	-	-	-	-
11	Kaliuntu	-	-	-	-	-	-
12	Beji	-	-	-	-	-	-
13	Suwalan	-	-	-	-	-	-
14	Jenggolo	-	-	-	-	-	-
15	Sekardadi	-	-	-	-	-	-
16	Jenu	-	-	-	-	-	-
17	Sugihwaras	-	-	-	-	-	-
Jenu		755	1354	36	24	316	102

Sumber : Dinas Pertanian dan Ketahanan Pangan Kabupaten Tuban

Source : Agriculture and Food Security Service Of Tuban Regency

**Tabel 3.3.2** Produksi Panen Tanaman Padi dan Palawija Menurut  
 Table Kelurahan/Desa dan Jenis Tanaman (Ton), (2019) dan (2020)  
*Production of Rice and Palawija by Kelurahan/ Village and Kind  
 Of Plant (Ton), (2019) dan (2020)*

Kelurahan/Desa		Padi		Jagung	
Kelurahan/Village		Rice		Corn	
		(2019)	(2020)	(2019)	(2020)
(1)	(2)	(3)	(4)	(5)	(6)
1	Karangasem	-	-	-	-
2	Socorejo	-	-	-	-
3	Temaji	-	-	-	-
4	Purworejo	-	-	-	-
5	Tasikharjo	-	-	-	-
6	Remen	-	-	-	-
7	Mentoso	-	-	-	-
8	Rawasan	-	-	-	-
9	Sumurgeneng	-	-	-	-
10	Wadung	-	-	-	-
11	Kaliuntu	-	-	-	-
12	Beji	-	-	-	-
13	Suwalan	-	-	-	-
14	Jenggolo	-	-	-	-
15	Sekardadi	-	-	-	-
16	Jenu	-	-	-	-
17	Sugihwaras	-	-	-	-
Jenu		22027	25696	49233	43153

Sumber : Dinas Pertanian dan Ketahanan Pangan Kabupaten Tuban

Source : Agriculture and Food Security Service Of Tuban Regency

Lanjutan Tabel / Continued Table 3.3.2

Kelurahan/Desa <i>Kelurahan/Village</i>		Kacang Tanah <i>Peanuts</i>		Kacang Hijau <i>Mungbean</i>		Ketela Pohon <i>Cassava</i>	
		(2019)	(2020)	(2019)	(2020)	(2019)	(2020)
(1)	(2)	(3)	(4)	(5)	(6)	(7)	(8)
1	Karangasem	-	-	-	-	-	-
2	Socorejo	-	-	-	-	-	-
3	Temaji	-	-	-	-	-	-
4	Purworejo	-	-	-	-	-	-
5	Tasikharjo	-	-	-	-	-	-
6	Remen	-	-	-	-	-	-
7	Mentoso	-	-	-	-	-	-
8	Rawasan	-	-	-	-	-	-
9	Sumurgeneng	-	-	-	-	-	-
10	Wadung	-	-	-	-	-	-
11	Kaliuntu	-	-	-	-	-	-
12	Beji	-	-	-	-	-	-
13	Suwalan	-	-	-	-	-	-
14	Jenggolo	-	-	-	-	-	-
15	Sekardadi	-	-	-	-	-	-
16	Jenu	-	-	-	-	-	-
17	Sugihwaras	-	-	-	-	-	-
Jenu		1105	2107	44	29	6572	2541

Sumber : Dinas Pertanian dan Ketahanan Pangan Kabupaten Tuban

Source : Agriculture and Food Security Service Of Tuban Regency

# Pariwisata

<https://tubankab.go.id>

# Pariwisata



**Tabel 4.1.1** Jumlah Rumah Makan/Restoran Warung/ Kedai Menurut  
**Table** Kelurahan /Desa Tahun (2020)  
*Number Of Restaurants by Kelurahan/Village (2020)*

No	Kelurahan/Desa Kelurahan/Village	Rumah Makan Restauran	Warung/Kedai Makan Minuman
(1)	(2)	(3)	(4)
1	Karangasem	-	10
2	Socorejo	-	34
3	Temaji	-	10
4	Purworejo	1	30
5	Tasikharjo	-	15
6	Remen	-	23
7	Mentoso	-	10
8	Rawasan	-	10
9	Sumurgeneng	-	6
10	Wadung	-	17
11	Kaliuntu	-	28
12	Beji	1	23
13	Suwalan	-	20
14	Jenggolo	-	27
15	Sekardadi	-	8
16	Jenu	-	4
17	Sugihwaras	3	15
	Jenu	5	290

*Sumber : Potensi Desa 2020*

*Source : Village Potensial 2020*

**Tabel 4.1.2** Jumlah Minimarket . Toko/Warung Kelontong Menurut  
**Table** Kelurahan /Desa Tahun (2020)  
*Number Of Minimarets, grocery stores by Kelurahan/Village  
 (2020)*

No	Kelurahan/Desa Kelurahan/Village	Minimaret Swalayan	Toko Warung Klontong
(1)	(2)	(3)	(4)
1	Karangasem	-	23
2	Socorejo	-	51
3	Temaji	-	60
4	Purworejo	-	24
5	Tasikharjo	-	18
6	Remen	-	21
7	Mentoso	-	22
8	Rawasan	-	27
9	Sumurgeneng	-	34
10	Wadung	1	15
11	Kaliuntu	-	17
12	Beji	3	98
13	Suwalan	-	30
14	Jenggolo	1	15
15	Sekardadi	-	27
16	Jenu	2	40
17	Sugiharwas	3	45
	Jenu	10	567

*Sumber : Potensi Desa 2020*

*Source : Village Potensial 2020*

**Tabel 4.1.3** Jumlah Pasardan Kelompok pertokoan Menurut  
**Table** Kelurahan /Desa Tahun (2020)

*Number Of Markets and shopping groups by Kelurahan/Village  
 (2020)*

No	Kelurahan/Desa Kelurahan/Village	Pasar Permanen	Kelomo pertokoan
(1)	(2)	(3)	(4)
1	Karangasem	-	-
2	Socorejo	-	-
3	Temaji	-	-
4	Purworejo	-	-
5	Tasikharjo	-	-
6	Remen	-	-
7	Mentoso	-	-
8	Rawasan	-	-
9	Sumurgeneng	-	-
10	Wadung	-	-
11	Kaliuntu	-	-
12	Beji	1	1
13	Suwalan	-	-
14	Jenggolo	-	1
15	Sekardadi	-	-
16	Jenu	-	-
17	Sugiharwas	-	-
	Jumlah	1	2

*Sumber : Potensi Desa 2020*

*Source : Village Potensial 2020*

**Tabel 4.1.4** Jumlah Hotel, Penginapan/Losmen Menurut  
**Table** Kelurahan /Desa Tahun (2020)  
*Number Of hotels and inns by Kelurahan/Village (2020)*

No	Kelurahan/Desa Kelurahan/Village	Hotel	Penginapan Hostel/Losmen
(1)	(2)	(3)	(4)
1	Karangasem	-	-
2	Socorejo	-	-
3	Temaji	-	-
4	Purworejo	-	-
5	Tasikharjo	-	-
6	Remen	-	-
7	Mentoso	-	-
8	Rawasan	-	-
9	Sumurgeneng	-	-
10	Wadung	-	-
11	Kaliuntu	-	-
12	Beji	1	-
13	Suwalan	-	-
14	Jenggolo	-	-
15	Sekardadi	-	-
16	Jenu	-	-
17	Sugihwaras	4	-
	Jumlah	5	0

*Sumber : Potensi Desa 2020*

*Source : Village Potensial 2020*

**Tabel 4.1.5** Jumlah Rumah pengguna Listrik PLN, Non PLN, Bukan pengguna Listrik Menurut Kelurahan /Desa Tahun (2020)  
*Number Of households using PLN, Non PLN. Non electricity users by Kelurahan/Village (2020)*

No	Kelurahan/Desa Kelurahan/Village	Listrik PLN	Listrik Non PLN	Bukan Pengguna Listrik
(1)	(2)	(3)	(4)	
1	Karangasem	956	0	0
2	Socorejo	1198	0	0
3	Temaji	1486	0	0
4	Purworejo	762	0	0
5	Tasikharjo	757	0	4
6	Remen	1256	0	0
7	Mentoso	879	0	0
8	Rawasan	886	0	0
9	Sumurgeneng	1087	0	0
10	Wadung	822	0	0
11	Kaliuntu	845	0	0
12	Beji	1837	0	0
13	Suwalan	1148	0	0
14	Jenggolo	1152	0	0
15	Sekardadi	397	0	0
16	Jenu	564	0	0
17	Sugihwaras	2087	0	0
	Jumlah	18119	0	4

Sumber : Potensi Desa 2020

Source : Village Potensial 2020



Sensus  
Penduduk  
2020

# DATA

MENCERDASKAN BANGSA



BADAN PUSAT STATISTIK  
KABUPATEN TUBAN  
JL. Manunggal No.8 Tuban  
Telp 0356 - 321974

Homepage:<http://tubankab.bps.go.id>, E-mail: [bps3523@bs.go.id](mailto:bps3523@bs.go.id)

