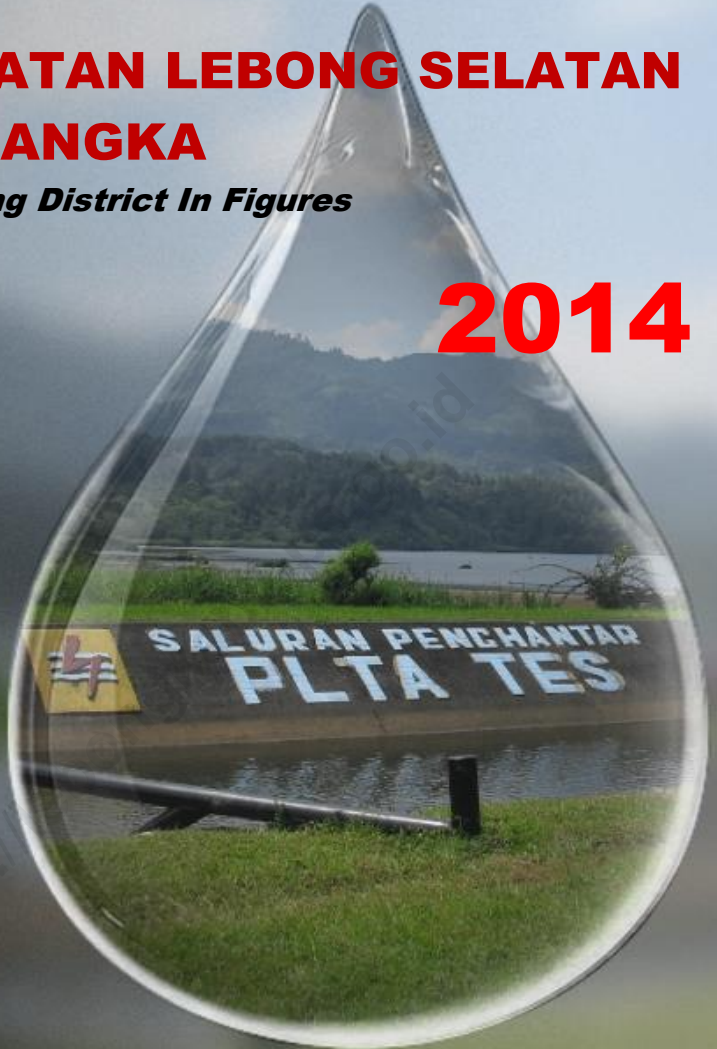




KECAMATAN LEBONG SELATAN DALAM ANGKA

South Lebong District In Figures

2014



**BADAN PUSAT STATISTIK
KABUPATEN LEBONG**
BPS-Statistics of Lebong Regency

**KECAMATAN LEBONG SELATAN
DALAM ANGKA**

SOUTH LEBONG DISTRICT IN FIGURES

2014

<http://lebongkep.bps.go.id>

KECAMATAN LEBONG SELATAN DALAM ANGKA 2014
SOUTH LEBONG DISTRICT IN FIGURES 2014

No. Publikasi <i>Publication Number</i>	:	17070.1409
Katalog BPS <i>BPS Catalogue</i>	:	1102001.1707020
Ukuran Buku <i>Book Size</i>	:	21 x 15 cm
Jumlah halaman <i>Number of Pages</i>	:	xiv + 99
Naskah <i>Manuscript</i>	:	KSK Lebong Selatan <i>KSK South Lebong</i>
Penyunting <i>Editor</i>	:	BPS Kabupaten Lebong <i>BPS-Statistic Of Lebong Regency</i>
Gambar dan Grafik <i>Figures and Charts</i>	:	KSK Lebong Selatan <i>KSK South Lebong</i>
Gambar Kulit <i>Cover Design</i>	:	KSK Lebong Selatan <i>KSK South Lebong</i>
Diterbitkan Oleh <i>Published by</i>	:	BPS Kabupaten Lebong <i>BPS-Statistic Of Lebong Regency</i>

Boleh Dikutip Dengan Menyebutkan Sumbernya
May be cited with reference to the source

PETA WILAYAH KECAMATAN LEBONG SELATAN



0 0 6 12 Miles

- SUKA SARI
- KUTAI DONOK
- MANGKURAJO
- TES
- TABA ANYAR
- TURAN TIGING
- MUBAI
- TURAN LALANG
- TK JENIAK
- MANAI BLAU



ARTI DAN MAKNA LAMBANG KABUPATEN LEBONG



Persegi lima bermakna Suku Rejang memegang teguh Agama Islam dan terdiri dari 4 (empat) suku 5 (lima) dengan raja. Dasar warna hijau melambangkan Kabupaten Lebong adalah dataran yang subur. Didalam persegi lima terdapat lukisan yang diartikan :

1. Padi dan kopi bermakna :
 - a. Sumber kehidupan masyarakat Kabupaten Lebong,
 - b. Ikatan lima menunjukkan Suku Rejang berasal Jang Tiang empat lima dengan raja dan pembentukan Kabupaten Lebong pertama kali terdiri dari lima kecamatan,
 - c. Padi berjumlah 17 butir menunjukkan tanggal kemerdekaan Republik Indonesia,
 - d. Kopi berjumlah 13 daun menunjukkan tanggal peresmian/pelantikan bupati pertama Kabupaten Lebong pada tanggal 3 Januari 2004.
2. Cerano melambangkan masyarakat Kabupaten Lebong memegang teguh adat istiadat dalam budaya.
3. Gunung melambangkan Kabupaten Lebong ini dikelilingi oleh pegunungan dan hutan.
4. Bintang keemasan melambangkan Kabupaten Lebong adalah penghasil emas dan masyarakatnya mempunyai cita-cita yang tinggi.
5. Tulisan Kabupaten Lebong menunjukkan wilayah pemerintahan dalam bingkai Negara Kesatuan Republik Indonesia.
6. Motto Swarang Patang Stumang memiliki pengertian Suku Rejang sangat mendambakan persatuan dan kesatuan, rasa senasib sepenanggungan berat sama dipikul ringan sama dijinjing, pahit sama-sama dibuang manis sama-sama dimakan.



KATA PENGANTAR

Publikasi Kecamatan Lebong Selatan Dalam Angka 2014 merupakan statistik rutin tahunan yang dipublikasikan oleh Badan Pusat Statistik (BPS) Kabupaten Lebong.

Data yang disajikan merupakan data sekunder yang berasal dari kegiatan administrasi dinas/instansi/lembaga pemerintah, serta data primer BPS Kabupaten Lebong. Publikasi ini juga dilengkapi oleh analisis sederhana agar para pengguna data dapat mudah memahaminya.

Upaya optimal dalam mempersiapkan publikasi ini telah dilakukan, namun kekurangan dan kesalahan dapat saja terjadi. Untuk perbaikan dimasa datang, maka tanggapan dan saran-saran dari para pengguna data sangat diharapkan. Semoga publikasi ini bermanfaat.

Tubei, Oktober 2014
Koordinator Statistik Kecamatan
Lebong Selatan

Yayuk Kurnia Ningsih, S.I.Kom

DAFTAR ISI

Table of Contents

Isi <i>Contents</i>	Halaman <i>Page</i>
KATA PENGANTAR	v
DAFTAR ISI	vi
DAFTAR TABEL	vii
DAFTAR GAMBAR	xii
PENJELASAN UMUM	xiii
BAB I GEOGRAFI DAN IKLIM	1
BAB II PEMERINTAHAN	11
BAB III PENDUDUK DAN KETENAGAKERJAAN	22
BAB IV SOSIAL	32
BAB V PERTANIAN	59
BAB VI PERINDUSTRIAN, PERTAMBANGAN DAN	ENERGI 72
BAB VII PERDAGANGAN, TRANSPORTASI, KOMUNIKASI DAN PARIWISATA	83
BAB VIII KEUANGAN	95

DAFTAR TABEL

List of Table

Tabel Table	Halaman Page
1.1. Lokasi Desa/Kelurahan di Kecamatan Lebong Selatan, 2013	5
1.2. Ketinggian Desa/Kelurahan di Kecamatan Lebong Selatan, 2013.....	6
1.3. Lokasi Desa/Kelurahan Terhadap Kawasan Hutan Menurut Desa/Kelurahan di Kecamatan Lebong Selatan, 2013.....	7
1.4. Keberadaan Aliran Sungai, Saluran Irigasi dan Danau/Waduk/Situ Menurut Desa/Kelurahan di Kecamatan Lebong Selatan, 2013	8
1.5. Rata-rata Curah Hujan dan Hari Hujan Menurut Bulan di Kabupaten Lebong, 2013.....	9
1.6. Suhu Udara Menurut Bulan di Kabupaten Lebong, 2013.....	10
2.1. Jarak Desa/Kelurahan ke Kantor Kecamatan di Kecamatan Lebong Selatan, 2013	15
2.2. Jarak Desa/Kelurahan ke Ibukota Kabupaten di Kecamatan Lebong Selatan, 2013	16
2.3. Banyaknya Desa, Kelurahan, Lingkungan, Dusun, Rukun Warga/Rukun Kampung, dan Rukun Tetangga di Kecamatan Lebong Selatan, 2013	17
2.4. Jumlah Tenaga Kerja/Pegawai Kantor Kecamatan di Kecamatan Lebong Selatan, 2013	18

2.5.	Jumlah Tenaga Kerja/Pegawai Kantor Kecamatan Berdasarkan Tingkat Pendidikan di Kecamatan Lebong Selatan, 2013	19
2.6.	Jumlah Kepala Dusun (Kadus), Kepala Urusan (Kaur), Badan Pertimbangan Desa (BPD) dan lainnya Menurut Desa/Kelurahan di Kecamatan Lebong Selatan, 2013.....	20
2.7.	Jumlah Kepala Dusun (Kadus), Kepala Urusan (Kaur), Badan Pertimbangan Desa (BPD) dan lainnya Menurut Tingkat Pendidikan di Kecamatan Lebong Selatan, 2013.....	21
3.1.	Luas dan Kepadatan Penduduk Menurut Kecamatan di Kabupaten Lebong, 2013	28
3.2.	Jumlah Penduduk Berdasarkan Jenis Kelamin dan Rasio Jenis Kelamin Menurut Kecamatan di Kabupaten Lebong, 2013	29
3.3.	Jumlah Kelahiran dan Kematian yang Terdaftar di Kecamatan Lebong Selatan, 2013	30
3.4.	Sumber Penghasilan Utama Sebagian Besar Penduduk dan Komoditas Utama Masyarakat Menurut Desa/Kelurahan di Kecamatan Lebong Selatan, 2013.....	31
4.1.	Jumlah Sekolah Menurut Jenjang dan Statusnya Dalam Naungan Dinas Pendidikan Kabupaten Lebong di Kecamatan Lebong Selatan, 2013.....	38
4.2.	Rasio Murid dan Guru Menurut Statusnya Dalam Naungan Dinas Pendidikan Kabupaten Lebong di Kecamatan Lebong Selatan, 2013	39
4.3.	Banyaknya Ruang Kelas dan Lulusan Dalam Naungan Dinas Pendidikan Kabupaten Lebong di Kecamatan Lebong Selatan, 2013	40
4.4.	Jumlah Sekolah Menurut Jenjang dan Statusnya Dalam Kementerian Agama Kabupaten Lebong di Kecamatan Lebong Selatan, 2013	41

4.5.	Rasio Murid dan Guru Menurut Statusnya Dalam Naungan Kementerian Agama Kabupaten Lebong di Kecamatan Lebong Selatan, 2013	42
4.6.	Banyaknya Ruang Kelas dan Lulusan Dalam Naungan Kementerian Agama Kabupaten Lebong di Kecamatan Lebong Selatan, 2013	43
4.7.	Jumlah Usaha Keterampilan Menurut Jenis dan Desa/Kelurahan di Kecamatan Lebong Selatan, 2013.....	44
4.8.	Fasilitas Pendidikan Informal Menurut Desa/Kelurahan di Kecamatan Lebong Selatan, 2013	45
4.9.	Banyaknya Fasilitas Kesehatan Menurut Jenis di Kecamatan Lebong Selatan, 2013	46
4.10.	Banyaknya Tenaga Kesehatan Menurut Jenis Tenaga Kesehatan di Kecamatan Lebong Selatan, 2013	47
4.11.	Jumlah Pasangan Usia Subur (PUS), Akseptor Aktif dan Akseptor Baru di Kecamatan Lebong Selatan, 2013.....	48
4.12.	Jumlah Tempat Pelayanan KB di Kecamatan Lebong Selatan, 2013.....	49
4.13.	Tahapan Keluarga Sejahtera di Kecamatan Lebong Selatan, 2013	50
4.14.	Jumlah Jamaah Haji yang Diberangkatkan Ke Tanah Suci Menurut Jenis Kelamin di Kecamatan Lebong Selatan, 2013.....	51
4.15.	Banyaknya Pekerja Sosial di Kecamatan Lebong Selatan, 2010-2013	52
4.16.	Jumlah Panti Asuhan, Organisasi Sosial dan Karang Taruna di Kecamatan Lebong Selatan, 2013	53
4.17.	Banyaknya Tenaga BABINSA dan BABINKAMTIBMAS di Kecamatan Lebong Selatan, 2013	54
4.18.	Banyaknya Bencana Alam di Kecamatan Lebong Selatan, 2013.....	55
4.19.	Jumlah Tempat Ibadah Menurut Desa/Kelurahan di Kecamatan Lebong Selatan, 2013	56

4.20.	Jumlah Lembaga Non Profit Berdasarkan Jenis Menurut Desa/Kelurahan di Kecamatan Lebong Selatan, 2013.....	57
4.21.	Jumlah Daftar Pemilih Tetap pada Pemilihan Umum Tahun 2014 di Kecamatan Lebong Selatan.....	58
5.1.	Jumlah Kelompok Tani Menurut Kelasnya di Kecamatan Lebong Selatan,2013	63
5.2.	Jumlah Gabungan Kelompok Tani di Kecamatan Lebong Selatan,2013	64
5.3.	Jumlah Tenaga Penyuluhan Lapangan (PPL) di Kecamatan Lebong Selatan,2013	65
5.4.	Luas Panen, Produksi Padi Sawah dan Sawah Ladang Kecamatan Lebong Selatan, 2013	66
5.5.	Luas Panen, Palawija Menurut Jenis Palawija di Kecamatan Lebong Selatan, 2013	67
5.6.	Banyaknya Ternak/Unggas di Kecamatan Lebong Selatan, 2013.....	68
5.7.	Luas Areal Usaha Perikanan Darat di Kecamatan Lebong Selatan, 2013	69
5.8.	Produksi Usaha Perikanan Darat di Kecamatan Lebong Selatan, 2013	70
5.9.	Jumlah Heler/Penggilingan Padi Menurut Menurut Desa/Kelurahan di Kecamatan Lebong Selatan, 2013	71
6.1.	Jumlah Usaha Mikro Menurut Jenis Usaha di Kecamatan Lebong Selatan, 2013	77
6.2.	Jumlah Usaha Kecil Menurut Jenis Usaha di Kecamatan Lebong Selatan, 2013	78
6.3.	Jumlah Usaha Menengah Menurut Jenis Usaha di Kecamatan Lebong Selatan, 2013	79
6.4.	Bahan Bakar yang Digunakan Sebagai Besar Masyarakat Menurut Desa/Kelurahan di Kecamatan Lebong Selatan, 2013	80
6.5.	Keberadaan Saluran Udara Tegangan Ekstra Tinggi (SUTET) dan Base Transceiver Station (BTS) Menurut Desa/Kelurahan Kecamatan Lebong Selatan, 2013....	81

6.6.	Jumlah Lokasi dan Komoditas Utama Kegiatan Pertambangan dan Penggalian Menurut Desa/Kelurahan Kecamatan Lebong Selatan, 2013....	82
7.1.	Jumlah Surat Izin Usaha Perdagangan yang Dikeluarkan di Kecamatan Lebong Selatan, 2013.....	88
7.2.	Keberadaan Sarana Perdagangan Menurut Desa/Kelurahan Kecamatan Lebong Selatan, 2013....	89
7.3.	Jenis Jalan Menurut Tingkat Pemerintahan yang berwenang dan Desa/Kelurahan Kecamatan Lebong Selatan, 2013.....	90
7.4.	Jumlah Jembatan dan Jenis Jembatan yang Terdapat Menurut Desa/Kelurahan Kecamatan Lebong Selatan, 2013.....	91
7.5.	Jumlah Jenis Sarana Penunjang Kantor Pos di Kecamatan Lebong Selatan, 2013	92
7.6.	Objek Wisata dan Cagar Budaya di Kecamatan Lebong Selatan, 2013	93
7.7.	Jumlah Kelompok Kesenian di Kecamatan Lebong Selatan, 2013.....	94
8.1.	Jumlah Wajib Pajak, Target dan Realisasi Pajak Bumi dan Bangunan di Kecamatan Lebong Selatan, 2013 ..	98
8.1.	Target dan Realisasi Pajak Bumi dan Bangunan BUMN di Kecamatan Lebong Selatan, 2013.....	99

DAFTAR GAMBAR

List of Draws

Gambar <i>Draws</i>	Halaman <i>Page</i>
1.1. Keadaan Geografis Wilayah di Kecamatan Lebong Selatan, 2013.....	4
2.1. Kantor Kecamatan Lebong Selatan	13
2.2. Jarak Desa/Kelurahan ke Kantor Bupati dan Kantor Kecamatan, 2013 (Km)	14
3.1. Jumlah Kelahiran yang Terdaftar di Kecamatan Lebong Selatan, 2012-2013 (jiwa).....	26
3.2. Jumlah Kematian yang Terdaftar di Kecamatan Lebong Selatan, 2012-2013 (jiwa).....	27
4.1. Jumlah Guru dan Jumlah Murid di Kecamatan Lebong Selatan,2013 (orang).....	27
5.1. Jaring Apung yang Ada di Danau Tes, 2013.....	62
6.1. Jumlah Usaha Mikro, Kecil dan Menengah di Kecamatan Lebong Selatan, 2013	75
6.2. Lokasi Pengolahan Sumber Energi Geotermal di Kelurahan Taba Anyar Kecamatan Lebong Selatan	76
7.1. Objek Wisata Danau Tes	87
8.1. Target dan Realisasi Pembayaran Pajak Bumi dan Bangunan (PBB) Kecamatan Lebong Selatan Tahun 2013 (Rp).....	97

PENJELASAN UMUM

Explanatory Notes

Tanda-tanda, satuan-satuan dan lain-lainnya yang digunakan dalam publikasi ini, adalah sebagai berikut:

1. TANDA-TANDA

Data tidak tersedia	: -
Data dapat diabaikan	: 0
Tanda Desimal	: ,

2. SATUAN

Kilometer (Km)	: 1.000 meter
Hektar (Ha)	: 10.000 m ²
Ton	: 1.000 Kg

3. SINGKATAN

BPS	: Badan Pusat Statistik
KSK	: Koordinator Statistik Kecamatan
KB	: Keluarga Berencana
KUD	: Koperasi Unit Desa
Perda	: Peraturan Daerah
Pemda	: Pemerintah Daerah
TK	: Taman Kanak-kanak
SD	: Sekolah Dasar
SMP	: Sekolah Menengah Pertama
SMA	: Sekolah Menengah Atas
SMK	: Sekolah Menengah Kejuruan
UKM	: Usaha Kecil Menengah
RSUD	: Rumah Sakit Umum Daerah
Puskesmas	: Pusat Kesehatan Masyarakat
Posyandu	: Pos Pelayanan Terpadu
Poskesdes	: Pos Kesehatan Desa



BAB

1

GEOGRAFI DAN IKLIM

<http://lebo>

BAB 1. GEOGRAFI DAN IKLIM

A. GEOGRAFI

Secara umum Kecamatan Lebong Selatan rata-rata berada pada ketinggian \pm 600 meter diatas permukaan laut. Kecamatan Lebong Selatan memiliki luas 21.168 hektar atau sekitar 12 persen dari keseluruhan luas Kabupaten Lebong yaitu 166.522 hektar. Secara administratif batas Kecamatan Lebong Selatan yaitu:

- Sebelah utara berbatasan dengan Kecamatan Bingin Kuning
- Sebelah selatan berbatasan dengan Kecamatan Rimbo Pengadang
- Sebelah timur berbatasan dengan hutan TNKS dan Kecamatan Topos
- Sebelah barat berbatasan dengan Kabupaten Bengkulu Utara

Sebagian besar wilayah Kecamatan Lebong Selatan merupakan hamparan. Ada 6 wilayah (desa/kelurahan) yang merupakan hamparan, 3 desa yang berada di lereng dan 1 desa yang berada di wilayah puncak dengan ketinggian mencapai 940 meter di atas permukaan laut yaitu desa Mangkurajo.

Lokasi Desa/Kelurahan yang ada di Kecamatan Lebong Selatan merupakan hamparan persawahan, perkebunan dan perumahan

penduduk yang dikelilingi oleh hutan produktif dan dialiri oleh 2 sungai yaitu Sungai ketahun dan Sungai Air Mubai.

B. IKLIM

Kondisi Lebong Selatan bila dilihat dari keadaan Kabupaten Lebong sepanjang Tahun 2013 curah hujan rata-rata di Kabupaten Lebong mencapai 333,02 mm dengan curah hujan rata-rata tertinggi terjadi pada bulan November mencapai 509,4 mm dan curah hujan rata-rata terendah terjadi pada bulan Agustus hanya 111,15 mm. Rata-rata hari hujan pada tahun 2013 selama 20 hari, dengan jumlah hari hujan tertinggi terjadi pada bulan Januari yakni selama 27 hari dan hari hujan terendah terjadi pada bulan Juni dan Agustus yakni selama 14 hari.

Menurut data dari Stasiun Klimatologi KL. II Pulau Baai Bengkulu, suhu udara rata-rata di Kabupaten Lebong pada tahun 2013 sebesar 26,71⁰C dengan suhu udara rata-rata antara 26,2⁰C hingga 27,6⁰C. Suhu udara minimum terjadi pada bulan Juni dan Juli mencapai 23,4⁰C, dan suhu tertinggi terjadi pada bulan Maret yakni mencapai 31,9⁰C.

**Gambar 1.1 Keadaan Geografis Wilayah
di Kecamatan Lebong Selatan**



Tabel 1.1 Lokasi Desa/Kelurahan di Kecamatan Lebong Selatan, 2013
Table Location Villages In The District Of South Lebong, 2013

(Buah/Unit)

Desa/Kelurahan	Puncak	Lereng	Lembah	Hampanan
(1)	(2)	(3)	(4)	(5)
Ds. Suka Sari	-	✓	-	-
Ds. Kutai Donok	-	✓	-	-
Ds. Mangkurajo	✓	-	-	-
Kel. Tes	-	-	-	✓
Kel. Taba Anyar	-	-	-	✓
Kel. Mubai	-	-	-	✓
Ds. Turan Tiging	-	✓	-	-
Ds. Manai Blau	-	-	-	✓
Kel. Turan Lalang	-	-	-	✓
Ds. Tik Jeniak	-	-	-	✓

Sumber : Kantor Kecamatan Lebong Selatan
 Source : South Lebong District Office

Tabel 1.2 Ketinggian Desa/Kelurahan di Kecamatan Lebong Selatan, 2013

Table Altitude of Village in South Lebong District, 2013

(m DPL)

Desa/ Kelurahan	Ketinggian
(1)	(2)
Ds. Suka Sari	700
Ds. Kutai Donok	596
Ds. Mangkurajo	873
Kel. Tes	593
Kel. Taba Anyar	593
Kel. Mubai	570
Ds. Turan Tiging	560
Ds. Manai Blau	570
Kel. Turan Lalang	534
Ds. Tik Jeniak	534

Sumber : BPS Kabupaten Lebong
 Source : BPS-Statistics of Lebong Regency

Tabel 1.3 Lokasi Desa/Kelurahan Terhadap Kawasan Hutan Menurut Desa/Kelurahan di Kecamatan Lebong Selatan, 2013
Table 1.3 Location of Village by Forest Area in South Lebong District, 2013

Desa/ Kelurahan	Didalam Kawasan Hutan	Ditepi/ Sekitar Kawasan Hutan	Diluar Kawasan Hutan	Fungsi Hutan (Konservasi/ Produksi)
(1)	(2)	(3)	(4)	(5)
Ds. Suka Sari	-	✓	-	-
Ds. Kutai Donok	-	✓	-	-
Ds. Mangkurajo	-	✓	-	-
Kel. Tes	-	✓	-	-
Kel. Taba Anyar	-	✓	-	-
Kel. Mubai	-	✓	-	-
Ds. Turan Tiging	-	✓	-	-
Ds. Manai Blau	-	✓	-	-
Kel. Turan Lalang	-	✓	-	-
Ds. Tik Jeniak	-	✓	-	-

Sumber : Kantor Kecamatan Lebong Selatan
Source : South Lebong District Office

Tabel 1.4 Keberadaan Aliran Sungai, Saluran Irigasi dan Danau/Waduk/Situ Menurut Desa/Kelurahan di Kecamatan Lebong Selatan, 2013
Existence Watershed, Irrigation Cahnnel and Lake/ Reservoir / Situ According Village in South Lebong District, 2013

Desa/Kelurahan	Keberadaan (ada/tidak ada)	Nama Aliran/saluran
(1)	(2)	(3)
Ds. Suka Sari	Ada	Sungai Ketahun
Ds. Kutai Donok	Ada	Sungai Ketahun
Ds. Mangkurajo	Tidak Ada	-
Kel. Tes	Ada	Sungai Ketahun
Kel. Taba Anyar	Ada	Sungai Ketahun
Kel. Mubai	Ada	Sungai Air Mubai
Ds. Turan Tiging	Ada	Sungai Ketahun
Ds. Manai Blau	Ada	Sungai Ketahun
Kel. Turan Lalang	Ada	Sungai Ketahun
Ds. Tik Jeniak	Ada	Sungai Ketahun

Sumber : Kantor Kecamatan Lebong Selatan
 Source : South Lebong District Office

Tabel 1.5 Rata-rata Curah Hujan dan Hari Hujan Menurut Bulan di Kabupaten Lebong, 2013
Table 1.5 Average Rainfall and Rainy Day by Month in Lebong Regency, 2013

Bulan <i>Month</i>	Curah Hujan (mm) <i>Rainfall (mm)</i>	Hari Hujan (hari) <i>Rainy Day (days)</i>
(1)	(2)	(3)
Januari / <i>January</i>	483,65	27
Februari / <i>February</i>	378	22
Maret / <i>March</i>	371,3	18
April / <i>April</i>	319,8	16
Mei / <i>May</i>	299,5	18
Juni / <i>June</i>	221,6	14
Juli / <i>July</i>	307,9	21
Agustus / <i>August</i>	111,15	14
September / <i>September</i>	316,34	21
Oktober / <i>October</i>	396,6	22
November / <i>November</i>	509,4	23
Desember / <i>December</i>	281,1	19
Rata-rata / Average		
2013	333,02	20
2012	232,83	13
2011	220,92	16

Sumber : Stasiun Klimatologi KL. II Pulau Baai Bengkulu
Source : The Station of Climatology KL. II Pulau Baai of Bengkulu

Tabel 1.6 Suhu Udara Menurut Bulan di Kabupaten Lebong, 2013

Table Temperature by Month in Lebong Regency, 2013

Bulan Month	Suhu/ Temperature		
	Minimum Minimum	Maksimum Maximum	Rata-rata Average
(1)	(2)	(3)	(4)
Januari / January	23,7	30,3	26,4
Februari / February	23,6	30,6	26,5
Maret / March	24,5	31,9	27,6
April / April	24,5	31,3	27,2
Mei / May	24,5	31,3	27,2
Juni / June	23,8	31,1	26,7
Juli / July	23,4	30,4	26,2
Agustus / August	23,4	31,4	26,5
September / September	23,7	30,9	26,6
Oktober / October	23,9	31,4	26,7
November / November	23,7	30,3	26,4
Desember / December	23,9	30,5	26,5
Rata-rata / Average			
2013	23,83	31,0	26,71
2012	23,7	31,2	26,8
2011	20,2	29,4	23,7

Sumber : Stasiun Klimatologi KL. II Pulau Baai Bengkulu
 Source : The Station of Climatology KL. II Pulau Baai of Bengkulu

BAB

2



PEMERINTAHAN

<http://lebr...>

BAB II. PEMERINTAHAN

Pusat pemerintahan Kecamatan Lebong Selatan berada di Kelurahan Tes yang berjarak 33 km dari ibu kota Kabupaten Lebong. Kecamatan Lebong Selatan memiliki 10 desa/kelurahan definitif yang terdiri dari 4 kelurahan dan 6 desa. Desa dengan jarak terjauh dari Kecamatan yaitu Desa Mangkurajo yang berjarak 9 Km dari Kantor Kecamatan Lebong Selatan, sementara yang terdekat adalah Kelurahan Tes yang berjarak hanya 0,5 km dari kantor kecamatan.

Letak antar kelurahan/desa dengan pusat pemerintahan kecamatan relatif berdekatan, hal ini dapat memberikan keuntungan bagi masyarakat dalam hal mengakses atau berhubungan dengan pemerintahan kecamatan. Jarak rata-rata desa/kelurahan di Kecamatan Lebong Selatan ke pusat Ibukota Kabupaten kurang lebih 31,8 kilometer, Desa terdekat adalah Desa Tik Jeniak yaitu 25 Kilometer dan Desa Mangkurajo memiliki jarak terjauh dengan pusat Pemerintahan Kabupaten yaitu 42 Kilometer.

Satuan Lingkungan di Kecamatan Lebong Selatan terdiri dari 23 dusun, 12 RW/RK dan 34 RT. Untuk melayani keperluan masyarakat dalam hal administrasi, di kantor kecamatan telah ditempatkan 16 orang pegawai PNS dan 14 orang tenaga honorer/kontrak yang siap memberikan pelayanan prima kepada

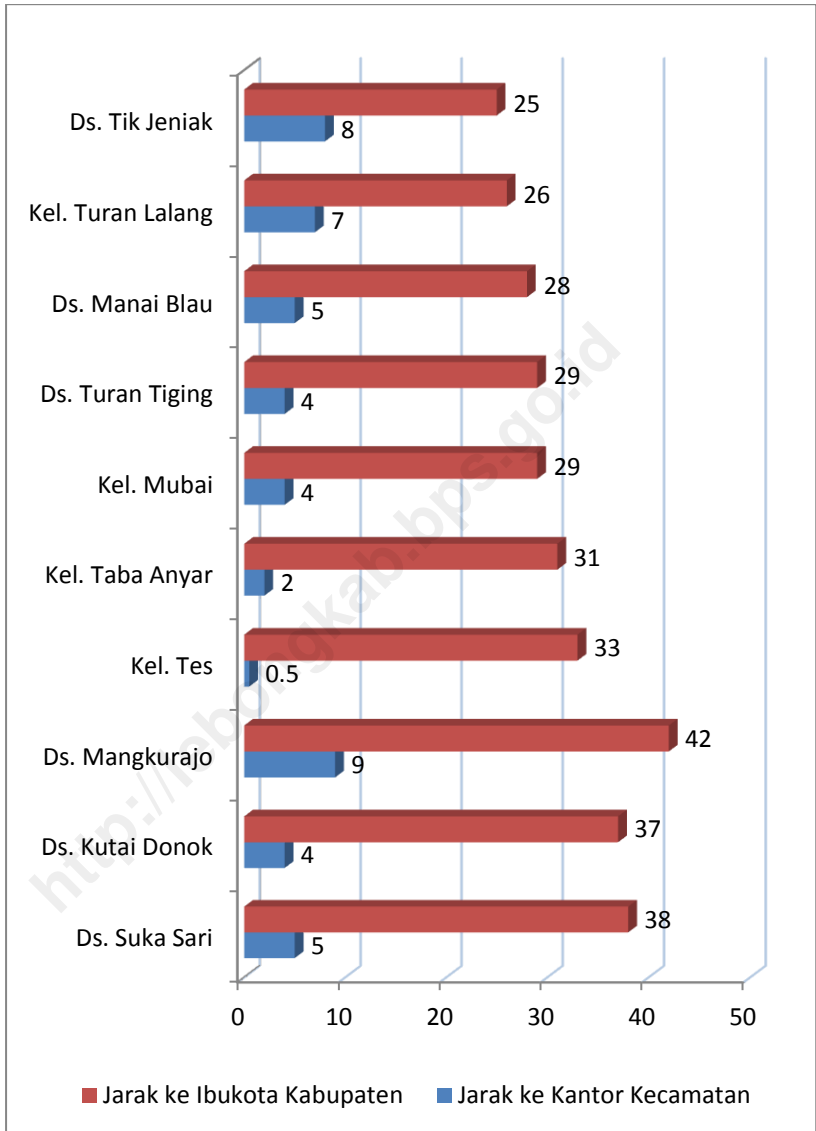
masyarakat luas pada umumnya dan masyarakat Lebong Selatan pada khususnya.

Selain 25 orang yang ditempatkan di kantor kecamatan terdapat 57 Kepala Dusun dan Ketua RT, 12 RW, 28 orang Kaur dan Kasi, 34 orang BPD/LPM. Perangkat desa dan keluarahan ini akan membantu kerja kepala desa dan lurah dalam melayani masyarakat.

Gambar 2.1. Kantor Kecamatan Lebong Selatan



Gambar 2.2. Jarak Desa/Kelurahan ke Kantor Bupati dan Kantor Kecamatan, 2013 (Km)



Tabel 2.1 **Jarak Desa/Kelurahan ke Kantor Kecamatan di Kecamatan Lebong Selatan, 2013**
Table Distance of Village or Wards to District Office in South Lebong District, 2013

(Km/Km)

Desa/Kelurahan <i>Village/Wards</i>	Jarak ke Kantor Kecamatan <i>Distance to Distric Office</i>
(1)	(2)
Ds. Suka Sari	5
Ds. Kutai Donok	4
Ds. Mangkurajo	9
Kel. Tes	0,5
Kel. Taba Anyar	2
Kel. Mubai	4
Ds. Turan Tiging	4
Ds. Manai Blau	5
Kel. Turan Lalang	7
Ds. Tik Jeniak	8

Sumber : Kantor Kecamatan Lebong Selatan
Source : South Lebong District Office

Tabel 2.2 **Jarak Desa/Kelurahan ke Ibukota Kabupaten di Kecamatan Lebong Selatan, 2013**
Table Distance of Village and Wards to Capital of Regency in South Lebong District, 2013

(Km/Km)

Desa/Kelurahan <i>Village/Wards</i>	Jarak ke Ibukota Kabupaten <i>Distance to Capital of Regency</i>
(1)	(2)
Ds. Suka Sari	38
Ds. Kutai Donok	37
Ds. Mangkurajo	42
Kel. Tes	33
Kel. Taba Anyar	31
Kel. Mubai	29
Ds. Turan Tiging	29
Ds. Manai Blau	28
Kel. Turan Lalang	26
Ds. Tik Jeniak	25

Sumber : Kantor Kecamatan Lebong Selatan
Source : South Lebong District Office

Tabel 2.3 Banyaknya Desa, Kelurahan, Lingkungan, Dusun, Rukun Warga/Rukun Kampung, dan Rukun Tetangga di Kecamatan Lebong Selatan, 2013
Table Number of Village/Wards and Other Level Area in South Lebong District, 2013

(Buah/Unit)

Uraian <i>Description</i>	Jumlah <i>Total</i>
(1)	(2)
Kelurahan	4
Desa	6
Lingkungan	0
Dusun	23
RW/RK	12
RT	34

Sumber : Kantor Kecamatan Lebong Selatan
Source South Lebong District Office

Tabel **Jumlah Tenaga Kerja/Pegawai Kantor Kecamatan di Kecamatan Lebong Selatan, 2013**

Table **2.4** *Number of Servants of District Office in South Lebong District, 2013*

(Orang/Person)

Uraian <i>Description</i>	Jumlah <i>Total</i>
(1)	(2)
Fungsional	0
PNS (Struktural/Staf)	16
Honoror/Kontrak	14

Sumber : Kantor Kecamatan Lebong Selatan
Source : *South Lebong District Office*

Tabel Jumlah Tenaga Kerja/Pegawai Kantor Kecamatan Berdasarkan Tingkat Pendidikan di Kecamatan **2.5 Lebong Selatan, 2013**
Table Number of Servants of District by Education Level in South Lebong District Office, 2013

(Orang/Person)

Uraian <i>Description</i>	Jumlah <i>Total</i>
(1)	(2)
SD	0
SMP	0
SMA	9
DI	0
D2	0
D3	1
S1	4
S2	2

Sumber : Kantor Kecamatan Lebong Selatan
 Source : South Lebong District Office

Tabel 2.6 Jumlah Kepala Dusun (Kadus), Kepala Urusan (Kaur) Badan Pertimbangan Desa (BPD) dan lainnya Menurut Desa/Kelurahan di Kecamatan Lebong Selatan, 2013
Table Number of KADUS, KAUR and Other Aparatur in Village or Wards in South Lebong District, 2013

(Orang/Person)

Desa/ Kelurahan	Ka. Lingku ngan	Kadus/ RT*	RW	Kaur/ Kasi	BPD/ LPM	Lainnya
(1)	(2)	(3)	(4)	(5)	(6)	(7)
Ds. Suka Sari	0	3	0	3	5	0
Ds. Kutai Donok	0	4	0	3	5	0
Ds. Mangkurajo	0	6	0	3	5	0
Kel. Tes	0	12	3	1	1	0
Kel. Taba Anyar	0	7	3	4	1	0
Kel. Mubai	0	8	3	4	1	0
Ds. Turan Tiging	0	3	0	3	5	0
Ds. Manai Blau	0	4	0	3	5	0
Kel. Turan Lalang	0	7	3	1	1	0
Ds. Tik Jeniak	0	3	0	3	5	0
Jumlah	0	57	12	28	34	0

*Beberapa desa memiliki RT dibawah Kadus

Sumber : Kantor Kecamatan Lebong Selatan
 Source : South Lebong District Office

Tabel 2.7 Jumlah Kepala Dusun (Kadus), Kepala Urusan (Kaur) Badan Pertimbangan Desa (BPD) dan lainnya Menurut Tingkat Pendidikan di Kecamatan Lebong Selatan Tahun, 2013

Table Number of KADUS, KAUR and Other Aparatur by South Lebong in South Lebong District, 2013

(Orang/Person)

Uraian <i>Description</i>	Jumlah <i>Total</i>
(1)	(2)
SD	86
SMP	25
SMA	20
D1	0
D2	0
D3	0
S1	0
S2	0

Sumber : Kantor Kecamatan Lebong Selatan
Source : South Lebong District Office

BAB

3



**PENDUDUK DAN
KETENAGAKERJAAN**

<http://lebotgabbu.com>

BAB III. PENDUDUK DAN KETENAGAKERJAAN

A. PENDUDUK

Jumlah penduduk Lebong Selatan pada tahun 2013 sebanyak 14.395 jiwa dengan jumlah penduduk laki-laki sebanyak 7.361 jiwa dan perempuan sebanyak 7.034 jiwa. Dengan seks rasio yaitu perbandingan penduduk laki-laki dan perempuan sebesar 105, atau dengan kata lain perbandingan antara penduduk perempuan dengan laki-laki adalah 100 : 105. Tingkat kepadatan penduduk Kecamatan Lebong Selatan sebesar 68 jiwa/Km².

Menurut data Kantor Kecamatan Lebong Selatan pada tahun 2013 angka kelahiran mencapai 127 jiwa dan angka kematian mencapai 68 jiwa. Jika dibandingkan dengan data tahun 2012, jumlah kelahiran naik sebesar 13 persen dan jumlah kematian naik sebesar 7 persen.

B. KETENAGAKERJAAN

Tenaga kerja merupakan penduduk yang berada dalam usia kerja. Menurut UU No. 13 tahun 2003 tentang Ketenaga Kerjaan disebutkan bahwa tenaga kerja adalah setiap orang yang mampu melakukan pekerjaan guna menghasilkan barang atau jasa baik untuk memenuhi kebutuhan sendiri maupun untuk masyarakat. Penduduk tergolong tenaga kerja jika penduduk tersebut telah

memasuki usi kerja. Batas usia kerja yang berlaku di Indonesia adalah berumur 15 tahun sampai dengan 64 tahun.

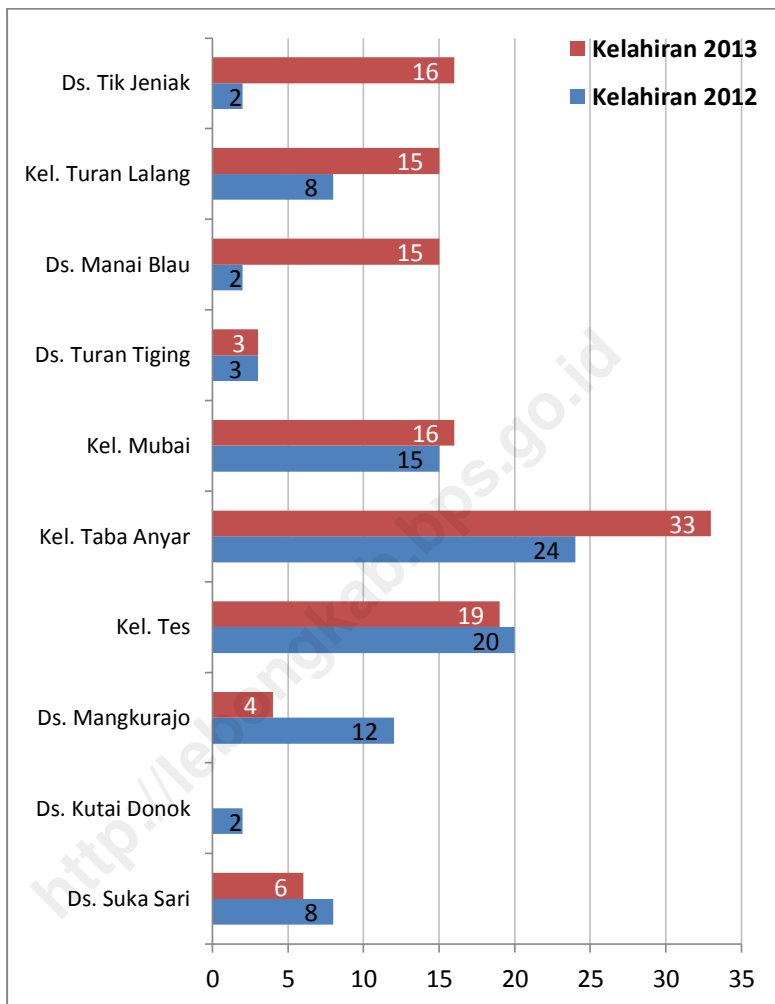
Masalah ketenagakerjaan merupakan masalah yang sangat penting karena erat kaitannya dengan tingkat perekonomian masyarakat. Apabila suatu daerah dapat mengelola sumber daya alam yang dimilikinya dengan mengoptimalkan tenaga kerja dari daerahnya sendiri sudah barang tentu perekonomian daerah tersebut akan berkembang dengan baik. Tingkat kesejahteraan masyarakat ikut membaik karena membuka kesempatan kerja yang luas bagi masyarakat setempat sehingga dapat meminimalisir tingkat pengangguran.

Di Kabupaten Lebong masalah ketenagakerjaan belum begitu menjadi masalah yang mengkhawatirkan. Informasi yang didapatkan dari Dinas Tenaga Kerja dan Transmigrasi Kabupaten Lebong, pada tahun 2013 tercatat ada 335 orang pencari kerja yang terdaftar. Jumlah ini turun dibanding dengan tahun 2012 yakni sebanyak 576 orang.

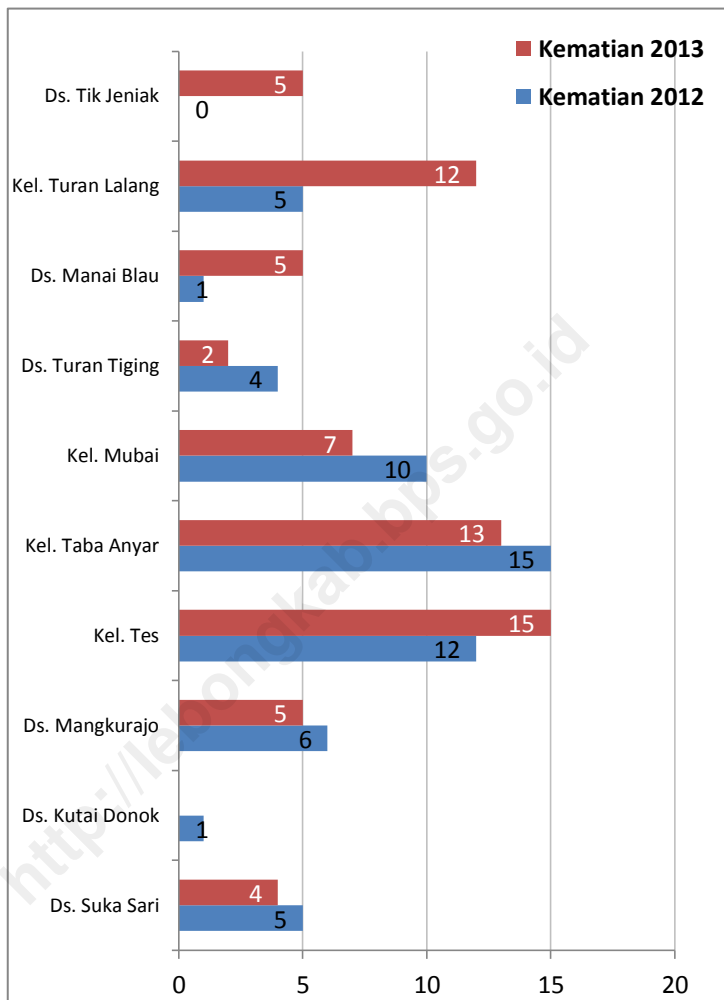
Masyarakat Kabupaten Lebong umumnya bekerja di sektor pertanian, begitu pula halnya dengan masyarakat yang berada di Kecamatan Lebong Selatan. Sektor pertanian memberikan kesempatan kerja yang luas bagi masyarakat setempat karena sumber daya alam dalam artian lahan pertanian di Kecamatan Lebong Selatan masih banyak yang belum dikelola.

Sektor pertanian di Kecamatan Lebong Selatan masih tergolong homogen. Hampir diseluruh daerah Lebong Selatan masyarakat cenderung bertanam kopi dan padi, tetapi ada juga yang bertanam palawija khususnya di Desa Mangkurajo yang penduduknya mayoritas penduduk transmigran dari Pulau Jawa. Di desa ini pula terdapat perkebunan kopi berskala besar yang terkenal sebagai salah satu daerah penghasil kopi arabika terbaik di Indonesia.

Gambar 3.1. Jumlah Kelahiran yang Terdaftar di Kecamatan Lebong Selatan, 2012-2013 (jiwa)



Gambar 3.2. Jumlah Kematian yang Terdaftar di Kecamatan Lebong Selatan, 2012-2013 (jiwa)



Tabel 3.1 Luas dan Kepadatan Penduduk Menurut Kecamatan di Kabupaten Lebong, 2013
Table 3.1 Area and Density by Sub District in Lebong Regency, 2013

(Jiwa)

Kecamatan <i>Districts</i>	Jumlah <i>Total</i>	Luas <i>Width (Km²)</i>	Kepadatan Penduduk <i>(Jiwa/Km²)</i> <i>Population Density</i>
(1)	(2)	(3)	(4)
Rimbo Pengadang	4 851	85,71	57
Topos	6 073	344,28	18
Lebong Selatan	14 395	211,68	68
Bingin Kuning	10 201	86,89	117
Lebong Tengah	10 576	70,96	149
Lebong Sakti	8 864	88,68	100
Lebong Atas	4 887	35,99	136
Padang Bano	5 142	-	-
Pelabai	6 778	40,7	167
Lebong Utara	16 280	32,09	507
Amen	7 350	17,29	425
Uram Jaya	5 351	42,95	125
Pinang Belapis	4 673	608	8
Jumlah/Total	105 421	1665,22	63

Sumber : BPS Provinsi Bengkulu Dan BPN Kabupaten Lebong
 Source : BPS Bengkulu Province And BPN Lebong Regency

Tabel 3.2 Jumlah Penduduk Berdasarkan Jenis Kelamin dan Rasio Jenis Kelamin Menurut Kecamatan di Kabupaten Lebong, 2013

Table Number of Population sex and Sex Ratio by Sub District in Lebong Regency, 2013

(Jiwa)

Kecamatan <i>Districts</i>	Jenis Kelamin <i>Sex</i>		Rasio Jenis Kelamin <i>Sex Ratio</i>
	Laki-Laki	Perempuan	
	<i>Male</i>	<i>Female</i>	
(1)	(2)	(3)	(4)
Rimbo Pengadang	2 494	2 357	106
Topos	3 069	3 004	102
Lebong Selatan	7 361	7 034	105
Bingin Kuning	5 153	5 048	102
Lebong Tengah	5 363	5 213	103
Lebong Sakti	4 458	4 406	101
Lebong Atas	2 513	2 374	106
Padang Bano	2 841	2 301	123
Pelabai	3 484	3 294	106
Lebong Utara	8 221	8 059	102
Amen	3 723	3 627	103
Uram Jaya	2 672	2 679	100
Pinang Belapis	2 454	2 219	111
Jumlah/Total	53 806	51 615	104

Sumber : BPS Provinsi Bengkulu
Source : *BPS Bengkulu Province*

Tabel 3.3 Jumlah Kelahiran dan Kematian yang Terdaftar di Kecamatan Lebong Selatan , 2013
Table Number of Fertility and Mortality are registered in South Lebong District, 2013

(Orang/Person)

Desa/Kelurahan <i>Village/Wards</i>	Kelahiran <i>Fertility</i>		Kematian <i>Morbidity</i>	
	2012	2013	2012	2013
(1)	(2)	(3)	(4)	(5)
Ds. Suka Sari	8	6	5	4
Ds. Kutai Donok	2	0	1	0
Ds. Mangkurajo	12	4	6	5
Kel. Tes	20	19	12	15
Kel. Taba Anyar	24	33	15	13
Kel. Mubai	15	16	10	7
Ds. Turan Tiging	3	3	4	2
Ds. Manai Blau	2	15	1	5
Kel. Turan Lalang	8	15	5	12
Ds. Tik Jeniak	2	16	0	5
Jumlah/Total	96	127	59	68

Sumber : Kantor Kecamatan Lebong Selatan
Source : South Lebong District Office

Tabel 3.4 Sumber Penghasilan Utama Sebagian Besar Penduduk Dan Komoditas Utama Masyarakat Menurut Desa/Kelurahan di Kecamatan Lebong Selatan, 2013

Table Mostly main source of income population and community primary commodities according village in South Lebong District, 2013

(Buah/Unit)

Desa/Kelurahan	Sumber Penghasilan Utama (Sektor)	Komoditas Utama
(1)	(2)	(3)
Ds. Suka Sari	Perkebunan/Pertanian	Kopi/Padi
Ds. Kutai Donok	Perkebunan/Pertanian	Kopi/Padi
Ds. Mangkurajo	Perkebunan	Kopi/Palawija
Kel. Tes	Perkebunan/Pertanian	Kopi/Padi
Kel. Taba Anyar	Perkebunan/Pertanian	Padi/Kopi
Kel. Mubai	Perkebunan/Pertanian	Kopi/Padi
Ds. Turan Tiging	Perkebunan/Pertanian	Kopi/Padi
Ds. Manai Blau	Perkebunan/Pertanian	Kopi/Padi
Kel. Turan Lalang	Perkebunan/Pertanian	Kopi/Padi
Ds. Tik Jeniak	Perkebunan/Pertanian	Kopi/Padi

Sumber : Kantor Kecamatan Lebong Selatan
 Source : South Lebong District Office



BAB

4

SOSIAL



BAB IV. SOSIAL

A. PENDIDIKAN

Pendidikan merupakan hal yang sangat krusial dalam upaya menghasilkan sumber daya manusia yang berkualitas bagi perkembangan bangsa dan negara. Anak-anak bangsa harus mendapatkan pendidikan yang layak sehingga nantinya mampu bersaing di kancah internasional. Untuk mewujudkan hal tersebut fasilitas pendidikan sangat diperlukan hingga keseluruh wilayah Indonesia sehingga semua anak bangsa dapat mengenyam pendidikan yang layak.

Hingga akhir tahun 2013, fasilitas pendidikan yang terdapat di Kecamatan Lebong Selatan tersedia dari tingkat Taman Kanak-kanak (TK) sampai dengan Sekolah Menengah Atas (SMA). Ada 24 fasilitas pendidikan di Kecamatan Lebong Selatan yang bernaung di bawah Dinas Pendidikan Nasional Kabupaten Lebong dengan rincian TK berjumlah 5 unit, SD berjumlah 15 unit, SMP berjumlah 2 unit dan SMA berjumlah 1 unit dan SMK berjumlah 1 unit.

Kecamatan Lebong Selatan juga memiliki sekolah yang tercatat di Kementerian Agama Kabupaten Lebong. Sekolah ini berjumlah 4 unit yaitu 2 unit sekolah Madrasah Ibtidaiyah atau setingkat SD yang berstatus sekolah swasta dan ada 2 sekolah

Madrasyah Tsanawiyah atau setingkat SMP dengan status sekolah 1 unit berstatus sekolah negeri dan 1 unit sekolah swasta.

B. KESEHATAN

Ketersediaan sarana dan prasarana kesehatan Kecamatan Lebong Selatan hingga akhir tahun 2013 yaitu terdapat 2 unit Puskesmas, 1 unit Puskesmas pembantu, 1 unit Poskesdes, 2 unit Puskesmas keliling dan 12 unit pelayanan Posyandu, yang kesemuanya tersebar di desa/kelurahan Kecamatan Lebong Selatan.

Dalam hal menunjang pelayanan kesehatan diberbagai sarana kesehatan tersebut, telah ditempatkan 24 orang tenaga kesehatan untuk membantu dan melayani masyarakat.

C. KELUARGA BERENCANA

Jumlah penduduk yang semakin membengkak akan menimbulkan persaingan yang semakin sulit dalam upaya memenuhi kebutuhan hidup baik itu kebutuhan primer maupun kebutuhan sekunder dengan sumber daya alam yang semakin menipis. Untuk itu pemerintah melalui program Keluarga Berencana (KB) memiliki tujuan menekan laju pertumbuhan penduduk agar keadaan terkendali.

Salah satu indikator keberhasilan program KB ini terlihat dari jumlah akseptor aktif yang ada pada pasangan usia subur. Jumlah

Pasangan Usia Subur (PUS) di Kecamatan Lebong Selatan tahun 2013 yaitu 2.523 pasangan, sedangkan jumlah akseptor aktif 2.170 pasangan dan akseptor baru sebanyak 729 pasangan. Persentase akseptor aktif terhadap PUS di tahun 2013 sebesar 86 persen. Dalam mendukung pelayanan KB tersebut, beberapa tempat pelayanan KB yang tersebar di kecamatan yaitu 10 Posyandu, 44 unit Sub PPKB, 44 unit PPKB dan 3 klinik.

Secara umum program KB yang ada di Kecamatan Lebong Selatan telah berjalan optimal. Kesadaran yang tinggi dari masyarakat dan kerja keras para petugas pelayanan KB menjadi faktor penting terhadap keberhasilan Program Keluarga Berencana (KB) yang selanjutnya hal ini akan berpengaruh pada tingkat kesejahteraan masyarakat secara keseluruhan.

Berdasarkan tahapan keluarga sejahtera yang ada di Kecamatan Lebong Selatan, dari 3.392 keluarga yang terdata oleh dinas BPM PP dan KB, terdapat 345 keluarga masuk sebagai keluarga prasejahtera, 364 keluarga sejahtera, 305 keluarga sejahtera I, 230 keluarga sejahtera II, dan 2.148 keluarga sejahtera III.

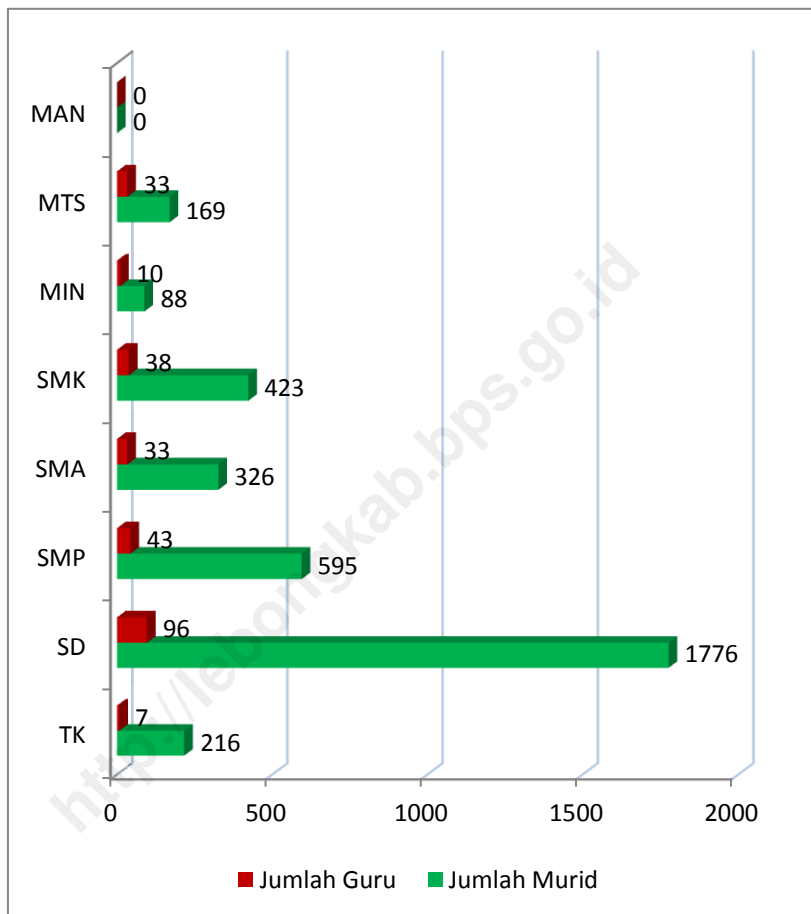
D. KEADAAN SOSIAL LAINNYA

Kondisi sosial masyarakat Kecamatan Lebong Selatan cukup homogen, hal ini dapat dilihat dari masih mendominasinya suku rejang sebagai suku asli penduduk setempat, hanya di desa Mangkurajo yang umumnya penduduk adalah dari suku Jawa karena merupakan kawasan permukiman transmigrasi.

Kecamatan Lebong Selatan memiliki 10 unit Karang Taruna yang bisa menaungi pemuda-pemudi setempat untuk berkreasi dalam mengembangkan kebudayaan dan kegiatan lainnya. Sedangkan untuk agama yang diyakini masyarakat Lebong Selatan mayoritas beragama Islam.

Dilihat dari kejadian bencana alam yang terjadi sepanjang tahun 2013 di Kecamatan Lebong Selatan, tercatat pernah terjadi satu kali bencana banjir yang diakibatkan meluapnya air sungai ketahun menggenangi lahan sawah yang berada sejajar dengan pinggir sungai seperti di kelurahan Tes, dan kelurahan Taba Anyar

Gambar 4.1 Jumlah Guru dan Jumlah Murid di Kecamatan Lebong Selatan, 2013 (orang)



Tabel 4.1 Jumlah Sekolah Menurut Jenjang dan Statusnya Dalam Naungan Dinas Pendidikan Kabupaten Lebong di Kecamatan Lebong Selatan, 2013
Table Number of School Kinder Garden by Status In South Lebong District, 2013

(Buah/Unit)

Tingkat Pendidikan <i>Education Level</i>	Status Sekolah <i>School Status</i>		Jumlah <i>Total</i>
	Negeri <i>Public</i>	Swasta <i>Private</i>	
(1)	(2)	(3)	(4)
TK	1	4	5
SD	15	0	15
SMP	2	0	2
SMA	1	0	1
SMK	1	0	1

Sumber : Dinas Pendidikan Nasional Kabupaten Lebong
Source : The National Education Service of Lebong Regency

Tabel 4.2 Rasio Murid dan Guru Menurut Statusnya Dalam Naungan Dinas Pendidikan Kabupaten Lebong di Kecamatan Lebong Selatan, 2013

Table Ratio of Students to Teachers by Status In South Lebong District, 2013

(Orang/Person)

Tingkat Pendidikan <i>Education Level</i>	Murid <i>Student</i>		Guru <i>Teacher</i>		Rasio <i>Ratio</i>	
	Negeri <i>Public</i>	Swasta <i>Private</i>	Negeri <i>Public</i>	Swasta <i>Private</i>	Negeri <i>Public</i>	Swasta <i>Private</i>
(1)	(2)	(3)	(4)	(5)	(6)	(7)
TK	43	173	7	-	6,1	-
SD	1 776	0	96	0	18,5	0
SMP	595	0	43	0	13,83	0
SMA	326	0	33	0	9,87	0
SMK	423	0	38	0	11,13	0

Sumber : Dinas Pendidikan Nasional Kabupaten Lebong
Source : The National Education Service of Lebong Regency

Tabel 4.3 Banyaknya Ruang Kelas dan Lulusan Dalam Naungan Dinas Pendidikan Kabupaten Lebong Menurut Status di Kecamatan Lebong Selatan, 2013
Table Ratio of Students to Teachers by Status In South Lebong District, 2013

Uraian <i>Description</i>	Ruang Kelas (ruang) <i>Class room (room)</i>		Lulusan (orang) <i>Graduate (people)</i>	
	Negeri <i>Public</i>	Swasta <i>Private</i>	Negeri <i>Public</i>	Swasta <i>Private</i>
(1)	(2)	(3)	(4)	(5)
TK	3	2	-	-
SD	105	0	284	0
SMP	18	0	168	0
SMA	12	0	96	0
SMK	15	0	99	0

Sumber : Dinas Pendidikan Nasional Kabupaten Lebong
 Source : *The National Education Service of Lebong Regency*

Tabel 4.4 Jumlah Sekolah Menurut Jenjang dan Statusnya Dalam Naungan Kementerian Agama Kabupaten Lebong di Kecamatan Lebong Selatan, 2013

Table Number of School Kinder Garden by Status In South Lebong District, 2013

(Buah/Unit)

Jenjang Pendidikan <i>Education Level</i>	Status Sekolah <i>School Status</i>		Jumlah <i>Total</i>
	Negeri <i>Public</i>	Swasta <i>Private</i>	
(1)	(2)	(3)	(4)
TK	0	0	0
MIN	0	2	2
MTS	1	1	2
MAN	0	0	0

Sumber : Kantor Kementerian Agama Kabupaten Lebong
 Source : Ministry of Religius Affairs Lebong Regency

Tabel 4.5 Rasio Murid dan Guru Menurut Statusnya Dalam Naungan Kementerian Agama Kabupaten Lebong di Kecamatan Lebong Selatan, 2013
Table Ratio of Students to Teachers by Status In South Lebong District, 2013

(Orang/Person)

Jenjang Pendidikan <i>Education Level</i>	Murid <i>Student</i>		Guru <i>Teacher</i>		Rasio <i>Ratio</i>	
	Negeri <i>Public</i>	Swasta <i>Private</i>	Negeri <i>Public</i>	Swasta <i>Private</i>	Negeri <i>Public</i>	Swasta <i>Private</i>
	(1)	(2)	(3)	(4)	(5)	(6)
TK	0	0	0	0	0	0
MIN	0	88	0	10	0	8,8
MTS	108	61	15	18	7,2	3,4
MAN	0	0	0	0	0	0

Sumber : Kantor Kementrian Agama Kabupaten Lebong
Source : Ministry of Religius Affairs Lebong Regency

Tabel 4.6 Banyaknya Ruang Kelas dan Lulusan Dalam Naungan Kementerian Agama Kabupaten Lebong Menurut Status di Kecamatan Lebong Selatan, 2013

Table Ratio of Students to Teachers by Status In South Lebong District, 2013

Jenjang Pendidikan <i>Education Level</i>	Ruang Kelas (ruang) <i>Class room (room)</i>		Lulusan (orang) <i>Graduate (people)</i>	
	Negeri <i>Public</i>	Swasta <i>Private</i>	Negeri <i>Public</i>	Swasta <i>Private</i>
	(1)	(2)	(3)	(4)
TK	0	0	0	0
MIN	0	3	0	9
MTS	7	3	27	10
MAN	0	0	0	0

Sumber : Kantor Kementerian Agama Kabupaten Lebong
Source : Ministry of Religious Affairs Lebong Regency

Tabel 4.7 Jumlah Usaha Keterampilan Menurut Jenis dan Desa/Kelurahan di Kecamatan Lebong Selatan, 2013

Table Number of skill business according type By Village in South Lebong District, 2013

(Buah/Unit)

Desa/Kelurahan	Jenis*	Jumlah
(1)	(2)	(3)
Ds. Suka Sari	-	-
Ds. Kutai Donok	-	-
Ds. Mangkurajo	-	-
Kel. Tes	-	-
Kel. Taba Anyar	-	-
Kel. Mubai	-	-
Ds. Turan Tiging	-	-
Ds. Manai Blau	-	-
Kel. Turan Lalang	-	-
Ds. Tik Jeniak	-	-

*Ket * a) Bahasa Asing; b) Computer; c) Menjahit/Tata Busana; d) Kecantikan; e) Montir Mobil/Motor; f) Elektronika; g) lainnya.*

Sumber : Kantor Kecamatan Lebong Selatan
 Source : South Lebong District Office

Tabel 4.8 Fasilitas Pendidikan Informal Menurut Desa/Kelurahan di Kecamatan Lebong Selatan, 2013

Table 4.8 Facilities of Informal Education By Village in South Lebong District, 2013

(Buah/Unit)

Desa/Kelurahan	Jenis *	Jumlah
(1)	(2)	(3)
Ds. Suka Sari	-	-
Ds. Kutai Donok	-	-
Ds. Mangkurajo	-	-
Kel. Tes	a	1
Kel. Taba Anyar	-	-
Kel. Mubai	-	-
Ds. Turan Tiging	a	1
Ds. Manai Blau	-	-
Kel. Turan Lalang	-	-
Ds. Tik Jeniak	-	-

*Ket * a) PAUD; b) Play Group; c) Taman Bacaan; d) Paket A/B/C; e) Pemberantasan Buta Kasara/keaksaraan fungsional; f) lainnya*

Sumber : Kantor Kecamatan Lebong Selatan
 Source : South Lebong District Office

Tabel 4.9 **Banyaknya Fasilitas Kesehatan Menurut Jenisnya Di Kecamatan Lebong Selatan, 2013**
Table 4.9 *Number of Health Facilities by Kind in South Lebong District, 2013*

(Buah/Unit)

Fasilitas Kesehatan <i>Health Facilities</i>	Jumlah <i>Total</i>
(1)	(2)
Rumah Sakit Umum	0
Rumah Sakit Swasta	0
Puskesmas	2
Puskesmas Pembantu	1
Poskesdes	1
Puskesmas Keliling	2
Posyandu	12
Apotek	0
Jumlah/Total	18

Sumber : Dinas Kesehatan Kabupaten Lebong
Source : The Public Health Service of Lebong Regency

Tabel 4.10 Banyaknya Tenaga Kesehatan Menurut Jenis Tenaga Kesehatan di Kecamatan Lebong Selatan, 2013

Table Number of Health Personal by Kinds Profession in South Lebong District, 2013

(Orang/Person)

Jenis Tenaga Kesehatan <i>Type of Health Worker</i>	Jumlah <i>Total</i>
(1)	(2)
Dokter Umum	1
Dokter Spesialis	0
Dokter Gigi	0
Tenaga Gizi	3
Sarjana Keperawatan	1
Paramedik Perawat	10
Bidan	6
Tenaga Teknis Medis	1
Tenaga Kesehatan Masyarakat	2
Tenaga Kefarmasian	0
Jumlah/Total	24

Sumber : Dinas Kesehatan Kabupaten Lebong
Source : The Public Health Service of Lebong Regency

Tabel 4.11 Jumlah Pasangan Usia Subur(PUS), Akseptor Aktif dan Akseptor Baru di Kecamatan Lebong Selatan, 2013
Table Number of Fertile Couples, Current User, and New Acceptors in South Lebong District, 2013

(Pasangan/Couple)

Uraian <i>Description</i>	Jumlah <i>Total</i>
(1)	(2)
Pasangan Usia Subur	2 523
Akseptor Aktif	2 170
Persentase Terhadap PUS (%)	86,0 %
Akseptor Baru	729

Sumber : BPMPP dan KB Kabupaten Lebong
Source : *BPMPP and KB of Lebong Regency*

Tabel 4.12 Jumlah Tempat Pelayanan KB di Kecamatan Lebong Selatan, 2013
Table 4.12 Number of Family Planning Service in South Lebong District, 2013

(Buah/Unit)

Uraian <i>Description</i> (1)	Jumlah <i>Total</i> (2)
Posyandu	10
Sub PPKB	44
PPKB	44
Klinik	3
Jumlah/Total	101

Sumber : BPMPP dan KB Kabupaten Lebong
Source : BPMPP and KB of Lebong Regency

Tabel 4.13 Tahapan Keluarga Sejahtera di Kecamatan Lebong Selatan, 2013

Table Prosperity Family Phase in South Lebong District, 2013

(Keluarga/Family)

Uraian <i>Description</i> (1)	Jumlah <i>Total</i> (2)
Keluarga Pra Sejahtera	345
Keluarga Sejahtera	364
Keluarga Sejahtera I	305
Keluarga Sejahtera II	230
Keluarga Sejahtera III	2 148
Jumlah/Total	3 392

Sumber : BPMPP dan KB Kabupaten Lebong
Source : BPMPP and KB of Lebong Regency

Tabel 4.14 Jumlah Jamaah Haji yang Diberangkatkan Ke Tanah Suci Menurut Jenis Kelamin di Kecamatan Lebong Selatan, 2013
Table 4.14 Number of Moslem Pilgrim Who Departed for Mecca by Sex in South Lebong District, 2013

(Orang/Person)

Jenis Kelamin	Jumlah*
<i>Sex</i>	<i>Total</i>
(1)	(2)
Laki-Laki/ <i>Man</i>	3
Perempuan/ <i>Woman</i>	3
Jumlah/<i>Total</i>	6

Sumber : Kementrian Agama Kabupaten Lebong
Source : Ministry of Religious Affairs Lebong Regency

Tabel 4.15 Banyaknya Pekerja Sosial di Kecamatan Lebong Selatan, 2010-2013
Table 4.15 Number of Social Worker in South Lebong District, 2010-2013

(Orang/Person)

Tahun Years (1)	Jumlah Total (2)
2010	12
2011	12
2012	3
2013	3

Sumber : Dinsosnakertrans Kabupaten Lebong
 Source : Social Service Manpower And Transmigration Lebong Regency

Tabel 4.16 Jumlah Panti Asuhan, Organisasi Sosial dan Karang Taruna di Kecamatan Lebong Selatan, 2013
Table 4.16 Number of Orphanages, Social Organizations and Youth Associations in South Lebong District, 2013

(Buah/Unit)

Uraian <i>Description</i>	Jumlah <i>Total</i>
(1)	(2)
Panti Asuhan	1
Organisasi Sosial	0
Karang Taruna	10

Sumber : Dinsosnakertrans Kabupaten Lebong
Source : Social Service Manpower And Transmigration Lebong Regency

Tabel 4.17 Banyaknya Tenaga BABINSA dan BABINKAMTIBMAS di Kecamatan Lebong Selatan, 2013

Table Number of BABINSA and BABINKAMTIBMAS in South Lebong District, 2013

(Orang/Person)

Uraian <i>Description</i>	Jumlah <i>Total</i>
(1)	(2)
BABINSA	3
BABINKAMTIBMAS	6

Sumber : Koramil Lebong Utara dan Lebong Selatan Kabupaten Lebong

Source The Koramil North Lebong and South Lebong of Lebong Regency

Tabel 4.18 Banyaknya Bencana Alam di Kecamatan Lebong Selatan, 2013
Table 4.18 Number of Natural Disasters in South Lebong District 2013

(Kejadian/Disasters)

Uraian <i>Description</i>	Jumlah <i>Total</i>
(1)	(2)
Kebakaran	0
Banjir	1
Tanah Longsor	0
Gempa Bumi	0
Putting Beliung	0

Sumber : BPBD Kabupaten Lebong
Source : BPBD of Lebong Regency

Tabel 4.19 Jumlah Tempat Ibadah Menurut Desa/Kelurahan di Kecamatan Lebong Selatan, 2013
Table 4.19 Number of Religious Facilities by Village/Ward in South Lebong District, 2013

(Buah/Unit)

Desa/Kelurahan	Jenis *	Jumlah
(1)	(2)	(3)
Ds. Suka Sari	a	1
Ds. Kutai Donok	a	2
Ds. Mangkurajo	a	6
Kel. Tes	a, b, c	2,2,1
Kel. Taba Anyar	a, b	3,1
Kel. Mubai	a, b	2,1
Ds. Turan Tiging	a, b	1,1
Ds. Manai Blau	a	1
Kel. Turan Lalang	a	1,1
Ds. Tik Jeniak	a	1,1

Ket a) Masjid; b) Surau/Langgar; c) Gereja kristen; d) Gereja Katolik; e) Kaple; f) Pura; g) Vihara; h) Klenteng

Sumber : Kantor Kecamatan Lebong Selatan
 Source : South Lebong District Office

Tabel 4.20 Jumlah Lembaga Non Profit Berdasarkan Jenis Menurut Desa/Kelurahan di Kecamatan Lebong Selatan, 2013

Table Number of Non – Profit institution by Type by Village in South Lebong District, 2013

(Buah/Unit)

Desa/Kelurahan	Jenis *	Jumlah
(1)	(2)	(3)
Ds. Suka Sari	a	1
Ds. Kutai Donok	-	-
Ds. Mangkurajo	f	1
Kel. Tes	-	-
Kel. Taba Anyar	a	1
Kel. Mubai	a, f	1,1
Ds. Turan Tiging	f	1
Ds. Manai Blau	-	-
Kel. Turan Lalang	-	-
Ds. Tik Jeniak	-	-

*Ket * a) Org Kemasyarakatan; b) Org sosial; c) Org Profesi; d) Perkumpulan Sosial/Masyarakat/Olahraga/Hobi; e) LSM; f) Lembaga Keagamaan; g) Org Bantuan Kemanusiaan/Beasiswa*

Sumber : Kantor Kecamatan Lebong Selatan
 Source : South Lebong District Office

Tabel 4.21 **Jumlah Daftar Pemilih Tetap pada Pemilihan Umum Tahun 2014 di Lebong Selatan, 2014**
 Table *The Amount of The Final Voters List on election 2014 in South Lebong, 2014*

	Nama Desa	Laki-laki	Perempuan	Jumlah
	(2)	(3)	(4)	(5)
1.	Kelurahan Tes	1 120	1 054	2 174
2.	Kelurahan Taba Anyar	915	968	1 883
3.	Kelurahan Mubai	768	753	1 521
4.	Kelurahan Turan Lalang	863	799	1 662
5.	Desa Kutai Donok	618	565	1 183
6.	Desa Mangkurajo	419	355	774
7.	Desa Suka Sari	327	322	649
8.	Desa Turan Tiging	285	270	555
9.	Desa Tik Jeniak	0	0	0
10.	Desa Manai Blau	0	0	0

Sumber : Panwaslu Kabupaten Lebong
 Source : *Panwaslu of Lebong Regency*

BAB

5

PERTANIAN



BAB V. PERTANIAN

A. TANAMAN PANGAN

Peranan sektor pertanian sangat penting dalam perekonomian di Kabupaten Lebong, khususnya Kecamatan Lebong Selatan. Oleh karenanya pembinaan yang tepat kepada masyarakat sangat perlu dilakukan agar hasil yang dicapai dapat maksimal.

Di tahun 2013 Kecamatan Lebong Selatan yang mayoritas penduduknya bekerja di sektor pertanian memiliki kelompok tani terbanyak di Kabupaten Lebong. Terdapat 72 kelompok tani yang terdiri dari 69 kelompok tani pemula dan 3 kelompok tani lanjut dengan total anggota sebanyak 1.688 orang.

Dari keseluruhan kelompok tani yang ada, terdapat 47 kelompok tergabung dalam 9 Gapoktan (gabungan kelompok tani) dengan total anggota mencapai 1.011 petani.

Sebagai bagian dari pembinaan, para petani juga terus dibina oleh tenaga Penyuluhan Pertanian Lapangan (PPL). Saat ini terdapat 12 PPL yang menangani wilayah Kecamatan Lebong Selatan. Dengan rincian tenaga fungsional 4 orang, tenaga kontrak 5 orang dan 3 orang penyuluh swakarsa.

Padi sawah dengan luas panen 1.723 hektar telah memproduksi padi sebanyak 8.847 ton gabah kering panen (GKP). Artinya setiap satu hektar lahan sawah menghasilkan 5,13 ton GKP.

Tanaman palawija yang memiliki hasil produksi yang cukup tinggi yaitu ubi kayu (116,3 ton), dan jagung (99,8 ton).

B. PETERNAKAN

Data dari Dinas PeternakanPotensi peternakan di Kecamatan Lebong Selatan cukup baik. Pada tahun 2013, jumlah ternak tercatat di dinas perikanan dan peternakan yakni sebanyak 71 ekor sapi potong dan 343 ekor itik.

C. PERIKANAN

Budidaya perikanan darat yang diusahakan rumah tangga di Kecamatan Lebong Selatan berupa kolam air deras, kolam air tenang dan sawah/mina padi. Cara budidaya sawah/mina padi merupakan cara yang paling banyak digunakan oleh masyarakat, dengan luas areal budidaya mencapai 393,75 hektar dengan produksi 270 ton.

Gambar 5.1 Jaring Apung yang Ada di Danau Tes, 2013



Tabel 5.1 Jumlah Kelompok Tani Menurut Kelasnya di Kecamatan Lebong Selatan, 2013
Table 5.1 Number of Farmer Groups by Classes in South Lebong District, 2013

(Kelompok/Groups)	
Uraian <i>Description</i>	Jumlah <i>Total</i>
(1)	(2)
Kelas Kelompok Tani	
• Pemula	69
• Lanjut	3
• Madya	0
• Utama	0
Total Anggota (Orang)	1 688

Sumber : Badan Pelaksana Penyuluhan Pertanian, Perikanan dan Kehutanan (BP4K) Kabupaten Lebong
Source BP4K of Lebong Regency

Tabel 5.2 Jumlah Gabungan Kelompok Tani di Kecamatan Lebong Selatan, 2013
Table 5.2 Number of Cluster Farmer Groups in South Lebong District, 2013

(Kelompok/Groups)	
Uraian <i>Description</i>	Jumlah <i>Total</i>
(1)	(2)
Jumlah Gapoktan	9
Jumlah Kelompok yang Bergabung	47
Total Anggota	1 011

Sumber : Badan Pelaksana Penyuluhan Pertanian, Perikanan dan Kehutanan (BP4K) Kabupaten Lebong
Source BP4K of Lebong Regency

Tabel 5.3 Jumlah Tenaga Penyuluhan Lapangan (PPL) di Kecamatan Lebong Selatan, 2013
Table 5.3 Number of Agricultural Extension Worker in South Lebong District, 2013

(Orang/Person)	
Uraian <i>Description</i>	Jumlah <i>Total</i>
(1)	(2)
Fungsional	4
PNS	0
Kontrak	5
Penyuluh Swakarsa	3

Sumber : Badan Pelaksana Penyuluhan Pertanian, Perikanan dan Kehutanan (BP4K) Kabupaten Lebong
Source : BP4K of Lebong Regency

Tabel 5.4 Luas Panen, Produksi Padi Sawah dan Sawah Ladang Kecamatan Lebong Selatan , 2013
Table 5.4 Harvested Area, Production of Wet Land Paddy and Dry Land Paddy South Lebong District, 2013

Jenis Padi <i>Kind of Paddy</i>	Luas Panen (Ha) <i>Harvested Area (Ha)</i>	Produksi (Ton) <i>Production (Ton)</i>
(1)	(2)	(3)
Padi Sawah	1 723	8 847
Padi Ladang	0	0

Sumber : Lebong Dalam Angka 2014
Source : Lebong Regency in Figures 2014

Tabel 5.5 Luas Panen Palawija Menurut Jenis Palawija di Kecamatan Lebong Selatan, 2013
Table 5.5 Harvested Area, Production of Palawija By Kind of Palawija in South Lebong District, 2013

Jenis Palawija <i>Kind of Palawija</i>	Luas Panen (Ha) <i>Harvested Area (Ha)</i>	Produksi (Ton) <i>Production (Ton)</i>
(1)	(2)	(3)
Jagung	23	99,8
Ubi Kayu	9	116,3
Ubi Jalar	1	10
Kacang Tanah	1	0,93
Kedelai	0	0
Kacang Hijau	0	0

Sumber : Lebong Dalam Angka 2014
Source : Lebong Regency in Figures 2014

Tabel 5.6 Banyaknya Ternak/Unggas di Kecamatan Lebong Selatan, 2013
Table 5.6 Number of Livestock/Poultry in South Lebong District, 2013

(Ekor/Tail)

Jenis Ternak <i>Type of Livestock</i>	Jumlah <i>Total</i>
(1)	(2)
Sapi Potong	71
Sapi Perah	0
Kerbau	0
Kambing	0
Domba	0
Babi	0
Kuda	0
Ayam Buras	0
Ayam Petelur	0
Ayam Pedaging	0
Itik	343
Kelinci	0
Ayam Durel	0

Sumber : Lebong Dalam Angka 2014
Source : *Lebong Regency in Figures 2014*

Tabel 5.7 Luas Areal Usaha Perikanan Darat di Kecamatan Lebong Selatan, 2013
Table 5.7 Cultured Areal of Inland Fisheries in South Lebong District, 2013

(Ha)	
Jenis Usaha <i>Type of Business</i>	Luas (Ha) <i>Area</i>
(1)	(2)
<u>Budidaya</u>	
1. Kolam Air Deras (KAD)	0
2. Kolam Air Tenang (KAT)	16
3. Sawah/Mina Padi	393,75
4. Siring/Keramba	0
5. Jaring Apung	0,03
<u>Penangkapan</u>	
1. Sungai/Kuala	27,877
2. Danau/Tebat	124
<u>Pembenihan</u>	
1. BBI Dinas	0
2. UPR	0

Sumber : Lebong Dalam Angka 2014
 Source : *Lebong Regency in Figures 2014*

Tabel 5.8 **Produksi Usaha Perikanan Darat di Kecamatan Lebong Selatan, 2013**
Table 5.8 Production of Inland Fisheries in South Lebong District, 2013

(Ton)	
Jenis Usaha <i>Type of Business</i>	Produksi <i>Production</i>
(1)	(2)
<u>Budidaya</u>	
1. Kolam Air Deras (KAD)	0
2. Kolam Air Tenang (KAT)	48
3. Sawah/Mina Padi	270
4. Siring/Keramba	0
5. Jaring Apung	101,25
<u>Penangkapan</u>	
1. Sungai/Kuala	0,5
2. Danau/Tebat	191,55
<u>Pembenihan</u>	
1. BBI Dinas	0
2. UPR	0

Sumber : Lebong Dalam Angka 2014
 Source : *Lebong Regency in Figures 2014*

Tabel 5.9 Jumlah Heler/Penggilingan Padi Menurut Menurut Desa/Kelurahan di Kecamatan Lebong Selatan, 2013

Table Number of Rice Milling Unit by Village/Ward in South Lebong District, 2013

(Buah/Unit)

Desa/Kelurahan	Jumlah
(1)	(2)
Ds. Suka Sari	1
Ds. Kutai Donok	1
Ds. Mangkurajo	0
Kel. Tes	4
Kel. Taba Anyar	3
Kel. Mubai	2
Ds. Turan Tiging	2
Ds. Manai Blau	2
Kel. Turan Lalang	2
Ds. Tik Jeniak	2

Sumber : Kecamatan Lebong Selatan Dalam Angka 2014
 Source : South Lebong District in Figures 2014



BAB

6

**PERINDUSTRIAN, PERTAMBANGAN
DAN ENERGI**

<http://le...>

BAB VI. PERINDUSTRIAN, PERTAMBANGAN DAN ENERGI

A. PERINDUSTRIAN

Industri adalah suatu usaha atau kegiatan pengolahan bahan mentah atau barang setengah jadi menjadi barang jadi yang memiliki nilai tambah untuk mendapatkan keuntungan. Pada tahun 2013 Lebong Selatan didominasi usaha menengah di sektor usaha non pertanian yang mencapai 122, sedangkan usaha kecil didominasi dari sektor usaha pertanian yaitu 47, dan usaha mikro yang terbanyak dari sektor perdagangan yaitu 15 unit usaha.

B. PERTAMBANGAN

Kabupaten Lebong telah lama dikenal memiliki sumber daya alam dibidang pertambangan yang cukup menjanjikan dengan tanah yang memiliki kandungan emas. Hal ini bisa dilihat dari cukup banyak ditemukannya lokasi pertambangan emas, baik itu yang masih aktif maupun telah ditinggalkan.

Seiring dengan perkembangannya ternyata masih banyak sumber daya alam di sektor pertambangan yang belum dieksplorasi dengan baik oleh pemerintah. Hasilnya cukup banyak hasil tambang yang diambil secara ilegal dan tidak didaftarkan ke pihak yang terkait.

Potensi tambang yang terdapat di Kecamatan Lebong Selatan sudah cukup banyak namun belum dikelola dengan baik. Informasi

yang di dapatkan dari Kantor Kecamatan Lebong Selatan terdapat 2 lokasi galian pasir seperti di Desa Kutai Donok yang secara resmi beroperasi. Namun lokasi-lokasi tidak resmi hingga saat ini masih beroperasi seperti galian pasir gunung, pasir sungai, batu gunung, batu kali.

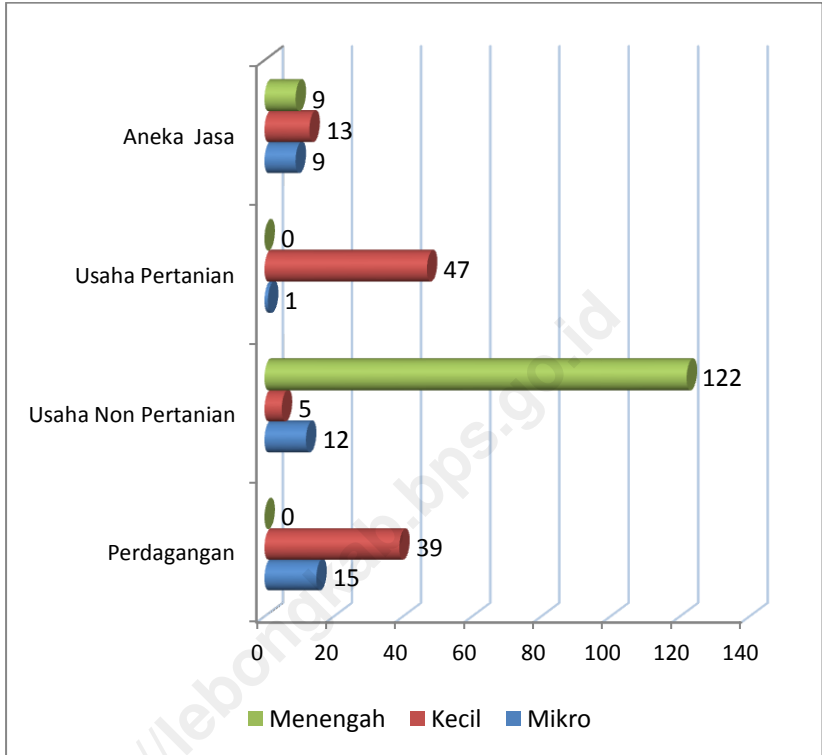
C. ENERGI

Kecamatan Lebong Selatan memiliki potensi sumber daya alam yang besar di sektor energi. Sumber energi yang baru-baru ini ditemukan adalah sumber energi geotermal atau sumber daya panas bumi yang hingga saat ini masih dalam tahap eksplorasi oleh PT. Pertamina Geotermal Energi.

Di Kecamatan Lebong Selatan terdapat 2 pembangkit listrik yaitu pembangkit listrik tenaga air (PLTA) Tes dan PLTA Mega Power Mandiri yang ada di Kelurahan Turan Lalang. PLTA Tes memiliki kapasitas 4x4 Mega Watt dan PLTA Mega Power Mandiri memiliki kapasitas 3x4 Mega Watt.

Untuk bahan bakar, sebagian besar masyarakat di Kecamatan Lebong Selatan sudah menggunakan bahan bakar gas LPG, tetapi masih ada juga masyarakat yang menggunakan kayu bakar. Umumnya bahan bakar gas digunakan oleh masyarakat menengah keatas atau yang tinggal dipinggir jalan desa pusat keramaian.

Gambar 6.1 Jumlah Usaha Mikro, Kecil dan Menengah di Kecamatan Lebong Selatan, 2013



**Gambar 6.2 Lokasi Pengolahan Sumber Energi Geotermal di
Kelurahan Taba Anyar Kecamatan Lebong Selatan**



Tabel 6.1 Jumlah Usaha Mikro Menurut Jenis Usaha di Kecamatan Lebong Selatan, 2013
Table 6.1 Number of Micro Business by Type in South Lebong District, 2013

Jenis Usaha <i>Business Type</i>	Jumlah <i>Total</i>
(1)	(2)
Perdagangan/ <i>Trade</i>	15
Usaha Non Pertanian/ <i>Non Agriculture Industry</i>	12
Usaha Pertanian/ <i>Agriculture Industry</i>	1
Aneka Jasa / <i>All Sorts of Service</i>	9

Sumber : Dinas Koperasi UKM dan Perindag Kabupaten Lebong
 Source : Koperasi UKM and Perindag Service of Lebong Regency

Tabel **Jumlah Usaha Kecil Menurut Jenis Usaha di**
6.2 **Kecamatan Lebong Selatan, 2013**
Table *Number of Small Business by Type in South Lebong*
 District, 2013

Jenis Usaha <i>Business Type</i>	Jumlah <i>Total</i>
(1)	(2)
Perdagangan/ <i>Trade</i>	39
Usaha Non Pertanian/ <i>Non Agriculture Industry</i>	5
Usaha Pertanian/ <i>Agriculture Industry</i>	47
Aneka Jasa / <i>All Sorts of Service</i>	13

Sumber : Dinas Koperasi UKM dan Perindag Kabupaten Lebong
 Source : *Koperasi UKM and Perindag Service of Lebong Regency*

Tabel 6.3 Jumlah Usaha Menengah Menurut Jenis Usaha di Kecamatan Lebong Selatan, 2013
Table 6.3 Number of Middle Business by Type in South Lebong District, 2013

Jenis Usaha <i>Business Type</i>	Jumlah <i>Total</i>
(1)	(2)
Perdagangan/ <i>Trade</i>	0
Usaha Non Pertanian/ <i>Non Agriculture Industry</i>	122
Usaha Pertanian/ <i>Agriculture Industry</i>	0
Aneka Jasa / <i>All Sorts of Service</i>	9

Sumber : Dinas Koperasi UKM dan Perindag Kabupaten Lebong
Source : Koperasi UKM and Perindag Service of Lebong Regency

Tabel 6.4 Bahan Bakar yang Digunakan Sebagai Besar Masyarakat Menurut Desa/Kelurahan di Kecamatan Lebong Selatan, 2013

Table Fuel used by village/wards communities in South Lebong District, 2013

(Buah/Unit)

Desa/kelurahan	Gas kota	LPG	Minyak tanah	Kayu bakar	Lainnya (batu bara, arang dll)
(1)	(2)	(3)	(4)	(5)	(6)
Ds. Suka Sari	-	✓	-	✓	-
Ds. Kutai Donok	-	✓	-	✓	-
Ds. Mangkurajo	-	✓	-	✓	-
Kel. Tes	-	✓	-	✓	-
Kel. Taba Anyar	-	✓	-	✓	-
Kel. Mubai	-	✓	-	✓	-
Ds. Turan Tiging	-	✓	-	✓	-
Ds. Manai Blau	-	✓	-	✓	-
Kel. Turan Lalang	-	✓	-	✓	-
Ds. Tik Jeniak	-	✓	-	✓	-

Sumber : Kantor Kecamatan Lebong Selatan
Source : South Lebong District Office

Tabel 6.5 Keberadaan Saluran Udara Tegangan Ekstra Tinggi (SUTET) dan Base Transceiver Station (BTS) Menurut Desa/Kelurahan Kecamatan Lebong Selatan, 2013

Table Existance of SUTET and BTS by village/wards in South Lebong District, 2013

(Buah/Unit)

Desa/Kelurahan	SUTET	BTS
(1)	(2)	(3)
Ds. Suka Sari	0	0
Ds. Kutai Donok	0	0
Ds. Mangkurajo	0	0
Kel. Tes	0	0
Kel. Taba Anyar	0	0
Kel. Mubai	0	0
Ds. Turan Tiging	0	0
Ds. Manai Blau	0	0
Kel. Turan Lalang	0	0
Ds. Tik Jeniak	0	0

Sumber : Kantor Kecamatan Lebong Selatan
 Source : South Lebong District Office

Tabel 6.6 Jumlah Lokasi dan Komoditas Utama Kegiatan Pertambangan dan Pengalihan Menurut Desa/Kelurahan Kecamatan Lebong Selatan, 2013
Table Number location and major commodities mining and quarrying by village/wards in South Lebong District, 2013

(Buah/Unit)

Desa/Kelurahan	Pertambangan		Pengalihan C	
	Jumlah	Komoditas Utama	Jumlah	Komoditas Utama
(1)	(2)	(3)	(4)	(5)
Ds. Suka Sari	0	-	0	-
Ds. Kutai Donok	0	-	2	Pasir
Ds. Mangkurajo	0	-	0	-
Kel. Tes	0	-	0	-
Kel. Taba Anyar	0	-	0	-
Kel. Mubai	0	-	0	-
Ds. Turan Tiging	0	-	0	-
Ds. Manai Blau	0	-	0	-
Kel. Turan Lalang	0	-	0	-
Ds. Tik Jeniak	0	-	0	-

Sumber : Kantor Kecamatan Lebong Selatan
 Source : South Lebong District Office

BAB

7

PERDAGANGAN, TRANSPORTASI DAN KOMUNIKASI

<http://le...>

BAB 7. PERDAGANGAN, TRANSPORTASI, DAN KOMUNIKASI

A. PERDAGANGAN

Berdasarkan data dari Kantor Pelayanan Terpadu Kabupaten Lebong untuk perdagangan yang memiliki surat izin usaha perdagangan (SIUP) di Kecamatan Lebong Selatan ada 9 usaha perdagangan dan TDUP berjumlah 5 usaha. Masih sangat sedikit jika dibandingkan dengan kecamatan lain seperti Bingin Kuning, Lebong Sakti, Amen dan Lebong Utara. Diharapkan kedepannya perdagangan dan usaha di Kecamatan Lebong Selatan bisa lebih maju karena Kecamatan Lebong Selatan merupakan kecamatan besar yang ada di Kabupaten Lebong.

Aktivitas perdagangan di Kecamatan Lebong Selatan masih sebatas perdagangan tradisional yang ada setiap satu minggu sekali atau sering disebut pekan. Terdapat 3 lokasi pasar pekan yaitu di Desa Kutai Donok yang ada setiap hari Selasa, Pasar Pekan di Turan Lalang setiap hari Senin dan pasar Pekan di Taba Anyar setiap hari Rabu. Belum ada perubahan dan penambahan pasar tradisional di wilayah Lebong Selatan untuk tahun 2013

B. TRANSPORTASI

Untuk tahun 2013 kondisi transportasi Kecamatan Lebong Selatan tidak mengalami banyak perkembangan, masyarakat

Kecamatan Lebong Selatan banyak menggunakan kendaraan motor pribadi/ojek motor dan angkutan umum desa, tetapi ada juga yang menggunakan mobil pribadi. Dari data yang berasal dari Kantor Camat Lebong Selatan, terdapat jalan propinsi dan jalan kabupaten.

Kondisi jalan di Kecamatan Lebong Selatan sebagai penghubung antara desa/kelurahan dan antar kecamatan banyak mengalami kerusakan hendaknya pemerintah bisa segera tanggap karena jalan merupakan faktor penting bagi perkembangan suatu daerah.

C. KOMUNIKASI

Fasilitas komunikasi hingga tahun 2013 tercatat ada 1 unit sarana penunjang Kantor Pos Cabang sebagai salah satu tempat untuk berkomunikasi melalui surat menyurat. Untuk melakukan transaksi melalui kantor pos masyarakat bisa datang langsung ke Kantor Pos Cabang yang berada di Kelurahan Tes. Dari Kantor Pos Cabang Muara Aman juga tercatat ada 1 unit Pos Keliling Kota yang ada di Kecamatan Lebong Selatan.

D. PARIWISATA

Potensi Kecamatan Lebong Selatan sebagai salah satu tujuan wisata cukup baik. Kecamatan Lebong Selatan memiliki pesona alam yang sangat menarik, salah satu di antaranya adalah pesona Danau

Tes yang sudah terkenal, yang membentang dari Desa Kutai Donok sampai ke Kelurahan Tes atau kurang lebih 1 km dari Kantor Kecamatan (Kelurahan Tes). Terdapat juga Danau Lupang dan Danau Blue yang masing-masing berjarak 2 km dari Kantor Kecamatan.

Selain itu juga terdapat empat lokasi cagar budaya sebagai bukti sejarah kebudayaan Kabupaten Lebong pada umumnya. Cagar budaya tersebut antara lain Kramat Tik Ukem yang berjarak 26 km dari ibu kota kecamatan, Situs Kris Luk 9 yang berjarak 14 km dari ibu kota kecamatan, Keramat Bingin Kuning/Ki Pati yang berjarak 14 km dari ibu kota kecamatan dan Tugu Perang Kemerdekaan/Sabo Jepang yang berjarak 9 km dari ibu kota kecamatan. Untuk aktifitas kesenian di Kecamatan Lebong Selatan tercatat ada 6 sanggar seni dan terdapat 2 organ tunggal.

Gambar 7.1 Objek Wisata Danau Tes



Tabel 7.1 Jumlah Surat Izin Usaha Perdagangan yang Dikeluarkan di Kecamatan Lebong Selatan, 2013
Table 7.1 Number of Trade License in South Lebong District, 2013

(Surat/Document)

Uraian <i>Description</i>	Jumlah <i>Total</i>
(1)	(2)
TDUP	5
Jenis SIUP	9

Sumber : Lebong Dalam Angka 2014
Source : Lebong Regency in Figures 2014

Tabel

Jenis Jalan Menurut Tingkat Pemerintahan yang berwenang dan Desa/Kelurahan Kecamatan Lebong Selatan, 2013

Table

7.3

Kind of way according to the level of government authorities by village/wards in South Lebong District, 2013

(Buah/Unit)

Desa/Kelurahan	Negara	Propinsi	Kabupaten
(1)	(2)	(3)	(4)
Ds. Suka Sari	-	✓	✓
Ds. Kutai Donok	-	✓	✓
Ds. Mangkurajo	-	-	✓
Kel. Tes	-	✓	✓
Kel. Taba Anyar	-	✓	✓
Kel. Mubai	-	✓	✓
Ds. Turan Tiging	-	✓	✓
Ds. Manai Blau	-	✓	✓
Kel. Turan Lalang	-	✓	✓
Ds. Tik Jeniak	-	✓	✓

Sumber : Kantor Kecamatan Lebong Selatan
 Source : South Lebong District Office

Tabel 7.4 Jumlah Jembatan dan Jenis Jembatan yang Terdapat Menurut Desa/Kelurahan Kecamatan Lebong Selatan, 2013
Table 7.4 Bridge number and types of bridges by village/wards in South Lebong District, 2013

(Buah/Unit)

Desa/Kelurahan	Jumlah	Jenis Jembatan (Terpanjang)*
(1)	(2)	(3)
Ds. Suka Sari	3	c,f
Ds. Kutai Donok	2	c
Ds. Mangkurajo	2	c
Kel. Tes	5	c,f
Kel. Taba Anyar	2	c
Kel. Mubai	2	c,f
Ds. Turan Tiging	3	c
Ds. Manai Blau	0	-
Kel. Turan Lalang	3	c
Ds. Tik Jeniak	0	-

Ket * a) Beton; b) Kayu; c) Campuran beton dan besi; d) Campuran beton kayu; e) Campuran besai kayu; f) Gantung; g) Lainnya

Sumber : Kantor Kecamatan Lebong Selatan
 Source : South Lebong District Office

Tabel 7.5 Jumlah Jenis Sarana Penunjang Kantor Pos di Kecamatan Lebong Selatan, 2013
Table 7.5 Number of Kind Post Office Material in South Lebong District, 2013

(Buah/Unit)

Uraian <i>Description</i>	Jumlah <i>Total</i>
(1)	(2)
Kantor Pos Cabang	1
Kantor Pos Pembantu	0
Kantor Pos Tambahan	0
Pos Keliling Kota	1
Pos Desa	0
Depot BPM	0
Kotak Pos	0
Pos Sekolah	0
Bis Surat	0
Rumah Pos	0

Sumber : Kantor Pos Cabang Muara Aman
 Source : Post Office of Muara Aman

Tabel 7.6 **Objek Wisata dan Cagar Budaya di Kecamatan Lebong Selatan, 2013**
Table 7.6 Tour Object and Pledge Culture Object in South Lebong District, 2013

(Km)

Uraian <i>Description</i>	Jarak dari Kantor Kecamatan <i>Distance from District Office</i>
(1)	(2)
Danau Tes	1
Danau Lupang	2
Danau Blue	2
Keramat Tik Ukem*	26
Situs Kris Luk 9*	14
Keramat Bingin Kuning/Ki* Pati	14
Tugu Perang Kemerdekaan/Sabo Jepang*	9

**Juga tercatat di Kecamatan Bingin Kuning*

Sumber : Dinas Perhubungan dan Parsenibud Kabupaten Lebong
Source : The Transportation, Culture, art and Tourism Service of Lebong Regency

Tabel 7.7 Jumlah Kelompok Kesenian di Kecamatan Lebong Selatan, 2013
Table 7.7 Number of Art Group in South Lebong District, 2013

(Kelompok/Group)

Uraian <i>Description</i>	Jumlah <i>Total</i>
(1)	(2)
Sanggar	6
Musik	-
Orgen Tunggal	2
Lainnya	-

Sumber : Dinas Perhubungan dan Pansenibud Kabupaten Lebong
Source : The Transportation, Culture, art and Tourism Service of Lebong Regency



BAB

8

KEUANGAN

<http://lebo.com>

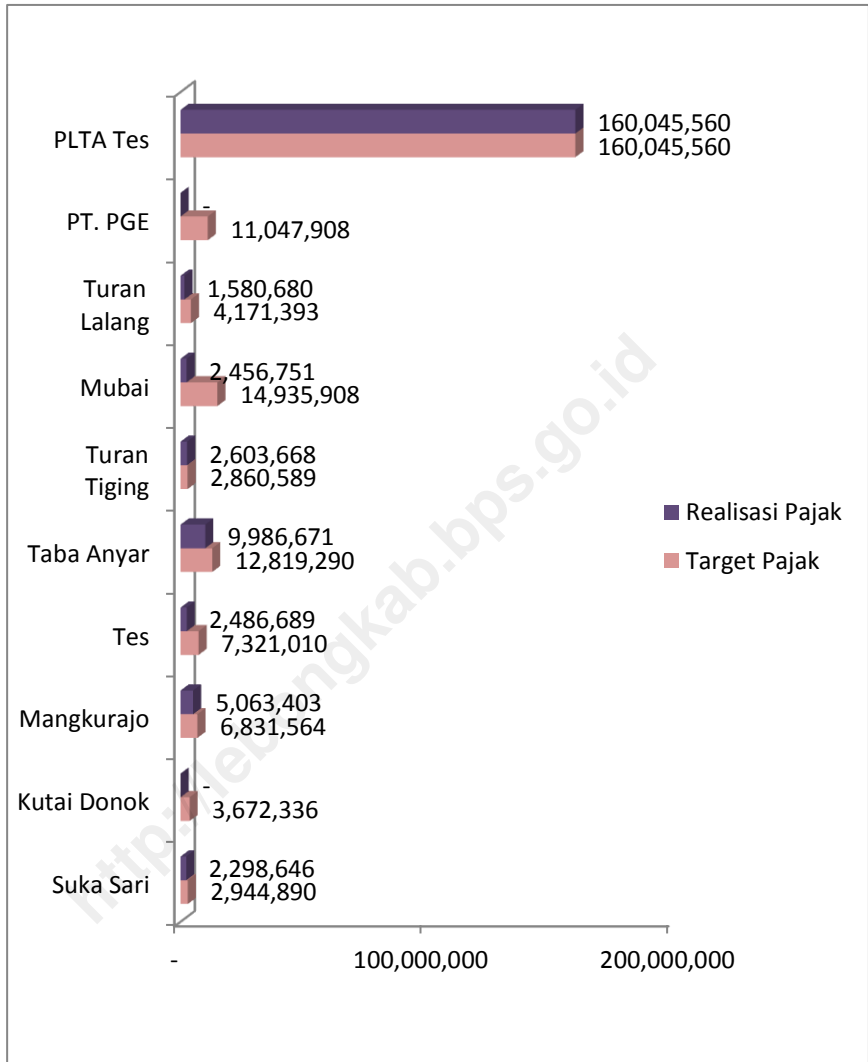
BAB VIII. KEUANGAN

Pajak Bumi dan Bangunan (PBB) merupakan salah satu sumber Pendapatan Asli Daerah (PAD) oleh karena itu masyarakat dan pemerintah daerah harus bekerja sama agar PAD ini dapat teralisasi 100%. Realisasi keseluruhan pembayaran PBB di Kecamatan Lebong Selatan tahun 2013 mencapai 82,29 persen dari target sebesar Rp 226.650.358 dari 4.799 wajib pajak perorangan dan BUMN. Realisasi ini mengalami kenaikan dari tahun sebelumnya yang hanya mencapai 76,01 persen.

Desa Kutai Donok merupakan desa dengan realisasi pajak PBB terendah yaitu 16 persen di tahun 2013, dan desa terbesar persentasenya adalah Desa Tura Tiging yaitu sebesar 91 persen.

Selain pendapatan PBB dari desa/kelurahan PAD Lebong Selatan juga diperoleh dari PT Pertamina Geotermal Energi yang memiliki target pajak sebesar Rp. 11.047.908 dan PLTA Tes yaitu sebesar Rp. 160.045.560. Dari angka realisasi baru PLTA Tes yang telah menyelesaikan kewajibannya terhadap pajak dengan realisasi sebesar 100 persen sedangkan PT Pertamina Geotermal Energi masih 0 persen. Kondisi ini sama halnya dengan kondisi tahun 2012.

Gambar 8.1 Target dan Realisasi Pembayaran Pajak Bumi dan Bangunan (PBB) Kecamatan Lebong Selatan Tahun 2013 (Rp)



Tabel 8.1 Jumlah Wajib Pajak, Target dan Realisasi Pajak Bumi dan Bangunan di Kecamatan Lebong Selatan, 2013

Table Total Duty Tax, Target and Realization of Land and Housing Tax in South Lebong District, 2013

Desa/Kelurahan <i>Village/wards</i>	Wajib Pajak (Orang) <i>Duty Taxes</i>	Target Pajak (Rp) <i>Target Taxes</i>	Realisasi (Rp) <i>Realization</i>
(1)	(2)	(3)	(4)
Ds. Suka Sari	286	2 944 890	2 298 646
Ds. Kutai Donok	386	3 672 336	0
Ds. Mangkurajo	380	6 831 564	5 053 403
Kel. Tes	889	7 321 010	2 486 689
Kel. Taba Anyar	1 016	12 819 290	9 986 671
Ds. Turan Tiging	472	2 860 589	2 603 668
Kel. Mubai	652	14 935 908	2 456 751
Kel. Turan Lalang	718	4 171 303	1 580 680
Ds. Manai Blau*	-	-	-
Ds. Tik Jeniak*	-	-	-

**Data masih tergabung dengan kelurahan induk*

Sumber : Dinas Pendapatan, Pengelolaan Keuangan dan Aset Daerah Kabupaten Lebong

Source : Revenue, Finance and Asset Management Service of Lebong Regency

Tabel 8.2 Target dan Realisasi Pajak Bumi dan Bangunan BUMN di Kecamatan Lebong Selatan, 2013
Table Target and Realization of Land and Housing Tax BUMN in South Lebong District, 2013

(Rp)

Desa/Kelurahan <i>Village/wards</i>	Target Pajak <i>Target Taxes</i>	Realisasi <i>Realization</i>
(1)	(2)	(3)
PT. PGE	11 047 908	0
PLTA Tes	160 045 560	160 045 560

Sumber : Dinas Pendapatan, Pengelolaan Keuangan dan Aset Daerah Kabupaten Lebong
Source Revenue, Finance and Asset Management Service of Lebong Regency

“Kecamatan Lebong Selatan Dalam Angka 2014” merupakan publikasi series tahunan yang menyajikan berbagai fakta statistik hingga keadaan tahun 2013 setingkat Kecamatan. Data statistik kecamatan merupakan data resmi yang dihimpun dari berbagai sumber, dikumpulkan melalui mekanisme sensus, survei, maupun kompilasi produk administrasi. Dengan keseratan informasi tersebut, para perencana, perumus kebijakan, peneliti, dan akademisi dapat menjadikannya sebagai salah satu sumber penting dalam penyediaan data statistik yang faktual, valid dan terpercaya.

DATA

MENCERDASKAN BANGSA



**BADAN PUSAT STATISTIK
KABUPATEN LEBONG**

Jalan Raya Komplek Perkantoran Jalur Dua - Tubei

website: lebongkab.bps.go.id; email: bps1707@bps.go.id