

KATALOG : 1102001.7104023

KECAMATAN MORONGE DALAM ANGKA 2017



**BADAN PUSAT STATISTIK
KABUPATEN KEPULAUAN TALAUD**



**KECAMATAN MORONGE
DALAM ANGKA 2017**

Kecamatan Moronge Dalam Angka 2017

I S S N : 2548-2556
Nomor Publikasi : 71040.1722
Katalog : 1102001.7104023

Ukuran Buku : 14,8 Cm X 21 Cm

Jumlah Halaman : xiv + 96

Naskah :

Badan Pusat Statistik Kabupaten Kepulauan Talaud

Penyunting / Editor :

Badan Pusat Statistik Kabupaten Kepulauan Talaud

Desain Cover :

Seksi Integrasi Pengolahan dan Diseminasi Statistik

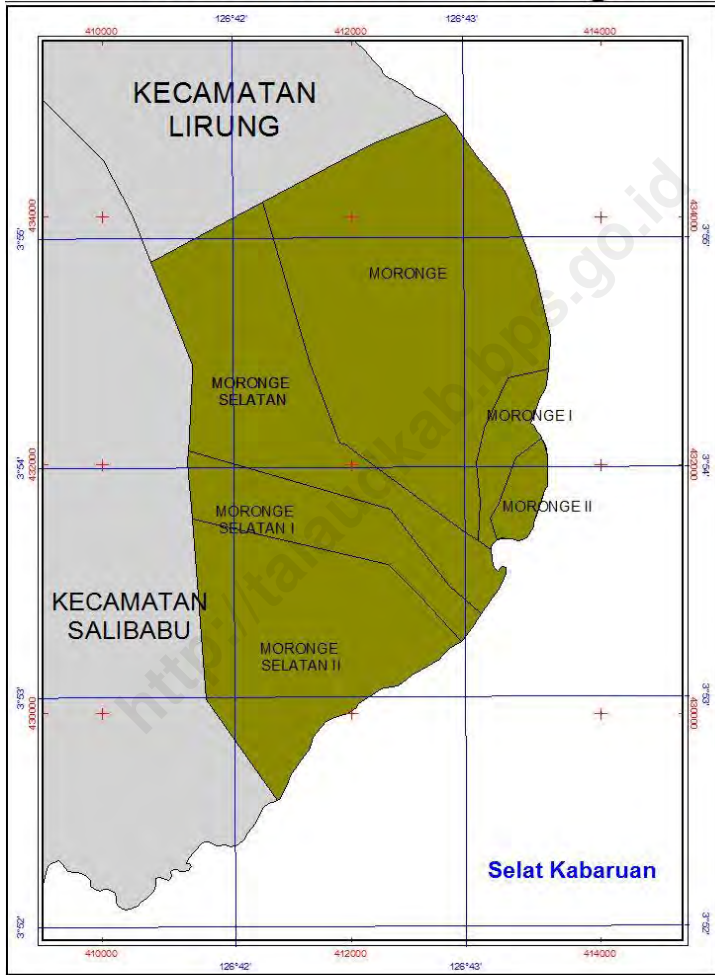
Diterbitkan oleh :

©BPS Kabupaten Kepulauan Talaud

Dicetak oleh :

Dilarang mengumumkan, mendistribusikan, mengomunikasikan, dan/atau menggandakan sebagian atau seluruh isi buku ini untuk tujuan komersial tanpa izin tertulis dari Badan Pusat Statistik

Kecamatan Moronge



0 600 1200 1800 Meters



<http://talaudkab.bps.go.id>

KATA SAMBUTAN

Saya menyambut dengan gembira penerbitan buku Kecamatan Moronge Dalam Angka 2017. Tersedianya data yang akurat sangat membantu dalam perencanaan, pelaksanaan, penyediaan, dan pengawasan pembangunan.

Dengan tersedianya publikasi ini kita akan memiliki inventaris sumber data yang tepat dan sama sebagai potret kecamatan. Oleh karena itu, publikasi ini dapat dimanfaatkan sebagai bagian dari perencanaan secara sistimatis, menyeluruh, dan terpadu.


Saya mengucapkan banyak terimakasih kepada penyusun Publikasi Kecamatan Moronge Dalam Angka 2017 yang telah membantu serta memberikan sumbangan pemikiran dan tenaga, sehingga publikasi ini dapat terselesaikan.

Akhirnya saya mengharapkan agar publikasi ini dapat terwujud secara berkesinambungan sehingga kita senantiasa mempunyai visi dan misi data yang sama, sekaligus dapat diinformasikan kepada masyarakat dan instansi yang memerlukannya.

Semoga buku ini bermanfaat bagi kita semua.

Melonguane, September 2017

Kepala Badan Pusat Statistik
Kabupaten Kepulauan Talaud



Janny Eduard Maliangkay, SE

<http://talaudkab.bps.go.id>

KATA PENGANTAR

Dengan memanjatkan puji syukur kehadiran Allah yang Maha Kuasa, publikasi Kecamatan Moronge Dalam Angka 2017 dapat terselesaikan dengan baik.

Kecamatan Moronge Dalam Angka 2017 adalah publikasi tahunan yang menyajikan dan memberikan gambaran tentang keadaan geografis, ciri-ciri dan keadaan sosial ekonomi penduduk, serta keadaan sosial perekonomian kecamatan.

Buku publikasi ini dapat terwujud berkat kerjasama dan bantuan dari berbagai pihak baik instansi pemerintah maupun swasta. Atas bantuan ini disampaikan penghargaan dan ucapkan terimakasih yang sebesar besarnya.


Pada kesempatan ini diucapkan terimakasih kepada Pemerintahan Kecamatan Moronge atas perhatian serta kerja samanya yang diberikan untuk penerbitan publikasi Kecamatan Moronge Dalam Angka 2017 ini.

Disadari bahwa publikasi ini banyak kekurangannya, saran dan kritik membangun dari berbagai pihak untuk perbaikan publikasi ini sangat kami harapkan.

Semoga penyajian data statistik dalam publikasi ini bermanfaat bagi kita semua.

Moronge, September 2017

Penyusun



Sony J. L. Binilang

<http://talaudkab.bps.go.id>

DAFTAR ISI

Kata Pengantar	vii
Daftar Isi	ix
Daftar Tabel	x
Bab I Keadaan Geografis.....	1
Bab II Pemerintahan	5
Bab III Kependudukan dan Ketenagakerjaan	11
Bab IV Sosial	23
Bab V Pertanian	53
Bab VI Industri	75
Bab VII Perdagangan.....	83
Bab VIII Transportasi	107
Bab IX Keuangan dan Harga	117

DAFTAR TABEL

Tabel	Judul	Halaman
1.1	Letak Geografis Kecamatan Moronge 2016	3
1.2	Luas Desa/Kelurahan di Kecamatan Moronge 2016	4
2.1	Pejabat yang Pernah Memerintah di Kecamatan Moronge	7
2.2	Komposisi Personil Kantor Camat di Kecamatan Moronge 2015	8
2.3	Nama Kepala Desa/Lurah dan Sekertaris Desa/Kelurahan di Kecamatan Moronge 2015	9
2.4	Tipe Desa/Kelurahan, Status dan Jumlah Dusun/Lingkungan di Kecamatan Moronge 2016	10
3.1	Jumlah Penduduk, Luas, dan Kepadatan Penduduk di Kecamatan Moronge 2015	13
3.2	Penduduk Menurut Jenis Kelamin dan Sex Rasio di Kecamatan Moronge 2015	14
3.3	Penduduk Menurut Jenis Kelamin dan Kelompok Umur di Kecamatan Moronge 2015	15
3.4	Jumlah Dusun/Lingkungan, RumahTangga, Penduduk dan Penduduk per RumahTangga di Kecamatan Moronge 2015	16
3.5	Banyaknya Kelahiran, Kematian dan Perpindahan Penduduk di Kecamatan Moronge 2015	17
3.6	Banyaknya Pegawai Negeri Sipil Menurut Golongan di Kecamatan Moronge 2015	18
3.7	Banyaknya Penduduk Menurut Mata Pencaharian di Kecamatan Moronge 2015	19

3.8	Banyaknya Penduduk Menurut Agama dan Kepercayaan di Kecamatan Moronge 2015	21
4.1	Banyaknya TK, Guru, dan Murid di Kecamatan Moronge 2016	25
4.2	Banyaknya SD, Guru, dan Murid di Kecamatan Moronge 2016	26
4.3	Banyaknya Gedung SD, Ruang Kelas, dan Kelas di Kecamatan Moronge 2016	27
4.4	Banyaknya Murid SD Menurut Kelas di Kecamatan Moronge 2016	28
4.5	Banyaknya SMP, Guru, dan Murid di Kecamatan Moronge 2016	29
4.6	Banyaknya Gedung SMP, Ruang Kelas, dan Kelas di Kecamatan Moronge 2016	30
4.7	Banyaknya Murid SMP Menurut Kelas di Kecamatan Moronge 2016	31
4.8	Banyaknya SMA, Guru, dan Murid di Kecamatan Moronge 2016	32
4.9	Banyaknya Gedung SMA, Ruang Kelas, dan Kelas di Kecamatan Moronge 2016	33
4.10	Banyaknya Murid SMA Menurut Kelas di Kecamatan Moronge 2015	34
4.11	Banyaknya Rumah Sakit, Puskesmas, Balai Pengobatan di Kecamatan Moronge 2015	35
4.12	Banyaknya Tenaga Kesehatan di Kecamatan Moronge 2015	36
4.13	Banyaknya Posyandu, Apotik, dan Toko Obat di Kecamatan Moronge 2015	37
4.14	Banyaknya Penderita Penyakit Berdasarkan Jenisnya di Kecamatan Moronge 2011-2015	38
4.15	Hasil Imunisasi di Kecamatan Moronge 2015	39

4.16	Jumlah Target dan Hasil Imunisasi di Kecamatan Moronge 2015	40
4.17	Banyaknya Klinik KB, Tenaga Medis, Tenaga PLKB, dan PUS di Kecamatan Moronge 2015	42
4.18	Banyaknya Akseptor Aktif Menurut Alat Kontrasepsi di Kecamatan Moronge 2015	43
4.19	Banyaknya Pencapaian KB di Kecamatan Moronge 2015	45
4.20	Banyaknya Bangunan Rumah Berdasarkan Jenisnya di Kecamatan Moronge 2015	46
4.21	Banyaknya Tempat Ibadah di Kecamatan Moronge 2015	47
4.22	Banyaknya Kecelakaan dan Korban Lalulintas di Kecamatan Moronge 2016	49
4.23	Jumlah Kriminalitas Menurut Jenis Kasusnya di Kecamatan Moronge 2016	50
4.24	Banyaknya Keluarga Menurut Hasil Pemantauan Keluarga Sejahtera di Kecamatan Moronge 2015	51
5.1	Luas Panen, Produksi, dan Rata-rata Produksi Jagung di Kecamatan Moronge 2015	55
5.2	Luas Panen, Produksi, dan Rata-rata Produksi Ubi Kayu di Kecamatan Moronge 2015	56
5.3	Luas Panen, Produksi, dan Rata-rata Produksi Ubi Jalar di Kecamatan Moronge 2015	57
5.4	Luas Panen, Produksi, dan Rata-rata Produksi Kacang Tanah di Kecamatan Moronge 2015	58
5.5	Luas Panen, Produksi, dan Rata-rata Produksi Sayur-sayuran di Kecamatan Moronge 2015	59
5.6	Banyaknya Pohon Durian, Produksi, dan Produktivitasnya di Kecamatan Moronge 2015	60
5.7	Banyaknya Pohon Mangga, Produksi, dan Produktivitasnya di Kecamatan Moronge 2015	61

5.8	Banyaknya Pohon Langsa, Produksi, dan Produktivitasnya di Kecamatan Moronge 2015	62
5.9	Banyaknya Pohon Jeruk, Produksi, dan Produktivitasnya di Kecamatan Moronge 2015	63
5.10	Banyaknya Pohon Pisang, Produksi, dan Produktivitasnya di Kecamatan Moronge 2015	64
5.11	Luas Areal Perkebunan Rakyat per Jenis Tanaman di Kecamatan Moronge 2015	65
5.12	Produksi Perkebunan Rakyat per Jenis Tanaman di Kecamatan Moronge 2015	66
5.13	Luas Areal Tanaman Kelapa dan Banyaknya Pohon di Kecamatan Moronge 2015	67
5.14	Luas Areal Tanaman Cengkeh dan Banyaknya Pohon di Kecamatan Moronge 2015	69
5.15	Luas Areal Tanaman Pala dan Banyaknya Pohon di Kecamatan Moronge 2015	71
5.16	Banyaknya Populasi Ternak Menurut Jenisnya di Kecamatan Moronge 2015	73
5.17	Banyaknya Populasi Unggas Menurut Jenisnya di Kecamatan Moronge 2015	74
6.1	Banyaknya Usaha Industri Kecil dan Kerajinan Rumah Tangga di Kecamatan Moronge 2015	77
6.2	Banyaknya Pelanggan Aktif Air Minum Menurut Jenis Konsumen di Kecamatan Moronge 2015	79
6.3	Banyaknya Air Minum yang Disalurkan Menurut Jenis Konsumen di Kecamatan Moronge 2015	81
6.4	Banyaknya Pelanggan Listrik Menurut Jenis Pelanggan di Kecamatan Moronge 2015	82
7.1	Banyaknya Pasar, Toko, Warung/Kios, dan Restoran/Rumah Makan di Kecamatan Moronge 2016	85
8.1	Banyaknya Kendaraan Bermotor dan Tidak Bermotor Menurut Jenisnya di Kecamatan Moronge 2015	89

8.2	Banyaknya Sarana Komunikasi di Kecamatan Moronge 2015	91
9.1	Harga Rata-rata Sembilan Bahan Pokok Di Kecamatan Moronge 2015	95

<http://talaudkab.bps.go.id>

KEADAAN GEOGRAFIS

1



<http://talaudkab.bps.go.id>

Tabel : 1.1.

Letak Geografis
Kecamatan Moronge
2016

A. Kecamatan Moronge berbatasan langsung dengan :

Sebelah Utara : Kelurahan Lirung I
Sebelah Timur : Laut Sulawesi
Sebelah Selatan : Kecamatan Salibabu
Sebelah Barat : Desa Balang

B. Jarak Ibukota Kecamatan ke Ibukota Propinsi : 173 Mil

Jarak Ibukota Kecamatan ke Ibukota Kabupaten : 85 km

Jarak Ibukota Kecamatan ke Desa/ Kelurahan : 1,5 km

Moronge	:	Moronge	:	-	Meter
	:	Moronge I	:	100	Meter
	:	Moronge II	:	200	Meter
	:	Moronge Selatan	:	500	Meter
	:	Moronge Selatan I	:	1.000	Meter
	:	Moronge Selatan II	:	1.200	Meter

Tabel : 1.2

Luas Desa/Kelurahan
Kecamatan Moronge
2016

Desa/Kelurahan	Luas (Km ²)	Persentase (%)
[1]	[2]	[3]
1. Moronge	9,38	16,67
2. Moronge I	9,36	16,72
3. Moronge II	9,34	16,69
4. Moronge Selatan	9,36	16,72
5. Moronge Selatan I	9,28	16,58
6. Moronge Selatan II	9,25	16,53
Jumlah	55,97	100

Sumber : Kantor Camat Moronge

PEMERINTAHAN

2



<http://talaudkab.bps.go.id>

Tabel : 2.1. Pejabat yang Pernah Memerintah
Di Kecamatan Moronge

Nama Pejabat	Jabatan	Tahun
[1]	[2]	[3]
1. Elias Man Bee, SPd	Camat	2007-2009
2. Alex. E. Bawelle, SIP	Camat	2010 – 2012
3. Nelson A. Sarempaa, S.E.	Camat	Agustus 2012 - Desember 2012
4. Christian R.J. Dareda, A.Ma.Pd.	Camat	Januari 2013 – September 2014
5. Nelson A. Sarempaa, S.E.	Camat	Oktober 2014 – 2015
6. Samuel H. Mayusip, S.Sos	Camat	2015

Sumber : Seksi Pemerintahan Kantor Camat Moronge

Tabel : 2.2.

Komposisi Personil Kantor Camat
Di Kecamatan Moronge
2015

Nama	Pangkat/ Golongan	Jabatan
[1]	[2]	[3]
1. Sameul H. Mayusip, S.Sos	Penata Tkt. I	Camat
2. Geritji C. Bee, S.H	Penata Tkt. I	Sekretaris Camat
3. Macsi J. Mamarodia	Penata	Kasie PMD
4. Sonya J.R. Kereh	Penata	Kasie PELUM
5. Hortensi Marila	Penata Muda Tkt. I	Kasie Pemerintahan
6. Agustinus S. Rumouw,S.H	Penata Muda Tkt. I	Kasie TRANTIB
7. Fransiskus C. W., S.Kom	Penata Muda Tkt. I	Kasubag Kepegawaian
8. Vera E. Ginto, A.Md.Ts	Pangatur Tkt. I	Staf Fungsional Umum
9. Ajib Ratu Mangaguwi	Pengatur	Staf Fungsional Umum
10. Griet W. Tingginehe	Pengatur	Staf Fungsional Umum
11. Anita Unsong	Pengatur	Staf Fungsional Umum
12. Fredy Binilang	Pengatur	Staf Fungsional Umum
13. Wilhelmus N. Saripada	Pengatur	Staf Fungsional Umum
14. Maria A.J Makarilang	Pengatur Muda Tkt. I	Staf Fungsional Umum
15. Yan H.M. Jura	Pengatur Muda Tkt. I	Staf Fungsional Umum
16. Aleksander Matoneng	Pengatur Muda Tkt. I	Staf Fungsional Umum
17. Getrisia L. Manege	Pengatur Muda Tkt. I	Staf Fungsional Umum
18. Arfan Sem Londo	Pengatur Muda Tkt. I	Staf Fungsional Umum
19. Rosdiana Sarempaa	Pengatur Muda Tkt. I	Staf Fungsional Umum

Sumber : Seksi Pemerintahan Kantor Camat Moronge

Tabel : 2.3. Nama Kepala Desa/Lurah dan Sekretaris Desa/Kelurahan
Di Kecamatan Moronge
2015

Desa/Kelurahan	Nama Kepala Desa/ Lurah	Nama Sekretaris Desa/ Kelurahan
[1]	[2]	[3]
1. Moronge	Frits M.M Lumendek	Richmond Mangore
2. Moronge I	Silas P. Direno	Martha H. Lambi
3. Moronge II	Jantje Marune	Petrus Masarima
4. Moronge Selatan	Daniel S. Taasiringan	Marlene Rompah
5. Moronge Selatan I	Ferdy G.E.Tempo	Yustus Diamanis
6. Moronge Selatan II	Yustin R. Larawo	Mikhel Lomboan

Sumber : Seksi Pemerintahan Kantor Camat Moronge

Tabel : 2.4. Tipe Desa/Kelurahan, Status dan Dusun/Lingkungan
Di Kecamatan Moronge
2016

Desa/Kelurahan	Tipe Desa/ Kelurahan	Status Swadaya/ Swakarya/ Swasembada	Dusun/ Lingkungan
[1]	[2]	[3]	[4]
1. Moronge	Desa	Swadaya	3
2. Moronge I	Desa	Swadaya	3
3. Moronge II	Desa	Swadaya	3
4. Moronge Selatan	Desa	Swadaya	3
5. Moronge Selatan I	Desa	Swadaya	3
6. Moronge Selatan II	Desa	Swadaya	3
Jumlah			18

Sumber : Seksi Pemerintahan Kantor Camat Moronge

PENDUDUK DAN KETENAGAKERJAAN

3



<http://talaudkab.bps.go.id>

Tabel : 3.1. Jumlah Penduduk, Luas, dan Kepadatan Penduduk
Di Kecamatan Moronge
2015

Desa/Kelurahan	Jumlah Penduduk	Luas (Km ²)	Kepadatan (Jiwa/ Km ²)
[1]	[2]	[3]	[4]
1. Moronge	786	9,38	83,79
2. Moronge I	617	9,36	65,92
3. Moronge II	685	9,34	73,34
4. Moronge Selatan	738	9,36	78,85
5. Moronge Selatan I	629	9,28	67,78
6. Moronge Selatan II	712	9,25	76,97
Jumlah	4 167	55,97	74,45

Sumber: Kepala Desa se-Kecamatan Moronge

Tabel : 3.2 Penduduk Menurut Jenis Kelamin dan Sex Rasio
Di Kecamatan Moronge
2015

Desa/Kelurahan	Penduduk		Jumlah	Sex Rasio
	Laki-laki	Perempuan		
[1]	[2]	[3]	[4]	[5]
1. Moronge	399	387	786	103
2. Moronge I	306	311	617	98
3. Moronge II	357	328	685	109
4. Moronge Selatan	361	377	738	96
5. Moronge Selatan I	324	305	629	106
6. Moronge Selatan II	385	327	712	118
Jumlah	2 132	2 035	4 167	105

Sumber : Kepala Desa se-Kecamatan Moronge

Tabel : 3.3. Penduduk Menurut Jenis Kelamin dan Kelompok Umur
Di Kecamatan Moronge
2015

Kelompok Umur	Penduduk		Jumlah
	Laki-laki	Perempuan	
[1]	[2]	[3]	[4]
0 – 4	172	125	297
5 – 9	182	168	350
10 – 14	176	160	336
15 – 19	194	169	363
20 – 24	158	137	295
25 – 29	153	145	298
30 – 34	149	155	304
35 – 39	188	179	367
40 – 44	157	143	300
45 – 49	124	125	249
50 – 54	127	117	244
55 – 59	129	133	262
60 - 64	72	101	173
65 - 69	74	53	127
70 Keatas	84	118	202
Jumlah	2 139	2 028	4 167

Sumber: :Kepala Desa se-Kecamatan Moronge

Tabel : 3.4 Jumlah Dusun/Lingkungan, Rumah Tangga, Penduduk, dan Penduduk per Rumahtangga Di Kecamatan Moronge 2015

Desa/Kelurahan	Lingkungan/ Dusun	Rumah Tangga	Penduduk	Penduduk Per Rumah Tangga
[1]	[2]	[3]	[4]	[5]
1. Moronge	3		786	
2. Moronge I	3		617	
3. Moronge II	3		685	
4. Moronge Selatan	3		738	
5. Moronge Selatan I	3		629	
6. Moronge Selatan II	3		712	
Jumlah	18		4 167	

Sumber: Kepala Desa se-Kecamatan Moronge

Tabel : 3.5 Banyaknya Kelahiran, Kematian, dan Perpindahan Penduduk
Di Kecamatan Moronge
2015

Desa/Kelurahan	Kelahiran	Kematian	Perpindahan	
			Masuk	Keluar
[1]	[2]	[3]	[4]	[5]
1. Moronge	3	8	8	-
2. Moronge I	2	7	4	3
3. Moronge II	8	4	7	5
4. Moronge Selatan	9	3	-	-
5. Moronge Selatan I	-	-	-	-
6. Moronge Selatan II	10	5	4	15
Jumlah	32	27	23	23

Sumber::Kepala Desa se-Kecamatan Moronge

Tabel : 3.6 Banyaknya Pegawai Negeri Sipil Menurut Golongan
Di Kecamatan Moronge
2015

Dinas/Instansi/ Lembaga	IV	III	II	I	Jumlah
[1]	[2]	[3]	[4]	[5]	[6]
1. Kantor Camat	-	7	12	-	19
2. Cab. Diknas	1	1	9	-	11
3. Puskesmas	-	13	7	-	20
4. KUA	-	-	-	-	-
5. Guru	-	-	-	-	-
6. Pelabuhan	-	-	-	-	-
7. MantriTani	-	-	-	-	-
8. PLKB	-	-	-	-	1*

Keterangan : *) Data yang tersedia hanya jumlah tidak pergolongan

Sumber : Kepala Desa se-Kecamatan Moronge

Tabel: 3.7

Banyaknya Penduduk Menurut Mata Pencaharian
Di Kecamatan Moronge
2015

Desa/Kelurahan	Petani	Nelayan	Pedagang	PNS
[1]	[2]	[3]	[4]	[5]
1. Moronge	144	13	2	38
2. Moronge I	147	20	8	30
3. Moronge II	127	13	6	23
4. Moronge Selatan	230	17	11	59
5. Moronge Selatan I	126	17	12	43
6. Moronge Selatan II	154	8	10	48
Jumlah	928	88	49	241

Sumber :Kepala Desa se-Kecamatan Moronge

Tabel : 3.7 Banyaknya Penduduk Menurut Mata Pencaharian
Di Kecamatan Moronge
2016

Desa/Kelurahan	Pegawai Swasta	Lainnya	Lanjutan
			Jumlah
[1]	[6]	[8]	[9]
1. Moronge	5	21	223
2. Moronge I	-	56	261
3. Moronge II	19	-	188
4. Moronge Selatan	9	2	328
5. Moronge Selatan I	8	4	211
6. Moronge Selatan II	4	-	225
Jumlah	45	83	1 436

Sumber::Kepala Desa se-Kecamatan Moronge

Tabel : 3.8 Banyaknya Penduduk Menurut Agama dan Kepercayaan
Di Kecamatan Moronge
2015

Desa/Kelurahan	Kristen	Katolik	Islam	Hindu	Buddha	Jumlah
[1]	[2]	[3]	[4]	[5]	[6]	[7]
1. Moronge	778	1	7	-	-	786
2. Moronge I	611	-	6	-	-	617
3. Moronge II	685	-	-	-	-	685
4. Moronge Selatan	723	10	5	-	-	738
5. Moronge Selatan I	629	-	-	-	-	629
6. Moronge Selatan II	709	3	-	-	-	712
Jumlah	4 135	14	18	-	-	4 167

Sumber : Kepala Desa se-Kecamatan Moronge

<http://talaudkab.bps.go.id>

SOSIAL

4



<http://talaudkab.bps.go.id>

Tabel : 4.1. Banyaknya TK, Guru, dan Murid
Di Kecamatan Moronge
2016

Desa/Kelurahan	Sekolah	Guru	Murid
[1]	[2]	[3]	[4]
1. Moronge	-	-	-
2. Moronge I	-	-	-
3. Moronge II	1	3	35
4. Moronge Selatan	1	2	28
5. Moronge Selatan I	1	1	16
6. Moronge Selatan II	-	-	-
Jumlah	3	6	79
2015	3	9	78

Sumber : Cabang Diknas Kecamatan Moronge

Tabel: 4.2. Banyaknya SD, Guru, dan Murid Di Kecamatan Moronge 2016

Desa/Kelurahan	Sekolah		Guru		Murid	
	Negeri	Swasta	Negeri	Swasta	Negeri	Swasta
[1]	[2]	[3]	[4]	[5]	[6]	[7]
1. Moronge	-	-	-	-	-	-
2. Moronge I	-	-	-	-	-	-
3. Moronge II	1	-	9	-	168	-
4. Moronge Selatan	1	-	11	-	91	-
5. Moronge Selatan I	-	1	-	11	-	86
6. Moronge Selatan II	-	-	-	-	-	-
Jumlah	2	1	20	11	259	86
2015	2	1	26	15	273	95

Sumber Cabang Diknas Kecamatan Moronge

Tabel : 4.3

Banyaknya Gedung SD, Ruang Kelas, dan Kelas
Di Kecamatan Moronge
2016

Desa/Kelurahan	Gedung		Ruang Kelas		Rombongan Kelas	
	Negeri	Swasta	Negeri	Swasta	Negeri	Swasta
[1]	[2]	[3]	[4]	[5]	[6]	[7]
1. Moronge	-	-	-	-	-	-
2. Moronge I	-	-	-	-	-	-
3. Moronge II	1	-	8	-	8	-
4. Moronge Selatan	1	-	6	-	6	-
5. Moronge Selatan I	-	1	-	6	-	6
6. Moronge Selatan II	-	-	-	-	-	-
Jumlah	2	1	14	6	14	6
2015	2	1	14	6	14	6

Sumber : Cabang Diknas Kecamatan Moronge

Tabel : 4.4

Banyaknya Murid SD Menurut Kelas
Di Kecamatan Moronge
2016

Desa/Kelurahan	Kelas						Jumlah
	I	II	III	IV	V	VI	
[1]	[2]	[3]	[4]	[5]	[6]	[7]	[8]
1. Moronge	-	-	-	-	-	-	-
2. Moronge I	-	-	-	-	-	-	-
3. Moronge II	29	33	25	24	24	33	168
4. Moronge Selatan	12	19	13	22	10	15	91
5. Moronge Selatan I	17	7	16	15	12	19	86
6. Moronge Selatan II	-	-	-	-	-	-	-
Jumlah	58	59	54	61	46	67	345
2015	62	60	60	46	68	62	358

Sumber : Cabang Diknas Kecamatan Moronge

Tabel : 4.5

Banyaknya SMP, Guru, dan Murid
Di Kecamatan Moronge
2016

Desa/Kelurahan	Sekolah		Guru		Murid	
	Negeri	Swasta	Negeri	Swasta	Negeri	Swasta
[1]	[2]	[3]	[4]	[5]	[6]	[7]
1. Moronge	-	-	-	-	-	-
2. Moronge I	-	-	-	-	-	-
3. Moronge II	-	-	-	-	-	-
4. Moronge Selatan	-	-	-	-	-	-
5. Moronge Selatan I	1	-	20	-	211	-
6. Moronge Selatan II	-	-	-	-	-	-
Jumlah	1	-	-	-	211	-
2015	1	-	21	-	221	-

Sumber : Cabang Diknas Kecamatan Moronge

Tabel : 4.6 Banyaknya Gedung SMP, Ruang Kelas, dan Kelas
Di Kecamatan Moronge
2016

Desa/Kelurahan	Gedung		Ruang Kelas		Rombongan Kelas	
	Negeri	Swasta	Negeri	Swasta	Negeri	Swasta
[1]	[2]	[3]	[4]	[5]	[6]	[7]
1. Moronge	-	-	-	-	-	-
2. Moronge I	-	-	-	-	-	-
3. Moronge II	-	-	-	-	-	-
4. Moronge Selatan	-	-	-	-	-	-
5. Moronge Selatan I	1	-	10	-	10	-
6. Moronge Selatan II	-	-	-	-	-	-
Jumlah	1	-	10	-	10	-
2015	1	-	10	-	10	-

Sumber : Cabang Diknas Kecamatan Moronge

Tabel : 4.7

Banyaknya Murid SMP Menurut Kelas
Di Kecamatan Moronge
2016

Desa/Kelurahan	Kelas			Jumlah
	I	II	III	
[1]	[2]	[3]	[4]	[5]
1. Moronge	-	-	-	-
2. Moronge I	-	-	-	-
3. Moronge II	-	-	-	-
4. Moronge Selatan	-	-	-	-
5. Moronge Selatan I	62	69	80	211
6. Moronge Selatan II	-	-	-	-
Jumlah	62	69	80	211

Sumber : Cabang Diknas Kecamatan Moronge

Tabel : 4.8

Banyaknya SMA, Guru, dan Murid
Di Kecamatan Moronge
2016

Desa/Kelurahan	Sekolah		Guru		Murid	
	Negeri	Swasta	Negeri	Swasta	Negeri	Swasta
[1]	[2]	[3]	[4]	[5]	[6]	[7]
1. Moronge	-	-	-	-	-	-
2. Moronge I	-	-	-	-	-	-
3. Moronge II	-	-	-	-	-	-
4. Moronge Selatan	-	-	-	-	-	-
5. Moronge Selatan I	1	-	5	-	113	-
6. Moronge Selatan II	-	-	-	-	-	-
Jumlah	1	-	5	-	113	-

Sumber : Cabang Diknas Kecamatan Moronge

Tabel : 4.9 Banyaknya Gedung SMA, Ruang Kelas, dan Kelas
Di Kecamatan Moronge
2016

Desa/Kelurahan	Gedung		Ruang Kelas		Rombongan Kelas	
	Negeri	Swasta	Negeri	Swasta	Negeri	Swasta
[1]	[2]	[3]	[4]	[5]	[6]	[7]
1. Moronge	-	-	-	-	-	-
2. Moronge I	-	-	-	-	-	-
3. Moronge II	-	-	-	-	-	-
4. Moronge Selatan	-	-	-	-	-	-
5. Moronge Selatan I	1	-	5	-	5	-
6. Moronge Selatan II	-	-	-	-	-	-
Jumlah	1	-	5	-	5	-

Sumber : Cabang Diknas Kecamatan Moronge

Tabel : 4.10

Banyaknya Murid SMA Menurut Kelas
Di Kecamatan Moronge
2015

Desa/Kelurahan	Kelas			Jumlah
	I	II	III	
[1]	[2]	[3]	[4]	[5]
1. Moronge	-	-	-	-
2. Moronge I	-	-	-	-
3. Moronge II	-	-	-	-
4. Moronge Selatan	-	-	-	-
5. Moronge Selatan I	50	63	-	113
6. Moronge Selatan II	-	-	-	-
Jumlah	50	63	-	113

Sumber : Cabang Diknas Kecamatan Moronge

Tabel : 4.11 Banyaknya Rumah Sakit, Puskesmas, dan Balai Pengobatan Di Kecamatan Moronge 2015

Desa/Kelurahan	Rumah Sakit	Puskesmas			Balai Pengobatan		
		Umum	Pem bantu	Keliling	Umum	KKIA	Lainnya
[1]	[2]	[3]	[4]	[5]	[6]	[7]	[8]
1. Moronge	-	-	1	-	-	-	-
2. Moronge I	-	-	-	-	-	-	-
3. Moronge II	-	-	-	-	-	-	-
4. Moronge Selatan	-	-	1	-	-	1	-
5. Moronge Selatan I	-	-	-	-	-	-	-
6. Moronge Selatan II	-	-	-	1	-	-	-
Jumlah	-	-	2	1	-	1	-

Sumber : Puskesmas Kecamatan Moronge

Tabel : 4.12

Banyaknya Tenaga Kesehatan
Di Kecamatan Moronge
2015

Desa/Kelurahan	Dokter	Dokter Gigi	Apoteker	Sarjana Kesehatan	Paramedis	Non Paramedis
[1]	[2]	[3]	[4]	[5]	[6]	[7]
1. Moronge	-	-	-	-	2	-
2. Moronge I	-	-	-	-	-	-
3. Moronge II	-	-	-	-	1	-
4. Moronge Selatan	1	-	-	-	3	-
5. Moronge Selatan I	-	-	-	1	3	-
6. Moronge Selatan II	-	-	-	-	2	-
Jumlah	1	-	-	1	11	-

Sumber : Puskesmas Kecamatan Moronge

Tabel : 4.13

Banyaknya Posyandu, Apotik, dan Toko Obat
Di Kecamatan Moronge
2015

Desa/Kelurahan	Posyandu	Apotik	Toko Obat
[1]	[2]	[3]	[4]
1. Moronge	2	1	-
2. Moronge I	2	-	-
3. Moronge II	1	-	-
4. Moronge Selatan	2	-	1
5. Moronge Selatan I	1	-	-
6. Moronge Selatan II	2	-	-
Jumlah	10	1	1

Sumber : Puskesmas Kecamatan Moronge

Tabel : 4.14 Banyaknya Penderita Penyakit Berdasarkan Jenisnya
Di Kecamatan Moronge
2011- 2015

Jenis Penyakit	2011	2012	2013	2014	2015
[1]	[3]	[4]	[5]	[6]	(7)
1. TBC	-	-	-	-	4
2. Sipilis	-	-	-	-	-
3. Gonorrhoe	-	-	-	-	-
4. Kusta	-	-	-	-	4
5. Tipus	-	-	-	-	-
6. Tetanus	-	-	-	-	-
7. Difteri	-	-	-	-	-
8. Campak	3	68	-	*	-
9. Batuk Rejang	-	-	-	-	-
10. Lumpuh Anak	-	-	-	-	-
11. Kolera	-	-	-	-	-
12. Rabies	4	-	-	*	-
13. Dermatitis	-	34	35	*	88
14. Cacar Air	-	-	-	-	1
15. Rheumatik	-	-	-	-	156
16. Alergi	-	7	5	*	23
17. Malaria	32	3	-	-	-
18. Diare	85	11	-	-	22
19. Ispa	-	434	-	-	343
20. Hypertensi	-	74	71	*	119
21. Gastritis	-	50	65	*	136
Jumlah	124	681	176	*	896

Sumber : Puskesmas Kecamatan Moronge

Tabel : 4.15

Hasil Imunisasi
Di Kecamatan Moronge
2015

Desa/Kelurahan	BCG	DPT	Polio	Campak
[1]	[2]	[3]	[4]	[5]
1. Moronge	1	8	9	5
2. Moronge I	4	12	16	3
3. Moronge II	14	36	50	12
4. Moronge Selatan	15	40	55	11
5. Moronge Selatan I	11	28	39	10
6. Moronge Selatan II	13	49	62	16
Jumlah	58	173	231	57

Sumber : Puskesmas Kecamatan Moronge

Tabel : 4.16

Jumlah Target dan Hasil Imunisasi
Di Kecamatan Moronge
2015

Desa/Kelurahan	TFH Ibu Hamil			TT Anak		
	Target	Hasil		Target	Hasil	
		I	II		I	II
[1]	[2]	[3]	[4]	[5]	[6]	[7]
1. Moronge	13	5	6	-	-	-
2. Moronge I	11	4	5	-	-	-
3. Moronge II	10	14	18	-	-	-
4. Moronge Selatan	12	15	18	-	-	-
5. Moronge Selatan I	11	4	8	-	-	-
6. Moronge Selatan II	11	10	14	-	-	-
Jumlah	68	52	69	-	-	-

Sumber : Puskesmas Kecamatan Moronge

Tabel : 4.16

Jumlah Target dan Hasil Imunisasi
Di Kecamatan Moronge
2015

Lanjutan

Desa/Kelurahan	DT Anak			TT WUS		
	Target	Hasil		Target	Hasil	
		I	II		I	II
[1]	[8]	[9]	[10]	[11]	[12]	[13]
1. Moronge	-	-	-	156	2	-
2. Moronge I	-	-	-	134	2	-
3. Moronge II	-	-	-	127	1	-
4. Moronge Selatan	-	-	-	150	10	-
5. Moronge Selatan I	-	-	-	134	2	-
6. Moronge Selatan II	-	-	-	137	1	-
Jumlah	-	-	-	838	18	-

Sumber : Puskesmas Kecamatan Moronge

Tabel : 4.17 Banyaknya Klinik KB, Tenaga Medis, Tenaga PLKB, dan PUS Di Kecamatan Moronge 2015

Desa/Kelurahan	Klinik KB	Tenaga Medis		Tenaga PLKB		PUS
		Medis	Paramedis	Medis	Paramedis	
[1]	[2]	[3]	[4]	[5]	[6]	[7]
1. Moronge	-	-	2	-	-	147
2. Moronge I	-	-	-	-	-	96
3. Moronge II	-	-	2	-	-	132
4. Moronge Selatan	-	1	3	-	-	120
5. Moronge Selatan I	-	-	3	-	-	89
6. Moronge Selatan II	1	-	2	-	-	198
Jumlah	1	1	12	-	-	782

Sumber : Puskesmas Kecamatan Moronge

Tabel : 4.18 Banyaknya Akseptor Aktif Menurut Alat Kontrasepsi
Di Kecamatan Moronge
2015

Desa/Kelurahan	IUD	Pil	Kondom	Suntik
[1]	[2]	[3]	[4]	[5]
1. Moronge	7	3	1	12
2. Moronge I	2	-	-	18
3. Moronge II	1	11	1	40
4. Moronge Selatan	-	1	1	37
5. Moronge Selatan I	3	6	1	24
6. Moronge Selatan II	3	-	-	17
Jumlah	16	21	4	148

Sumber : Puskesmas Kecamatan Moronge

Tabel : 4.18 Banyaknya Akseptor Aktif Menurut Alat Kontrasepsi
Di Kecamatan Moronge
2015

Lanjutan

Desa/Kelurahan	IMPL	Intraval	MO	Jumlah
[1]	[6]	[7]	[8]	[9]
1. Moronge	28	-	-	51
2. Moronge I	14	-	-	34
3. Moronge II	34	-	-	87
4. Moronge Selatan	40	-	-	79
5. Moronge Selatan I	25	-	-	59
6. Moronge Selatan II	29	-	-	49
Jumlah	170	-	-	359

Sumber : Puskesmas Kecamatan Moronge

Tabel : 4.19

Banyaknya Pencapaian KB
Di Kecamatan Moronge
2015

Bulan	IUD	Pil	Kondom	Suntik
[1]	[2]	[3]	[4]	[5]
1. Januari	-	-	-	2
2. Februari	1	-	1	3
3. Maret	-	-	-	2
4. April	-	1	1	1
5. Mei	-	-	-	1
6. Juni	-	-	-	-
7. Juli	-	-	1	-
8. Agustus	-	-	-	1
9. September	-	1	-	1
10. Oktober	-	-	-	1
11. November	4	1	1	-
12. Desember	-	-	-	-
Jumlah	5	3	4	12

Sumber : PLKB Kecamatan Moronge

Tabel : 4.20 Banyaknya Bangunan Rumah Berdasarkan Jenisnya
Di Kecamatan Moronge
2015

Desa/Kelurahan	Rumah Permanen	Rumah Semi Permanen	Rumah Kayu	Rumah Bambu (Lainnya)
[1]	[2]	[3]	[4]	[5]
1. Moronge	12	139	18	-
2. Moronge I	15	85	20	-
3. Moronge II	10	123	17	-
4. Moronge Selatan	*	*	*	-
5. Moronge Selatan I	*	*	*	-
6. Moronge Selatan II	13	160	13	-
Jumlah	50	507	68	-
2014	78	282	38	-

Sumber : Kepala Desa se-Kecamatan Moronge

Tabel : 4.21

Banyaknya Tempat Ibadah
Di Kecamatan Moronge
2015

Desa/Kelurahan	Gereja	Pura	Vihara
[1]	[2]	[3]	[4]
1. Moronge	3	-	-
2. Moronge I	-	-	-
3. Moronge II	1	-	-
4. Moronge Selatan	3	-	-
5. Moronge Selatan I	2	-	-
6. Moronge Selatan II	2	-	-
Jumlah	11	-	-
2014	12	-	-

Sumber : Kepala Desa se-Kecamatan Moronge

Tabel : 4.21

Banyaknya Tempat Ibadah
Di Kecamatan Moronge
2016

Lanjutan

Desa/Kelurahan	Masjid	Mushalla	Langgar
[1]	[5]	[6]	[7]
1. Moronge	-	-	-
2. Moronge I	-	-	-
3. Moronge II	-	-	-
4. Moronge Selatan	-	-	-
5. Moronge Selatan I	-	-	-
6. Moronge Selatan II	-	-	-
Jumlah	-	-	-
2014	-	-	-

Sumber : Kepala Desa se-Kecamatan Moronge

Tabel : 4.22 Banyaknya Kecelakaan dan Korban Lalulintas
 Di Kecamatan Moronge
 2016

Bulan	Jumlah Kecelakaan	Korban Mati	Luka Berat	Luka Ringan	Perkiraan Kerugian
[1]	[2]	[3]	[4]	[5]	[6]
1. Januari	-	-	-	-	-
2. Februari	-	-	-	-	-
3. Maret	-	-	-	-	-
4. April	-	-	-	-	-
5. Mei	-	-	-	-	-
6. Juni	-	-	-	-	-
7. Juli	-	-	-	-	-
8. Agustus	-	-	-	-	-
9. September	-	-	-	-	-
10. Oktober	-	-	-	-	-
11. November	-	-	-	-	-
12. Desember	-	-	-	-	-
Jumlah	-	-	-	-	-

Sumber : Polsek Kecamatan Moronge

Tabel : 4.23 Jumlah Kriminalitas Menurut Jenis Kasusnya
Di Kecamatan Moronge
2016

Jenis Kriminalitas	2011	2012	2013	2014	2015	2016
[1]	[2]	[3]	[4]	[5]	[6]	[7]
1. Pencurian	-	-	-	-	-	7
2. Penipuan	-	-	-	-	-	1
3. Penganiayaan	-	-	-	-	-	5
4. Pembunuhan	-	-	-	-	-	-
5. Pemerksaan	-	-	-	-	-	-
6. Kerusuhan	-	-	-	-	-	-
7. Penghinaan	-	-	-	-	-	-
8. KDRT	-	-	-	-	-	4
9. Cabul	-	-	-	-	-	2
10. Zinah	-	-	-	-	-	-
11. Ancaman	-	-	-	-	-	1
12. Penggelapan	-	-	-	-	-	2
Jumlah	-	-	-	-	-	22

Sumber : Pospol Kecamatan Moronge

Tabel : 4.24 Banyaknya Keluarga Menurut Hasil Pemantauan Keluarga Sejahtera Di Kecamatan Moronge 2015

Desa/Kelurahan	Pra Sejahtera	
	Alasan Ekonomi	Bukan Alasan Ekonomi
[1]	[2]	[3]
1. Moronge	20	-
2. Moronge I	-	-
3. Moronge II	-	-
4. Moronge Selatan	8	-
5. Moronge Selatan I	-	-
6. Moronge Selatan II	12	-
Jumlah	40	-

Sumber : Kepala Desa se-Kecamatan Moronge

Tabel : 4.24 Banyaknya Keluarga Menurut Hasil Pemantauan Keluarga Sejahtera Di Kecamatan Moronge 2016

Lanjutan

Desa/Kelurahan	Keluarga Sejahtera			
	I	II	III	III Plus
[1]	[4]	[5]	[6]	[7]
1. Moronge	-	-	-	-
2. Moronge I	-	-	-	-
3. Moronge II	-	-	-	-
4. Moronge Selatan	-	-	-	-
5. Moronge Selatan I	-	-	-	-
6. Moronge Selatan II	-	-	-	-
Jumlah	-	-	-	-

Sumber : Kepala Desa se-Kecamatan Moronge

PERTANIAN

5



<http://talaudkab.bps.go.id>

Tabel : 5 1 Luas Panen, Produksi, dan Rata-Rata Produksi Jagung
Di Kecamatan Moronge
2011 - 2015

Desa/Kelurahan	Luas Panen (Ha)	Produksi (Ton)	Rata-Rata Produksi (Ton/Ha)
[1]	[2]	[3]	[4]
1. Moronge	2,5	4,75	1,9
2. Moronge I	2	3,8	1,9
3. Moronge II	3	5,7	1,9
4. Moronge Selatan	2,4	5,04	2,1
5. Moronge Selatan I	3,5	6,51	1,86
6. Moronge Selatan II	5	15	3
Jumlah	18,4	40,8	2,22
2014	25,3	95,13	3,76
2013	21,90	48,50	2,21
2012	18,4	40,8	2,22
2011	7	2,35	0,34

Sumber : Cabang Dinas Pertanian Kecamatan Moronge

Tabel : 5 2 Luas Panen, Produksi, dan Rata-Rata Produksi Ubi Kayu
Di Kecamatan Moronge
2011 - 2015

Desa/Kelurahan	Luas Panen (Ha)	Produksi (Ton)	Rata-Rata Produksi (Ton/Ha)
[1]	[2]	[3]	[4]
1. Moronge	6	9	1,5
2. Moronge I	5	7,5	1,5
3. Moronge II	6,4	9,6	1,5
4. Moronge Selatan	4	6	1,5
5. Moronge Selatan I	6,1	9,15	1,5
6. Moronge Selatan II	8,2	12,3	1,5
Jumlah	35,7	53,55	1,5
2014	39,7	59,55	1,5
2013	37,90	51,85	1,37
2012	31,5	47,25	1,5
2011	22,1	32,9	1,5

Sumber : Cabang Dinas Pertanian Kecamatan Moronge

Tabel : 5 3 Luas Panen, Produksi, dan Rata-Rata Produksi Ubi Jalar Di Kecamatan Moronge 2011 – 2015

Desa/Kelurahan	Luas Panen (Ha)	Produksi (Ton)	Rata-Rata Produksi (Ton/Ha)
[1]	[2]	[3]	[4]
1. Moronge	3,75	5,63	1,5
2. Moronge I	4,2	6,3	1,5
3. Moronge II	2,6	3,9	1,5
4. Moronge Selatan	4,25	6,38	1,5
5. Moronge Selatan I	5,5	8,25	1,5
6. Moronge Selatan II	6,75	10,13	1,5
Jumlah	27,05	40,39	1,5
2014	29,32	43,97	1,5
2013	28,57	47,55	1,66
2012	27,05	40,59	1,5
2011	7,8	9,36	1,20

Sumber : Cabang Dinas Pertanian Kecamatan Moronge

Tabel : 5 4 Luas Panen, Produksi, dan Rata-Rata Produksi Kacang Tanah Di Kecamatan Moronge 2011 – 2015

Desa/Kelurahan	Luas Panen (Ha)	Produksi (Ton)	Rata-Rata Produksi (Ton/Ha)
[1]	[2]	[3]	[4]
1. Moronge	1,25	1,25	1
2. Moronge I	1,25	1,25	1
3. Moronge II	1	1	1
4. Moronge Selatan	1,6	1,6	1
5. Moronge Selatan I	1,25	1,25	1
6. Moronge Selatan II	2,5	2,5	1
Jumlah	8,85	8,85	1
2014	10,05	19,04	1,9
2013	8,75	12,40	1,42
2012	*	*	*
2011	1 55	1 550	6

Sumber : Cabang Dinas Pertanian Kecamatan Moronge
 *data tidak tersedia

Tabel : 5 5 Luas Panen, Produksi, dan Rata-Rata Produksi Sayur-
sayuran
Di Kecamatan Moronge
2011 – 2015

Desa/Kelurahan	Luas Panen (Ha)	Produksi (Ton)	Rata-Rata Produksi (Ton/Ha)
[1]	[2]	[3]	[4]
1. Moronge	1,5	1,2	0,8
2. Moronge I	1,5	1,2	0,8
3. Moronge II	1,75	1,4	0,8
4. Moronge Selatan	1,8	1,44	0,8
5. Moronge Selatan I	1,5	1,2	0,8
6. Moronge Selatan II	3	2,4	0,8
Jumlah	11,05	8,84	0,8
2014	21,8	47,28	2,16
2013	18,10	20,26	1,12
2012	*	*	*
2011	10 05	8 04	4 800

Sumber : Cabang Dinas Pertanian Kecamatan Moronge
*data tidak tersedia

Tabel : 5 6 Banyaknya Pohon Durian, Produksi, dan Produktivitasnya Di Kecamatan Moronge 2011 – 2015

Desa/Kelurahan	Banyaknya Pohon	Produksi (Ton)	Produktivitas (Ton)
[1]	[2]	[3]	[4]
1. Moronge	27	40,5	1,5
2. Moronge I	19	28,5	1,5
3. Moronge II	14	21	1,5
4. Moronge Selatan	28	42	1,5
5. Moronge Selatan I	18	27	1,5
6. Moronge Selatan II	29	41,5	1,43
Jumlah	135	200,5	1,48
2014	95	-	-
2013	44,00	-	-
2012	*	*	*
2011	36	54	9

Sumber : Cabang Dinas Pertanian Kecamatan Moronge
 *data tidak tersedia

Tabel : 5 7 Banyaknya Pohon Mangga, Produksi, dan Produktivitasnya Di Kecamatan Moronge 2011 - 2015

Desa/Kelurahan	Banyaknya Pohon	Produksi (Ton)	Produktivitas (Ton)
[1]	[2]	[3]	[4]
1. Moronge	37	37	1
2. Moronge I	25	25	1
3. Moronge II	18	18	1
4. Moronge Selatan	23	23	1
5. Moronge Selatan I	19	19	1
6. Moronge Selatan II	43	43	1
Jumlah	165	165	1
2014	47	-	-
2013	58,00	-	-
2012	*	*	*
2011	94	94	6

Sumber : Cabang Dinas Pertanian Kecamatan Moronge
*data tidak tersedia

Tabel : 5 8 Banyaknya Pohon Langsa, Produksi, dan Produktivitasnya Di Kecamatan Moronge 2011 - 2015

Desa/Kelurahan	Banyaknya Pohon	Produksi (Ton)	Produktivitas (Ton)
[1]	[2]	[3]	[4]
1. Moronge	50	15	1
2. Moronge I	25	18	1
3. Moronge II	40	10	1
4. Moronge Selatan	35	15	1
5. Moronge Selatan I	45	6	1
6. Moronge Selatan II	56	30	1
Jumlah	251	94	6
2014	26	-	-
2013	24,00	-	-
2012	*	*	*
2011	48	-	-

Sumber : Cabang Dinas Pertanian Kecamatan Moronge

*data tidak tersedia

Tabel : 5 9 Banyaknya Pohon Jeruk, Produksi, dan Produktivitasnya
Di Kecamatan Moronge
2011 - 2015

Desa/Kelurahan	Banyaknya Pohon	Produksi (Ton)	Produktivitas (Ton)
[1]	[2]	[3]	[4]
1. Moronge	17	-	-
2. Moronge I	10	-	-
3. Moronge II	8	-	-
4. Moronge Selatan	25	-	-
5. Moronge Selatan I	9	-	-
6. Moronge Selatan II	22	-	-
Jumlah	91	-	-
2014	56	-	-
2013	54	-	-
2012	*	*	*
2011	70	-	-

Sumber : Cabang Dinas Pertanian Kecamatan Moronge

*data tidak tersedia

Tabel : 5
10 Banyaknya Pohon Pisang, Produksi, dan Produktivitasnya
Di Kecamatan Moronge
2011 – 2015

Desa/Kelurahan	Banyaknya Rumpun	Produksi (Ton)	Produktivitas (Ton)
[1]	[2]	[3]	[4]
1. Moronge	1400	9	1,5
2. Moronge I	1120	7,25	1,5
3. Moronge II	910	5,1	1,5
4. Moronge Selatan	1250	7,5	1,5
5. Moronge Selatan I	1125	8,2	1,5
6. Moronge Selatan II	1130	8	1,5
Jumlah	6 935	45,05	1,5
2014	9 715	56,18	0,8
2013	9 298	52,35	0,04
2012	*	*	*
2011	6 935	48 05	0 8

Sumber : Cabang Dinas Pertanian Kecamatan Moronge

*data tidak tersedia

Tabel : 5
11

Luas Areal Perkebunan Rakyat per Jenis Tanaman
Di Kecamatan Moronge
2011 - 2015

Desa/Kelurahan	Sagu (Ha)	Kelapa (Ha)	Cengkeh (Ha)	Pala (Ha)	Kopi (Ha)	Kakao (Ha)
[1]	[2]	[3]	[4]	[5]	[6]	[7]
1. Moronge	-	105,5	16,7	100,7 5	-	-
2. Moronge I	-	110,35	17,9	202,7 5	-	-
3. Moronge II	-	95,82	16	75	-	-
4. Moronge Selatan	-	98,45	25,25	100,2 5	-	-
5. Moronge Selatan I	-	75,95	27	95,5	-	-
6. Moronge Selatan II	-	90,1	27,8	100,9	-	-
Jumlah	-	576,17	130,65	675,1 5	-	-
2014	-	524,44	120,65	495	-	-
2013	-	557,20	123,15	516,2 0	1,00	1,50
2012	-	519,40	113,35	488,9 0	-	-
2011	-	990 05	120 30	398	-	-

Sumber : Cabang Dinas Pertanian Kecamatan Moronge

Tabel : 5
12

Produksi Perkebunan Rakyat per Jenis Tanaman
Di Kecamatan Moronge
2011 – 2015

Desa/Kelurahan	Sagu (Ton)	Kelapa (Ton)	Cengkeh (Ton)	Pala (Ton)	Kopi (Ton)	Kakao (Ton)
[1]	[2]	[3]	[4]	[5]	[6]	[7]
1. Moronge	-	50,396	3,875	7,819	-	-
2. Moronge I	-	55,372	3,3	11,048	-	-
3. Moronge II	-	49,802	2,754	25,413	-	-
4. Moronge Selatan	-	47,390	2,07	49,558	-	-
5. Moronge Selatan I	-	47,223	1,657	6,808	-	-
6. Moronge Selatan II	-	44,123	1,835	50,209	-	-
Jumlah	-	294,306	17,148	150,855	-	-
2014	-	535 121	30 303	290 846	-	-
2013	-	526 791,00	33 317,20	287 846,00	-	-
2012	*	*	*	*	*	*
2011	-	271 545	11 15	143 74	-	-

Sumber : Cabang Dinas Pertanian Kecamatan Moronge
*data tidak tersedia

Tabel : 5
13

Luas Areal Tanaman Kelapa dan Banyaknya Pohon
Di Kecamatan Moronge
2011 - 2015

Desa/Kelurahan	Luas Areal (Ha)			Jumlah
	BM	M	TM	
[1]	[2]	[3]	[4]	[5]
1. Moronge	1,4	10,1	1,2	12,7
2. Moronge I	3,3	8,9	1,7	13,9
3. Moronge II	2,7	7,8	1,6	12,1
4. Moronge Selatan	3,2	12,6	2,1	17,9
5. Moronge Selatan I	4,2	15,5	1,4	21,1
6. Moronge Selatan II	5,5	13	1,35	19,85
Jumlah	20,3	67,9	9,35	97,55
2014	27,32	434,47	37,8	499,59
2013	26,25	502,50	36,60	565,35
2012	19,7	469,2	30,5	519,4
2011	83,22	721,65	41,45	846,32

Keterangan :

BM : Belum Menghasilkan
M : Menghasilkan
TM : Tidak Menghasilkan

Sumber : Cabang Dinas Pertanian Kecamatan Moronge

Tabel : 5
13

Luas Areal Tanaman Kelapa dan Banyaknya Pohon
Di Kecamatan Moronge
2011 – 2015

Lanjutan

Desa/Kelurahan	Banyaknya Pohon			Jumlah
	BM	M	TM	
[1]	[6]	[7]	[8]	[9]
1. Moronge	500	12 545	1 195	15 240
2. Moronge I	525	12 612	815	13 952
3. Moronge II	605	11 037	760	12 402
4. Moronge Selatan	375	10 940	500	11 815
5. Moronge Selatan I	245	8 060	380	8 685
6. Moronge Selatan II	369	10 185	425	10 079
Jumlah	2 619	65 379	4 075	72 073
2014	3 269	80 116	5 117	88 502
2013	3 269	80 116	5 117	88 502
2012	3 119	70 379	4 575	78 073
2011	799	10 778	426	12 003

Keterangan :

BM : Belum Menghasilkan
M : Menghasilkan
TM : Tidak Menghasilkan

Sumber : Cabang Dinas Pertanian Kecamatan Moronge

Tabel : 5
14

Luas Areal Tanaman Cengkeh dan Banyaknya Pohon
Di Kecamatan Moronge
2011 - 2015

Desa/Kelurahan	Luas Areal (Ha)			Jumlah
	BM	M	TM	
[1]	[2]	[3]	[4]	[5]
1. Moronge	21,95	58,7	0,55	81,2
2. Moronge I	19,7	51,9	0,3	71,9
3. Moronge II	22,8	47,3	0,9	71
4. Moronge Selatan	24,9	51,1	1,4	77,4
5. Moronge Selatan I	26,3	61,4	1,8	89,5
6. Moronge Selatan II	32,1	63,7	2,1	97,9
Jumlah	147,75	334,1	7,05	488,9
2014	28,2	76,9	15,55	120,65
2013	29,20	77,70	15,85	122,75
2012	25,3	73,8	14,35	113,45
2011	28,25	80,55	4	112,8

Keterangan :

BM : Belum Menghasilkan
M : Menghasilkan
TM : Tidak Menghasilkan

Sumber : Cabang Dinas Pertanian Kecamatan Moronge

Tabel : 5 14 Luas Areal Tanaman Cengkeh dan Banyaknya Pohon
Di Kecamatan Moronge
2011 - 2015

Lanjutan

Desa/Kelurahan	Banyaknya Pohon			Jumlah
	BM	M	TM	
[1]	[6]	[7]	[8]	[9]
1. Moronge	480	2 220	440	3 140
2. Moronge I	660	1 980	540	3 180
3. Moronge II	740	1 740	320	2 800
4. Moronge Selatan	840	2 720	620	4 180
5. Moronge Selatan I	1 020	3 300	480	4 800
6. Moronge Selatan II	1 300	2 800	470	4 570
Jumlah	5 040	14 760	2 870	22 670
2014	5 061	14 775	2 895	22 731
2013	5 157	14 942	2 941	23 040
2012	*	*	*	*
2011	150	155	64	369

Keterangan :

BM : Belum Menghasilkan
M : Menghasilkan
TM : Tidak Menghasilkan

Sumber : Cabang Dinas Pertanian Kecamatan Moronge

*data tidak tersedia

Tabel : 5
15Luas Areal Tanaman Pala dan Banyaknya Pohon
Di Kecamatan Moronge
2011 - 2015

Desa/Kelurahan	Luas Areal (Ha)			Jumlah
	BM	M	TM	
[1]	[2]	[3]	[4]	[5]
1. Moronge	25,95	60,8	1,55	88,3
2. Moronge I	20,7	57,1	2,5	80,3
3. Moronge II	25,1	50,5	2,5	78,1
4. Moronge Selatan	25,15	55,5	3,5	84,15
5. Moronge Selatan I	26,5	67,5	2,9	96,9
6. Moronge Selatan II	35,5	70,8	3,5	109,8
Jumlah	158,9	362,2	16,45	537,55
2014	147,75	334,1	7,05	488,9
2013	155,72	346,90	8,05	510,67
2012	147,75	334,1	7,05	488,9
2011	149,68	351,04	8,50	509,22

Keterangan :

BM : Belum Menghasilkan
M : Menghasilkan
TM : Tidak Menghasilkan

Sumber : Cabang Dinas Pertanian Kecamatan Moronge

Tabel : 5
15

Luas Areal Tanaman Pala dan Banyaknya Pohon
Di Kecamatan Moronge
2011 - 2015

Lanjutan

Desa/Kelurahan	Banyaknya Pohon			Jumlah
	BM	M	TM	
[1]	[6]	[7]	[8]	[9]
1. Moronge	3 292	8 805	82	12 179
2. Moronge I	3 955	7 785	45	10 785
3. Moronge II	3 420	7 095	135	10 650
4. Moronge Selatan	3 735	7 665	210	11 610
5. Moronge Selatan I	3 945	9 210	270	13 425
6. Moronge Selatan II	4 815	9 555	315	14 685
Jumlah	22 162	50 115	1 057	73 334
2014	23 887	50 709	1 257	75 853
2013	22 879	50 767	1 116	74 762
2012	*	*	*	*
2011	1 606	4 250	624	6 480

Keterangan :

BM : Belum Menghasilkan
M : Menghasilkan
TM : Tidak Menghasilkan

Sumber : Cabang Dinas Pertanian Kecamatan Moronge

*data tidak tersedia

Tabel : 5
16

Banyaknya Populasi Ternak Menurut Jenisnya
Di Kecamatan Moronge
2011 - 2015

Desa/Kelurahan	Sapi Perah	Sapi	Kerbau	Kuda	Kambing	Babi
[1]	[2]	[3]	[4]	[5]	[6]	[7]
1. Moronge	-	16	-	-	-	218
2. Moronge I	-	18	-	-	-	40
3. Moronge II	-	14	-	-	-	75
4. Moronge Selatan	-	14	-	-	5	75
5. Moronge Selatan I	-	26	-	-	-	28
6. Moronge Selatan II	-	13	-	-	-	30
Jumlah	-	101	-	-	5	466
2014	-	79	-	-	4	431
2013	-	61	-	-	3	389
2012	*	*	*	*	*	*
2011	-	101	-	-	-	346

Sumber : Cabang Dinas Pertanian Kecamatan Moronge
*data tidak tersedia

Tabel : 5 17 Banyaknya Populasi Unggas Menurut Jenisnya
 Di Kecamatan Moronge
 2011 – 2015

Desa/Kelurahan	Itik	Ayam Ras	Ayam Kampung
[1]	[2]	[3]	[4]
1. Moronge	235	-	265
2. Moronge I	55	-	75
3. Moronge II	60	-	60
4. Moronge Selatan	255	-	30
5. Moronge Selatan I	50	-	25
6. Moronge Selatan II	35	-	65
Jumlah	690	-	520
2014	383	-	421
2013	15	-	329
2012	*	*	*
2011	65	-	381

Sumber : Cabang Dinas Pertanian Kecamatan Moronge
 *data tidak tersedia

INDUSTRI

6



<http://talaudkab.bps.go.id>

Tabel : 6.1. Banyaknya Usaha Industri Kecil dan Kerajinan
Rumah tangga
Di Kecamatan Moronge
2011 - 2015

Desa/Kelurahan	Jenis Industri Kecil/Kerajinan Rumah tangga				
	Kursi Bambu	Meubel	Bengke l	Panda i Besi	Tukan g Kayu
[1]	[2]	[3]	[4]	[5]	[6]
1. Moronge	-	-	3	-	-
2. Moronge I	-	-	-	-	-
3. Moronge II	-	-	-	-	-
4. Moronge Selatan	-	-	5	-	-
5. Moronge Selatan I	-	-	-	-	-
6. Moronge Selatan II	-	-	1	1	-
Jumlah	-	-	9	1	-
2014	-	1	8	-	-
2013	-	1	5	-	18
2012	-	1	3	-	18
2011	-	5	3	2	47

Sumber : Kantor Camat Moronge

Tabel : 6.1. Banyaknya Usaha Industri Kecil dan Kerajinan Rumahtangga Di Kecamatan Moronge 2015

Desa/Kelurahan	Jenis Industri Kecil/Kerajinan Rumahtangga					Lanjutan
	Kerajinan	Anyaman	Servis	Pangkas Rambut	Jahit	
	[7]	[8]	[9]	[10]	[11]	
1. Moronge	-	-	-	-	2	
2. Moronge I	-	-	-	-	1	
3. Moronge II	-	-	-	-		
4. Moronge Selatan	-	-	-	-	1	
5. Moronge Selatan I	-	-	-	-		
6. Moronge Selatan II	-	-	-	-	3	
Jumlah	-	-	-	-	7	
2014	1	-	3	1	7	
2013	-	-	2	2	7	
2012	-	-	2	2	7	
2011	-	-	1	2	6	

Sumber : Kantor Camat Moronge

Tabel : 6.2. Banyaknya Pelanggan Aktif Air Minum Menurut Jenis Konsumen Di Kecamatan Moronge 2015

Desa/Kelurahan	Tempat Tinggal	Hotel/ Obyek Wisata	Badan Sosial/ Rumah Sakit/ Tempat Ibadah	Sarana Umum
[1]	[7]	[8]	[9]	[10]
1. Moronge	-	-	-	-
2. Moronge I	-	-	-	-
3. Moronge II	-	-	-	-
4. Moronge Selatan	-	-	-	-
5. Moronge Selatan I	-	-	-	-
6. Moronge Selatan II	-	-	-	-
Jumlah	-	-	-	-
2014	-	-	-	-
2013	210	-	8	3
2012	711	-	19	7
2011	563	-	10	-

Sumber : Kantor Camat Moronge

*data tidak tersedia

Tabel : 6.2

Banyaknya Pelanggan Aktif Air Minum
Menurut Jenis Konsumen
Di Kecamatan Moronge
2015

Desa/Kelurahan	Toko/ Industri	Lain-lain	Lanjutan
			Jumlah
[1]	[11]	[12]	[13]
1. Moronge	-	-	-
2. Moronge I	-	-	-
3. Moronge II	-	-	-
4. Moronge Selatan	-	-	-
5. Moronge Selatan I	-	-	-
6. Moronge Selatan II	-	-	-
Jumlah	*	*	*
2014	*	*	*
2013	4	147	372
2012	-	-	737
2011	-	-	573

Sumber : Kantor Camat Moronge

*data tidak tersedia

Tabel : 6.3. Banyaknya Air Minum yang Disalurkan Menurut Jenis Konsumen Di Kecamatan Moronge 2015

Kategori	Air Minum yang Disalurkan	
	Banyaknya (M ³)	Nilai (Rp)
[1]	[2]	[3]
1. Rumah/Tempat Tinggal	*	*
2. Hotel/Obyek Wisata	*	*
3. Badan Sosial/Rumah Sakit	*	*
4. Tempat Ibadah	*	*
5. Sarana Umum	*	*
6. Toko/Industri/Perusahaan	*	*
7. Industri/Kantor Pemerintah	*	*
8. Lainnya	*	*
9. Susut/Hilang Dalam Penyaluran	*	*
Jumlah	*	*
2014	*	*
2013	*	*
2012	*	*
2011	40 763	177 061 100

Sumber : Kantor Cabang PDAM

*data tidak tersedia

Tabel : 6.4. Banyaknya Pelanggan Listrik Menurut Jenis Pelanggan Di Kecamatan Moronge 2015

Desa/Kelurahan	Rumah Tangga	Usaha	Industr i	Umum	Jumlah
[1]	[2]	[3]	[4]	[5]	[6]
1. Moronge	*	*	*	*	*
2. Moronge I	115	*	*	*	*
3. Moronge II	*	*	*	*	*
4. Moronge Selatan	*	*	*	*	*
5. Moronge Selatan I	*	*	*	*	*
6. Moronge Selatan II	*	*	*	*	*
Jumlah	115	*	*	*	*
2014	*	3	*	*	3
2013	1 014	9	-	21	1 044
2012	830	11	0	19	860
2011	757	-	-	1	758

Sumber : Kantor Camat Moronge
*data tidak tersedia

PERDAGANGAN

7



<http://talaudkab.bps.go.id>

Tabel : 7.1
Banyaknya Pasar, Toko, Warung/Kios, dan
Restoran/Rumah Makan
Di Kecamatan Moronge
2016

Desa/Kelurahan	Pasar		Toko	Warung/ Kios	Restoran/ Rumah Makan
	Bangunan	Tanpa Bangunan			
[1]	[2]	[3]	[4]	[5]	[6]
1. Moronge	-	-	2	15	-
2. Moronge I	-	-	1	8	-
3. Moronge II	-	-	1	6	-
4. Moronge Selatan	2	-	1	11	-
5. Moronge Selatan I	-	-	2	12	-
6. Moronge Selatan II	-	-	-	10	-
Jumlah	2	-	7	62	-

Sumber : Kepala Desa se-Kecamatan Moronge

<http://talaudkab.bps.go.id>

TRANSPORTASI

8



<http://talaudkab.bps.go.id>

Tabel : 8.1. Banyaknya Kendaraan Bermotor dan Tidak Bermotor Menurut Jenisnya Di Kecamatan Moronge 2011 – 2015

Desa/Kelurahan	Truk	Pick up	Mobil Penumpang	Sepeda Motor
[1]	[2]	[3]	[4]	[5]
1. Moronge	1	5	4	148
2. Moronge I	-	1	2	70
3. Moronge II	-	-	-	35
4. Moronge Selatan	-	6	4	165
5. Moronge Selatan I	1	3	2	115
6. Moronge Selatan II	-	3	1	125
Jumlah	2	18	13	658
2014	2	16	5	*
2013	4	-	7	513
2012	1	-	9	380
2011	1	-	10	394

Sumber : Kantor Camat Moronge

*Data tidak tersedia

Tabel : 8.1. Banyaknya Kendaraan Bermotor dan Tidak Bermotor Menurut Jenisnya Di Kecamatan Moronge 2011 – 2015

Desa/Kelurahan	Sepeda	Perahu Motor Tempel	Sampan/ Perahu	Lanjutan
				Gerobak
[1]	[6]	[7]	[8]	[9]
1. Moronge	-	-	-	-
2. Moronge I	-	-	-	-
3. Moronge II	-	-	-	-
4. Moronge Selatan	-	-	-	-
5. Moronge Selatan I	-	-	-	-
6. Moronge Selatan II	-	-	-	-
Jumlah	*	*	*	*
2014	*	*	*	*
2013	38	51	38	31
2012	20	51	33	24
2011	80	37	92	44

Sumber : Kantor Camat Moronge

*Data tidak tersedia

Tabel : 8.2. Banyaknya Sarana Komunikasi Di Kecamatan Moronge 2012 – 2015

Desa/Kelurahan	Televisi	Radio	Telepon HP
[1]	[2]	[3]	[4]
1. Moronge	115	-	-
2. Moronge I	100	-	-
3. Moronge II	90	-	-
4. Moronge Selatan	125	-	-
5. Moronge Selatan I	100	-	-
6. Moronge Selatan II	119	-	-
Jumlah	649	-	*
2014	736	-	1 367
2013	816	-	1 743
2012	783	-	-

Sumber : Kantor Camat Moronge

*Data tidak tersedia

Tabel : 8.2. Banyaknya Sarana Komunikasi
Di Kecamatan Moronge
2011 – 2015

Desa/Kelurahan	Wartel	Parabola	Lanjutan
			Pos
[1]	[5]	[6]	[7]
1. Moronge	-	-	-
2. Moronge I	-	-	-
3. Moronge II	-	-	-
4. Moronge Selatan	-	-	-
5. Moronge Selatan I	-	-	-
6. Moronge Selatan II	-	-	-
Jumlah	*	*	*
2014	-	20	-
2013	-	17	-
2012	-	34	-

Sumber : Kantor Camat Moronge

*Data Tidak tersedia

KEUANGAN DAN
HARGA - HARGA

9



<http://talaudkab.bps.go.id>

Tabel : 9.1

Harga Rata-rata Sembilan Bahan Pokok
Di Kecamatan Moronge
2015

(Rp.)

Bulan	Beras (Kg)	Ikan Asin (Kg)	Minyak Kelapa (600 ml)	Gula Pasir (Kg)
[1]	[2]	[3]	[4]	[5]
1. Januari	12 000	70 000	15 000	14 000
2. Februari	12 000	70 000	15 000	14 000
3. Maret	12 000	70 000	15 000	14 000
4. April	12 000	70 000	15 000	14 000
5. Mei	12 000	70 000	15 000	14 000
6. Juni	12 000	70 000	15 000	14 000
7. Juli	12 000	70 000	15 000	14 000
8. Agustus	12 000	70 000	15 000	14 000
9. September	12 000	70 000	15 000	14 000
10. Oktober	12 000	70 000	15 000	14 000
11. November	12 000	70 000	15 000	14 000
12. Desember	12 000	70 000	15 000	14 000
Rata-rata	12 000	70 000	15 000	14 000

Sumber : Masyarakat Kecamatan Moronge

Tabel : 9.3

Harga Rata-rata Sembilan Bahan Pokok
Di Kecamatan Moronge
2015

Lanjutan

Bulan	Garam (250 gram)	Minyak Tanah (Liter)	Sabun (Batang)	Teteron (Meter)
[1]	[6]	[7]	[8]	[9]
1. Januari	1 500	6 000	6 000	14 000
2. Februari	1 500	6 000	6 000	14 000
3. Maret	1 500	6 000	6 000	14 000
4. April	1 500	6 000	6 000	14 000
5. Mei	1 500	6 000	6 000	14 000
6. Juni	1 500	6 000	6 000	14 000
7. Juli	1 500	6 000	6 000	14 000
8. Agustus	1 500	6 000	6 000	14 000
9. September	1 500	6 000	6 000	14 000
10. Oktober	1 500	6 000	6 000	14 000
11. November	1 500	6 000	6 000	14 000
12. Desember	1 500	6 000	6 000	14 000
Rata-rata	1 500	6 000	6 000	14 000

Sumber : Masyarakat Kecamatan Moronge

DATA

MENCERDASKAN BANGSA
Enlighten The Nation



BADAN PUSAT STATISTIK
KABUPATEN KEPULAUAN TALAUD

Kompleks Perkantoran Pemda Kabupaten Kepulauan Talaud

Mailbox: bps7104@bps.go.id; Homepage: <http://talaudkab.bps.go.id/>



9 772540 255009