

**DATA
MENCERDASKAN
BANGSA**

KECAMATAN NGAMPEL DALAM ANGKA TAHUN 2011

**KECAMATAN NGAMPEL
DALAM ANGKA**

Tahun 2011

NGAMPEL in Figure



DISUSUN OLEH :

**KOORDINATOR STATISTIK KECAMATAN
NGAMPEL**



Badan Pusat Statistik Kabupaten Kendal

Jl . Pramuka (Komplek Perkantoran) Telp (0294)381461-383461
Fax (0294) 383461, Email : bps3324@mailhost.go.id



**BADAN PUSAT STATISTIK
KABUPATEN KENDAL**

KECAMATAN NGAMPEL DALAM ANGKA 2011

No. Publikasi / *Publikasi Number* : 3324101.12.01

No. Katalog / *Catalog Number* : 1102001.33.24.101

Jumlah Halaman / *Total Page* : 97 halaman

Naskah / *Manuscript* :

Koordinator Statistik Kecamatan Ngampel

Gambar Kulit dan Setting / *Cover Design and Setting* :

Staf Seksi Statistik Produksi

Diterbitkan Oleh / *Published By* :

BPS –Kabupaten Kendal / *BPS – Statistic of Kendal Region*

Boleh dikutip dengan menyebutkan sumbernya

May be cited with reference to the sources

KATA SAMBUTAN

Assalamu'alaikum Wr. Wb.

Dengan memanjatkan puji syukur kehadirat Tuhan Yang Maha Esa dan ucapan terima kasih yang tak terhingga atas terbitnya buku "*KECAMATAN NGAMPEL DALAM ANGKA TAHUN 2011*" yang dikeluarkan oleh Koordinator Statistik Kecamatan Ngampel.

Buku ini merupakan sumber data dan informasi data terutama bagi penyusun perencanaan yang akurat dan komprehensif, dimana perencanaan merupakan salah satu fungsi manajemen yang sangat memerlukan dukungan data yang benar dan akurat.


Saya minta kepada segenap jajaran aparat pemerintah dan segenap komponen masyarakat Kecamatan Ngampel, hendaknya buku ini dapat dijadikan sumber data dan informasi dalam pelaksanaan tugas baik di bidang pemerintahan, pembangunan, maupun kemasyarakatan di era globalisasi dan reformasi ini.

Semoga buku ini benar-benar dapat dimanfaatkan oleh semua pihak dalam rangka lebih memacu perkembangan di Kecamatan Ngampel.

Wassalamu'alaikum Wr. Wb.

Ngampel, Juli 2012.

Camat Ngampel



PUJI ASTUTI, SE

Pembina

NIP. 19620923 199103 2 004

KATA PENGANTAR

Berkat rahmat Tuhan Yang Maha Esa, publikasi “*KECAMATAN NGAMPEL DALAM ANGKA TAHUN 2011*” dapat tersaji. Publikasi ini merupakan publikasi yang diterbitkan setiap tahun secara berkesinambungan.

Mengingat keterbatasan kami, maka dalam penyajian ini mungkin belum memenuhi harapan bagi para konsumen data dikarenakan masih banyak kekurangannya. Namun demikian, kami sangat gembira karena dukungan dari berbagai pihak baik berupa data maupun informasi yang bisa memberikan gambaran yang sebenarnya.

Selanjutnya kami mengharapkan saran dan kritik dari berbagai pihak yang bersifat membangun guna kesempurnaan publikasi dimasa yang akan datang. Penghargaan dan ucapan terima kasih kami sampaikan kepada:


1. Yang Terhormat Ibu Camat Ngampel
2. Yang Terhormat Bapak Kepala Dinas/Instansi di Kecamatan Ngampel

Semoga publikasi ini bermanfaat.

Ngampel, Juli 2012.

Plt. Koordinator Statistik Kecamatan

Ngampel



ANDI M MASKUN, S.ST
NIP. 19750606 199803 1 003

DAFTAR ISI

Sambutan Camat Ngampel	i	
Kata Pengantar	ii	
Daftar isi	iii	
Daftar Grafik	vi	
Letak Geografis	vii	
Peta Wilayah Kabupaten Kendal	viii	
Peta Wilayah Kecamatan Ngampel	ix	
BAB I	GEOGRAFIS	1
Tabel 1.1	Luas Wilayah Dirinci Menurut Desa	2
Tabel 1.2	Jarak Desa ke Ibukota Kecamatan	3
Tabel 1.3	Luas Wilayah Dirinci Menurut Penggunaan... ..	4
Tabel 1.4	Luas Tanah Sawah Menurut Jenis Pengairannya	6
Tabel 1.5	Luas Tanah Kering Menurut Jenisnya	8
Tabel 1.6	Banyaknya Hari Hujan	11
Tabel 1.7	Banyaknya Curah Hujan	12
BAB II	PEMERINTAHAN	13
Tabel 2.1	Banyaknya Dusun/Dukuh, Rukun Warga, dan Rukun Tetangga	14
Tabel 2.2	Banyaknya Balai Desa Dan Kantor Desa	15
Tabel 2.3	Banyaknya Perangkat Desa	16
Tabel 2.4	Banyaknya Surat Pemberitahuan Pajak Terdaftar	20
Tabel 2.5	Pemasukan Pajak Bumi dan Bangunan	21
BAB III	PENDUDUK	22
Tabel 3.1	Banyaknya Rumah Tangga dan Bangunan Tempat Tinggal	23
Tabel 3.2	Kepadatan Rumah Tangga	24
Tabel 3.3	Banyaknya Bangunan Tempat Tinggal Penduduk	25
Tabel 3.4	Banyaknya Penduduk Dirinci Menurut Jenis Kelamin	26

Tabel 3.5	Kepadatan Penduduk Dirinci Per Desa	27
Tabel 3.6	Sex Ratio Penduduk Laki-laki Terhadap Perempuan	28
Tabel 3.7	Perkembangan Penduduk Per Tahun	29
Tabel 3.8	Banyaknya Penduduk Warga Negara Asing	30
Tabel 3.9	Banyaknya Penduduk Menurut Kelompok Umur dan Jenis Kelamin Per Desa	32
Tabel 3.10	Banyaknya Penduduk Umur 5-6,7-12, 13-15 ..	48
BAB. IV	SOSIAL	49
Tabel 4.1	Banyaknya PUS Akseptor KB Aktif	51
Tabel 4.2	Banyaknya Keluarga Menurut Tahapan	53
Tabel 4.3	Banyaknya Pemeluk Agama	54
Tabel 4.4	Banyaknya Tempat Ibadah	55
Tabel 4.5	Jumlah Tanah Wakaf Menurut Petak/Bidang, Luas dan Jenis Penggunaannya.....	56
Tabel 4.6	Jumlah Penerimaan dan Pengeluaran Zakat Fitrah	58
Tabel 4.7	Jumlah Qurban Menurut Pemberi, Penerima dan Jenis Hewan Qurban.....	59
Tabel 4.8	Banyaknya Nikah, Talak, Cerai dan Rujuk	61
Tabel 4.9	Banyaknya Sekolah Taman Kanak-kanak, Murid dan Guru	62
Tabel 4.10	Banyaknya Sekolah Dasar Negeri, Murid, dan Guru	63
Tabel 4.11	Banyaknya Madrasah Ibtida`iyah, Murid, dan Guru	64
Tabel 4.12	Banyaknya Sekolah Lanjutan Pertama Negeri, Murid, dan Guru	65
Tabel 4.13	Banyaknya Sekolah Lanjutan Pertama Swasta, Murid dan Guru	66
Tabel 4.14	Banyaknya Sekolah Menengah Kejuruan Swasta, Murid, dan Guru	67
Tabel 4.15	Banyaknya Dokter, tenaga medis , Bidan, Dukun Bayi, Juru sunat	68
Tabel 4.16	Banyaknya Fasilitas Kesehatan	69
Tabel 4.17	Banyaknya Penderita Cacat	71

Tabel 4.18	Banyaknya Anak Terlantar, Anak Nakal, Anak Jalanan, WTS, dan Waria	72
Tabel 4.19	Banyaknya Lapangan Olahraga	73
BAB V	PERTANIAN	74
Tabel 5.1	Luas Panen Dan Produksi Padi Sawah Dan Gogo	75
Tabel 5.2	Luas Panen Dan Produksi Padi Dan Jagung	76
Tabel 5.3	Luas Panen dan Produksi Ubi Kayu dan Kacang Hijau	77
Tabel 5.4	Produksi Tanaman Perdagangan	78
Tabel 5.5	Banyaknya Unggas	79
Tabel 5.6	Banyaknya Ternak	81
BAB VI	PERHUBUNGAN	83
Tabel 6.1	Banyaknya Sarana Angkutan Darat Kendaraan Bermotor	84
Tabel 6.2	Banyaknya Sarana Angkutan Darat Kendaraan Tidak Bermotor	85
Tabel 6.3	Jenis Permukaan, Kondisi, dan Kelas Jalan .	86
Tabel 6.4	Banyaknya Jembatan Desa	87
Tabel 6.5	Banyaknya Televisi, Radio, Listrik, PLN dan Telepon	88

DAFTAR GRAFIK

Grafik 1	Luas Wilayah Dirinci Menurut Penggunaan	5
Grafik 2	Banyaknya Penduduk Menurut Kelompok Umur dan Jenis Kelamin	31

<http://kendalkab.bps.go.id>

LETAK GEOGRAFIS

1. Kecamatan Ngampel terletak dalam:

Kabupaten : Kendal

Propinsi : Jawa Tengah

2. Batas-batas wilayah:

Sebelah utara : Kecamatan Patebon dan
Kecamatan Kota Kendal

Sebelah selatan : Kecamatan Singorojo

Sebelah barat : Kecamatan Pegandon

Sebelah timur : Kecamatan Brangsong

3. Jarak dari Ibukota Ngampel ke beberapa kota:

Kota Propinsi Jawa Tengah : 38 Km

Kota Kabupaten Kendal : 10 Km

Kota Kecamatan Patebon : 5 Km

4. Ketinggian tanah: \pm 6 meter dpl

5. Suhu Udara: 27° C

PETA KABUPATEN KENDAL



PETA KECAMATAN NGAMPEL



BAB I

KEADAAN GEOGRAFI



BAB. I KEADAAN GEOGRAFI

Kecamatan Ngampel merupakan satu dari 20 kecamatan di Kabupaten Kendal Propinsi Jawa Tengah, dengan wilayah sebelah utara berbatasan dengan Kecamatan Patebon dan Kecamatan Kota Kendal, sebelah selatan berbatasan dengan Kecamatan Singorojo, sebelah barat berbatasan dengan Kecamatan Pegandon, dan sebelah timur berbatasan dengan Kecamatan Brangsong. Dengan ketinggian tanah sekitar 6 m dpl.

Luas wilayah Kecamatan Ngampel mencapai 33,88 Km², yang sebagian besar digunakan sebagai lahan pertanian (tanah sawah, tanah tegalan & hutan) yaitu mencapai 51,32 % dan sisanya 48,68 % digunakan untuk pekarangan (lahan untuk bangunan dan halaman sekitar), dan lain-lain.

Rata – rata curah hujan di wilayah Kecamatan Ngampel tahun 2010 sekitar 187 mm dengan rata – rata hari hujan adalah 12 hari, sedangkan pada tahun 2011 sekitar 110 mm dengan rata-rata hari hujan adalah 9 hari..

TABEL : 1.1

**Luas Wilayah Kecamatan Ngampel
Dirinci Menurut Desa
Tahun : 2011**

Desa	Luas (Km-2)	Persentase (%)
(1)	(2)	(3)
01. Winong	4,93	14,55
02. Jatirejo	12,86	37,96
03. Rejosari	1,89	5,58
04. Sumpalsari	2,44	7,20
05. Kebonagung	1,61	4,75
06. Ngampel Kulon	1,43	4,22
07. Ngampel Wetan	0,96	2,83
08. Sudipayung	2,17	6,40
09. Dempelrejo	1,54	4,55
10. Banyuurip	1,70	5,02
11. Bojonggede	0,85	2,51
12. Putatgede	1,50	4,43
Jumlah	33,88	100,00

Sumber data : Kantor Kecamatan Ngampel

TABEL : 1.2**Jarak Desa Ke Ibu Kota Kecamatan
Kecamatan Ngampel****Tahun : 2011**

Desa	Jarak
(1)	(Km) (2)
01. Winong	5,00
02. Jatirejo	4,00
03. Rejosari	2,20
04. Sumbersari	5,00
05. Kebonagung	1,80
06. Ngampel Kulon	1,00
07. Ngampel Wetan	0,50
08. Sudipayung	2,30
09. Dempelrejo	1,80
10. Banyuurip	5,10
11. Bojonggede	4,10
12. Putatgede	2,90
Rata-rata	2,98

Sumber data : Kantor Kecamatan Ngampel

TABEL : 1.3

**Luas Wilayah Kecamatan Ngampel
Dirinci Menurut Penggunaan
Tahun : 2011**

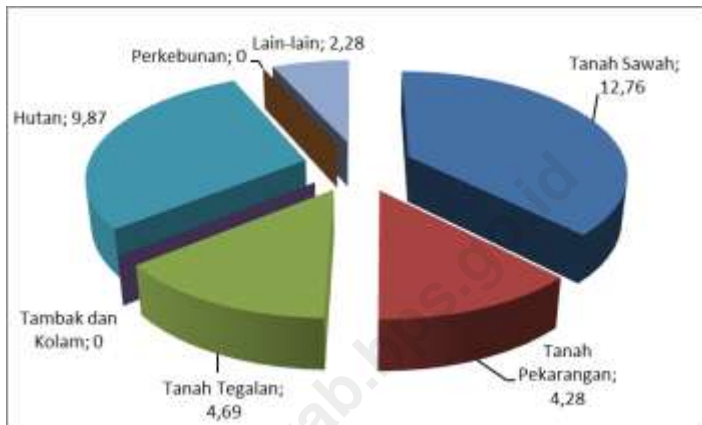
Jenis Penggunaan	Luas (Km-2)	Persentase (%)
(1)	(2)	(3)
01. Tanah Sawah	12,76	37,66
02. Tanah Pekarangan	4,28	12,63
03. Tanah Tegalan	4,69	13,84
04. Tambak dan Kolam	00,00	0,00
05. Hutan	9,87	29,13
06. Perkebunan	0,00	0,00
07. Lain-lain	2,28	6,73
Jumlah	33,88	100,00

Sumber data : Statistik Kecamatan Ngampel

GRAFIK : 1

**Luas Wilayah Kecamatan Ngampel
Dirinci Menurut Penggunaan**

Tahun : 2011



Sumber data : Statistik Kecamatan Ngampel

TABEL : 1.4**Luas Tanah Sawah Menurut Jenis Pengairannya
Kecamatan Ngampel****Tahun : 2011**

Desa	Sawah		
	Teknis	Setengah Teknis	Non Teknis
	(Ha)	(Ha)	(Ha)
(1)	(2)	(3)	(4)
01. Winong	131,46	0,00	0,00
02. Jatirejo	82,19	0,00	5,24
03. Rejosari	83,40	0,00	0,00
04. Sumbersari	187,72	0,00	0,00
05. Kebonagung	119,69	0,00	0,00
06. Ngampel Kulon	63,00	0,00	32,28
07. Ngampel Wetan	74,20	0,00	0,00
08. Sudipayung	121,65	23,00	0,00
09. Dempelrejo	40,00	59,40	0,00
10. Banyuurip	60,00	0,00	42,00
11. Bojonggede	55,82	0,00	0,00
12. Putatgede	85,90	0,00	0,00
Jumlah 2011	1.105,03	82,40	79,52
2010	1.105,03	82,40	79,52
2009	1.105,03	82,40	79,52

Sumber data : Masing-masing Desa

TABEL : 1.4 (Lanjutan)**Luas Tanah Sawah Menurut Jenis Pengairannya
Kecamatan Ngampel****Tahun : 2011**

Desa	Sawah	Jumlah
	Tadah Hujan Diusahakan (Ha)	
(1)	(5)	(6)
01. Winong	9,54	141,00
02. Jatirejo	0,00	87,43
03. Rejosari	0,00	83,40
04. Sumpersari	0,00	187,72
05. Kebonagung	0,00	119,69
06. Ngampel Kulon	0,00	95,28
07. Ngampel Wetan	0,00	74,20
08. Sudipayung	0,00	144,65
09. Dempelrejo	0,00	99,40
10. Banyuurip	0,00	102,00
11. Bojonggede	0,00	55,82
12. Putatgede	0,00	85,90
Jumlah 2011	9,54	1.276,49
2010	9,54	1.276,49
2009	9,54	1.276,49

Sumber data : Masing-masing Desa

TABEL : 1.5**Luas Tanah Kering Dirinci Menurut Jenisnya
Kecamatan Ngampel****Tahun : 2011**

Desa	Peka- rangan	Tegalan	Penggem- balaan	Tambak
(Ha)	(Ha)	(Ha)	(Ha)	(Ha)
(1)	(2)	(3)	(4)	(5)
01. Winong	43,68	301,12	0,00	0,00
02. Jatirejo	32,89	114,08	0,00	0,00
03. Rejosari	34,82	1,21	0,00	0,00
04. Sumbersari	49,82	0,23	0,00	0,00
05. Kebonagung	34,94	0,00	0,00	0,00
06. Ngampel Kulon	43,22	0,00	0,00	0,00
07. Ngampel Wetan	15,54	3,41	0,00	0,00
08. Sudipayung	44,07	4,55	0,00	0,00
09. Dempelrejo	32,54	14,40	0,00	0,00
10. Banyuurip	35,22	29,85	0,00	0,00
11. Bojonggede	24,88	0,00	0,00	0,00
12. Putatgede	36,82	0,00	0,00	0,00
Jumlah 2011	428,44	468,85	0,00	0,00
2010	428,44	468,85	0,00	0,00
2009	428,44	468,85	0,00	0,00

Sumber data : Masing-masing Desa

TABEL : 1.5 (Lanjutan)**Luas Tanah Kering Dirinci Menurut Jenisnya
Kecamatan Ngampel****Tahun : 2011**

Desa	Kolam (Ha)	Hutan	
		Rakyat (Ha)	Negara (Ha)
(1)	(6)	(7)	(8)
01. Winong	0,00	0,00	0,00
02. Jatirejo	0,00	0,00	986,52
03. Rejosari	0,00	0,00	0,00
04. Sumpersari	0,00	0,00	0,00
05. Kebonagung	0,00	0,00	0,00
06. Ngampel Kulon	0,00	0,00	0,00
07. Ngampel Wetan	0,00	0,00	0,00
08. Sudipayung	0,00	0,00	0,00
09. Dempelrejo	0,00	0,00	0,00
10. Banyuurip	0,00	0,00	0,00
11. Bojonggede	0,00	0,00	0,00
12. Putatgede	0,00	0,00	0,00
Jumlah 2011	0,00	0,00	986,52
2010	0,00	0,00	986,52
2009	0,00	0,00	986,52

Sumber data : Masing-masing Desa

TABEL : 1.5 (Lanjutan)**Luas Tanah Kering Dirinci Menurut Jenisnya
Kecamatan Ngampel****Tahun 2011**

Desa	Perkebunan		Lain- lain	Jumlah
	Rakyat	Negara		
(1)	(Ha)	(Ha)	(Ha)	(Ha)
(1)	(9)	(10)	(11)	(12)
01. Winong	0,00	0,00	7,20	352,00
02. Jatirejo	0,00	0,00	65,08	1.198,57
03. Rejosari	0,00	0,00	69,57	105,60
04. Sumbersari	0,00	0,00	6,23	56,28
05. Kebonagung	0,00	0,00	6,37	41,31
06. Ngampel Kulon	0,00	0,00	4,50	47,72
07. Ngampel Wetan	0,00	0,00	2,85	21,80
08. Sudipayung	0,00	0,00	23,73	72,35
09. Dempelrejo	0,00	0,00	7,66	54,60
10. Banyuurip	0,00	0,00	2,93	68,00
11. Bojonggede	0,00	0,00	4,30	29,18
12. Putatgede	0,00	0,00	27,28	64,10
Jumlah 2011	0,00	0,00	227,70	2.111,51
2010	0,00	0,00	227,70	2.111,51
2009	0,00	0,00	227,70	2.111,51

Sumber data : Masing-masing Desa

TABEL : 1.6

**Banyaknya Hari Hujan
Kecamatan Ngampel
Tahun : 2007 - 2011**

Bulan	2007	2008	2009	2010	2011
(1)	(2)	(3)	(4)	(5)	(6)
01. Januari	8	14	12	21	23
02. Pebruari	14	20	17	6	14
03. Maret	11	9	10	16	13
04. April	11	7	7	8	10
05. Mei	7	3	3	13	10
06. Juni	6	0	0	4	1
07. Juli	2	0	0	6	1
08. Agustus	2	2	2	7	0
09. September	0	2	2	16	1
10. Oktober	8	14	8	16	6
11. Nopember	10	15	16	14	13
12. Desember	16	13	10	17	13
Jumlah	95	99	87	142	105
Rata-rata	8	8	7	12	9

Sumber Data : Stasiun UPTD Pengairan Kecamatan Ngampel

TABEL : 1.7

**Banyaknya Curah Hujan
Kecamatan Ngampel
Tahun : 2007 - 2011**

Bulan	2007	2008	2009	2010	2011
(1)	(2)	(3)	(4)	(5)	(6)
01. Januari	91	234	105	335	287
02. Pebruari	211	614	511	207	153
03. Maret	254	154	135	307	76
04. April	212	50	50	112	262
05. Mei	61	23	18	275	140
06. Juni	49	0	0	143	15
07. Juli	35	0	0	49	33
08. Agustus	27	21	15	74	0
09. September	0	5	0	166	2
10. Oktober	65	174	165	178	98
11. Nopember	73	88	75	126	131
12. Desember	229	133	129	280	123
Jumlah	1.307	1.496	1.203	2.246	1.320
Rata-rata	109	125	100	187	110

Sumber Data : Stasiun UPTD Pengairan Kecamatan Ngampel

BAB II

PEMERINTAHAN



KECAMATAN DALAM ANGKA
2011

BAB. II PEMERINTAHAN

Kecamatan Ngampel terdiri dari 12 desa, dengan jumlah Dusun/dukuh sebanyak 44 dusun. Jumlah Rukun Warga sebanyak 55 RW dan jumlah Rukun Tetangga sebanyak 221 RT

Banyaknya Surat Pemberitahuan Pajak Terdaftar pada tahun 2011 sebanyak 19.817 orang, mengalami peningkatan sebesar 0,01 persen dari tahun 2010 dengan Baku PBB sebesar Rp. 451.325,145 dan realisasi penerimaan PBB sebesar Rp. 451.325,145 atau sebesar 100 persen dari Baku PBB.

TABEL : 2.1

**Banyaknya Dusun/Dukuh, Rukun Warga dan Rukun Tetangga
Kecamatan Ngampel**

Tahun 2011

Desa	Dusun/ Dukuh	Rukun Warga	Rukun Tetangga
(1)	(2)	(3)	(4)
01. Winong	5	5	22
02. Jatirejo	4	5	20
03. Rejosari	3	3	9
04. Sumbersari	6	6	30
05. Kebonagung	4	4	14
06. Ngampel Kulon	4	5	28
07. Ngampel Wetan	3	3	14
08. Sudipayung	2	5	23
09. Dempelrejo	3	3	18
10. Banyuurip	4	4	16
11. Bojonggede	2	5	12
12. Putatgede	4	7	15
Jumlah 2011	44	55	221
2010	44	52	220
2009	44	52	219

Sumber data : Statistik Kecamatan Ngampel

TABEL : 2.2

**Banyaknya Balai Desa dan Kantor Desa
Kecamatan Ngampel
Tahun 2011**

Desa	Balai Desa	Kantor Desa
(1)	(2)	(3)
01. Winong	1	1
02. Jatirejo	1	1
03. Rejosari	1	1
04. Sumbersari	1	1
05. Kebonagung	1	1
06. Ngampel Kulon	1	1
07. Ngampel Wetan	1	1
08. Sudipayung	1	1
09. Dempelrejo	1	1
10. Banyuurip	1	1
11. Bojonggede	1	1
12. Putatgede	1	1
Jumlah	12	12

Sumber data : Masing-masing Desa

TABEL : 2.3

**Banyaknya Perangkat Desa
Kecamatan Ngampel
Tahun 2011**

Desa	Kepala Desa		Sekretaris Desa		Bekel / kaur pem		Kebayan	
	L	P	L	P	L	P	L	P
(1)	(2)	(3)	(4)	(5)	(6)	(7)	(8)	(9)
01. Winong	1	0	1	0	1	0	0	0
02. Jatirejo	1	0	1	0	1	0	1	0
03. Rejosari	1	0	1	0	1	0	0	0
04. Sumpalsari	1	0	1	0	1	0	0	0
05. Kebonagung	1	0	1	0	0	0	0	0
06. Ngampel Kulon	1	0	0	0	1	0	0	0
07. Ngampel Wetan	1	0	1	0	1	0	0	0
08. Sudipayung	1	0	1	0	1	0	0	0
09. Dempelrejo	1	0	1	0	1	0	0	0
10. Banyuurip	1	0	1	0	1	0	0	0
11. Bojonggede	1	0	0	1	0	0	0	0
12. Putatgede	1	0	1	0	0	0	0	0
Jumlah 2011	12	0	10	1	9	0	1	0

Sumber data : Masing-masing Desa

TABEL: 2.3 (Lanjutan)

**Banyaknya Perangkat Desa
Kecamatan Ngampel
Tahun 2011**

Desa	Jagabaya Kepetengan		Bayan Tani		Modin	
	L (10)	P (11)	L (12)	P (13)	L (14)	P (15)
01. Winong	0	0	1	0	1	0
02. Jatirejo	1	0	0	0	1	0
03. Rejosari	0	0	1	0	1	0
04. Sumbersari	1	0	1	0	1	0
05. Kebonagung	1	0	1	0	1	0
06. Ngampel Kulon	0	0	0	0	1	0
07. Ngampel Wetan	0	0	1	0	1	0
08. Sudipayung	0	0	1	0	2	0
09. Dempelrejo	0	0	1	0	1	0
10. Banyuurip	0	0	1	0	2	0
11. Bojonggede	0	0	0	0	1	0
12. Putatgede	0	0	1	0	1	0
Jumlah 2011	3	0	9	0	13	0

Sumber data : Masing-masing Desa

TABEL : 2.3 (Lanjutan)

**Banyaknya Perangkat Desa
Kecamatan Ngampel
Tahun 2011**

Desa	Ulu - Ulu		Kami - tuwo		Kaur Pemerin- Tahan / bekel	
	L	P	L	P	L	P
(1)	(16)	(17)	(18)	(19)	(20)	(21)
01. Winong	2	0	5	0	0	0
02. Jatirejo	1	0	4	0	0	0
03. Rejosari	0	0	3	0	1	0
04. Sumbersari	1	0	6	0	0	0
05. Kebonagung	0	0	4	0	0	0
06. Ngampel Kulon	1	0	4	0	1	0
07. Ngampel Wetan	0	0	3	0	1	0
08. Sudipayung	1	0	2	0	0	0
09. Dempelrejo	0	0	2	1	0	0
10. Banyuurip	0	0	4	0	0	0
11. Bojonggede	0	0	2	0	1	0
12. Putatgede	0	0	2	1	0	0
Jumlah 2011	6	0	41	2	4	0

Sumber data : Masing-masing Desa

TABEL : 2.3 (Lanjutan)

**Banyaknya Perangkat Desa
Kecamatan Ngampel
Tahun 2011**

Desa	Kaur Keuangan		Kaur umum	
	L	P	L	P
(1)	(22)	(23)	(24)	(25)
01. Winong	1	0	1	0
02. Jatirejo	1	0	1	0
03. Rejosari	1	0	1	0
04. Sumbersari	1	0	1	0
05. Kebonagung	1	0	1	0
06. Ngampel Kulon	1	0	1	0
07. Ngampel Wetan	0	1	0	0
08. Sudipayung	1	0	1	0
09. Dempelrejo	1	0	1	0
10. Banyuurip	1	0	0	1
11. Bojonggede	0	1	0	0
12. Putatgede	1	0	1	0
Jumlah 2011	10	2	9	1

Sumber data : Masing-masing Desa

TABEL : 2.4

**Banyaknya Surat Pemberitahuan Pajak Terdaftar
Kecamatan Ngampel
Tahun 2011**

Desa	Banyaknya Surat Pemberitahuan Pajak Terdaftar
(1)	(2)
01. Winong	2.895
02. Jatirejo	2.105
03. Rejosari	1.101
04. Sumbersari	2.462
05. Kebonagung	1.778
06. Ngampel Kulon	1.683
07. Ngampel Wetan	828
08. Sudipayung	1.953
09. Dempelrejo	1.345
10. Banyuurip	1.395
11. Bojonggede	881
12. Putatgede	1.391
Jumlah 2011	19.817
2010	19.547
2009	19.494

Sumber data : Kantor Kecamatan Ngampel

TABEL : 2.5**Pemasukan Pajak Bumi dan Bangunan
Kecamatan Ngampel****Tahun 2011**

Desa	Target	Pemasukan PBB	Persentase PBB
	(000,-)	(000,-)	(%)
(1)	(2)	(3)	(4)
01. Winong	48.014,974	48.014,974	100
02. Jatirejo	44.209,765	44.209,765	100
03. Rejosari	25.806,249	25.806,249	100
04. Sumbersari	63.662,428	63.662,428	100
05. Kebonagung	36.304,722	36.304,722	100
06. Ngampel Kulon	36.357,249	36.357,249	100
07. Ngampel Wetan	19.449,067	19.449,067	100
08. Sudipayung	51.380,262	51.380,262	100
09. Dempelrejo	37.214,083	37.214,083	100
10. Banyuurip	28.602,763	28.602,763	100
11. Bojonggede	22.294,146	22.294,146	100
12. Putatgede	38.029,437	38.029,437	100
Jumlah 2011	451.325,145	451.325,145	100
2010	701.385,498	701.385,498	100
2009	415.295,182	415.295,182	100

Sumber data : Kantor Kecamatan Ngampel

BAB III

KEPENDUDUKAN



KECAMATAN DALAM ANGKA
2011

BAB. III KEPENDUDUKAN

Jumlah penduduk Kecamatan Ngampel tahun 2010 sebanyak 51.152 jiwa, terdiri dari 24.879 (48,64 persen) laki – laki dan 26.273 (51,36 persen) perempuan. Jumlah penduduk terbesar adalah desa Ngampel Kulon sebanyak 4.770 jiwa (17,06 persen) dari total jumlah penduduk Kecamatan Ngampel. Sedangkan jumlah penduduk yang paling sedikit adalah Desa Kebonagung dengan jumlah penduduk 1.999 (3,91 persen) dari total jumlah penduduk Kecamatan Ngampel.

Pertumbuhan penduduk di Kecamatan Ngampel tahun 2010 sebesar 0,16 persen. Pertumbuhan penduduk ini terjadi karena adanya mutasi penduduk (Lahir, Mati, Pindah dan Datang).

TABEL : 3.1

**Banyaknya Rumah Tangga dan Bangunan Tempat Tinggal
Kecamatan Ngampel
Tahun 2011**

Desa	Rumah Tangga	Bangunan Tempat Tinggal
(1)	(2)	(3)
01. Winong	1.386	1.028
02. Jatirejo	954	730
03. Rejosari	592	481
04. Sumbersari	1.344	1.111
05. Kebonagung	1.034	834
06. Ngampel Kulon	1.791	985
07. Ngampel Wetan	414	348
08. Sudipayung	1.038	877
09. Dempelrejo	774	660
10. Banyuurip	945	777
11. Bojonggede	853	361
12. Putatgede	982	689
Jumlah 2011	12.107	8.858
2010	12.093	8.823
2009	12.466	8.795

Sumber data : Masing-Masing Desa

TABEL : 3.2

**Kepadatan Rumah Tangga
Kecamatan Ngampel
Tahun 2011**

Desan	Penduduk	Rumah Tangga	Kepadatan (Orang/ Kk)
(1)	(2)	(3)	(4)
01. Winong	4.998	1.386	4
02. Jatirejo	3.163	954	3
03. Rejosari	2.064	592	3
04. Sumbersari	4.247	1.344	3
05. Kebonagung	3.559	1.034	3
06. Ngampel Kulon	3.606	1.791	2
07. Ngampel Wetan	1.427	414	3
08. Sudipayung	3.217	1.038	3
09. Dempelrejo	2.603	774	3
10. Banyuurip	2.749	945	3
11. Bojonggede	1.686	853	2
12. Putatgede	2.052	982	2
Jumlah 2011	35.371	12.107	3
2010	35.331	12.093	4
2009	35.226	12.466	3

Sumber data : Statistik Kecamatan Ngampel

TABEL : 3.3**Banyaknya Tempat Tinggal Penduduk
Kecamatan Ngampel****Tahun 2011**

Desa	Per- manen	Semi Permanen	Papan	Bambu	Jumlah
(1)	(2)	(3)	(4)	(5)	(6)
01. Winong	119	43	810	55	1.027
02. Jatirejo	266	49	373	40	728
03. Rejosari	140	12	297	28	477
04. Sumpalsari	366	211	514	20	1.111
05. Kebonagung	183	286	243	122	834
06. Ngampel Kulon	342	303	325	7	977
07. Ngampel Wetan	141	62	125	20	348
08. Sudipayung	150	434	243	50	877
09. Dempelrejo	122	159	351	26	658
10. Banyuurip	279	245	238	9	771
11. Bojonggede	163	48	80	70	361
12. Putatgede	116	379	154	40	689
Jumlah 2011	2.387	2.231	3.753	487	8.858
2010	2.365	2.223	3.750	485	8.823
2009	2.338	2.197	3.750	510	8.795

Sumber data : Statistik Kecamatan Ngampel

TABEL : 3.4**Banyaknya Penduduk Dirinci Menurut Jenis Kelamin
Kecamatan Ngampel****Tahun 2011**

Desa	Laki-laki	Perempuan	Jumlah
(1)	(2)	(3)	(4)
01. Winong	2.408	2.590	4.998
02. Jatirejo	1.550	1.613	3.163
03. Rejosari	1.056	1.008	2.064
04. Sumbersari	2.017	2.230	4.247
05. Kebonagung	1.746	1.813	3.559
06. Ngampel Kulon	1.795	1.811	3.606
07. Ngampel Wetan	757	670	1.427
08. Sudipayung	1.541	1.676	3.217
09. Dempelrejo	1.247	1.356	2.603
10. Banyuurip	1.297	1.452	2.749
11. Bojonggede	842	844	1.686
12. Putatgede	987	1.065	2.052
Jumlah 2011	17.243	18.128	35.371
2010	17.242	18.089	35.331
2009	17.186	18.040	35.226

Sumber data : Statistik Kecamatan Ngampel

TABEL : 3.5

**Kepadatan Penduduk
Kecamatan Ngampel
Tahun 2011**

Desa	Penduduk	Luas (Km-2)	Kepadatan (Orang/ Km-2)
(1)	(2)	(3)	(4)
01. Winong	4.998	4,93	1.014
02. Jatirejo	3.163	12,86	246
03. Rejosari	2.064	1,89	1.092
04. Sumpalsari	4.247	2,44	1.741
05. Kebonagung	3.559	1,61	2.211
06. Ngampel Kulon	3.606	1,43	2.522
07. Ngampel Wetan	1.427	0,96	1.486
08. Sudipayung	3.217	2,17	1.482
09. Dempelrejo	2.603	1,54	1.690
10. Banyuurip	2.749	1,70	1.617
11. Bojonggede	1.686	0,85	1.984
12. Putatgede	2.052	1,50	1.368
Jumlah 2011	35.371	33,88	1.044
2010	35.331	33,88	1.042
2009	35.226	33,88	1.040

Sumber data : Statistik Kecamatan Ngampel

TABEL : 3.6

**Sex Ratio Penduduk Laki-Laki Terhadap Perempuan
Kecamatan Ngampel
Tahun 2011**

Desa	Penduduk		Sex Ratio (Per 1000)
	Laki-Laki	Perempuan	
(1)	(2)	(3)	(4)
01. Winong	2.408	2.590	930
02. Jatirejo	1.550	1.613	961
03. Rejosari	1.056	1.008	1.048
04. Sumbersari	2.017	2.230	904
05. Kebonagung	1.746	1.813	963
06. Ngampel Kulon	1.795	1.811	991
07. Ngampel Wetan	757	670	1.130
08. Sudipayung	1.541	1.676	919
09. Dempelrejo	1.247	1.356	920
10. Banyuurip	1.297	1.452	893
11. Bojonggede	842	844	998
12. Putatgede	987	1.065	927
Jumlah 2011	17.243	18.128	951
2010	17.242	18.089	953
2009	17.186	18.040	952

Sumber data : Statistik Kecamatan Ngampel

TABEL : 3.7

**Perkembangan Penduduk Per Tahun
Kecamatan Ngampel
Tahun 2001 - 2011**

Tahun	Penduduk	Perkembangan
		Penduduk (%)
(1)	(2)	(3)
2001	33.067	
2002	33.224	0,47
2003	33.335	0,33
2004	33.564	0,69
2005	33.626	0,18
2006	34.114	1,45
2007	34.627	1,50
2008	34.895	0,77
2009	35.226	0,95
2010	35.331	0,30
2011	35.371	0,11

Sumber data : Statistik Kecamatan Ngampel

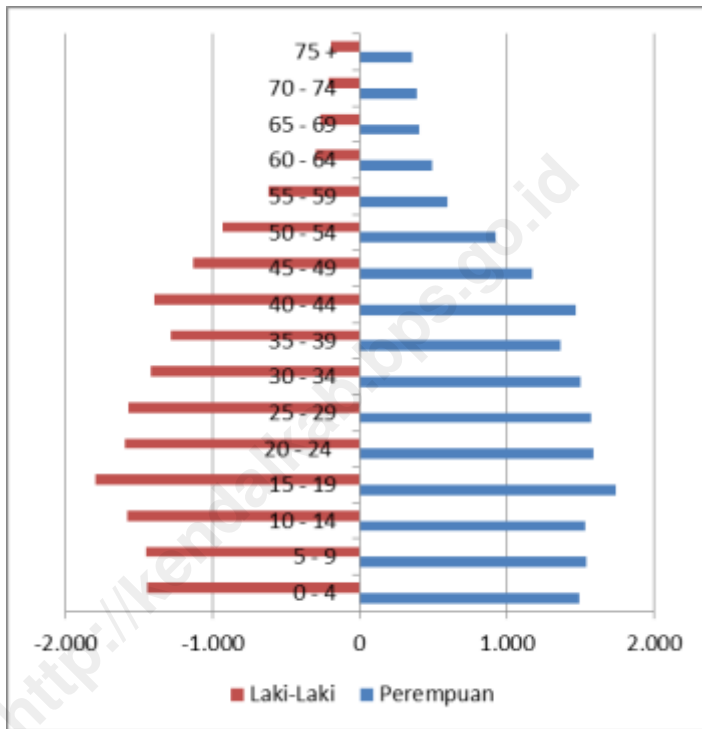
TABEL : 3.8**Banyaknya Penduduk Warga Negara Asing
Kecamatan Ngampel****Tahun 2011**

Desa	W N A	W N A	Jumlah
	Cina	Lainnya	
(1)	(2)	(3)	(4)
01. Winong	0	0	0
02. Jatirejo	0	0	0
03. Rejosari	0	0	0
04. Sumbersari	0	0	0
05. Kebonagang	0	0	0
06. Ngampel Kulon	0	0	0
07. Ngampel Wetan	0	0	0
08. Sudipayung	0	0	0
09. Dempelrejo	0	0	0
10. Banyuurip	0	0	0
11. Bojonggede	0	0	0
12. Putatgede	0	0	0
Jumlah 2011	0	0	0
2010	0	0	0
2009	0	0	0

Sumber data : Statistik Kecamatan Ngampel

GRAFIK : 2

**Banyaknya Penduduk Menurut Kelompok Umur
Dan Jenis Kelamin
Kecamatan Ngampel
Tahun 2011**



Sumber data : Statistik Kecamatan Ngampel

TABEL : 3.9

**Banyaknya Penduduk Menurut Kelompok Umur
dan Jenis Kelamin Per Desa
Kecamatan Ngampel
Tahun 2011**

Desa	Umur 0 - 4 Tahun		
	Laki - laki	Perempuan	Jumlah
(1)	(2)	(3)	(4)
01. Winong	189	207	396
02. Jatirejo	153	159	312
03. Rejosari	105	92	197
04. Sumbersari	146	154	300
05. Kebonagung	132	144	276
06. Ngampel Kulon	161	152	313
07. Ngampel Wetan	67	57	124
08. Sudipayung	117	134	251
09. Dempelrejo	107	114	221
10. Banyuurip	111	122	233
11. Bojonggede	72	71	143
12. Putatgede	85	90	175
Jumlah 2011	1.445	1.496	2.941
2010	1.418	1.548	2.952
2009	1.714	1.632	3.346

Sumber data : Statistik Kecamatan Ngampel

TABEL : 3.9 (Lanjutan)

**Banyaknya Penduduk Menurut Kelompok Umur
dan Jenis Kelamin Per Desa
Kecamatan Ngampel
Tahun 2011**

Desa	Umur 5 - 9 Tahun		
	Laki - laki	Perempuan	Jumlah
(1)	(5)	(6)	(7)
01. Winong	214	194	408
02. Jatirejo	142	134	276
03. Rejosari	89	84	173
04. Sumbersari	144	164	308
05. Kebonagung	135	151	286
06. Ngampel Kulon	153	165	318
07. Ngampel Wetan	59	58	117
08. Sudipayung	125	139	264
09. Dempelrejo	112	129	241
10. Banyuurip	117	138	255
11. Bojonggede	76	80	156
12. Putatgede	89	101	190
Jumlah 2011	1.455	1.537	2.992
2010	1.384	1.574	2.958
2009	1.689	1.706	3.395

Sumber data : Statistik Kecamatan Ngampel

TABEL : 3.9 (Lanjutan)

**Banyaknya Penduduk Menurut Kelompok Umur
dan Jenis Kelamin Per Desa
Kecamatan Ngampel
Tahun 2011**

Desa	Umur 10 - 14 Tahun		
	Laki - laki	Perempuan	Jumlah
(1)	(8)	(9)	(10)
01. Winong	201	183	384
02. Jatirejo	108	111	219
03. Rejosari	84	85	169
04. Sumbersari	180	184	364
05. Kebonagung	155	148	303
06. Ngampel Kulon	167	176	343
07. Ngampel Wetan	66	52	118
08. Sudipayung	137	147	284
09. Dempelrejo	139	128	267
10. Banyuurip	145	137	282
11. Bojonggede	94	80	174
12. Putatgede	110	101	211
Jumlah 2011	1.586	1.532	3.118
2010	1.531	1.587	3.118
2009	1.722	1.818	3.540

Sumber data : Statistik Kecamatan Ngampel

TABEL : 3.9 (Lanjutan)

**Banyaknya Penduduk Menurut Kelompok Umur
dan Jenis Kelamin Per Desa
Kecamatan Ngampel
Tahun 2011**

Desa	Umur 15 – 19 Tahun		
	Laki - laki	Perempuan	Jumlah
(1)	(11)	(12)	(13)
01. Winong	224	233	457
02. Jatirejo	113	129	242
03. Rejosari	89	78	167
04. Sumbersari	312	356	668
05. Kebonagung	217	188	405
06. Ngampel Kulon	182	158	340
07. Ngampel Wetan	71	53	124
08. Sudipayung	156	168	324
09. Dempelrejo	125	109	234
10. Banyuurip	130	117	247
11. Bojonggede	84	68	152
12. Putatgede	99	86	185
Jumlah 2011	1.802	1.743	3.545
2010	1.936	1.964	3.600
2009	1.830	1.819	3.649

Sumber data : Statistik Kecamatan Ngampel

TABEL : 3.9 (Lanjutan)

**Banyaknya Penduduk Menurut Kelompok Umur
dan Jenis Kelamin Per Desa
Kecamatan Ngampel
Tahun 2011**

Desa	Umur 20 – 24 Tahun		
	Laki - laki	Perempuan	Jumlah
(1)	(14)	(15)	(16)
01. Winong	197	233	430
02. Jatirejo	125	155	280
03. Rejosari	82	89	171
04. Sumbersari	253	237	490
05. Kebonagung	199	174	373
06. Ngampel Kulon	153	178	331
07. Ngampel Wetan	73	58	131
08. Sudipayung	161	146	307
09. Dempelrejo	102	91	193
10. Banyuurip	106	97	203
11. Bojonggede	69	56	125
12. Putatgede	81	71	152
Jumlah 2011	1.601	1.585	3.186
2010	1.805	1.668	3.519
2009	1.844	1.814	3.658

Sumber data : Statistik Kecamatan Ngampel

TABEL : 3.9 (Lanjutan)

**Banyaknya Penduduk Menurut Kelompok Umur
dan Jenis Kelamin Per Desa
Kecamatan Ngampel
Tahun 2011**

Desa	Umur 25 - 29 Tahun		
	Laki - laki	Perempuan	Jumlah
(1)	(17)	(18)	(19)
01. Winong	260	237	497
02. Jatirejo	169	186	355
03. Rejosari	112	92	204
04. Sumpersari	189	192	381
05. Kebonagung	174	155	329
06. Ngampel Kulon	164	175	339
07. Ngampel Wetan	73	62	135
08. Sudipayung	133	141	274
09. Dempelrejo	85	95	180
10. Banyuurip	89	102	191
11. Bojonggede	58	59	117
12. Putatgede	68	75	143
Jumlah 2011	1.574	1.571	3.145
2010	1.461	1.684	3.115
2009	1.941	2.237	4.078

Sumber data : Statistik Kecamatan Ngampel

TABEL : 3.9 (Lanjutan)

**Banyaknya Penduduk Menurut Kelompok Umur
dan Jenis Kelamin Per Desa
Kecamatan Ngampel
Tahun 2011**

Desa	Umur 30 – 34 Tahun		
	Laki - laki	Perempuan	Jumlah
(1)	(20)	(21)	(22)
01. Winong	199	233	432
02. Jatirejo	164	164	328
03. Rejosari	94	80	174
04. Sumbersari	155	157	312
05. Kebonagung	132	149	281
06. Ngampel Kulon	170	160	330
07. Ngampel Wetan	64	65	129
08. Sudipayung	129	138	267
09. Dempelrejo	90	103	193
10. Banyuurip	94	110	204
11. Bojonggede	61	64	125
12. Putatgede	71	81	152
Jumlah 2011	1.423	1.504	2.927

Sumber data : Statistik Kecamatan Ngampel

TABEL : 3.9 (Lanjutan)

**Banyaknya Penduduk Menurut Kelompok Umur
dan Jenis Kelamin Per Desa
Kecamatan Ngampel
Tahun 2011**

Desa	Umur 35-39 Tahun		
	Laki - laki	Perempuan	Jumlah
(1)	(23)	(24)	(25)
01. Winong	178	177	355
02. Jatirejo	136	124	260
03. Rejosari	78	78	156
04. Sumbersari	129	151	280
05. Kebonagung	131	144	275
06. Ngampel Kulon	124	144	268
07. Ngampel Wetan	55	53	108
08. Sudipayung	119	116	235
09. Dempelrejo	96	110	206
10. Banyuurip	100	117	217
11. Bojonggede	65	68	133
12. Putatgede	76	86	162
Jumlah 2011	1.287	1.368	2.655

Sumber data : Statistik Kecamatan Ngampel

TABEL : 3.9 (Lanjutan)

**Banyaknya Penduduk Menurut Kelompok Umur
dan Jenis Kelamin Per Desa
Kecamatan Ngampel
Tahun 2011**

Desa	Umur 40-44 Tahun		
	Laki - laki	Perempuan	Jumlah
(1)	(26)	(27)	(28)
01. Winong	184	231	415
02. Jatirejo	121	116	237
03. Rejosari	89	80	169
04. Sumbersari	125	152	277
05. Kebonagung	116	145	261
06. Ngampel Kulon	164	148	312
07. Ngampel Wetan	60	52	112
08. Sudipayung	125	131	256
09. Dempelrejo	118	118	236
10. Banyuurip	123	126	249
11. Bojonggede	80	73	153
12. Putatgede	94	93	187
Jumlah 2011	1.399	1.465	2.864

Sumber data : Statistik Kecamatan Ngampel

TABEL : 3.9 (Lanjutan)

**Banyaknya Penduduk Menurut Kelompok Umur
dan Jenis Kelamin Per Desa
Kecamatan Ngampel
Tahun 2011**

Desa	Umur 45-49 Tahun		
	Laki - laki	Perempuan	Jumlah
(1)	(29)	(30)	(31)
01. Winong	155	166	321
02. Jatirejo	85	109	194
03. Rejosari	71	72	143
04. Sumbersari	104	125	229
05. Kebonagang	115	122	237
06. Ngampel Kulon	119	102	221
07. Ngampel Wetan	50	47	97
08. Sudipayung	106	123	229
09. Dempelrejo	94	88	182
10. Banyuurip	98	95	193
11. Bojonggede	63	55	118
12. Putatgede	74	69	143
Jumlah 2011	1.134	1.173	2.307

Sumber data : Statistik Kecamatan Ngampel

TABEL : 3.9 (Lanjutan)

**Banyaknya Penduduk Menurut Kelompok Umur
dan Jenis Kelamin Per Desa
Kecamatan Ngampel
Tahun 2011**

Desa	Umur 50-54 Tahun		
	Laki - laki	Perempuan	Jumlah
(1)	(32)	(33)	(34)
01. Winong	144	153	297
02. Jatirejo	94	67	161
03. Rejosari	59	57	116
04. Sumbersari	95	116	211
05. Kebonagung	90	96	186
06. Ngampel Kulon	93	79	172
07. Ngampel Wetan	42	39	81
08. Sudipayung	90	88	178
09. Dempelrejo	64	65	129
10. Banyuurip	67	69	136
11. Bojonggede	43	40	83
12. Putatgede	51	51	102
Jumlah 2011	932	920	1.852

Sumber data : Statistik Kecamatan Ngampel

TABEL : 3.9 (Lanjutan)

**Banyaknya Penduduk Menurut Kelompok Umur
dan Jenis Kelamin Per Desa
Kecamatan Ngampel
Tahun 2011**

Desa	Umur 55-59 Tahun		
	Laki - laki	Perempuan	Jumlah
(1)	(35)	(36)	(37)
01. Winong	95	95	190
02. Jatirejo	59	41	100
03. Rejosari	45	38	83
04. Sumbersari	81	81	162
05. Kebonagari	56	63	119
06. Ngampel Kulon	51	43	94
07. Ngampel Wetan	30	23	53
08. Sudipayung	57	46	103
09. Dempelrejo	43	48	91
10. Banyuurip	44	51	95
11. Bojonggede	29	30	59
12. Putatgede	34	38	72
Jumlah 2011	624	597	1.221

Sumber data : Statistik Kecamatan Ngampel

TABEL : 3.9 (Lanjutan)

**Banyaknya Penduduk Menurut Kelompok Umur
dan Jenis Kelamin Per Desa
Kecamatan Ngampel
Tahun 2011**

Desa	Umur 60-64 Tahun		
	Laki - laki	Perempuan	Jumlah
(1)	(38)	(39)	(40)
01. Winong	51	69	120
02. Jatirejo	24	30	54
03. Rejosari	20	32	52
04. Sumbersari	38	50	88
05. Kebonagung	37	42	79
06. Ngampel Kulon	29	39	68
07. Ngampel Wetan	16	15	31
08. Sudipayung	25	54	79
09. Dempelrejo	17	46	63
10. Banyuurip	18	50	68
11. Bojonggede	12	29	41
12. Putatgede	14	37	51
Jumlah 2011	301	493	794

Sumber data : Statistik Kecamatan Ngampel

TABEL : 3.9 (Lanjutan)

**Banyaknya Penduduk Menurut Kelompok Umur
dan Jenis Kelamin Per Desa
Kecamatan Ngampel
Tahun 2011**

Desa	Umur 65-69 Tahun		
	Laki - laki	Perempuan	Jumlah
(1)	(41)	(42)	(43)
01. Winong	51	56	107
02. Jatirejo	20	27	47
03. Rejosari	16	16	32
04. Sumbersari	28	37	65
05. Kebonagari	22	38	60
06. Ngampel Kulon	25	21	46
07. Ngampel Wetan	8	12	20
08. Sudipayung	29	42	71
09. Dempelrejo	20	45	65
10. Banyuurip	21	48	69
11. Bojonggede	14	28	42
12. Putatgede	16	35	51
Jumlah 2011	270	405	675

Sumber data : Statistik Kecamatan Ngampel

TABEL : 3.9 (Lanjutan)

**Banyaknya Penduduk Menurut Kelompok Umur
dan Jenis Kelamin Per Desa
Kecamatan Ngampel
Tahun 2011**

Desa	Umur 70-74 Tahun		
	Laki - laki	Perempuan	Jumlah
(1)	(44)	(45)	(46)
01. Winong	38	75	113
02. Jatirejo	19	30	49
03. Rejosari	14	20	34
04. Sumbersari	17	36	53
05. Kebonagung	20	28	48
06. Ngampel Kulon	16	33	49
07. Ngampel Wetan	10	11	21
08. Sudipayung	16	34	50
09. Dempelrejo	17	34	51
10. Banyuurip	18	37	55
11. Bojonggede	12	21	33
12. Putatgede	14	27	41
Jumlah 2011	211	386	597

Sumber data : Statistik Kecamatan Ngampel

TABEL : 3.9 (Lanjutan)

**Banyaknya Penduduk Menurut Kelompok Umur
dan Jenis Kelamin Per Desa
Kecamatan Ngampel
Tahun 2011**

Desa	Umur 75 Tahun ke Atas		
	Laki - laki	Perempuan	Jumlah
(1)	(47)	(48)	(49)
01. Winong	28	48	76
02. Jatirejo	18	31	49
03. Rejosari	9	15	24
04. Sumbersari	21	38	59
05. Kebonagung	15	26	41
06. Ngampel Kulon	24	38	62
07. Ngampel Wetan	13	13	26
08. Sudipayung	16	29	45
09. Dempelrejo	18	33	51
10. Banyuurip	16	36	52
11. Bojonggede	10	22	32
12. Putatgede	11	24	35
Jumlah 2011	199	353	552

Sumber data : Statistik Kecamatan Ngampel

TABEL : 3.10

**Banyaknya Penduduk Umur 5-6, 7-12, 13-15, 16-18
Kecamatan Ngampel
Tahun 2011**

Desa	5-6	7-12	13-15	16-18
(1)	(2)	(3)	(4)	(5)
01. Winong	75	245	127	130
02. Jatirejo	96	246	124	134
03. Rejosari	176	546	258	270
04. Sumbersari	318	997	792	1168
05. Kebonagung	367	1238	684	853
06. Ngampel Kulon	235	771	402	422
07. Ngampel Wetan	236	686	350	373
08. Sudipayung	210	683	376	408
09. Dempelrejo	127	456	221	186
10. Banyuurip	132	460	217	181
11. Bojonggede	135	440	224	191
12. Putatgede	146	436	219	189
Jumlah 2011	2.253	7.204	3.994	4.505

Sumber data : Statistik Kecamatan Ngampel

BAB IV

SOSIAL



BAB. IV SOSIAL

Sebagian besar penduduk Kecamatan Ngampel adalah beragama Islam yaitu sebanyak 35.355 orang (99,95 persen), Kristen Protestan 13 orang (0,04 persen) dan 3 orang beragama Kristen Katolik atau (0,01 persen) dari total jumlah penduduk yang ada (35.371 jiwa). Dengan banyaknya tempat ibadah sebanyak 174 buah, dengan total masjid sebanyak 17 dan Mushola sebanyak 157.

Pendidikan merupakan sarana penting dalam mencetak Sumber Daya Manusia yang berkualitas, untuk itu diperlukan prasarana pendidikan yang yang bagus dan representatif guna mendukung wajib belajar pendidikan dasar 9 tahun. Pada tahun 2011 ini jumlah sekolah TK sebanyak 17 sekolah, SDN sebanyak 17 sekolah, Madrasah Ibtida'iyah sebanyak 3 sekolah, SLTPN sebanyak 1 sekolah, Sekolah Lanjutan Pertama swasta sebanyak 1 sekolah dan Sekolah Menengah Kejuruan Swasta sebanyak 1 sekolah.

Kesehatan merupakan faktor terpenting penunjang pendidikan, untuk itu diperlukan sarana dan petugas kesehatan yang memberikan pelayanan kesehatan bagi penduduk desa. Jumlah Puskesmas di Kecamatan Ngampel ada 1 terletak di Desa Ngampel Kulon, Puskesmas Pembantu ada 2 buah. Untuk petugas kesehatan : Dokter ada 3 orang, mantri Kesehatan ada 36 orang dan Bidan 30 orang.

<http://kendalkab.bps.go.id>

TABEL : 4.1

**Banyaknya PUS Akseptor KB Aktif
Kecamatan Ngampel
Tahun 2011**

Desa	PUS	Kontrasepsi		
		IUD	PIL	Kondom
(1)	(2)	(3)	(4)	(5)
01. Winong	675	9	170	0
02. Jatirejo	634	1	201	0
03. Rejosari	334	2	54	4
04. Sumbersari	892	10	137	6
05. Kebonagung	735	5	110	0
06. Ngampel Kulon	581	16	90	0
07. Ngampel Wetan	235	2	42	1
08. Sudipayung	603	11	84	2
09. Dempelrejo	513	7	78	1
10. Banyuurip	546	4	78	2
11. Bojonggede	297	1	44	1
12. Putatgede	473	6	103	2
Jumlah 2011	6.518	74	1.191	19
2010	6.286	85	1.148	22
2009	6.469	73	1.085	9

Sumber data : PPLKB Kecamatan Ngampel

TABEL : 4.1 (Lanjutan)

**Banyaknya PUS Akseptor KB Aktif
Kecamatan Ngampel
Tahun 2011**

Desa	Kontrasepsi				Jumlah
	IMP	Suntik	MOP	MOW	
(1)	(6)	(7)	(8)	(9)	(10)
01. Winong	37	255	20	39	530
02. Jatirejo	3	267	1	12	485
03. Rejosari	11	190	0	5	266
04. Sumbersari	5	476	4	45	683
05. Kebonagung	11	392	6	74	598
06. Ngampel Kulon	23	291	7	23	450
07. Ngampel Wetan	6	123	6	5	185
08. Sudipayung	31	319	0	15	462
09. Dempelrejo	16	279	1	4	386
10. Banyuurip	42	269	15	11	421
11. Bojonggede	7	172	1	2	228
12. Putatgede	2	249	0	2	364
Jumlah 2011	194	3.282	61	237	5.058
2010	203	3.408	72	239	4.846
2009	186	3.162	73	243	4.831

Sumber data : PPLKB Kecamatan Ngampel

TABEL : 4.2

**Banyaknya Keluarga Menurut Tahapan
Kecamatan Ngampel
Tahun 2011**

Desa	Pra Sejah Tera	Sejahtera				Jumlah
		I	II	III	III Plus	
(1)	(2)	(3)	(4)	(5)	(6)	(7)
01. Winong	482	6	276	268	32	1.064
02. Jatirejo	243	358	235	77	20	933
03. Rejosari	164	48	126	244	2	584
04. Sumbersari	453	352	349	200	40	1.394
05. Kebonagung	279	224	357	148	17	1.025
06. Ngampel Kulon	190	137	85	580	25	1.017
07. Ngampel Wetan	135	57	86	97	0	375
08. Sudipayung	240	189	121	404	10	964
09. Dempelrejo	230	101	103	414	5	853
10. Banyuurip	387	82	90	261	9	829
11. Bojonggede	227	65	90	100	19	501
12. Putatgede	197	164	133	95	7	596
Jumlah 2011	3.227	1.783	2.051	2.888	186	10.135
2010	5.465	2.156	1.898	3.903	140	12.614
2009	3.436	1.572	1.679	3.020	89	9.796

Sumber data : PPLKB Kecamatan Ngampel

TABEL : 4.3

**Banyaknya Pemeluk Agama
Kecamatan Ngampel
Tahun 2011**

Desa	Islam	Kristen		Bu- dha	Hin- du	Jum- lah
		Protes- tan	Kato- lik			
(1)	(2)	(3)	(4)	(5)	(6)	(7)
01. Winong	4.998	0	0	0	0	4.998
02. Jatirejo	3.160	3	0	0	0	3.163
03. Rejosari	2.064	0	0	0	0	2.064
04. Sumbersari	4.247	0	0	0	0	4.247
05. Kebonagung	3.559	0	0	0	0	3.559
06. Ngampel Kulon	3.606	0	0	0	0	3.606
07. Ngampel Wetan	1.427	0	0	0	0	1.427
08. Sudipayung	3.217	0	0	0	0	3.217
09. Dempelrejo	2.599	4	0	0	0	2.603
10. Banyuurip	2.740	6	3	0	0	2.749
11. Bojonggede	1.686	0	0	0	0	1.686
12. Putatgede	2.052	0	0	0	0	2.052
Jumlah 2011	35.355	13	3	0	0	35.371
2010	35.312	4	9	0	0	35.331
2009	35.220	6	9	0	0	35.226

Sumber data : KUA Kecamatan Ngampel

TABEL : 4.4

**Banyaknya Tempat Ibadah
Kecamatan Ngampel
Tahun 2011**

Desa	Masjid	Mushola	Gereja	Kuil/ Pura
(1)	(2)	(3)	(4)	(5)
01. Winong	2	25	0	0
02. Jatirejo	2	19	0	0
03. Rejosari	1	18	0	0
04. Sumbersari	1	18	0	0
05. Kebonagung	1	10	0	0
06. Ngampel Kulon	1	16	0	0
07. Ngampel Wetan	1	5	0	0
08. Sudipayung	2	10	0	0
09. Dempelrejo	2	10	0	0
10. Banyuurip	1	8	0	0
11. Bojonggede	2	8	0	0
12. Putatgede	1	10	0	0
Jumlah 2011	17	157	0	0
2010	17	156	0	0
2009	17	156	0	0

Sumber data : Masing-masing Desa di Kecamatan Ngampel

TABEL : 4.5**Jumlah Tanah Wakaf Menurut Petak/Bidang
Luas dan Jenis Penggunaannya****Tahun 2011**

Desa	Masjid		Langgar / Musholla	
	Lokasi	Luas M2	Lokasi	Luas M2
(1)	(2)	(3)	(4)	(5)
01. Winong	1	2.710	5	909
02. Jatirejo	2	1.634	7	999
03. Rejosari	1	413	3	466
04. Sumbersari	2	2.200	6	955
05. Kebonagung	1	0	7	1.269
06. Ngampel Kulon	1	1.455	13	2.631
07. Ngampel Wetan	1	2.490	5	671
08. Sudipayung	2	0	9	1.515
09. Dempelrejo	2	978	7	1.241
10. Banyuurip	2	0	3	362
11. Bojonggede	2	4.820	3	327
12. Putatgede	1	935	5	845
Jumlah	18	17.635	73	12.190

Sumber data : KUA Kecamatan Ngampel

TABEL : 4.5 (Lanjutan)

**Jumlah Tanah Wakaf Menurut Petak/Bidang
Luas dan Jenis Penggunaannya
Tahun 2011**

Desa	Madrasah / Sekolah		Ponpes	
	Lokasi	Luas M2	Lokasi	Luas M2
(1)	(6)	(7)	(8)	(9)
01. Winong	0	0	0	0
02. Jatirejo	0	0	0	0
03. Rejosari	0	0	0	0
04. Sumbersari	0	0	0	0
05. Kebonagung	2	1.324	0	0
06. Ngampel Kulon	4	720	1	234
07. Ngampel Wetan	0	0	0	0
08. Sudipayung	1	459	0	0
09. Dempelrejo	0	0	0	0
10. Banyuurip	0	0	0	0
11. Bojonggede	0	0	0	0
12. Putatgede	0	0	0	0
Jumlah 2011	7	2.503	1	234

Sumber data : KUA Kecamatan Ngampel

TABEL : 4.6**Jumlah Penerimaan dan Pengeluaran Zakat Fitrah
Menurut Desa di Kecamatan Ngampel****Tahun 2011**

Desa	Jumlah Muzaki (jiwa)	Jumlah Penerima (Mustahik)	Jumlah Uang (Rp)
(1)	(2)	(3)	(4)
01. Winong	2.083	781	31.245.000
02. Jatirejo	3.826	1.435	57.390.000
03. Rejosari	2.939	1.102	44.085.000
04. Sumbersari	2.127	798	31.905.000
05. Kebonagung	1.083	406	16.245.000
06. Ngampel Kulon	2.707	1.015	40.605.000
07. Ngampel Wetan	1.810	679	27.150.000
08. Sudipayung	3.011	1.129	45.165.000
09. Dempelrejo	3.541	1.328	53.115.000
10. Banyuurip	1.503	564	22.545.000
11. Bojonggede	2.235	838	33.525.000
12. Putatgede	2.659	997	39.885.000
Jumlah 2011	29.524	11.072	442.860.000

Sumber data : KUA Kecamatan Ngampel

TABEL : 4.7

**Jumlah Qurban Menurut Pemberi, Penerima
dan Jenis Hewan Qurban di Kecamatan Ngampel
Tahun 2011**

Desa	Yang Berqurban	Yang Menerima Qurban
(1)	(2)	(3)
01. Winong	29	1.160
02. Jatirejo	37	1.480
03. Rejosari	16	640
04. Sumbersari	46	1.400
05. Kebonagung	54	2.000
06. Ngampel Kulon	54	2.200
07. Ngampel Wetan	18	720
08. Sudipayung	47	2.000
09. Dempelrejo	26	1.040
10. Banyuurip	21	840
11. Bojonggede	22	320
12. Putatgede	13	520
Jumlah 2011	383	14.320

Sumber data : KUA Kecamatan Ngampel

TABEL : 4.7 (Lanjutan)

**Jumlah Qurban Menurut Pemberi, Penerima
dan Jenis Hewan Qurban di Kecamatan Ngampel**

Tahun 2011

Desa	Jumlah Hewan Qurban		
	Sapi	Kambing	Jumlah
(1)	(4)	(5)	(6)
01. Winong	0	29	29
02. Jatirejo	0	37	37
03. Rejosari	0	16	16
04. Sumbersari	3	25	28
05. Kebonagung	2	40	42
06. Ngampel Kulon	2	40	42
07. Ngampel Wetan	0	18	18
08. Sudipayung	1	40	41
09. Dempelrejo	0	26	26
10. Banyuurip	0	21	21
11. Bojonggede	2	8	10
12. Putatgede	0	13	13
Jumlah 2011	10	313	323

Sumber data : KUA Kecamatan Ngampel

TABEL : 4.8

**Banyaknya Nikah, Talak, Cerai dan Rujuk
Menurut Desa di Kecamatan Ngampel
Tahun 2011**

Desa	Nikah	Talak	Cerai	Rujuk
(1)	(2)	(3)	(4)	(5)
01. Winong	62	0	5	0
02. Jatirejo	41	5	4	0
03. Rejosari	26	0	1	0
04. Sumbersari	46	3	3	0
05. Kebonagung	45	5	5	0
06. Ngampel Kulon	43	2	5	0
07. Ngampel Wetan	10	1	0	0
08. Sudipayung	45	1	2	0
09. Dempelrejo	36	2	2	0
10. Banyuurip	22	6	2	0
11. Bojonggede	17	1	0	0
12. Putatgede	15	1	3	0
Jumlah 2011	408	27	32	0
2010	67	5	4	0
2009	40	34	36	0

Sumber data : KUA Kecamatan Ngampel

TABEL : 4.9**Banyaknya Sekolah Taman Kanak-Kanak, Murid dan Guru
Kecamatan Ngampel****Tahun 2011**

Desa	Sekolah	Murid	Guru
(1)	(2)	(3)	(4)
01. Winong	2	50	4
02. Jatirejo	1	39	2
03. Rejosari	1	25	3
04. Sumbersari	2	92	5
05. Kebonagung	2	75	6
06. Ngampel Kulon	2	55	4
07. Ngampel Wetan	1	66	4
08. Sudipayung	2	60	5
09. Dempelrejo	1	32	2
10. Banyuurip	1	50	5
11. Bojonggede	1	44	3
12. Putatgede	1	30	2
Jumlah 2011	17	618	45
2010	14	552	39
2009	13	463	30

Sumber data : UPTD Pendidikan Kecamatan Ngampel

TABEL : 4.10

**Banyaknya Sekolah Dasar Negeri, Murid dan Guru
Kecamatan Ngampel
Tahun 2011**

Desa	Sekolah	Murid	Guru
(1)	(2)	(3)	(4)
01. Winong	2	372	19
02. Jatirejo	1	210	8
03. Rejosari	1	160	9
04. Sumbersari	3	543	29
05. Kebonagung	1	207	11
06. Ngampel Kulon	2	341	18
07. Ngampel Wetan	1	146	9
08. Sudipayung	1	177	9
09. Dempelrejo	1	119	10
10. Banyuurip	2	235	19
11. Bojonggede	1	184	10
12. Putatgede	1	166	10
Jumlah 2011	17	2.860	161
2010	17	3.449	175
2009	18	4.169	165

Sumber data : UPTD Pendidikan Kecamatan Ngampel

TABEL : 4.11

**Banyaknya Madrasah Ibtida'iyah, Murid dan Guru
Kecamatan Ngampel
Tahun 2011**

Desa	Sekolah	Murid	Guru
(1)	(2)	(3)	(4)
01. Winong	1	158	8
02. Jatirejo	0	0	0
03. Rejosari	0	0	0
04. Sumbersari	0	0	0
05. Kebonagung	1	152	9
06. Ngampel Kulon	0	0	0
07. Ngampel Wetan	0	0	0
08. Sudipayung	1	142	7
09. Dempelrejo	0	0	0
10. Banyuurip	0	0	0
11. Bojonggede	0	0	0
12. Putatgede	0	0	0
Jumlah 2011	3	452	24
2010	3	523	24
2009	3	639	30

Sumber data : Masing-masing Sekolah di Kecamatan Ngampel

TABEL : 4.12**Banyaknya Sekolah Lanjutan Pertama Negeri, Murid dan Guru
Kecamatan Ngampel****Tahun 2011**

Desa	Sekolah	Murid	Guru
(1)	(2)	(3)	(4)
01. Winong	0	0	0
02. Jatirejo	0	0	0
03. Rejosari	1	615	30
04. Sumbersari	0	0	0
05. Kebonagung	0	0	0
06. Ngampel Kulon	0	0	0
07. Ngampel Wetan	0	0	0
08. Sudipayung	0	0	0
09. Dempelrejo	0	0	0
10. Banyuurip	0	0	0
11. Bojonggede	0	0	0
12. Putatgede	0	0	0
Jumlah 2011	1	615	30
2010	1	630	21
2009	1	679	27

Sumber data : Masing-masing Sekolah di Kecamatan Ngampel**Catatan : Termasuk SLTP Kejuruan Negeri**

TABEL : 4.13

**Banyaknya Sekolah Lanjutan Pertama Swasta, Murid dan Guru
Kecamatan Ngampel
Tahun 2011**

Desa	Sekolah	Murid	Guru
(1)	(2)	(3)	(4)
01. Winong	0	0	0
02. Jatirejo	0	0	0
03. Rejosari	0	0	0
04. Sumbersari	0	0	0
05. Kebonagung	0	0	0
06. Ngampel Kulon	1	203	18
07. Ngampel Wetan	0	0	0
08. Sudipayung	0	0	0
09. Dempelrejo	0	0	0
10. Banyuurip	0	0	0
11. Bojonggede	0	0	0
12. Putatgede	0	0	0
Jumlah 2011	1	203	18
2010	1	458	41
2009	1	400	35

Sumber data : Masing-masing Sekolah di Kecamatan Ngampel
Catatan : Termasuk SLTP Kejuruan Swasta

TABEL : 4.14

**Banyaknya Sekolah Menengah Kejuruan Swasta, Murid dan Guru
Kecamatan Ngampel
Tahun 2011**

Desa	Sekolah	Murid	Guru
(1)	(2)	(3)	(4)
01. Winong	0	0	0
02. Jatirejo	0	0	0
03. Rejosari	0	0	0
04. Sumbersari	0	0	0
05. Kebonagung	0	0	0
06. Ngampel Kulon	0	0	0
07. Ngampel Wetan	0	0	0
08. Sudipayung	1	532	43
09. Dempelrejo	0	0	0
10. Banyuurip	0	0	0
11. Bojonggede	0	0	0
12. Putatgede	0	0	0
Jumlah 2011	1	532	43
2010	1	520	46
2009	1	427	41

Sumber data : Masing-masing Sekolah di Kecamatan Ngampel

TABEL : 4.15

**Banyaknya Dokter, Tenaga Medis (Mantri Kesehatan),
Bidan, Dukun Bayi dan Juru Sunat
Kecamatan Ngampel
Tahun 2011**

Desa	Dokter	Man tri Kese hatan	Bidan	Dukun Bayi	Juru Sunat
(1)	(2)	(3)	(4)	(5)	(6)
01. Winong	0	0	1	2	0
02. Jatirejo	0	1	2	0	0
03. Rejosari	0	1	2	1	0
04. Sumbersari	0	5	3	3	0
05. Kebonagung	0	6	3	1	0
06. Ngampel Kulon	1	5	2	2	0
07. Ngampel Wetan	0	1	2	0	0
08. Sudipayung	0	3	3	0	0
09. Dempelrejo	0	8	1	1	0
10. Banyuurip	0	2	5	1	0
11. Bojonggede	2	2	2	0	0
12. Putatgede	0	2	4	0	0
Jumlah 2011	3	36	30	11	0
2010	1	9	23	9	0
2009	9	27	23	12	0

Sumber data : Puskesmas Kecamatan Ngampel

TABEL : 4.16

**Banyaknya Fasilitas Kesehatan
Kecamatan Ngampel
Tahun 2011**

Desa	RSU	Puskesmas	Puskesmas Pembantu
(1)	(2)	(3)	(4)
01. Winong	0	0	1
02. Jatirejo	0	0	0
03. Rejosari	0	0	0
04. Sumbersari	0	0	0
05. Kebonagung	0	0	0
06. Ngampel Kulon	0	1	0
07. Ngampel Wetan	0	0	0
08. Sudipayung	0	0	0
09. Dempelrejo	0	0	0
10. Banyuurip	0	0	1
11. Bojonggede	0	0	0
12. Putatgede	0	0	0
Jumlah 2011	0	1	2
2010	0	1	2
2009	0	1	2

Sumber data: Puskesmas Kecamatan Ngampel

TABEL : 4.16 (lanjutan)

**Banyaknya Fasilitas Kesehatan
Kecamatan Ngampel
Tahun 2011**

Desa	Dokter Umum	Dokter Gigi	Rumah Bersalin
(1)	(5)	(6)	(7)
01. Winong	0	0	0
02. Jatirejo	0	0	0
03. Rejosari	0	0	0
04. Sumbersari	0	0	0
05. Kebonagung	0	0	0
06. Ngampel Kulon	1	0	0
07. Ngampel Wetan	0	0	0
08. Sudipayung	0	0	0
09. Dempelrejo	0	0	0
10. Banyuurip	0	0	0
11. Bojonggede	2	0	0
12. Putatgede	0	0	0
Jumlah 2011	3	0	0
2010	9	0	0
2009	9	0	0

Sumber data: Puskesmas Kecamatan Ngampel

TABEL : 4.17

**Banyaknya Penderita Cacat
Kecamatan Ngampel
Tahun 2011**

Desa	Jenis Penderita Cacat						
	Tuna netra	Tu- buh	Mental		Bisu Tuli	Fisik & Mental	Jum - lah
			Psi kotik	Tuna grahita			
(1)	(2)	(3)	(4)	(5)	(7)	(8)	(9)
01. Winong	5	7	4	3	4	0	23
02. Jatirejo	2	6	4	1	2	0	15
03. Rejosari	11	9	10	1	10	9	50
04. Sumbersari	11	10	8	4	11	6	50
05. Kebonagung	2	1	7	0	2	2	14
06. Ngampel Kulon	1	5	0	0	2	3	11
07. Ngampel Wetan	1	2	0	0	3	0	6
08. Sudipayung	5	4	4	6	1	0	20
09. Dempelrejo	5	11	0	11	5	4	36
10. Banyuurip	8	3	9	2	5	1	28
11. Bojonggede	2	4	3	2	1	0	12
12. Putatgede	0	1	0	0	0	0	1
Jumlah 2011	53	63	49	30	46	25	266
2010	35	40	44	30	0	-	139
2009	22	23	43	35	0	-	123

Sumber data : Kantor Kecamatan Ngampel

Catatan : Cacat Fisik dan Mental data sebelumnya tidak ada

TABEL : 4.18

**Banyaknya Anak Terlantar, Anak Nakal,
Anak Jalanan, WTS Dan Waria
Kecamatan Ngampel
Tahun 2011**

Kelurahan	Anak			WTS	Waria
	Terlantar	Nakal	Jalanan		
(1)	(2)	(3)	(4)	(5)	(6)
01. Winong	0	0	0	0	0
02. Jatirejo	0	0	0	0	0
03. Rejosari	10	0	0	0	0
04. Sumbersari	0	0	0	0	1
05. Kebonagung	0	2	0	0	0
06. Ngampel Kulon	0	0	0	0	0
07. Ngampel Wetan	6	3	0	0	0
08. Sudipayung	0	0	0	0	0
09. Dempelrejo	0	0	0	0	0
10. Banyuurip	0	0	0	0	0
11. Bojonggede	0	0	0	0	0
12. Putatgede	0	0	0	0	0
Jumlah	16	5	0	0	1

Sumber data : Statistik Kecamatan Ngampel

TABEL : 4.19

**Banyaknya Lapangan Olah Raga
Kecamatan Ngampel
Tahun 2011**

Desa	Sepak	Volly	Bulu	Tennis
	Bola		Tangkis	
(1)	(2)	(3)	(4)	(5)
01. Winong	0	1	3	0
02. Jatirejo	1	2	1	0
03. Rejosari	1	1	1	0
04. Sumbersari	1	1	1	0
05. Kebonagung	1	1	1	0
06. Ngampel Kulon	1	2	1	0
07. Ngampel Wetan	0	1	2	0
08. Sudipayung	1	1	1	0
09. Dempelrejo	0	1	1	0
10. Banyuurip	0	1	2	0
11. Bojonggede	0	0	1	0
12. Putatgede	1	1	1	0
Jumlah 2011	7	13	14	0
2010	7	13	14	0
2009	7	13	14	0

Sumber data : Masing-masing Desa

BAB V

PERTANIAN



BAB. V PERTANIAN

Pertanian merupakan sektor lapangan usaha bagi mayoritas penduduk di Kecamatan Ngampel, jenis utama tanaman yang diusahakan adalah padi dan jagung. pada tahun 2010 luas areal tanaman padi mencapai 1.347 Ha dengan produksi sebesar 5.691,06 ton, luas areal tanaman jagung 161,00 Ha dengan produksi sebesar 715,00 ton. Sedangkan pada tahun 2011 luas areal tanaman padi adalah 1.302 Ha dengan produksi 8.367,00 ton. Untuk areal tanaman jagung adalah 408,14 Ha dengan produksi 2.857,00 ton.

Untuk usaha peternakan, jenis unggas yang diusahakan hanya ayam kampung dan bebek / itik. dan untuk ternak besar yang paling banyak diusahakan adalah kambing. untuk lebih jelasnya dapat di lihat pada Tabel 5.5.

TABEL : 5.1

**Luas Panen dan Produksi Padi Sawah dan Gogo
Kecamatan Ngampel
Tahun 2011**

Desa	Padi Sawah		Padi Gogo	
	Luas	Produksi	Luas	Produksi
	(Ha)	(Ton)	(Ha)	(Ton)
(1)	(2)	(3)	(4)	(5)
01. Winong	91,00	904,00	37,00	111
02. Jatirejo	86,00	558,00	50,00	150
03. Rejosari	83,00	532,00	0,00	0,00
04. Sumbersari	184,00	1.200,00	0,00	0,00
05. Kebonagung	118,00	764,00	0,00	0,00
06. Ngampel Kulon	93,00	611,00	0,00	0,00
07. Ngampel Wetan	73,00	475,00	0,00	0,00
08. Sudipayung	146,00	924,00	0,00	0,00
09. Dempelrejo	98,00	578,00	0,00	0,00
10. Banyuurip	102,00	655,00	0,00	0,00
11. Bojonggede	56,00	353,00	0,00	0,00
12. Putatgede	85,00	552,00	0,00	0,00
Jumlah 2011	1.215,00	8.106,00	87,00	261,00
2010	1.347,00	5.691,06	90,00	76,00
2009	1.487,00	6.995,29	45,00	180,00

Sumber data : Petugas Statistik Pertanian Kecamatan Ngampel

TABEL : 5.2**Luas Panen dan Produksi Padi dan Jagung
Kecamatan Ngampel****Tahun 2011**

Desa	Padi		Jagung	
	Luas	Produksi	Luas	Produksi
	(Ha)	(Ton)	(Ha)	(Ton)
(1)	(2)	(3)	(4)	(5)
01. Winong	128,00	1.015,00	296,14	2.073,00
02. Jatirejo	136,00	708,00	112,00	784,00
03. Rejosari	83,00	532,00	0,00	0,00
04. Sumbersari	184,00	1.200,00	0,00	0,00
05. Kebonagung	118,00	764,00	0,00	0,00
06. Ngampel Kulon	93,00	611,00	0,00	0,00
07. Ngampel Wetan	73,00	475,00	0,00	0,00
08. Sudipayung	146,00	924,00	0,00	0,00
09. Dempelrejo	98,00	578,00	0,00	0,00
10. Banyuurip	102,00	655,00	0,00	0,00
11. Bojonggede	56,00	353,00	0,00	0,00
12. Putatgede	85,00	552,00	0,00	0,00
Jumlah 2011	1.302,00	8.367,00	408,14	2.857,00
2010	1.347,00	5.691,06	161,00	715,00
2009	1.487,00	6.995,29	130,00	459,00

Sumber data : Petugas Statistik Pertanian Kecamatan Ngampel

TABEL : 5.3**Luas Panen Dan Produksi Ubi Kayu Dan Kacang Hijau
Kecamatan Ngampel****Tahun 2011**

Desa	Ubi kayu		Ubi jalar	
	Luas	Produksi	Luas	Produksi
	(Ha)	(Ton)	(Ha)	(Ton)
(1)	(2)	(3)	(4)	(5)
01. Winong	39,47	592,00	0,00	0,00
02. Jatirejo	14,93	224,00	0,00	0,00
03. Rejosari	0,00	0,00	0,00	0,00
04. Sumpalsari	0,00	0,00	0,00	0,00
05. Kebonagung	0,00	0,00	0,00	0,00
06. Ngampel Kulon	0,00	0,00	0,00	0,00
07. Ngampel Wetan	0,00	0,00	0,00	0,00
08. Sudipayung	0,00	0,00	0,00	0,00
09. Dempelrejo	0,00	0,00	0,00	0,00
10. Banyuurip	0,00	0,00	0,00	0,00
11. Bojonggede	0,00	0,00	0,00	0,00
12. Putatgede	0,00	0,00	0,00	0,00
Jumlah 2011	54,40	816,00	0,00	0,00
2010	0,00	682,00	5,00	40,00
2009	0,00	720,00	5,00	40,00

Sumber data : Petugas Statistik Pertanian Kecamatan Ngampel

TABEL : 5.4

**Produksi Tanaman Perdagangan
Kecamatan Ngampel
Tahun 2004 - 2011**

Tahun	Kelapa	Tembakau	Kapok	Metes
	(Butir)	(Kw)	(Kw)	(Kw)
(1)	(2)	(3)	(4)	(5)
2004	27.083	10.185,00	0	0
2005	26.280	4.860,00	0	0
2006	26.640	6.457,00	0	0
2007	0	0	0	0
2008	0	0	0	0
2009	0	17.280,00	0	0
2010	19.240	18.296,00	0	0
2011	28.810	10.291,90	19,2	1,5

Sumber data : Petugas Perkebunan Kecamatan Ngampel

TABEL : 5.5

**Banyaknya Unggas
Kecamatan Ngampel
Tahun 2011**

Desa	Ayam Kampung	Ayam Ras		Bebek/ Itik
		Petelor	Pedaging	
(1)	(2)	(3)	(4)	(5)
01. Winong	555	0	0	4.023
02. Jatirejo	924	0	0	149
03. Rejosari	1.925	0	0	12
04. Sumpalsari	3.235	0	0	1.046
05. Kebonagung	2.002	0	0	1.046
06. Ngampel Kulon	1.109	0	0	819
07. Ngampel Wetan	2.019	0	0	125
08. Sudipayung	1.332	0	0	1.094
09. Dempelrejo	2.002	0	0	4.335
10. Banyuurip	4.621	2.516	0	7.449
11. Bojonggede	2.002	0	0	4.470
12. Putatgede	2.002	0	0	4.470
Jumlah 2011	23.728	2.516	0	29.038
2010	36.559	3.337	0	16.104
2009	19.818	2.998	0	3.046

Sumber data : Dinas Pertanian, Perkebunan, Kehutanan dan
Peternakan Kab. Kendal

TABEL : 5.5 (Lanjutan)**Banyaknya Unggas
Kecamatan Ngampel****Tahun 2011**

Desa	Itik		Burung	
	Manila	Puyuh	Angsa	Merpati
(1)	(6)	(7)	(8)	(9)
01. Winong	566	0	0	0
02. Jatirejo	471	0	0	0
03. Rejosari	25	0	0	0
04. Sumbersari	104	0	0	0
05. Kebonagung	96	0	0	0
06. Ngampel Kulon	134	0	0	0
07. Ngampel Wetan	57	0	0	0
08. Sudipayung	83	0	0	0
09. Dempelrejo	1.509	0	0	0
10. Banyuurip	377	0	0	0
11. Bojonggede	1.509	0	0	0
12. Putatgede	1.509	0	0	0
Jumlah 2011	6.440	0	0*	0
2010	1.965	0	104	0
2009	52	0	141	0

Sumber data : Petugas Peternakan Kecamatan Ngampel**Catatan : *= data tidak tersedia**

TABEL : 5.6

**Banyaknya Ternak
Kecamatan Ngampel
Tahun 2011**

Desa	Sapi	Sapi	Kerbau	Kuda
	Potong	Perah		
	(Ekor)	(Ekor)		
(1)	(2)	(3)	(4)	(5)
01. Winong	8	0	249	5
02. Jatirejo	26	0	373	7
03. Rejosari	0	0	37	9
04. Sumbersari	0	0	37	9
05. Kebonagung	0	0	35	9
06. Ngampel Kulon	0	0	37	2
07. Ngampel Wetan	0	0	42	2
08. Sudipayung	13	0	0	0
09. Dempelrejo	0	0	37	0
10. Banyuurip	0	0	15	2
11. Bojonggede	0	0	0	2
12. Putatgede	0	0	37	2
Jumlah 2011	47	0	899	49
2010	14	0	133	36
2009	61	0	156	34

Sumber data : Petugas Peternakan Kecamatan Ngampel

TABEL : 5.6 (Lanjutan)

**Banyaknya Ternak
Kecamatan Ngampel
Tahun 2011**

Desa	Kambing	Domba	Rusa
(1)	(6)	(7)	(8)
01. Winong	325	27	0
02. Jatirejo	366	15	0
03. Rejosari	41	45	0
04. Sumbersari	89	0	0
05. Kebonagung	89	0	0
06. Ngampel Kulon	73	0	0
07. Ngampel Wetan	73	0	0
08. Sudipayung	89	0	0
09. Dempelrejo	81	60	0
10. Banyuurip	2.115	454	0
11. Bojonggede	81	60	0
12. Putatgede	81	60	0
Jumlah 2011	3.503	721	0
2010	367	15	0
2009	404	18	0

Sumber data : Petugas Peternakan Kecamatan Ngampel

BAB VI

PERHUBUNGAN DAN

KOMUNIKASI



BAB. VI PERHUBUNGAN DAN KOMUNIKASI

Panjang jalan di Kecamatan Ngampel mencapai 116,58 Km, sebagian besar jenis permukaan jalan sudah menggunakan aspal dengan kondisi jalannya banyak yang rusak. Untuk lebih jelasnya dapat dilihat pada tabel 6.3. dan untuk sarana jembatan yang ada, sudah menggunakan jembatan beton.

Sarana transportasi yang digunakan mayoritas penduduk adalah jenis kendaraan bermotor yaitu sepeda motor sebanyak 5.315 buah, dan untuk kendaraan tidak bermotor adalah sepeda sebanyak 3.818 buah.

TABEL : 6.1**Banyaknya Sarana Angkutan Darat
Kendaraan Bermotor
Kecamatan Ngampel****Tahun 2011**

Desa	Mobil			Mobil	Sepeda
	Penumpang Umum	Bus	Truk	Pribadi / Dinas	Motor
(1)	(2)	(3)	(4)	(5)	(6)
01. Winong	20	0	0	10	327
02. Jatirejo	7	0	0	8	219
03. Rejosari	8	1	1	11	445
04. Sumbersari	2	2	0	16	473
05. Kebonagung	0	0	0	12	245
06. Ngampel Kulon	2	0	10	51	1.420
07. Ngampel Wetan	0	0	0	10	372
08. Sudipayung	5	0	0	11	617
09. Dempelrejo	0	0	0	13	471
10. Banyuurip	0	0	0	18	370
11. Bojonggede	4	0	0	13	199
12. Putatgede	0	0	0	10	157
Jumlah 2011	48	3	11	183	5.315
2010	48	3	11	183	5.314
2009	53	3	11	170	6.106

Sumber data : Statistik Kecamatan Ngampel

TABEL : 6.2

**Banyaknya Sarana Angkutan Darat
Kendaraan Tidak Bermotor
Kecamatan Ngampel
Tahun 2011**

Desa	Dokar	Gerobag		Becak	Sepeda
		Dorong	Hewan		
(1)	(2)	(3)	(4)	(5)	(6)
01. Winong	2	0	0	0	382
02. Jatirejo	0	0	0	0	133
03. Rejosari	9	4	0	3	75
04. Sumbersari	7	0	0	6	517
05. Kebonagung	0	0	0	0	873
06. Ngampel Kulon	7	0	0	40	415
07. Ngampel Wetan	2	0	0	12	257
08. Sudipayung	5	12	0	18	221
09. Dempelrejo	1	13	6	0	590
10. Banyuurip	0	0	0	0	45
11. Bojonggede	1	6	0	17	59
12. Putatgede	0	0	0	0	251
Jumlah 2011	34	35	6	96	3.818
2010	35	92	3	96	3.819
2009	30	71	3	96	3.650

Sumber data : Statistik Kecamatan Ngampel

TABEL : 6.3**Jenis Permukaan, Kondisi Dan Kelas Jalan
Kecamatan Ngampel****Tahun 2011**

Keadaan	Panjang Jalan		
	2009	2010	2011
	(Km)	(Km)	(Km)
(1)	(2)	(3)	(4)
I. Jenis Permukaan			
a. Aspal	52.69	52.69	52.69
b. Kerikil	0.00	0.00	0.00
c. Tanah	21.60	21.60	21.60
d. Lainnya	0.00	0.00	0.00
Jumlah	74.29	74.29	74.29
II. Kondisi Jalan			
a. Baik	61.79	61.79	61.79
b. Sedang	0.00	0.00	0.00
c. Rusak	12.50	12.50	12.50
d. Rusak Berat	0.00	0.00	0.00
Jumlah	74.29	74.29	74.29
III. Kelas Jalan			
a. Kelas I	0.00	0.00	0.00
b. Kelas II	2.00	2.00	2.00
c. Kelas III	6.00	6.00	6.00
d. Kelas IIIA	12.80	12.80	12.80
e. Kelas IV	2.50	2.50	2.50
f. Kelas V	7.00	7.00	7.00
g. Lainnya	43.99	43.99	43.99
Jumlah	74.29	74.29	74.29

Sumber data : Kantor Kecamatan Ngampel

TABEL : 6.4

**Banyaknya Jembatan Desa
Kecamatan Ngampel
Tahun 2011**

Desa	Jembatan			
	Besi	Beton	Kayu	Bambu
(1)	(2)	(3)	(4)	(5)
01. Winong	0	2	3	0
02. Jatirejo	0	5	15	6
03. Rejosari	0	3	9	3
04. Sumbersari	0	0	0	0
05. Kebonagung	0	2	4	0
06. Ngampel Kulon	0	3	0	0
07. Ngampel Wetan	0	3	3	0
08. Sudipayung	0	1	3	0
09. Dempelrejo	0	0	2	0
10. Banyuurip	0	0	6	0
11. Bojonggede	0	3	5	0
12. Putatgede	0	3	8	0
Jumlah 2011	0	25	58	9
2010	0	25	58	9
2009	0	25	58	9

Sumber data : Kantor Kecamatan Ngampel

TABEL : 6.5**Banyaknya Televisi, Radio, Listrik PLN, dan Telephon
Kecamatan Ngampel****Tahun 2011**

Desa	TV	Radio	Listrik PLN	Telephon
(1)	(2)	(3)	(4)	(5)
01. Winong	603	10	701	0
02. Jatirejo	495	301	698	6
03. Rejosari	501	411	401	2
04. Sumbersari	819	171	952	5
05. Kebonagung	639	47	734	1
06. Ngampel Kulon	1.132	348	883	3
07. Ngampel Wetan	459	387	301	2
08. Sudipayung	561	103	564	2
09. Dempelrejo	485	75	583	4
10. Banyuurip	524	107	683	6
11. Bojonggede	308	110	352	9
12. Putatgede	482	70	674	9
Jumlah 2011	7.008	2.140	7.526	49
2010	6.995	2.153	7.521	49
2009	6.328	3.192	6.450	53

Sumber data : Statistik Kecamatan Ngampel