

KECAMATAN KEI BESAR SELATAN BARAT DALAM ANGKA

KEI BESAR SELATAN BARAT SUBDISTRICT IN FIGURES

2023



KECAMATAN KEI BESAR SELATAN BARAT DALAM ANGKA

KEI BESAR SELATAN BARAT SUBDISTRICT IN FIGURES

2023



**BADAN PUSAT STATISTIK
KABUPATEN MALUKU TENGGARA**
BPS - Statistics of Maluku Tenggara Regency

KECAMATAN KEI BESAR SELATAN BARAT DALAM ANGKA
Kei Besar Selatan Barat Subdistrict in Figures
2023

ISSN: 2830-2400

No. Publikasi/*Publication Number*: 81020.2311

Katalog /*Catalog*: 1102001.8102024

Ukuran Buku/*Book Size*: 14,8 cm x 21 cm

Jumlah Halaman/*Number of Pages* : xxviii+98 hal/*pages*

Naskah/*Manuscript*:

BPS Kei Besar Selatan Barat

BPS-Statistics of Maluku Tenggara Regency

Penyunting/*Editor*:

BPS Kabupaten Maluku Tenggara

BPS-Statistics of Maluku Tenggara

Desain Kover/*Cover Design*:

BPS Kabupaten Maluku Tenggara

BPS-Statistics of Maluku Tenggara Regency

Ilustrasi Kover/*Cover Illustration*:

Desa Weduar Fer/*Weduar Fer Village*

Diterbitkan oleh/*Published by*:

©BPS KKabupaten Maluku Tenggara/*BPS-Statistics of Maluku Tenggara Regency*

Dicetak oleh/*Printed by*:

-

Dilarang mengumumkan, mendistribusikan, mengomunikasikan, dan/atau menggandakan sebagian atau seluruh isi buku ini untuk tujuan komersil tanpa izin tertulis dari Badan Pusat Statistik Kabupaten Maluku Tenggara

Prohibited to announce, distribute, communicate, and/or copy part or all of this book for commercial purpose without permission from BPS-Statistics of Maluku Tenggara Regency

TIM PENYUSUN/TEAM MEMBERS

Pengarah/Director

Richard Philip Thenu, S.E., M.Si.

Penanggung Jawab/Persons in Charge

Richard Philip Thenu, S.E., M.Si.

Penyunting/Editors

Muhammad Alfatih, S.Tr.Stat.

Pengolah Data dan Penulis Naskah/Data Processor and Writers

Ruth Madeline, S.Tr.Stat.

Penata Letak/Layout Designers

Ruth Madeline, S.Tr.Stat.

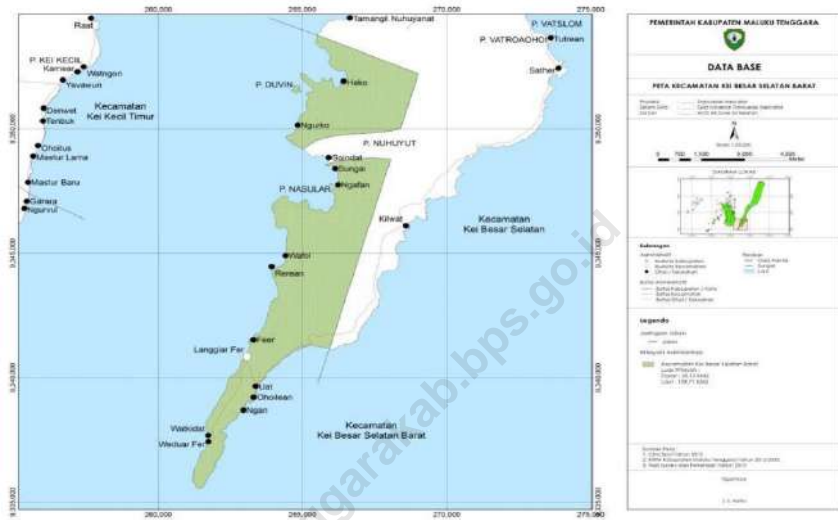
KONTRIBUTOR DATA/DATA CONTRIBUTORS

1. Kementerian Agama/*Ministry of Religious Affair*
2. Kementerian Pendidikan dan Kebudayaan/*Ministry of Education and Culture*
3. Badan Meteorologi Klimatologi dan Geofisika/*Meteorological, Climatology, and Geophysical Agency*
4. Badan Pusat Statistik/*BPS-Statistics Indonesia*
5. Dinas Pariwisata Kabupaten Maluku Tenggara
6. Dinas Kependudukan dan Pencatatan Sipil Kabupaten Maluku Tenggara

<https://malukutenggarakab.bps.go.id>

PETA WILAYAH KEI BESAR SELATAN BARAT

MAP OF KEI BESAR SELATAN BARAT



<https://malukutenggarakab.bps.go.id>

KEPALA BPS KABUPATEN MALUKU TENGGARA
CHIEF STATISTICIAN OF MALUKU TENGGARA REGENCY



RICHARD PHILIP THENU, S.E., M.Si.



KATA PENGANTAR

Kecamatan Kei Besar Selatan Barat Dalam Angka 2023 merupakan publikasi tahunan yang diterbitkan oleh BPS Kabupaten Maluku Tenggara. Disadari bahwa publikasi ini belum sepenuhnya memenuhi harapan pihak pemakai data khususnya para perencana, namun diharapkan dapat membantu melengkapi penyusunan rencana pembangunan di Kabupaten Maluku Tenggara.

Publikasi ini dapat terwujud atas kerja sama dan bantuan dari berbagai pihak baik instansi pemerintah maupun swasta. Kepada semua pihak yang telah memberikan bantuan disampaikan penghargaan dan terima kasih yang sebesar-besarnya.

Walaupun publikasi ini telah disiapkan sebaik-baiknya, namun disadari masih ada kekurangan dan kesalahan yang terjadi. Untuk perbaikan publikasi ini, tanggapan dan saran yang bersifat konstruktif dari para pemakai sangat diharapkan.

Langgur, September 2023
Kepala BPS
Kabupaten Maluku Tenggara

RICHARD PHILIP THENU, S.E., M.Si.



PREFACE

Kei Besar Selatan Barat Subdistrict in Figures 2023 is an annual publication written by Statistic – BPS of Maluku Tenggara Regency. Honestly, this publication has not perfect yet and has not filled the user's hope, especially for the planners yet, but hopely it can help to equip compilation of development planning in this regency.

This comprehensive publication has been made possible with the assistance and contribution from several governmental institutions and private organizations. To all parties who have been involved in the preparation of this publication, I would like to express my sincerest appreciation and gratitude.

Comments and constructive suggestions for the improvement of this publication are always welcome.

*Langgur, September 2023
Chief Statistician of
Maluku Tenggara Regency*

RICHARD PHILIP THENU, S.E., M.Si.

DAFTAR ISI/CONTENTS

	Halaman <i>Page</i>
Kata Pengantar/ <i>Preface</i>	xiii
Daftar Isi/ <i>Contents</i>	xv
Daftar Tabel/ <i>List of Tables</i>	xvii
Daftar Gambar/ <i>List of Figures</i>	xxiii
Penjelasan Umum/ <i>Explanatory Notes</i>	xxv
Daftar Singkatan/ <i>List of Abbreviation</i>	xxvii
1. Geografi dan Iklim/ <i>Geography and Climate</i>	1
2. Pemerintahan/ <i>Government</i>	11
3. Penduduk/ <i>Population</i>	21
4. Sosial dan Kesejahteraan Rakyat/ <i>Social and Welfare</i>	31
5. Pertanian/ <i>Agriculture</i>	59
6. Pariwisata, Transportasi, dan Komunikasi/ <i>Tourism, Transportation, and Communication</i>	73
7. Perbankan, Koperasi, dan Perdagangan/ <i>Banking, Cooperative, and Trade</i>	87

DAFTAR TABEL/LIST OF TABLES

	Halaman Page
1. GEOGRAFI DAN IKLIM/GEOGRAPHY AND CLIMATE	
1.1 KEADAAN GEOGRAFI GEOGRAPHY CONDITION	
1.1.1 Luas Daerah Menurut Desa/Kelurahan di Kecamatan Kei Besar Selatan Barat, 2022 <i>Total Area by Villages/Kelurahan in Kei Besar Selatan Barat Subdistrict, 2022</i>	8
1.1.2 Jarak ke Ibukota Kecamatan dan Ibukota Kabupaten/Kota Menurut Desa/Kelurahan di Kecamatan Kei Besar Selatan Barat (km), 2022 <i>Distance to the Subdistrict Capital and Regency/Municipal Capital by Villages/Kelurahan in Kei Besar Selatan Barat Subdistrict (km), 2022</i>	9
1.2 KEADAAN IKLIM CLIMATE CONDITION	
1.2.1 Pengamatan Unsur Iklim Menurut Bulan di Stasiun Kei Besar Selatan Barat, 2022 <i>Observation of Climate Elements by Month at Kei Besar Selatan Barat Station, 2022</i>	10
2. PEMERINTAHAN/GOVERNMENT	
2.1 WILAYAH ADMINISTRATIF ADMINISTRATIVE AREA	
2.1.1 Jumlah Rukun Warga (RW) dan Rukun Tetangga (RT) Menurut Desa/Kelurahan di Kecamatan Kei Besar Selatan Barat, 2022 <i>Number of Rukun Warga and Rukun Tetangga by Villages'/Kelurahan in Kei Besar Selatan Barat Subdistrict, 2022</i>	18
2.2 SUMBER DAYA MANUSIA HUMAN RESOURCES	
2.2.1 Jumlah Pegawai Negeri Sipil Menurut Pemerintah Daerah dan Jenis Kelamin, 2022 <i>Number of Civil Servants by Local Government and Sex, 2022</i>	19
2.2.2 Jumlah Pegawai Negeri Sipil Pemerintah Daerah Kecamatan Kei Besar Selatan Barat Menurut Tingkat Pendidikan dan Jenis Kelamin, 2022	

<i>Number of Civil Servants of Kei Besar Selatan Barat District Government by Educational Level and Sex, 2022</i>	20
---	----

3. PENDUDUK/POPULATION

3.1 Penduduk, Distribusi Persentase Penduduk, Kepadatan Penduduk, Rasio Jenis Kelamin Penduduk Menurut Desa/ Kelurahan di Kecamatan Kei Besar Selatan Barat, 2022 <i>Population, Percentage Distribution of Population, Population Density, and Population Sex Ratio by Villages/Kelurahan in Kei Besar Selatan Barat Subdistrict, 2022</i>	28
3.2 Jumlah Penduduk Menurut Kelompok Umur dan Jenis Kelamin di Kecamatan Kei Besar Selatan Barat, 2022 <i>Population by Age Groups and Sex in Kei Besar Selatan Barat Subdistrict, 2022</i>	30

4. SOSIAL DAN KESEJAHTERAAN RAKYAT/SOCIAL AND WELFARE

**4.1 PENDIDIKAN
EDUCATION**

4.1.1 Banyaknya Desa ¹ /Kelurahan yang Memiliki Fasilitas Sekolah Menurut Tingkat Pendidikan di Kecamatan Kei Besar Selatan Barat, 2020–2022 <i>Number of Villages¹/Kelurahan Having Educational Facilities by Educational Level in Kei Besar Selatan Barat Subdistrict, 2020–2022</i>	38
4.1.2 Jumlah Sekolah Menurut Tingkat Pendidikan di Kecamatan Kei Besar Selatan Barat, 2021/2022 dan 2022/2023 <i>Number of Schools by Educational Level in Kei Besar Selatan Barat Subdistrict, 2021/2022 and 2022/2023</i>	39
4.1.3 Jumlah Guru Menurut Tingkat Pendidikan di Kecamatan Kei Besar Selatan Barat, 2021/2022 dan 2022/2023 <i>Number of Teachers by Educational Level in Kei Besar Selatan Barat Subdistrict, 2021/2022 and 2022/2023</i>	40
4.1.4 Jumlah Murid Menurut Tingkat Pendidikan di Kecamatan Kei Besar Selatan Barat, 2021/2022 dan 2022/2023 <i>Number of Pupils by Educational Level in Kei Besar Selatan Barat Subdistrict, 2021/2022 and 2022/2023</i>	41

**4.2 KESEHATAN
HEALTH**

4.2.1 Banyaknya Desa¹/Kelurahan yang Memiliki Sarana Kesehatan Menurut Jenis Sarana Kesehatan di Kecamatan Kei Besar Selatan Barat, 2020–2022
Number of Villages¹/Kelurahan Health Facilities by Type of Health Facilities in Kei Besar Selatan Barat Subdistrict, 2020–2022..... 42

4.2.2 Banyaknya Warga Penderita Kekurangan Gizi Menurut Desa/Kelurahan di Kecamatan Kei Besar Selatan Barat, 2021
Number of People with Malnutrition by Villages/Kelurahan in Kei Besar Selatan Barat Subdistrict, 2021 43

**4.3 PERUMAHAN DAN LINGKUNGAN
HOUSING AND ENVIRONMENT**

4.3.1 Banyaknya Desa¹/Kelurahan Menurut Sumber Air Minum Sebagian Besar Keluarga di Kecamatan Kei Besar Selatan Barat, 2020–2022
Number of Villages¹/Kelurahan by Drinking Water Source of Majority Family in Kei Besar Selatan Barat Subdistrict, 2020–2022..... 44

4.3.2 Banyaknya Keluarga Menurut Desa/Kelurahan dan Jenis Pengguna Listrik di Kecamatan Kei Besar Selatan Barat, 2022
Number of Family by Villages/Kelurahan and Type of Electricity Consumer in Kei Besar Selatan Barat Subdistrict, 2022..... 45

4.3.3 Banyaknya Desa¹/Kelurahan Menurut Sumber Penerangan Jalan Utama Desa/Kelurahan di Kecamatan Kei Besar Selatan Barat, 2020–2022
Number of Villages¹/Kelurahan by Source of Villages/Kelurahan's Main Street Illumination in Kei Besar Selatan Barat Subdistrict, 2020–2022..... 46

4.3.4 Banyaknya Desa¹/Kelurahan Menurut Penggunaan Fasilitas Tempat Buang Air Besar Sebagian Besar Keluarga di Kecamatan Kei Besar Selatan Barat, 2020–2022
Number of Villages¹/Kelurahan by Toilet Facility Used by Majority Family in Kei Besar Selatan Barat Subdistrict, 2020–2022..... 47

4.3.5 Banyaknya Desa/Kelurahan Menurut Jenis Bahan Bakar untuk Memasak yang Digunakan Sebagian Besar Keluarga di Kecamatan Kei Besar Selatan Barat, 2022
Number of Villages/Kelurahan by Type of Cooking Fuel Used by Majority Family in Kei Besar Selatan Barat Subdistrict, 2022 48

4.4 AGAMA DAN SOSIAL LAINNYA

RELIGION AND OTHER SOCIAL AFFAIRS

4.4.1	Jumlah Tempat Peribadatan Menurut Desa/Kelurahan di Kecamatan Kei Besar Selatan Barat, 2022 <i>Number of Worship Places by Villages/Kelurahan in Kei Besar Selatan Barat Subdistrict, 2022</i>	49
4.4.2	Banyaknya Kejadian Bencana Alam Menurut Desa/Kelurahan dan Jenis Bencana Alam di Kecamatan Kei Besar Selatan Barat, 2021 <i>Number of Natural Disaster Events by Villages/Kelurahan and Type of Natural Disaster in Kei Besar Selatan Barat Subdistrict, 2021</i>	50
4.4.3	Banyaknya Korban Jiwa Akibat Bencana Alam Menurut Desa/Kelurahan dan Jenis Bencana Alam di Kecamatan Kei Besar Selatan Barat, 2021 <i>Number of Fatalities Due to Natural Disasters by Villages/Kelurahan and Type of Natural Disaster in Kei Besar Selatan Barat Subdistrict, 2021</i>	53
4.4.4	Keberadaan Fasilitas/Upaya Antisipasi/Mitigasi Bencana Alam Menurut Desa/Kelurahan di Kecamatan Kei Besar Selatan Barat, 2022 <i>Existence of Facilities/Efforts for Anticipation/Mitigation of Natural Disasters by Villages/Kelurahan by Villages/Kelurahan in Kei Besar Selatan Barat Subdistrict, 2022</i>	56
4.4.5	Banyaknya Desa/Kelurahan yang Memiliki Kelompok Kegiatan Olahraga Menurut Jenis Olahraga dan Ketersediaan Fasilitas/Lapangan Olahraga di Kecamatan Kei Besar Selatan Barat, 2022 <i>Number of Villages/Kelurahan Having Sport Activities Groups by Type of Sport and Availability of Sport Facilities/Fields in Kei Besar Selatan Barat Subdistrict, 2022</i>	58

5. PERTANIAN/AGRICULTURE

5.1	Luas Panen Tanaman Sayuran dan Buah-buahan Semusim Menurut Jenis Tanaman di Kecamatan Kei Besar Selatan Barat (ha), 2019–2022 <i>Harvested Area of Seasonal Vegetables and Fruits by Kind of Plant in Kei Besar Selatan Barat Subdistrict (ha), 2019–2022</i>	66
5.2	Produksi Tanaman Sayuran dan Buah-buahan Semusim Menurut Jenis Tanaman di Kecamatan Kei Besar Selatan Barat (kuintal), 2019–2022 <i>Production of Seasonal Vegetables and Fruits by Kind of Plant in Kei Besar Selatan Barat Subdistrict (quintal), 2019–2022</i>	67

5.3	Luas Panen Tanaman Biofarmaka Menurut Jenis Tanaman di Kecamatan Kei Besar Selatan Barat (m ²), 2019–2022 <i>Harvested Area of Medicinal Plants by Kind of Plant in Kei Besar Selatan Barat Subdistrict (m²), 2019–2022</i>	68
5.4	Produksi Tanaman Biofarmaka Menurut Jenis Tanaman di Kecamatan Kei Besar Selatan Barat (kg), 2019–2022 <i>Production of Medicinal Plants by Kind of Plant in Kei Besar Selatan Barat Subdistrict (kg), 2019–2022</i>	69
5.5	Luas Panen Tanaman Hias Menurut Jenis Tanaman di Kecamatan Kei Besar Selatan Barat (m ²), 2019–2022 <i>Harvested Area of Ornamental Plants by Kind of Plant in Kei Besar Selatan Barat Subdistrict (m²), 2019–2022</i>	70
5.6	Produksi Tanaman Hias Menurut Jenis Tanaman di Kecamatan Kei Besar Selatan Barat (tangkai), 2019–2022 <i>Production of Ornamental Plants by Kind of Plant n Kei Besar Selatan Barat Subdistrict (stalks), 2019–2022</i>	71
5.7	Produksi Buah-Buahan dan Sayuran Tahunan Menurut Jenis Tanaman di Kecamatan Kei Besar Selatan Barat (kuintal), 2019–2022 <i>Production of Annual Fruits and Vegetables by Kind of Plant in Kei Besar Selatan Barat Subdistrict (quintal), 2019–2022</i>	72
6.	PARIWISATA, TRANSPORTASI, DAN KOMUNIKASI/TOURISM, TRANSPORTATION, AND COMMUNICATION	
6.1	PARIWISATA TOURISM	
6.1.1	Jumlah Sarana Akomodasi Menurut Desa/Kelurahan dan Jenis Akomodasi di Kecamatan Kei Besar Selatan Barat, 2022 <i>Number of Accomodation Facilities by Villages/Kelurahan and Type of Accomodation in Kei Besar Selatan Barat Subdistrict, 2022</i>	80
6.2	TRANSPORTASI TRANSPORTATION	
6.2.1	Prasarana dan Sarana Transportasi Antar Desa/Kelurahan Menurut Desa/Kelurahan di Kecamatan Kei Besar Selatan Barat, 2022 <i>Inter-Villages/Kelurahan Transportation Infrastructure and Facilities by Villages/Kelurahan in Kei Besar Selatan Barat Subdistrict, 2022</i>	81
6.3	KOMUNIKASI	

COMMUNICATION

6.2.2	Keberadaan Kantor Pos/Pos Pembantu/Rumah Pos, Pos Keliling, dan Perusahaan/Agen Jasa Ekspedisi Swasta Menurut Desa/Kelurahan di Kecamatan Kei Besar Selatan Barat, 2022 <i>Number of Post Office/Subsidiary of Post Office, Mobile Portal Service, Private Expedition Service Company by Villages/Kelurahan in Kei Besar Selatan Barat Subdistrict, 2022</i>	83
6.3.1	Jumlah Menara Telepon seluler dan Operator Layanan Komunikasi Telepon Seluler Menurut Desa/Kelurahan di Kecamatan Kei Besar Selatan Barat, 2022 <i>Number of Base Transceiver Station (BTS) and Cellular Phone Communication Service Operators by Villages/Kelurahan in Kei Besar Selatan Barat Subdistrict, 2022</i>	84
6.3.2	Kekuatan Sinyal Telepon Seluler dan Jenis Sinyal Internet Telepon Seluler Menurut Desa/Kelurahan di Kecamatan Kei Besar Selatan Barat, 2022 <i>The Strenght of Celular Phone Signal by Villages/Kelurahan in Kei Besar Selatan Barat Subdistrict, 2022</i>	85
7.	PERBANKAN, KOPERASI, DAN PERDAGANGAN/BANKING, COOPERATIVE, AND TRADE	
7.1	Banyaknya Sarana Lembaga Keuangan Bank Menurut Desa/Kelurahan dan Jenis Bank di Kecamatan Kei Besar Selatan Barat, 2022 <i>Number of Bank by Villages/Kelurahan and Type of Bank in Kei Besar Selatan Barat Subdistrict, 2022</i>	94
7.2	Banyaknya Koperasi Aktif Menurut Menurut Desa/Kelurahan dan Jenis Koperasi di Kecamatan Kei Besar Selatan Barat, 2022 <i>Number of Cooperative by Villages/Kelurahan and Type of Cooperative in Kei Besar Selatan Barat Subdistrict, 2022</i>	95
7.3	Banyaknya Sarana Perdagangan Menurut Desa/Kelurahan dan Jenis Sarana Perdagangan di Kecamatan Kei Besar Selatan Barat, 2022 <i>Number of Trade Facilities by Villages/Kelurahan and Type of Trade Facilities in Kei Besar Selatan Barat Subdistrict, 2022</i>	97

DAFTAR GAMBAR/LIST OF FIGURES

		Halaman Page
1.1	Luas Daerah menurut Desa/Kelurahan (%), 2022 <i>Total Area by Village/Kelurahan (%), 2022</i>	6
1.2	Jarak ke Ibukota Kecamatan Menurut Desa/Kelurahan di Kecamatan Kei Besar Selatan Barat (km), 2022 <i>Distance to the Subdistrict Capital by Village/Kelurahan in Kei Besar Selatan Barat Subdistrict (km), 2022</i>	7
2.1	Jumlah Rukun Warga (RW) dan Rukun Tetangga (RT) Menurut Desa/Kelurahan di Kecamatan Kei Besar Selatan Barat, 2022 <i>Number of Rukun Warga and Rukun Tetangga by Villages¹/Kelurahan in Kei Besar Selatan Barat Subdistrict, 2022</i>	16
2.2	Jumlah Pegawai Negeri Sipil Menurut Pemerintah Daerah dan Jenis Kelamin, 2022 <i>Number of Civil Servants by Local Government and Sex, 2022</i>	17
3.1	Penduduk Menurut Desa/Kelurahan di Kecamatan Kei Besar Selatan Barat, 2022 <i>Population by Villages/Kelurahan in Kei Besar Selatan Barat Subdistrict, 2022</i>	26
3.2	Persentase Penduduk Menurut Desa/Kelurahan di Kecamatan Kei Besar Selatan Barat, 2022 <i>Percentage of Population by Villages/Kelurahan in Kei Besar Selatan Barat Subdistrict, 2022</i>	27
4.1	Jumlah Guru Menurut Tingkat Pendidikan di Kecamatan Kei Besar Selatan Barat, 2021/2022 dan 2022/2023 <i>Number of Teachers by Educational Level in Kei Besar Selatan Barat Subdistrict, 2021/2022 and 2022/2023</i>	36
4.2	Jumlah Sekolah Menurut Tingkat Pendidikan di Kecamatan Kei Besar Selatan Barat, 2021/2022 dan 2022/2023 <i>Number of Schools by Educational Level in Kei Besar Selatan Barat Subdistrict, 2021/2022 and 2022/2023</i>	37
5.1	Produksi Tanaman Sayuran dan Buah-buahan Semusim Menurut Jenis Tanaman di Kecamatan Kei Besar Selatan Barat (kuintal), 2022 <i>Production of Seasonal Vegetables and Fruits by Kind of Plant in Kei Besar Selatan Barat Subdistrict (quintal), 2022</i>	64

5.2	Produksi Buah-Buahan dan Sayuran Tahunan Menurut Jenis Tanaman di Kecamatan Kei Besar Selatan Barat (kuintal), 2022 <i>Production of Annual Fruits and Vegetables by Kind of Plant in Kei Besar Selatan Barat Subdistrict (quintal), 2022</i>	65
6.1	Jumlah Sarana Akomodasi Menurut Desa/Kelurahan dan Jenis Akomodasi di Kecamatan Kei Besar Selatan Barat, 2022 <i>Number of Accomodation Facilities by Villages/Kelurahan and Type of Accomodation in Kei Besar Selatan Barat Subdistrict, 2022</i>	78
6.2	Prasarana dan Sarana Transportasi Antar Desa/Kelurahan Menurut Desa/Kelurahan di Kecamatan Kei Besar Selatan Barat, 2022 <i>Inter-Villages/Kelurahan Transportation Infrastructure and Facilities by Villages/Kelurahan in Kei Besar Selatan Barat Subdistrict, 2022.....</i>	79
7.1	Banyaknya Sarana Lembaga Keuangan Bank Menurut Desa/Kelurahan dan Jenis Bank di Kecamatan Kei Besar Selatan Barat, 2022 <i>Number of Bank by Villages/Kelurahan and Type of Bank in Kei Besar Selatan Barat Subdistrict, 2022.....</i>	92
7.2	Banyaknya Koperasi Aktif Menurut Menurut Desa/Kelurahan dan Jenis Koperasi di Kecamatan Kei Besar Selatan Barat, 2022 <i>Number of Cooperative by Villages/Kelurahan and Type of Cooperative in Kei Besar Selatan Barat Subdistrict, 2022.....</i>	93

PENJELASAN UMUM/EXPLANATORY NOTES

Tanda-tanda, satuan-satuan, dan lain-lainnya yang digunakan dalam publikasi ini adalah sebagai berikut:

Symbols, measurement units, and acronyms which are used in this publication, are as follows:

1. TANDA-TANDA/SYMBOLS

Data tidak tersedia/ <i>Data not available</i>	: ...
Tidak ada atau nol / <i>Null or zero</i>	: -
Data dapat diabaikan/ <i>Data negligible</i>	: 0
Tanda decimal/ <i>Decimal point</i>	: ,
Data tidak dapat ditampilkan/ <i>Not applicable</i>	: NA
Angka estimasi/ <i>Estimated figures</i>	: e
Angka diperbaiki/ <i>Revised figures</i>	: r
Angka sementara/ <i>Preliminary figures</i>	: x
Angka sangat sementara/ <i>Very preliminary figures</i>	: Kei Besar Selatan Barat
Angka sangat sangat sementara/ <i>Very very preliminary figures</i>	: Kei Besar Selatan Barat

2. SATUAN/UNITS

barel/ <i>barrel</i>	: 158,99 liter/ <i>litres</i> = $1/6,2898 \text{ m}^3$
hektar (ha)/ <i>hectare (ha)</i>	: 10 000 m^2
kilometer (km)/ <i>kilometres (km)</i>	: 1 000 meter/ <i>meters (m)</i>
knot/ <i>knot</i>	: 1,8523 km/jam (<i>km/hour</i>)
kuintal/ <i>quintal</i>	: 100 kg
KWh	: 1 000 Watt <i>hour</i>
MWh	: 1 000 KWh
liter (untuk beras)/ <i>litre (for rice)</i>	: 0,80 kg
MMSCF	: $1/35,3 \text{ m}^3$
metrik ton (m.ton)/ <i>metric ton (m. ton)</i>	: 0,98421 long ton = 1 000 kg
ons/ <i>ounce</i>	: 28,31 gram/ <i>grams</i>
ton	: 1 000 kg

Satuan lain: buah, dus, butir, helai/lembar, kaleng, batang, pulsa, ton kilometer (ton-km), jam, menit, persen (%).

Other units: unit, pack, pieces, sheet, tin, pulse, ton-kilometres(ton-km), hour, minute, percent (%).

Perbedaan angka di belakang koma disebabkan oleh pembulatan angka.
The difference in decimal numbers is caused by rounding.

DAFTAR SINGKATAN/LIST OF ABBREVIATION

SI	: Stasiun Iklim/ <i>Climate Station</i>
SMPK	: Stasiun Meterologi Pertanian Khusus/ <i>Special Agricultural Meteorological Station</i>
t.t	: Tempat tidur/ <i>Bed</i>
BCG	: Bacillus Calmette Guerin
DPT	: Difteri, Pertusis, Tetanus/ <i>Diphtheria, Tetanus, and Pertussis</i>
TT	: Tetanus Toxoid
IOT	: Industri Obat Tradisional/ <i>Traditional Medicine Industry</i>
IKOT	: Industri Kecil Obat Tradisional/ <i>Traditional Medicine Small Industry</i>
Alkes	: Alat kesehatan/ <i>Health Kits</i>
PKRT	: Perbekalan Kesehatan Rumah tangga/ <i>Household Health Logistics</i>
Kompl	: Komplemen/ <i>Complement</i>
IRTP	: Industri Pangan Produksi Rumah Tangga/ <i>Foods Home Industry</i>
PBF	: Pedagang Besar Farmasi/ <i>Pharmacy Whole-seller</i>
GFK	: Gudang Farmasi Kab/Kota/Regency/ <i>Municipality Pharmacy Warehouse</i>
RB	: Rumah Bersalin/ <i>Delivery House</i>
Pustu	: Puskesmas pembantu/ <i>Auxiliary Public Health Center</i>
BP	: Balai Pengobatan/ <i>Polyclinic</i>
TPS	: Tempat Pembuangan Sampah Sementara / <i>landfill</i>
Jamkesmas	: Jaminan kesehatan masyarakat miskin/ <i>Poor public health insurance</i>
PJKMU	: Program Jaminan Kesehatan Masyarakat Umum/ <i>General Public Health Insurance Program</i>
SIUP	: Surat Ijin Usaha Perdagangan/ <i>Trading Permission Letter</i>
TDP	: Tanda Daftar Perusahaan/ <i>Company Registration Identity</i>
API	: Angka Pengenal Importir/ <i>Importer's Identity Number</i>

01

GEOGRAFI DAN IKLIM **GEOGRAPHY AND CLIMATE**



PENJELASAN TEKNIS

1. Letak astronomi adalah letak suatu wilayah berdasarkan garis bujur dan lintang.
2. Letak geografis adalah letak suatu wilayah berdasarkan batas dengan wilayah lain maupun kenampakan alam di sekitarnya.
3. Iklim adalah kondisi rata-rata cuaca berdasarkan waktu yang panjang untuk suatu lokasi di muka bumi. Iklim di suatu tempat dipengaruhi oleh letak geografis dan topografi tempat tersebut.
4. Gempa bumi adalah peristiwa bergetarnya bumi akibat pelepasan energi di dalam bumi secara tiba-tiba yang ditandai dengan patahnya lapisan batuan pada kerak bumi
5. Calm adalah kecepatan angin rata-rata yang kurang dari 1 knots
6. Knot adalah satuan kecepatan yang sama dengan satu mil laut per jam
7. Luas adalah sesuatu yang menyatakan besarnya daerah
8. Curah Hujan adalah ketinggian air hujan yang terkumpul dalam penakar hujan pada tempat yang datar, tidak

TECHNICAL NOTES

1. *Astronomy location is a situation of an area based on latitudes and longitudes line.*
2. *Geografis location is a situation of an area based on area border or natural surroundings.*
3. *Climate is the average weather based on the lerght of time for any location on earth. Climate in on area is influvented by the geography and topography of the place.*
4. *Earthquake is the perceptible shaking of the surface of the earth, resulting from the sudden release of energy in the Earth's crust that creates seismic waves.*
5. *Calm is the average wind speed less than 1 knots*
6. *Knot is unit of speed equal to one nautical mile per hour.*
7. *Area is something that expresses the size of the area*
8. *Rainfall is the height of rainwater collected in a rain gauge on a flat place, not absorbing, not seeping and not flowing.*
9. *Distance is the length of the entire path traveled.*

menyerap, tidak meresap dan tidak mengalir.

9. Jarak adalah panjang keseluruhan lintasan yang ditempuh.

<https://malukutenggarakab.bps.go.id>

ULASAN

Kecamatan Kei Besar Selatan Barat terletak $5^{\circ}44'41,012''$ – $6^{\circ}4'26,904$ LS dan $132^{\circ}54'49,888''$ – $132^{\circ}54'49,888''$ BT. Adapun batas-batas Kecamatan Kei Besar Selatan Barat sebagai berikut:

Berdasarkan letak geografisnya, Kecamatan Kei Besar Selatan Barat memiliki batas-batas:

- Utara : Kecamatan Kei Besar Selatan
- Selatan : Laut Arafuru
- Barat : Kecamatan Kei Kecil Timur dan Kecamatan Kei Kecil Timur Selatan
- Timur : Laut Arafuru

Iklm

Iklm dipengaruhi oleh Laut Banda, Laut Arafuru dan Samudera Indonesia juga dibayangi oleh Pulau Papua di Bagian Timur dan Benua Australia di Bagian Selatan, sehingga sewaktu-waktu terjadi perubahan.

DESCRIPTION

Kei Besar Selatan Barat Subdistrict is astronomically $5^{\circ}44'41,012''$ – $6^{\circ}4'26,904$ SL and $132^{\circ}54'49,888''$ – $132^{\circ}54'49,888''$ EL. Geographically Kei Besar Selatan Barat Subdistrict is bordered by:


In terms of geographic position, Kei Besar Selatan Barat Subdistrict has boundaries as follows:

- North: Kei Besar Selatan Subdistrict
- South : Arafuru Sea
- West : Kei Kecil Timur dan Kei Kecil Timur Selatan Sundistrict
- East : Arafuru Sea

Climate

The Climate is influenced by Banda Sea, Arafuru Sea and Indian Ocean, and also by Papua island in the eastern part, and Australian continent in the southern part, so that there is an uncertainty on seasonal transition period.


Gambar 1.1 Luas Daerah menurut Desa/Kelurahan (%), 2022
Figures 1.1 Total Area by Village/Kelurahan (%), 2022



Sumber/Source :

Gambar 1.2
Figures

**Jarak ke Ibukota Kecamatan Menurut Desa/Kelurahan
di Kecamatan Kei Besar Selatan Barat (km), 2022**
*Distance to the Subdistrict Capital by Village/Kelurahan
in Kei Besar Selatan Barat Subdistrict (km), 2022*



Sumber/Source: ...

1.1 KEADAAN GEOGRAFI GEOGRAPHY CONDITION

Tabel 1.1.1 **Luas Daerah Menurut Desa/Kelurahan di Kecamatan Kei Besar Selatan Barat, 2022**
Table 1.1.1 **Total Area by Villages/Kelurahan in Kei Besar Selatan Barat Subdistrict, 2022**

Desa/Kelurahan <i>Village/Kelurahan</i>	Luas <i>Total Area</i> (km ² /sq.km)	Persentase terhadap Luas <i>Percentage to Subdistrict Area</i>
(1)	(2)	(3)
Weduar Feer
Rahangiar
Uat
Ngan
Ohoilean
Wafol
Watkidat
Feer
Rerean
Ngurko
Hako
Ngafan
Hoat
Kei Besar Selatan Barat	39,59	100

Catatan/Note: ...

Sumber/Source: Badan Perencanaan Pembangunan Penelitian dan Pengembangan Daerah Kabupaten Maluku Tenggara/*Regional Development Planning and Research Agency of Maluku Tenggara Regency*

Tabel 1.1.2
Table

Jarak ke Ibukota Kecamatan dan Ibukota Kabupaten/Kota Menurut Desa/Kelurahan di Kecamatan Kei Besar Selatan Barat (km), 2022
Distance to the Subdistrict Capital and Regency/Municipal Capital by Villages/Kelurahan in Kei Besar Selatan Barat Subdistrict (km), 2022

Desa/Kelurahan <i>Village/Kelurahan</i>	Jarak ke Ibukota Kecamatan <i>Distance to Subdistrict Capital</i>	Jarak ke Ibukota Kabupaten/ Kota <i>Distance to Regency/Municipal Capital</i>
(1)	(2)	(3)
Weduar Feer
Rahangiar
Uat
Ngan
Ohoilean
Wafol
Watkidat
Feer
Rerean
Ngurko
Hako
Ngafan
Hoat

Catatan/Note: ...

Sumber/Source: ...

1.2 KEADAAN IKLIM CLIMATE CONDITION

Tabel 1.2.1 **Pengamatan Unsur Iklim Menurut Bulan di Stasiun Meteorologi Dumatubun Langgur di Kabupaten Maluku Tenggara, 2022**
Table **Observation of Climate Elements by Month at Langgur Dumatubun Meteorological Station, 2022**

Bulan Month	Jumlah Curah Hujan Number of Precipitation (mm)	Jumlah Hari Hujan (hari) Number of Rainy Days (day)
(1)	(2)	(3)
Januari/January	445,80	24
Februari/February	400,10	20
Maret/March	540,30	17
April/April	232,80	20
Mei/May	109,10	18
Juni/June	397,00	20
Juli/July	432,10	18
Agustus/August	140,80	23
September/September	129,10	15
Oktober/October	194,30	19
November/November	209,50	19
Desember/December	237,70	20

Catatan/Note:

Sumber/Source: Stasiun Meteorologi Dumatubun Langgur/ Langgur Dumatubun Meteorological Station

02

**PEMERINTAHAN
GOVERNMENT**



PENJELASAN TEKNIS

1. Kelurahan adalah pembagian wilayah administratif di Indonesia setelah kecamatan. Kelurahan merupakan wilayah kerja lurah sebagai perangkat daerah kota. Kelurahan dipimpin oleh seorang lurah yang berstatus sebagai Pegawai Negeri Sipil. Kelurahan merupakan unit pemerintahan terkecil setingkat dengan desa.
2. Desa merupakan susunan pemerintahan terkecil dan terendah yang berkaitan langsung dengan warga negara.
3. Kepala Desa adalah sebutan pemimpin desa di Indonesia. Kepala desa merupakan pimpinan tertinggi dari pemerintah desa.
4. Pegawai Negeri Sipil adalah orang yang dipekerjakan oleh lembaga pemerintah untuk memberikan pelayanan publik.
5. Pemerintah Daerah adalah penyelenggara urusan administrasi pemerintahan oleh pemerintah di daerah dan dewan perwakilan rakyat daerah dengan landasan dasar otonomi dan tugas.

TECHNICAL NOTES

1. *Subdistrict is an administrative division in Indonesia after kecamatan. Subdistrict is the working area of the subdistrict head as the city's regional apparatus. Subdistrict is led by a subdistrict head who is a civil servant. Subdistrict is the smallest unit of government at the same level as a village.*
2. *A village is the smallest and lowest level of government that is directly related to citizens.*
3. *The village head is the title of the village leader in Indonesia. The village head is the highest leader of the village government.*
4. *Civil Servants are people employed by government agencies to provide public services.*
5. *Local Government is the administration of government affairs by the local government and the local legislature on the basis of autonomy and duties. Local government refers to the administrative authority in a region smaller than a state.*

Pemerintah daerah merujuk pada otoritas administratif di suatu daerah yang lebih kecil dari sebuah negara

<https://malukutenggarakab.bps.go.id>

ULASAN**Sejarah Singkat**

Perkembangan jumlah penduduk, desa, serta potensi sosial ekonomi budaya di Kecamatan Kei Besar mendorong terbentuknya kecamatan baru, agar memperpendek rentang kendali pemerintahan dan meningkatkan pelayanan publik kepada masyarakat

Kecamatan Kei Besar Selatan Barat merupakan kecamatan hasil pemekaran dari Kecamatan Kei Besar Selatan, terbentuk pada tahun 2012. Kecamatan yang beribu kota di Desa Weduar Feer ini terdiri dari 13 desa.

Pemerintahan Desa

Kecamatan Kei Besar Selatan Barat terdiri dari 13 desa dan semuanya berada di daerah yang sulit dijangkau.

DESCRIPTION**Brief History**


The development of population, villages, and socio-economic and cultural potential in Kei Besar Sub-district encourages the formation of new sub-districts, in order to shorten the span of government control and improve public services to the community. Kei Besar Selatan Barat sub-district is a sub-district resulting from the expansion of Kei Besar Selatan sub-district, formed in 2012. The sub-district, which has its capital in Weduar Feer Village, consists of 13 villages.

Village Government

Kei Besar Selatan Barat Sub-district is divided into 13 villages, all of which are located in rural areas.

Gambar 2.1
Figures


Jumlah Rukun Warga (RW) dan Rukun Tetangga (RT) Menurut Desa/Kelurahan di Kecamatan Kei Besar Selatan Barat, 2022
Number of Rukun Warga and Rukun Tetangga by Villages'/Kelurahan in Kei Besar Selatan Barat Subdistrict, 2022



Sumber/Source : ...

Gambar 2.2
Figures

Jumlah Pegawai Negeri Sipil Menurut Pemerintah Daerah dan Jenis Kelamin, 2022
Number of Civil Servants by Local Government and Sex, 2022



Sumber/Source :

2.1 WILAYAH ADMINISTRATIF ADMINISTRATIVE AREA

Tabel 2.1.1 Jumlah Rukun Warga (RW) dan Rukun Tetangga (RT) Menurut Desa/Kelurahan di Kecamatan Kei Besar Selatan Barat, 2022
Number of Rukun Warga and Rukun Tetangga by Villages'/Kelurahan in Kei Besar Selatan Barat Subdistrict, 2022

Desa/Kelurahan Village/Kelurahan	Rukun Warga (RW) Rukun Warga	Rukun Tetangga (RT) Rukun Tetangga
(1)	(2)	(3)
Weduar Feer
Rahangiar
Uat
Ngan
Ohoilean
Wafol
Watkidat
Feer
Rerean
Ngurko
Hako
Ngafan
Hoat
Kei Besar Selatan Barat		

Catatan/Note: ...

Sumber/Source: ...

2.2 SUMBER DAYA MANUSIA HUMAN RESOURCES

Tabel 2.2.1 Jumlah Pegawai Negeri Sipil Menurut Pemerintah Daerah dan Jenis Kelamin, 2022
Table *Number of Civil Servants by Local Government and Sex, 2022*

Pemerintah Daerah <i>Local Government</i>	Laki-Laki <i>Male</i>	Perempuan <i>Female</i>	Jumlah <i>Total</i>
(1)	(2)	(3)	(4)
Pemerintah Daerah Kabupaten Maluku Tenggara	1306	1896	3202
Pemerintah Daerah Kecamatan Kei Besar Selatan Barat

Catatan/Note: ...

Sumber/Source: Badan Kepegawaian Negara

Tabel 2.2.2
Table

**Jumlah Pegawai Negeri Sipil Pemerintah Daerah
Kecamatan Kei Besar Selatan Barat Menurut Tingkat
Pendidikan dan Jenis Kelamin, 2022**
*Number of Civil Servants of Kei Besar Selatan Barat District
Government by Educational Level and Sex, 2022*

Tingkat Pendidikan <i>Educational Level</i>	Laki-Laki <i>Male</i>	Perempuan <i>Female</i>	Jumlah <i>Total</i>
(1)	(2)	(3)	(4)
Sekolah Dasar (SD) <i>Primary School</i>
SMP/Sederajat <i>Junior High School</i>
SMA/Sederajat <i>Senior High School</i>
Diploma I/Akta I <i>Diploma I/Akta I</i>
Diploma II/Akta II <i>Diploma II/Akta II</i>
Diploma III/Akta III <i>Diploma III/Akta III</i>
Diploma IV/Akta IV <i>Diploma IV/Akta IV</i>
S1/Sarjana <i>Under Graduate/Bachelor</i>
S2/Pasca Sarjana <i>Graduate</i>
S3/Doktor/Ph.D <i>Post Graduate</i>
Jumlah/Total

Catatan/Note: ...

Sumber/Source: ...

03

**PENDUDUK
POPULATION**



PENJELASAN TEKNIS

1. Sumber utama data kependudukan adalah sensus penduduk yang dilaksanakan setiap sepuluh tahun sekali. Sensus penduduk telah dilaksanakan sebanyak enam kali sejak Indonesia merdeka, yaitu tahun 1961, 1971, 1980, 1990, 2000, dan 2010. Di dalam sensus penduduk, pencacahan dilakukan terhadap seluruh penduduk yang berdomisili di wilayah teritorial Indonesia termasuk warga negara asing kecuali anggota korps diplomatik negara sahabat beserta keluarganya.
2. Kepadatan penduduk adalah rasio banyaknya penduduk per kilometer persegi.
3. Rasio jenis kelamin adalah perbandingan antara penduduk laki-laki dan penduduk perempuan pada suatu wilayah dan waktu tertentu. Biasanya dinyatakan dengan banyaknya penduduk laki-laki untuk 100 penduduk perempuan.
4. Distribusi penduduk adalah pola persebaran penduduk di suatu wilayah
5. Komposisi penduduk adalah pola persebaran penduduk

TECHNICAL NOTES

1. *The main source of demographic data is population census, which is conducted every ten years. Population Census has been conducted six times since Indonesia's independence: 1961, 1971, 1980, 1990, 2000, and 2010. The population census enumerates all residents who domicile in the entire territory of Indonesia including foreign citizens except the diplomatic corps members and their families*
2. *Population density is ratio of population per square kilometer.*
3. *Sex ratio is the ratio of male population to female population in a given area and time, usually expressed as the number of males for every 100 females.*
4. *Population distribution is the pattern of population distribution in an area*
5. *Population composition is the pattern of population distribution by its characteristics, example: population by age group, population by sex*

POPULATION

menurut karakteristiknya,
contoh: penduduk menurut
kelompok umur, penduduk
menurut jenis kelamin

<https://malukutenggarakab.bps.go.id>

ULASAN

Jumlah penduduk di Kecamatan Kei Besar Selatan Barat pada tahun 2022 adalah sebanyak 3.825 jiwa yang terdiri dari laki-laki sebanyak 1.871 jiwa dan perempuan sebanyak 1.954 jiwa.

Rasio Jenis Kelamin Kecamatan Kei Besar Selatan Barat pada tahun 2022 sebesar 96. Hal ini berarti secara rata-rata perbandingan laki-laki dan perempuan di kecamatan ini adalah 96 :100 atau dapat pula dikatakan pada tahun 2022 di Kecamatan Kei Besar Selatan Barat untuk setiap 100 orang perempuan terdapat 96 orang laki-laki.

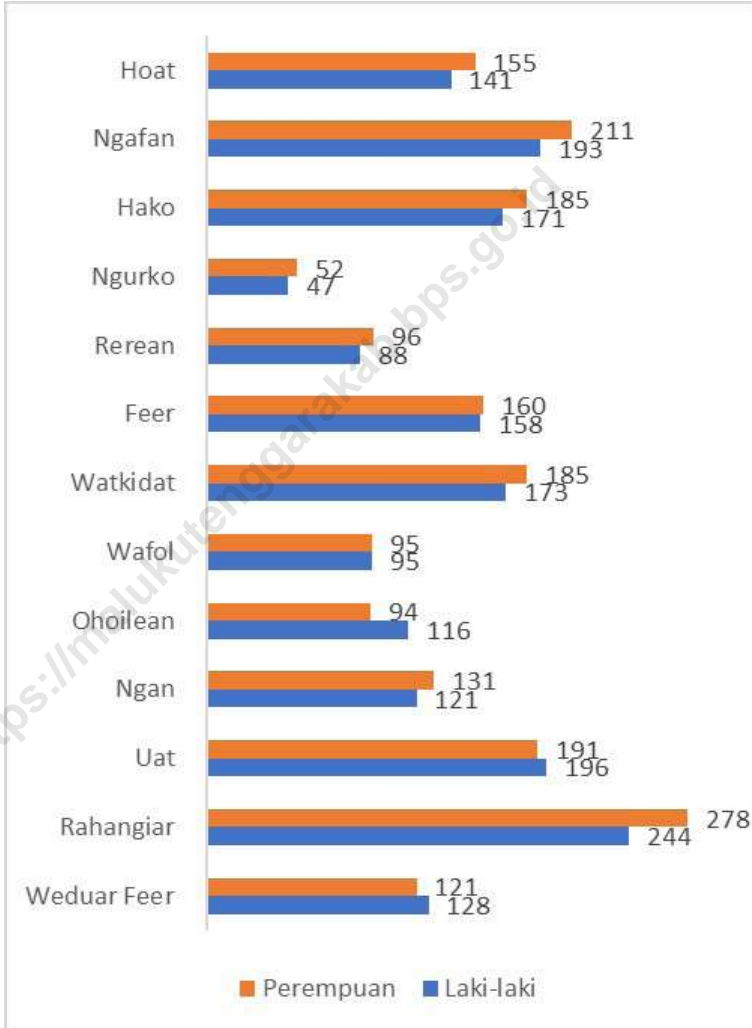
DESCRIPTION

The population in Kei Besar Selatan Barat Sub-district in 2022 is 3,825 people consisting of 1,871 men and 1,954 women.

This means that on average the ratio of men and women in this sub-district is 96:100 or it can also be said that in 2022 in Kei Besar Selatan Barat Sub-district for every 100 women there are 96 men.

Gambar 3.1
Figures

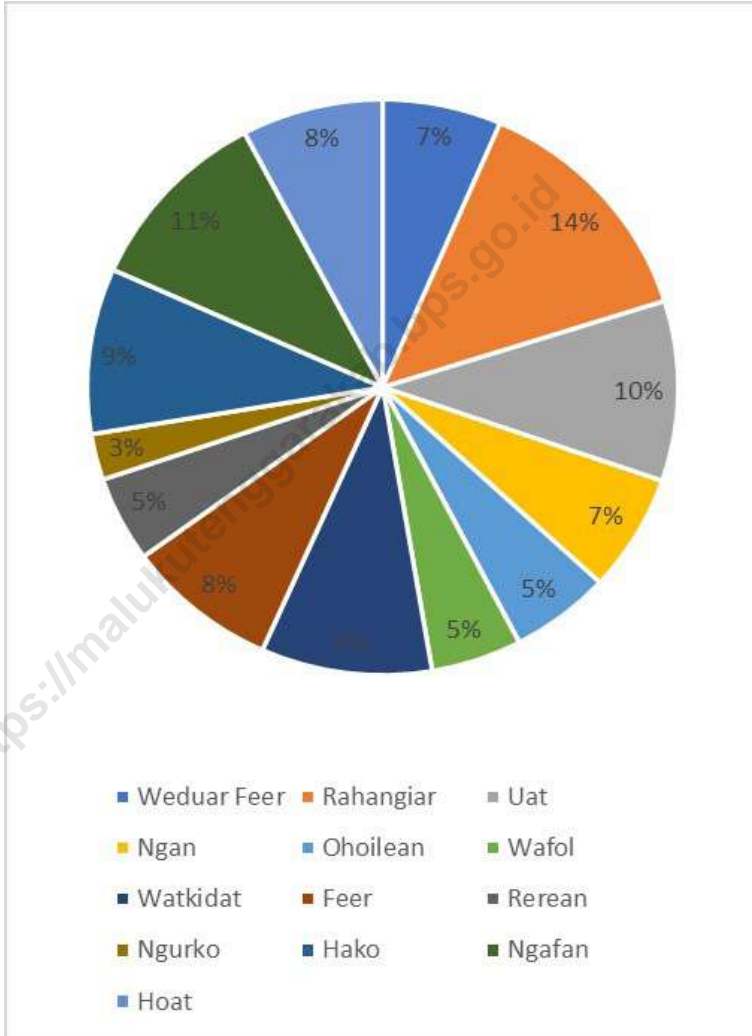
Penduduk Menurut Desa/Kelurahan di Kecamatan Kei Besar Selatan Barat, 2022
Population by Villages/Kelurahan in Kei Besar Selatan Barat Subdistrict, 2022



Sumber/Source :

Gambar 3.2
Figures

Persentase Penduduk Menurut Desa/Kelurahan di Kecamatan Kei Besar Selatan Barat, 2022
Percentage of Population by Villages/Kelurahan in Kei Besar Selatan Barat Subdistrict, 2022



Sumber/Source: Dinas Kependudukan dan Pencatatan Sipil Kabupaten Maluku Tenggara /Population and Civil Registration Agency of Maluku Tenggara Regency

Tabel 3.1
Table

Penduduk, Distribusi Persentase Penduduk, Kepadatan Penduduk, Rasio Jenis Kelamin Penduduk Menurut Desa/ Kelurahan di Kecamatan Kei Besar Selatan Barat, 2022
Population, Percentage Distribution of Population, Population Density, and Population Sex Ratio by Villages/ Kelurahan in Kei Besar Selatan Barat Subdistrict, 2022

Desa/Kelurahan <i>Village/Kelurahan</i>	Penduduk/Population		
	Laki-Laki/Male	Perempuan/Female	Jumlah/Total
(1)	(2)	(3)	(4)
Weduar Feer	128	121	249
Rahangiar	244	278	522
Uat	196	191	387
Ngan	121	131	252
Ohoilean	116	94	210
Wafol	95	95	190
Watkidat	173	185	358
Feer	158	160	318
Rerean	88	96	184
Ngurko	47	52	99
Hako	171	185	356
Ngafan	193	211	404
Hoat	141	155	296
Kei Besar Selatan Barat	1871	1954	3825

Lanjutan Tabel/*Continued Table 3.1*

Desa/Kelurahan <i>Village/Kelurahan</i>	Persentase Penduduk <i>Percentage of Total Population</i>	Kepadatan Penduduk (per Km ²) <i>Population Density per sq.km</i>	Rasio Jenis Kelamin Penduduk <i>Population Sex Ratio</i>
(1)	(5)	(6)	(7)
Weduar Feer	7	...	106
Rahangiar	14	...	88
Uat	10	...	103
Ngan	7	...	92
Ohoilean	5	...	123
Wafol	5	...	100
Watkidat	9	...	94
Feer	8	...	99
Rerean	5	...	92
Ngurko	3	...	90
Hako	9	...	92
Ngafan	11	...	91
Hoat	8	...	91
Kei Besar Selatan Barat	100	...	96

Sumber/*Source*: Dinas Kependudukan dan Pencatatan Sipil Kabupaten Maluku Tenggara
/Population and Civil Registration Agency of Maluku Tenggara Regency

Tabel 3.2
Table

Jumlah Penduduk Menurut Kelompok Umur dan Jenis Kelamin di Kecamatan Kei Besar Selatan Barat, 2022
Population by Age Groups and Sex in Kei Besar Selatan Barat Subdistrict, 2022

Kelompok Umur <i>Age Groups</i>	Jenis Kelamin/Sex		
	Laki-Laki <i>Male</i>	Perempuan <i>Female</i>	Jumlah <i>Total</i>
(1)	(2)	(3)	(4)
0-4
5-9
10-14
15-19
20-24
25-29
30-34
35-39
40-44
45-49
50-54
55-59
60-64
65+
Kei Besar Selatan Barat	1871	1954	3825

Sumber/Source: Dinas Kependudukan dan Pencatatan Sipil Kabupaten Maluku Tenggara
/Population and Civil Registration Agency of Maluku Tenggara Regency

04

SOSIAL DAN KESEJAHTERAAN RAKYAT SOCIAL AND WELFARE



<https://malukutenggarakab.bps.go.id>

PENJELASAN TEKNIS

1. Jalur Pendidikan di Indonesia terdiri atas 1) pendidikan formal, 2) pendidikan nonformal, dan 3) pendidikan informal yang ketiganya dapat saling melengkapi dan memperkaya (Undang-Undang No. 20 Tahun 2013 tentang Sistem Pendidikan Nasional)
2. Jenjang Pendidikan Formal terdiri atas pendidikan dasar, pendidikan menengah, dan pendidikan tinggi. Jenis pendidikan yang diajarkan mencakup pendidikan umum, kejuruan, akademik, profesi, vokasi, keagamaan, dan khusus.
 - (a) Pendidikan Dasar berbentuk Sekolah Dasar (SD) dan Madrasah Ibtidaiyah (MI) atau bentuk lain yang sederajat serta Sekolah Menengah Pertama (SMP) dan Madrasah Tsanawiyah (MTs), atau bentuk lain yang sederajat.
 - (b) Pendidikan Menengah berbentuk Sekolah Menengah Atas (SMA), Madrasah Aliyah (MA), Sekolah Menengah Kejuruan (SMK), dan Madrasah Aliyah Kejuruan (MAK), atau bentuk lain yang sederajat
 - (c) Pendidikan Tinggi merupakan jenjang pendidikan setelah pendidikan menengah yang mencakup program pendidikan diploma, sarjana, magister, spesialis, dan doktor yang diselenggarakan oleh perguruan tinggi. Perguruan tinggi dapat berbentuk akademi, politeknik,

TECHNICAL NOTES

1. *The Education System in Indonesia consists of 1) a formal education, 2) non-formal education, and 3) informal education that all three can be complementary and enriching (Law No. 20 Year 2013 about The National Education System).*
2. *The Formal Education Level consists of primary education, secondary education, and high education. The kind of education that taught consists of general education, vocational, academic, professional, religious, and specific education. (a) The Primary Education consists of Elementary School and Islamic Elementary School or other equivalent forms and Junior High School and MTs, or other equivalent forms. (b) The Secondary Education consists of the senior high school, MA, Vocational School, and Vocational Madrasah Aliyah, or other equivalent forms. (c) The High Education consists of the education level after the secondary education that consists of diplomas, bachelor, master, specialist, and doctoral degrees that are held by the college. The colleges can be academy, polytechnic, high school, institute, or university*
3. *Hospital is a place for health check, usually controlled/supervised by doctors/medical personnel to serve the ill patients to get outpatient or inpatient treatment services.*

- sekolah tinggi, institut, atau universitas
3. Rumah Sakit adalah tempat pemeriksaan dan perawatan kesehatan, biasanya berada di bawah pengawasan dokter/tenaga medis, yang melayani penderita yang sakit untuk berobat rawat jalan atau rawat inap.
 4. Poliklinik adalah sarana kesehatan yang dipakai untuk pelayanan berobat jalan, biasanya berada di bawah pengawasan dokter/tenaga medis.
 5. Puskesmas (Pusat Kesehatan Masyarakat) adalah unit pelaksana teknis dinas kesehatan kabupaten/kota yang mempunyai fungsi utama sebagai penyelenggara pelayanan kesehatan tingkat pertama.
 4. *Polyclinic is a health facility in which to get outpatient services, usually under the control of doctor/medical personnel.*
 5. *Public Health Center is technical implementation unit of regencyhealth department that have the primary function as a first-level health care providers*

ULASAN

Keadaan Pendidikan di Kecamatan Kei Besar Selatan Barat dapat dilihat dari (Tabel 4.1.1 s.d. Tabel 4.1.4).

Terdapat 8 Sekolah Dasar dan madrasah Ibtidaiyah yang tersebar di hampir seluruh Desa di Kecamatan Kei Besar Selatan. Sekolah Menengah Pertama/Mts berjumlah 3 dan hanya berada di desa-desa tertentu tetapi semua desa rata-rata bisa menjangkau fasilitas SMP. Sedangkan untuk Sekolah Menengah Atas/Madrasah Aliyah tidak ada di Kecamatan Kei Besar Selatan Barat.

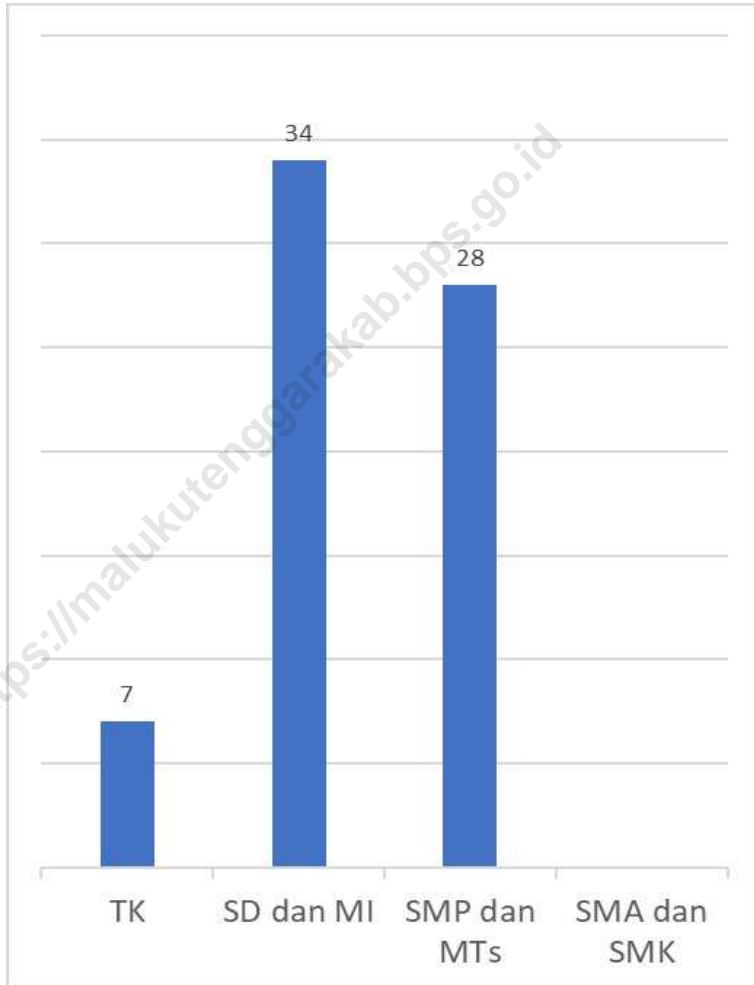
DESCRIPTION

Information about education in Kei Besar Selatan Barat Subdistrict can be obtained from (Table 4.1.1 to 4.1.4).

There are 8 Elementary Schools spread in almost all villages in Kei Besar Selatan Subdistrict. The number of Junior High Schools in Kei Besar Subdistrict is 3, located in some certain villages and almost all villages can reach to the nearest one easily. While there is no Senior High Schools / Vocational High Schools in Kei Besar Selatan Barat Subdistrict.

Gambar 4.1
Figures

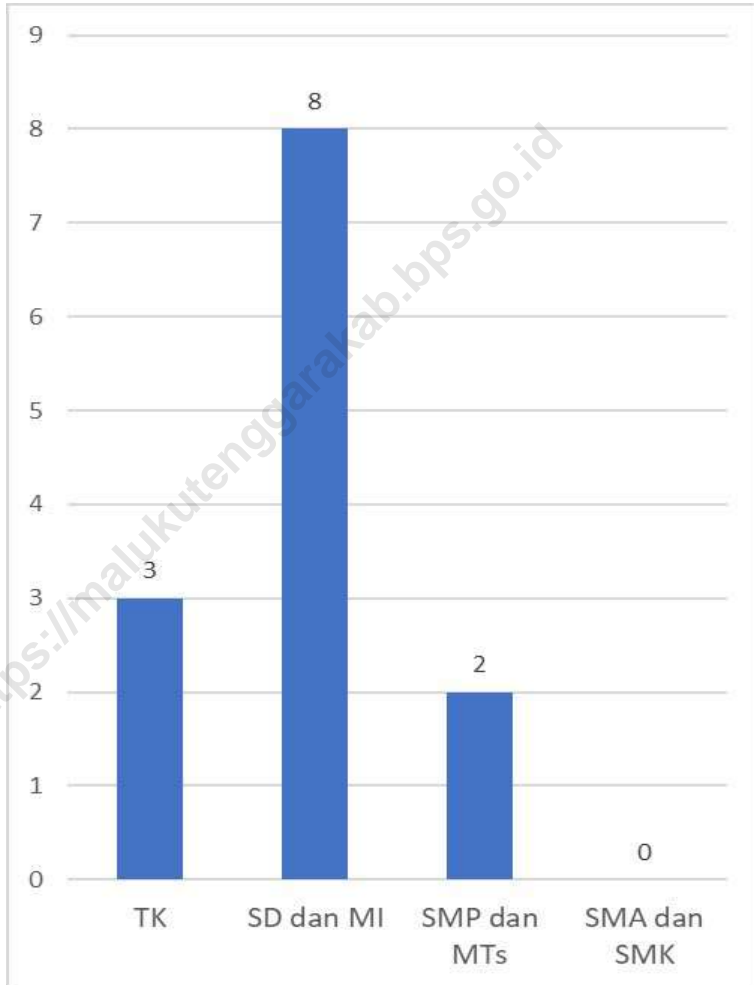
Jumlah Guru Menurut Tingkat Pendidikan di Kecamatan Kei Besar Selatan Barat, 2021/2022 dan 2022/2023
Number of Teachers by Educational Level in Kei Besar Selatan Barat Subdistrict, 2021/2022 and 2022/2023



Sumber/Source : Kementerian Pendidikan, Kebudayaan, Riset, dan Teknologi

Gambar 4.2
Figures

Jumlah Sekolah Menurut Tingkat Pendidikan di Kecamatan Kei Besar Selatan Barat, 2021/2022 dan 2022/2023
Number of Schools by Educational Level in Kei Besar Selatan Barat Subdistrict, 2021/2022 and 2022/2023



Sumber/Source : Kementerian Pendidikan, Kebudayaan, Riset, dan Teknologi

4.1 PENDIDIKAN EDUCATION

Tabel 4.1.1 Banyaknya Desa¹/Kelurahan yang Memiliki Fasilitas Sekolah Menurut Tingkat Pendidikan di Kecamatan Kei Besar Selatan Barat, 2020–2022
Table *Number of Villages¹/Kelurahan Having Educational Facilities by Educational Level in Kei Besar Selatan Barat Subdistrict, 2020–2022*

Tingkat Pendidikan Educational Level	2020 ²	2021 ²	2022 ³
(1)	(2)	(3)	(4)
Sekolah Dasar (SD) <i>Primary School</i>	6
Madrasah Ibtidaiyah (MI) <i>Madrasah Ibtidaiyah</i>	2
Sekolah Menengah Pertama (SMP) <i>Junior High School</i>	2
Madrasah Tsanawiyah (MTs) <i>Madrasah Tsanawiyah (MTs)</i>	1
Sekolah Menengah Atas (SMA) <i>Senior High School</i>	0
Sekolah Menengah Kejuruan (SMK) <i>Vocational High School</i>	0
Madrasah Aliyah (MA) <i>Madrasah Aliyah</i>
Akademi/Perguruan Tinggi <i>Academy/University</i>

Sumber/Source : Kementerian Pendidikan, Kebudayaan, Riset, dan Teknologi

Tabel 4.1.2
Table

Jumlah Sekolah Menurut Tingkat Pendidikan di Kecamatan Kei Besar Selatan Barat, 2021/2022 dan 2022/2023
Number of Schools by Educational Level in Kei Besar Selatan Barat Subdistrict, 2021/2022 and 2022/2023

Tingkat Pendidikan Educational Level	Negeri/Public		Swasta/Private		Jumlah/Total	
	2021/2022	2022/2023	2021/2022	2022/2023	2021/2022	2022/2023
(1)	(2)	(3)	(4)	(5)	(6)	(7)
Taman Kanak-Kanak (TK) ¹ /Kindergarten ¹	0	0	3	3	3	3
Raudatul Athfal (RA) ² Raudatul Athfal (RA) ²
Sekolah Dasar (SD) ¹ Elementary Schools ¹	5	5	1	1	6	6
Madrasah Ibtidaiyah (MI) ² /Madrasah Ibtidaiyah (MI) ²
Sekolah Menengah Pertama (SMP) ¹ /Junior High Schools ¹	2	2	0	0	2	2
Madrasah Tsanawiyah (MTs) ² /Madrasah Tsanawiyah (MTs) ²
Sekolah Menengah Atas (SMA) ¹ /Senior High Schools ¹	0	0	0	0
Sekolah Menengah Kejuruan (SMK) ¹ Vocational High Schools ¹	0	0	0	0
Madrasah Aliyah (MA) ² Madrasah Aliyah (MA) ²

Catatan/Note: ³ Seluruh Raudatul Athfal (RA) berstatus swasta/All Raudatul Athfal (RA) are private

Sumber/Source: ¹ Kementerian Pendidikan, Kebudayaan, Riset, dan Teknologi, Sistem Data Pokok Pendidikan, data semester ganjil laporan sampai dengan 30 November 2022/Ministry of Education, Culture, Research, and Technology, Basic Education Data System, odd semester report data up to 30 November 2022

² Kementerian Agama, EMIS, data semester ganjil laporan sampai dengan 9 Februari 2023/Ministry of Religious Affairs, EMIS, odd semester report data up to 9 February 2023

Tabel 4.1.3 Jumlah Guru Menurut Tingkat Pendidikan di Kecamatan Kei Besar Selatan Barat, 2021/2022 dan 2022/2023
Table Number of Teachers by Educational Level in Kei Besar Selatan Barat Subdistrict, 2021/2022 and 2022/2023

Tingkat Pendidikan Educational Level	Negeri/Public		Swasta/Private		Jumlah/Total	
	2021/2022	2022/2023	2021/2022	2022/2023	2021/2022	2022/2023
(1)	(2)	(3)	(4)	(5)	(6)	(7)
Taman Kanak-Kanak (TK) ¹ /Kindergarten ¹	0	0	7	7	7	7
Raudatul Athfal (RA) ² Raudatul Athfal (RA) ²
Sekolah Dasar (SD) ^{1,3} Elementary Schools ^{1,3}	32	30	4	4	36	34
Madrasah Ibtidaiyah (MI) ² /Madrasah Ibtidaiyah (MI) ²
Sekolah Menengah Pertama (SMP) ^{1,3} Junior High Schools ^{1,3}	25	28	0	0	25	28
Madrasah Tsanawiyah (MTs) ² /Madrasah Tsanawiyah (MTs) ²
Sekolah Menengah Atas (SMA) ^{1,3} /Senior High Schools ^{1,3}
Sekolah Menengah Kejuruan (SMK) ^{1,3} Vocational High Schools ^{1,3}
Madrasah Aliyah (MA) ² Madrasah Aliyah (MA) ²

Catatan/Note: ³ Jumlah guru termasuk kepala sekolah dan guru/The total of teachers including headmaster and teacher.

Sumber/Source: ¹ Kementerian Pendidikan, Kebudayaan, Riset, dan Teknologi, Sistem Data Pokok Pendidikan, data semester ganjil laporan sampai dengan 30 November 2022/Ministry of Education, Culture, Research, and Technology, Basic Education Data System, odd semester report data up to 30 November 2022

² Kementerian Agama, EMIS, data semester ganjil laporan sampai dengan 9 Februari 2023/Ministry of Religious Affairs, EMIS, odd semester report data up to 9 February 2023

Tabel 4.1.4
Table

Jumlah Murid Menurut Tingkat Pendidikan di Kecamatan Kei Besar Selatan Barat, 2021/2022 dan 2022/2023
Number of Pupils by Educational Level in Kei Besar Selatan Barat Subdistrict, 2021/2022 and 2022/2023

Tingkat Pendidikan Educational Level	Negeri/Public		Swasta/Private		Jumlah/Total	
	2021/2022	2022/2023	2021/2022	2022/2023	2021/2022	2022/2023
(1)	(2)	(3)	(4)	(5)	(6)	(7)
Taman Kanak-Kanak (TK) ¹ /Kindergarten ¹
Raudatul Athfal (RA) ² Raudatul Athfal (RA) ²
Sekolah Dasar (SD) ¹ Elementary Schools ¹
Madrasah Ibtidaiyah (MI) ² /Madrasah Ibtidaiyah (MI) ²
Sekolah Menengah Pertama (SMP) ¹ /Junior High Schools ¹	103	82	0	0	103	82
Madrasah Tsanawiyah (MTs) ² /Madrasah Tsanawiyah (MTs) ²
Sekolah Menengah Atas (SMA) ¹ /Senior High Schools ¹
Sekolah Menengah Kejuruan (SMK) ¹ Vocational High Schools ¹
Madrasah Aliyah (MA) ² Madrasah Aliyah (MA) ²

Catatan/Note: ...

Sumber/Source: ¹ Kementerian Pendidikan, Kebudayaan, Riset, dan Teknologi, Sistem Data Pokok Pendidikan, data semester ganjil laporan sampai dengan 30 November 2022/Ministry of Education, Culture, Research, and Technology, Basic Education Data System, odd semester report data up to 30 November 2022

² Kementerian Agama, EMIS, data semester ganjil laporan sampai dengan 9 Februari 2023/Ministry of Religious Affairs, EMIS, odd semester report data up to 9 February 2023

4.2 KESEHATAN HEALTH

Tabel 4.2.1 Banyaknya Desa¹/Kelurahan yang Memiliki Sarana Kesehatan Menurut Jenis Sarana Kesehatan di Kecamatan Kei Besar Selatan Barat, 2020–2022
Number of Villages¹/Kelurahan Health Facilities by Type of Health Facilities in Kei Besar Selatan Barat Subdistrict, 2020–2022

Jenis Sarana Kesehatan Type of Health Facilities	2020 ²	2021 ²	2022 ³
(1)	(2)	(3)	(4)
Rumah Sakit <i>Hospital</i>
Rumah Sakit Bersalin <i>Maternity Hospital</i>
Poliklinik/Balai Pengobatan <i>Polyclinic</i>
Puskesmas Rawat Inap <i>Public Health Center with Inpatient Care</i>
Puskesmas Tanpa Rawat Inap <i>Public Health Center without Inpatient Care</i>
Apotek <i>Pharmacy</i>

Catatan/Note: ¹ Desa pada tabel ini termasuk Unit Permukiman Transmigrasi (UPT) yang masih dibina oleh kementerian terkait/
Villages in this table include Transmigration Settlement Unit which is still fostered by the relevant ministries.

Sumber/Source: ² Badan Pusat Statistik, Pendataan Potensi Desa (Podes)/BPS-Statistics Indonesia, Village Potential Data Collecting
³ ...

Tabel 4.2.2
Table

Banyaknya Warga Penderita Kekurangan Gizi Menurut Desa/Kelurahan di Kecamatan Kei Besar Selatan Barat, 2021
Number of People with Malnutrition by Villages/Kelurahan in Kei Besar Selatan Barat Subdistrict, 2021

Desa/Kelurahan Village/Kelurahan	2021
(1)	(2)
Weduar Feer	...
Rahangiar	...
Uat	...
Ngan	...
Ohoilean	...
Wafol	...
Watkidat	...
Feer	...
Rerean	...
Ngurko	...
Hako	...
Ngafan	...
Hoat	...
Kei Besar Selatan Barat	...

Catatan/Note: ...

Sumber/Source: ...

4.3 PERUMAHAN DAN LINGKUNGAN HOUSING AND ENVIRONMENT

Tabel 4.3.1 **Banyaknya Desa¹/Kelurahan Menurut Sumber Air Minum Sebagian Besar Keluarga di Kecamatan Kei Besar Selatan Barat, 2020–2022**
Table **Number of Villages¹/Kelurahan by Drinking Water Source of Majority Family in Kei Besar Selatan Barat Subdistrict, 2020–2022**

Sumber Air Minum Source of Drinking Water	2020 ²	2021 ²	2022 ³
(1)	(2)	(3)	(4)
Air Kemasan Bermerk/ <i>Branded Bottled Water</i>
Air Isi Ulang/ <i>Refil Water</i>
Leding Dengan Meteran/ <i>Metered Piped Water</i>
Leding Tanpa Meteran/ <i>Non Metered Piped Water</i>
Sumur Bor atau Pompa/ <i>Artesian Well or Pumped Water</i>
Sumur/ <i>Well</i>
Mata Air/ <i>Spring</i>
Sungai/Danau/Kolam/Waduk/Situ/ Embung/Bendungan/ <i>River/Lake/Pond/ Reservoir/Dam</i>
Air Hujan/ <i>Rainwater</i>
Lainnya/ <i>Others</i>

Catatan/Note: ¹Desa pada tabel ini termasuk Unit Permukiman Transmigrasi (UPT) yang masih dibina oleh kementerian terkait/
Villages in this table include Transmigration Settlement Unit which is still fostered by the relevant ministries.

Sumber/Source: ²Badan Pusat Statistik, Pendataan Potensi Desa (Podes)/BPS-Statistics Indonesia, Village Potential Data Collecting
³...

Tabel 4.3.2
Table

Banyaknya Keluarga Menurut Desa/Kelurahan dan Jenis Pengguna Listrik di Kecamatan Kei Besar Selatan Barat, 2022
Number of Family by Villages/Kelurahan and Type of Electricity Consumer in Kei Besar Selatan Barat Subdistrict, 2022

Desa/Kelurahan Village/Kelurahan	Pengguna Listrik Electricity Consumer			Jumlah Total	Bukan Pengguna Listrik Not Electricity Consumer
	PLN State Electricity Company	Non PLN Non-State Electricity Company			
(1)	(2)	(3)	(4)	(5)	
Weduar Feer
Rahangiar
Uat
Ngan
Ohoilean
Wafol
Watkidat
Feer
Rerean
Ngurko
Hako
Ngafan
Hoat
Nama Kecamatan

Catatan/Note: ...

Sumber/Source: ...

Tabel 4.3.3 **Banyaknya Desa¹/Kelurahan Menurut Sumber Penerangan Jalan Utama Desa/Kelurahan di Kecamatan Kei Besar Selatan Barat, 2020–2022**
Number of Villages¹/Kelurahan by Source of Villages/Kelurahan's Main Street Illumination in Kei Besar Selatan Barat Subdistrict, 2020–2022

Sumber Penerangan Jalan Utama Source of Main Street Illumination	2020 ²	2021 ²	2022 ³
(1)	(2)	(3)	(4)
Listrik Pemerintah/ <i>State Electricity</i>
Listrik Non Pemerintah/ <i>Non-State Electricity</i>
Non Listrik/ <i>Non-Electric</i>

Catatan/Note: ¹Desa pada tabel ini termasuk Unit Permukiman Transmigrasi (UPT) yang masih dibina oleh kementerian terkait/
Villages in this table include Transmigration Settlement Unit which is still fostered by the relevant ministries.

Sumber/Source: ²Badan Pusat Statistik, Pendataan Potensi Desa (Podes)/BPS-Statistics Indonesia, *Village Potential Data Collecting*
³...

Tabel
Table 4.3.4

Banyaknya Desa¹/Kelurahan Menurut Penggunaan Fasilitas Tempat Buang Air Besar Sebagian Besar Keluarga di Kecamatan Kei Besar Selatan Barat, 2020–2022
Number of Villages¹/Kelurahan by Toilet Facility Used by Majority Family in Kei Besar Selatan Barat Subdistrict, 2020–2022

Fasilitas Tempat Buang Air Besar <i>Toilet Facility</i>	2020 ²	2021 ²	2022 ³
(1)	(2)	(3)	(4)
Jamban/Toilet
Sendiri/Private
Bersama/Shared
Umum/Public
Bukan Jamban/Non-Toilet
Jumlah/Total

Catatan/Note: ¹Desa pada tabel ini termasuk Unit Permukiman Transmigrasi (UPT) yang masih dibina oleh kementerian terkait/
Villages in this table include Transmigration Settlement Unit which is still fostered by the relevant ministries.

Sumber/Source: ²Badan Pusat Statistik, Pendataan Potensi Desa (Podes)/BPS-Statistics Indonesia, Village Potential Data Collecting

³...

Tabel 4.3.5
Table

Banyaknya Desa/Kelurahan Menurut Jenis Bahan Bakar untuk Memasak yang Digunakan Sebagian Besar Keluarga di Kecamatan Kei Besar Selatan Barat, 2022
Number of Villages/Kelurahan by Type of Cooking Fuel Used by Majority Family in Kei Besar Selatan Barat Subdistrict, 2022

Jenis Bahan Bakar untuk Memasak <i>Type of Cooking Fuel</i>	2022
(1)	(2)
Listrik/ <i>Electric</i>	...
Elpiji 5,5 kg/ <i>Blue Gas 5.5 kg-LPG</i>	...
Elpiji 12 kg/ <i>12 kg-LPG</i>	...
Elpiji 3 kg/ <i>3 kg-LPG</i>	...
Gas Kota/ <i>City Gas</i>	...
Biogas/ <i>Biogas</i>	...
Minyak Tanah/ <i>Kerosene</i>	...
Briket/ <i>Briquettes</i>	...
Arang/ <i>Charcoal</i>	...
Kayu Bakar/ <i>Firewood</i>	...
Lainnya/ <i>Others</i>	...
Jumlah/Total	...

Catatan/*Note*: ...

Sumber/*Source*: ...

4.4 AGAMA DAN SOSIAL LAINNYA RELIGION AND OTHER SOCIAL AFFAIRS

Tabel 4.4.1 Jumlah Tempat Peribadatan Menurut Desa/Kelurahan di Kecamatan Kei Besar Selatan Barat, 2022
Table 4.4.1 Number of Worship Places by Villages/Kelurahan in Kei Besar Selatan Barat Subdistrict, 2022

Desa/Kelurahan Village/Kelurahan	Masjid Mosque	Mushola Pray Room	Gereja Protestan Protestant Church	Gereja Katholik Catholic Church	Pura Temple	Vihara
(1)	(2)	(3)	(4)	(5)	(6)	(7)
Weduar Feer
Rahangiar
Uat
Ngan
Ohoilean
Wafol
Watkidat
Feer
Rerean
Ngurko
Hako
Ngafan
Hoat
Kei Besar Selatan Barat	1	...	2

Catatan/Note: ...

Sumber/Source: ...

Tabel 4.4.2
Table

**Banyaknya Kejadian Bencana Alam Menurut Desa/
Kelurahan dan Jenis Bencana Alam di Kecamatan Kei
Besar Selatan Barat, 2021**
*Number of Natural Disaster Events by Villages/Kelurahan
and Type of Natural Disaster in Kei Besar Selatan Barat
Subdistrict, 2021*

Desa/Kelurahan <i>Village/Kelurahan</i>	Gempa Bumi <i>Earthquake</i>	Tsunami <i>Tsunami</i>	Gunung Meletus <i>Volcanic Eruption</i>	Tanah Longsor <i>Landslide</i>
(1)	(2)	(3)	(4)	(5)
Weduar Feer
Rahangiar
Uat
Ngan
Ohoilean
Wafol
Watkidat
Feer
Rerean
Ngurko
Hako
Ngafan
Hoat
Kei Besar Selatan Barat				

Lanjutan Tabel/*Continued Table* 4.4.2

Desa/Kelurahan Village/Kelurahan	Banjir Floods	Banjir Bandang Flash Floods	Kekeringan Drought	Kebakaran Hutan dan Lahan Forest and Land Fires
(1)	(6)	(7)	(8)	(9)
Weduar Feer
Rahangiar
Uat
Ngan
Ohoilean
Wafol
Watkidat
Feer
Rerean
Ngurko
Hako
Ngafan
Hoat
Kei Besar Selatan Barat				

Lanjutan Tabel/*Continued Table* 4.4.2

Desa/Kelurahan Village/Kelurahan	Angin Puyuh/ Puting Beliung/ Topan Tornado/Typhoon	Gelombang Pasang Tidal Wave	Abrasi Abrasion
(1)	(10)	(11)	(12)
Weduar Feer
Rahangiar
Uat
Ngan
Ohoilean
Wafol
Watkidat
Feer
Rerean
Ngurko
Hako
Ngafan
Hoat
Kei Besar Selatan Barat

Catatan/Note: ...

Sumber/Source: ...

Tabel 4.4.3
Table

Banyaknya Korban Jiwa Akibat Bencana Alam Menurut Desa/Kelurahan dan Jenis Bencana Alam di Kecamatan Kei Besar Selatan Barat, 2021
Number of Fatalities Due to Natural Disasters by Villages/ Kelurahan and Type of Natural Disaster in Kei Besar Selatan Barat Subdistrict, 2021

Desa/Kelurahan <i>Village/Kelurahan</i>	Gempa Bumi <i>Earthquake</i>	Tsunami <i>Tsunami</i>	Gunung Meletus <i>Volcanic Eruption</i>	Tanah Longsor <i>Landslide</i>
(1)	(2)	(3)	(4)	(5)
Weduar Feer
Rahangiar
Uat
Ngan
Ohoilean
Wafol
Watkidat
Feer
Rerean
Ngurko
Hako
Ngafan
Hoat
Kei Besar Selatan Barat

Lanjutan Tabel/*Continued Table 4.4.3*

Desa/Kelurahan Village/Kelurahan	Banjir Floods	Banjir Bandang Flash Floods	Kekeringan Drought	Kebakaran Hutan dan Lahan Forest and Land Fires
(1)	(6)	(7)	(8)	(9)
Weduar Feer
Rahangiar
Uat
Ngan
Ohoilean
Wafol
Watkidat
Feer
Rerean
Ngurko
Hako
Ngafan
Hoat
Kei Besar Selatan Barat

Lanjutan Tabel/*Continued Table* 4.4.3

Desa/Kelurahan <i>Village/Kelurahan</i>	Angin Puyuh/ Puting Beliung/ Topan <i>Tornado/Typhoon</i>	Gelombang Pasang <i>Tidal Wave</i>	Abrasi <i>Abrasion</i>
(1)	(10)	(11)	(12)
Weduar Feer
Rahangiar
Uat
Ngan
Ohoilean
Wafol
Watkidat
Feer
Rerean
Ngurko
Hako
Ngafan
Hoat
Kei Besar Selatan Barat

Catatan/*Note*: ...Sumber/*Source*: ...

Tabel 4.4.4
Table

Keberadaan Fasilitas/Upaya Antisipasi/Mitigasi Bencana Alam Menurut Desa/Kelurahan di Kecamatan Kei Besar Selatan Barat, 2022
Existence of Facilities/Efforts for Anticipation/Mitigation of Natural Disasters by Villages/Kelurahan by Villages/Kelurahan in Kei Besar Selatan Barat Subdistrict, 2022

Desa/Kelurahan <i>Village/Kelurahan</i>	Sistem Peringatan Dini Bencana Alam <i>Natural Disaster Early Warning System</i>	Sistem Peringatan Dini Khusus Tsunami <i>Tsunami Early Warning System</i>	Perlengkapan Keselamatan <i>Safety Equipment</i>
(1)	(2)	(3)	(4)
Weduar Feer
Rahangiar
Uat
Ngan
Ohoilean
Wafol
Watkidat
Feer
Rerean
Ngurko
Hako
Ngafan
Hoat
Kei Besar Selatan Barat

Lanjutan Tabel/*Continued Table* 4.4.4

Desa/Kelurahan <i>Village/Kelurahan</i>	Rambu-Rambu dan Jalur Evakuasi Bencana <i>Sign and Evacuation Route</i>	Pembuatan, Perawatan, atau Normalisasi: Sungai, Kanal, Tanggul, Parit, Drainase, Waduk, Pantai, dll <i>Manufacture, Maintenance, or Normalization: Rivers, Canals, Embankment, etc</i>
(1)	(5)	(6)
Weduar Feer
Rahangiar
Uat
Ngan
Ohoilean
Wafol
Watkidat
Feer
Rerean
Ngurko
Hako
Ngafan
Hoat
Kei Besar Selatan Barat

Catatan/*Note*: ...Sumber/*Source*: ...

Tabel 4.4.5
Table

Banyaknya Desa/Kelurahan yang Memiliki Kelompok Kegiatan Olahraga Menurut Jenis Olahraga dan Ketersediaan Fasilitas/Lapangan Olahraga di Kecamatan Kei Besar Selatan Barat, 2022
Number of Villages/Kelurahan Having Sport Activities Groups by Type of Sport and Availability of Sport Facilities/Fields in Kei Besar Selatan Barat Subdistrict, 2022

Jenis Olahraga <i>Type of Sport</i>	Kondisi Fasilitas/Lapangan Olahraga <i>Condition of Sport Facilities/Fields</i>			Tidak Ada Fasilitas/ Lapangan Olahraga <i>No Sport Facilities/ Fields</i>
	Baik	Rusak Sedang	Rusak Parah	
(1)	(2)	(3)	(4)	(5)
Sepak Bola/ <i>Soccer</i>
Bola Voli/ <i>Volley Ball</i>
Bulu Tangkis/ <i>Badminton</i>
Bola Basket/ <i>Basket Ball</i>
Tenis Lapangan/ <i>Court Tennis</i>
Tenis Meja/ <i>Table Tennis</i>
Futsal/ <i>Futsal</i>
Renang/ <i>Swimming</i>
Bela Diri/ <i>Martial Arts</i>
Bilyard/ <i>Billiards</i>
Fitnes, Aerobik, dll/ <i>Fitness, Aerobics, etc</i>
Lainnya/ <i>Others</i>

Catatan/*Note*: ...

Sumber/*Source*: ...

05

**PERTANIAN
AGRICULTURE**

*Daily
Farm Life*



PENJELASAN TEKNIS

1. Tanaman sayuran dan buah-buahan semusim. Tanaman sayuran semusim adalah tanaman sumber vitamin, garam mineral dan lain-lain yang dikonsumsi dari bagian tanaman yang berupa daun, bunga, buah, dan umbinya, yang berumur kurang dari satu tahun. Tanaman buah-buahan semusim adalah tanaman sumber vitamin, garam mineral, dan lain-lain yang dikonsumsi dari bagian tanaman yang berupa buah, berumur kurang dari satu tahun, tidak berbentuk pohon/rumpun tetapi menjalar dan berbatang lunak
2. Tanaman buah-buahan dan sayuran tahunan. Tanaman buah-buahan tahunan adalah tanaman sumber vitamin, garam mineral, dan lain-lain yang dikonsumsi dari bagian tanaman yang berupa buah dan merupakan tanaman tahunan. Tanaman sayuran tahunan adalah tanaman sumber vitamin, garam mineral, dan lain-lain yang dikonsumsi dari bagian tanaman yang berupa daun dan atau buah yang berumur lebih dari satu tahun.
3. Tanaman biofarmaka adalah tanaman yang bermanfaat untuk obat-obatan, kosmetik, dan kesehatan yang dikonsumsi atau digunakan dari bagian-bagian tanaman seperti daun, batang, buah, umbi (rimpang) ataupun

TECHNICAL NOTES

1. *Seasonal vegetable and fruit crops. Seasonal vegetable crops are plants that are sources of vitamins, mineral salts and others that are consumed from plant parts in the form of leaves, flowers, fruits, and tubers, which are less than one year old.*
2. *Seasonal fruit crops are plants that are sources of vitamins, mineral salts, and others that are consumed from plant parts in the form of fruit, less than one year old, not in the form of trees / clumps but creepers and soft stems.*
3. *Annual fruit and vegetable crops. Annual fruit crops are plants that are a source of vitamins, mineral salts, and others that are consumed from plant parts in the form of fruit and are annual crops. Annual vegetable crops are plants that are sources of vitamins, mineral salts, and others that are consumed from plant parts in the form of leaves and or fruits that are more than one year old.*
4. *Biopharmaceutical plants are plants that are useful for medicine, cosmetics, and health that are consumed or used from plant parts such as leaves, stems, fruits, tubers (rhizomes) or roots.*
5. *Harvested area of horticultural crops is the area of vegetables, fruits, biopharmaceuticals, and ornamental plants that are harvested during the reporting*

- akar.
4. Luas panen tanaman hortikultura adalah luas tanaman sayuran, buah-buahan, biofarmaka, dan tanaman hias yang diambil hasilnya/dipanen pada periode pelaporan.
 5. Luas panen untuk tanaman sayuran adalah luas tanaman yang dipanen sekaligus/habis/dibongkar dan luas tanaman yang dipanen berkali-kali (lebih dari satu kali)/belum habis.
 6. *Harvested area for vegetable crops is the area of plants harvested all at once / finished / dismantled and the area of plants harvested many times (more than once) / not yet finished.*

ULASAN

Kecamatan Kei Besar Selatan Barat pada tahun 2022 memiliki produksi tanaman tahunan terbesar pada tanaman pepaya yaitu 2012 kuintal. Sedangkan produksi tanaman semusim terbesar pada tanaman terung yaitu 70 kuintal.

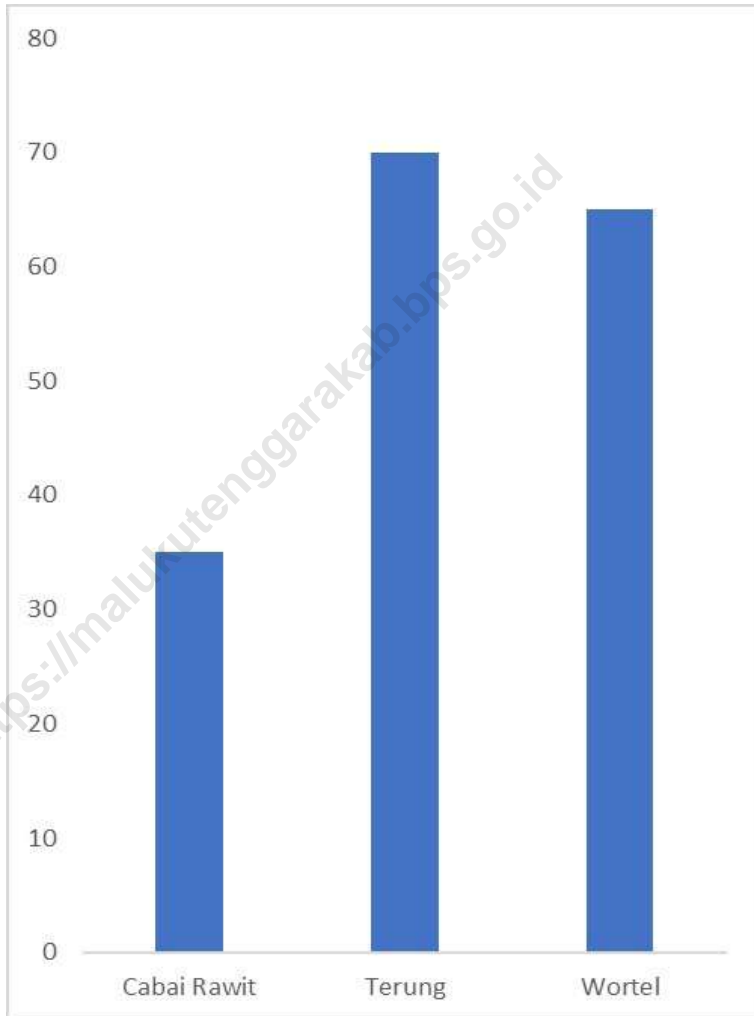
DESCRIPTION

Kei Besar Selatan Barat sub-district in 2022 has the largest annual crop production in papaya plants at 2012 quintals. While the largest production of annual crops is eggplant, which is 70 quintals.

<https://malukutenggarakab.bps.go.id>

Gambar 5.1
Figures

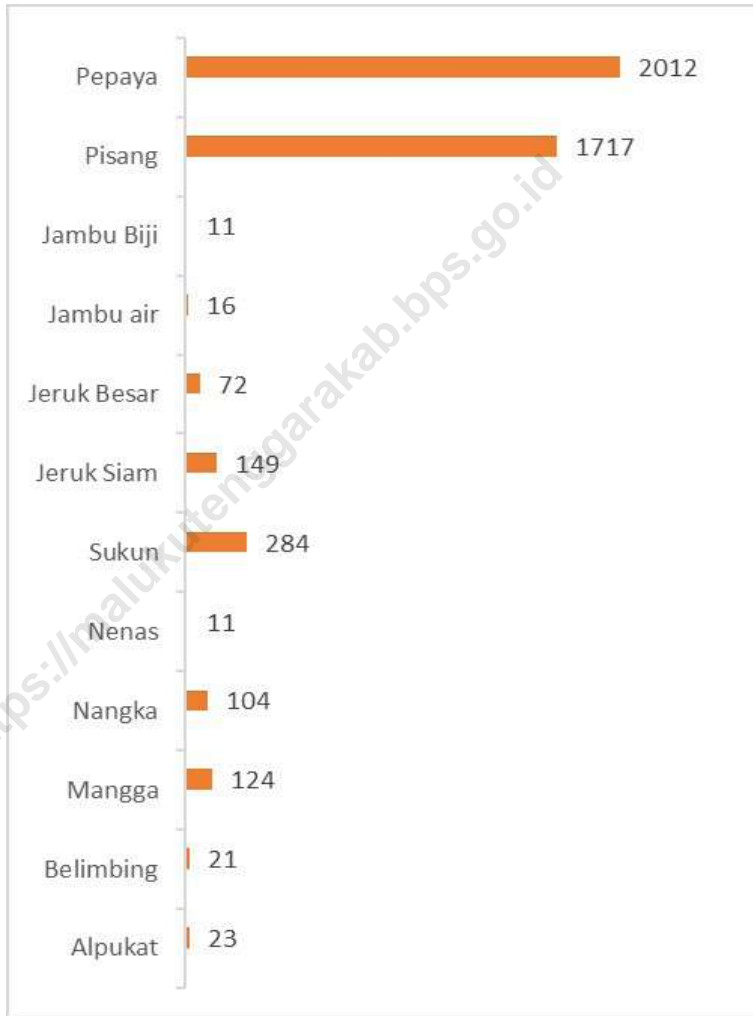
Produksi Tanaman Sayuran dan Buah-buahan Semusim Menurut Jenis Tanaman di Kecamatan Kei Besar Selatan Barat (kuintal), 2022
Production of Seasonal Vegetables and Fruits by Kind of Plant in Kei Besar Selatan Barat Subdistrict (quintal), 2022



Sumber/Source : Badan Pusat Statistik, Statistik Pertanian Hortikultura SPH-SBS

Gambar 5.2
Figures

Produksi Buah-Buahan dan Sayuran Tahunan Menurut Jenis Tanaman di Kecamatan Kei Besar Selatan Barat (kuintal), 2022
Production of Annual Fruits and Vegetables by Kind of Plant in Kei Besar Selatan Barat Subdistrict (quintal), 2022



Sumber/Source : Badan Pusat Statistik, Statistik Pertanian Hortikultura SPH-SBS

Tabel 5.1
Table

Luas Panen Tanaman Sayuran dan Buah-buahan Semusim Menurut Jenis Tanaman di Kecamatan Kei Besar Selatan Barat (ha), 2019–2022
Harvested Area of Seasonal Vegetables and Fruits by Kind of Plant in Kei Besar Selatan Barat Subdistrict (ha), 2019–2022

Jenis Tanaman <i>Kind of Plants</i>	2019	2020	2021	2022 ^x
(1)	(2)	(3)	(4)	(5)
Bawang Merah/ <i>Shallots</i>
Cabai Besar/TW/Teropong <i>Chili/Big Chili</i>
Cabai Keiting <i>Curly Chili</i>
Cabai Rawit <i>Chili/Cayenne Pepper</i>	1
Kentang/ <i>Potato</i>
Kubis/ <i>Cabbage</i>
Tomat/ <i>Tomato</i>
Bawang Putih/ <i>Garlic</i>
Terung/ <i>Eggplant</i>	1
Wortel/ <i>Carrot</i>	1

Catatan/Note: ...

Sumber/Source: Badan Pusat Statistik, Statistik Pertanian Hortikultura SPH-SBS/BPS-Statistics Indonesia, *Agricultural Statistic for Horticulture SPH-SBS*

Tabel 5.2
Table

Produksi Tanaman Sayuran dan Buah-buahan Semusim Menurut Jenis Tanaman di Kecamatan Kei Besar Selatan Barat (kuintal), 2019–2022
Production of Seasonal Vegetables and Fruits by Kind of Plant in Kei Besar Selatan Barat Subdistrict (quintal), 2019–2022

Jenis Tanaman Kind of Plants	2019	2020	2021	2022 ^x
(1)	(2)	(3)	(4)	(5)
Bawang Merah/Shallots
Cabai Besar/TW/Teropong Chili/Big Chili
Cabai Keiting Curly Chili
Cabai Rawit Chili/Cayenne Pepper	35
Kentang/Potato
Kubis/Cabbage
Tomat/Tomato
Bawang Putih/Garlic
Terung/Eggplant	70
Wortel/Carrot	65

Catatan/Note: ...

Sumber/Source: Badan Pusat Statistik, Statistik Pertanian Hortikultura SPH-SBS/BPS-Statistics Indonesia, Agricultural Statistic for Horticulture SPH-SBS

Tabel
Table 5.3

Luas Panen Tanaman Biofarmaka Menurut Jenis Tanaman di Kecamatan Kei Besar Selatan Barat (m²), 2019–2022
Harvested Area of Medicinal Plants by Kind of Plant in Kei Besar Selatan Barat Subdistrict (m²), 2019–2022

Jenis Tanaman Kind of Plants	2019	2020	2021	2022 ^x
(1)	(2)	(3)	(4)	(5)
Jahe/Ginger
Laos/Lengkuas/Galanga
Kencur/East Indian Galangal
Kunyit/Turmeric

Catatan/Note: ...

Sumber/Source: Badan Pusat Statistik, Statistik Pertanian Hortikultura SPH-TBF/BPS-Statistics Indonesia, Agricultural Statistic for Horticulture SPH-TBF

Tabel
Table 5.4

**Produksi Tanaman Biofarmaka Menurut Jenis Tanaman di
Kecamatan Kei Besar Selatan Barat (kg), 2019–2022**
*Production of Medicinal Plants by Kind of Plant in Kei Besar
Selatan Barat Subdistrict (kg), 2019–2022*

Jenis Tanaman Kind of Plants	2019	2020	2021	2022 ^x
(1)	(2)	(3)	(4)	(5)
Jahe/ <i>Ginger</i>
Laos/Lengkuas/ <i>Galanga</i>
Kencur/ <i>East Indian Galangal</i>
Kunyit/ <i>Turmeric</i>

Catatan/Note: ...

Sumber/Source: Badan Pusat Statistik, Statistik Pertanian Hortikultura SPH-TBF/BPS-Statistics Indonesia, Agricultural Statistic for Horticulture SPH-TBF

Tabel
Table 5.5

Luas Panen Tanaman Hias Menurut Jenis Tanaman di Kecamatan Kei Besar Selatan Barat (m²), 2019–2022
Harvested Area of Ornamental Plants by Kind of Plant in Kei Besar Selatan Barat Subdistrict (m²), 2019–2022

Jenis Tanaman Kind of Plants	2019	2020	2021	2022 ^x
(1)	(2)	(3)	(4)	(5)
Anggrek Pot/Pot Orchid
Anggrek Potong/Cut Orchid
Krisan/Chrysantemum
Mawar/Rose
Sedap Malam/Tuberose

Catatan/Note: ...

Sumber/Source: Badan Pusat Statistik, Statistik Pertanian Hortikultura SPH-TH/BPS-Statistics Indonesia, Agricultural Statistik for Horticulture SPH-TH

Tabel
Table 5.6

**Produksi Tanaman Hias Menurut Jenis Tanaman di
Kecamatan Kei Besar Selatan Barat (tangkai), 2019–2022**
*Production of Ornamental Plants by Kind of Plant in Kei
Besar Selatan Barat Subdistrict (stalks), 2019–2022*

Jenis Tanaman <i>Kind of Plants</i>	2019	2020	2021	2022 ^x
(1)	(2)	(3)	(4)	(5)
Anggrek Pot/ <i>Pot Orchid</i>
Anggrek Potong/ <i>Cut Orchid</i>
Krisan/ <i>Chrysantemum</i>
Mawar/ <i>Rose</i>
Sedap Malam/ <i>Tuberose</i>

Catatan/*Note*: ...

Sumber/*Source*: Badan Pusat Statistik, Statistik Pertanian Hortikultura SPH-TH/BPS-Statistics Indonesia, *Agricultural Statistik for Horticulture SPH-TH*

Tabel
Table 5.7

Produksi Buah-Buahan dan Sayuran Tahunan Menurut Jenis Tanaman di Kecamatan Kei Besar Selatan Barat (kuintal), 2019–2022

Production of Annual Fruits and Vegetables by Kind of Plant in Kei Besar Selatan Barat Subdistrict (quintal), 2019–2022

Jenis Tanaman <i>Kind of Plants</i>	2019	2020	2021	2022
(1)	(2)	(3)	(4)	(5)
Buah–Buahan/Fruits:				
Alpukat/ <i>Avocado</i>	16	4	21	23
Belimbing/ <i>Starfruit</i>	4	6	17	21
Mangga/ <i>Mango</i>	608	196	144	124
Nangka/ <i>Cempedak/Jackfruit</i>	24	22	30	104
Nenas/ <i>Pineapple</i>	2	2	6	11
Sukun/ <i>Breadfruit</i>	126	38	30	284
Jeruk Siam/ <i>Kepron/Orange/Tangerine</i>	17	12	60	149
Jeruk Besar/ <i>Pomelo</i>	6	8	46	72
Jambu air/ <i>Water Apple</i>	3	5	12	16
Jambu Biji/ <i>Guava</i>	3	4	8	11
Pisang/ <i>Banana</i>	232	422	885	1717
Pepaya/ <i>Papaya</i>	186	189	607	2012
Salak/ <i>Snakefruit</i>

Catatan/Note: ...

Sumber/Source: Badan Pusat Statistik, Statistik Pertanian Hortikultura SPH-BST/BPS-Statistics Indonesia, *Agricultural Statistic for Horticulture SPH-BST*

06

PARIWISATA, TRANSPORTASI, DAN KOMUNIKASI TOURISM, TRANSPORTATION, AND COMMUNICATION



PENJELASAN TEKNIS

1. Kendaraan bermotor adalah setiap kendaraan yang digerakkan oleh peralatan teknik yang ada pada kendaraan tersebut, biasanya digunakan untuk angkutan orang atau barang di atas jalan raya selain kendaraan yang berjalan di atas rel. Kendaraan bermotor yang dicatat adalah semua jenis kendaraan kecuali kendaraan bermotor TNI/Polri dan Korps Diplomatik.
2. Mobil penumpang adalah setiap kendaraan bermotor yang dilengkapi dengan tempat duduk untuk sebanyak-banyaknya delapan orang, tidak termasuk tempat duduk untuk pengemudi, baik dilengkapi atau tidak dilengkapi bagasi
3. Kantor Pos adalah tempat pemberi pelayanan komunikasi tertulis dan atau surat elektronik, layanan paket, layanan logistik, layanan transaksi keuangan, dan layanan keagenan pos untuk kepentingan umum. Rumah pos berfungsi sama seperti kantor pos dan kantor pos pembantu, bedanya rumah pos biasanya terletak di daerah terpencil
4. Telekomunikasi adalah setiap pemancaran, pengiriman dan atau penerimaan dari setiap informasi dalam bentuk tanda-tanda, isyarat, tulisan, gambar, suara dan bunyi melalui sistem kawat, optik, radio atau sistem

TECHNICAL NOTES

1. *Motorized vehicle is any vehicle that is driven by technical equipment on the vehicle, usually used for transportation of people or goods on roads other than vehicles that run on rails. Motorized vehicles recorded are all types of vehicles except motorized vehicles of the TNI / Polri and the Diplomatic Corps.*
2. *Passenger car is any motorized vehicle equipped with seating for a maximum of eight persons, excluding seats for the driver, whether or not equipped with luggage.*
3. *Post Office is a place for providing written and or electronic mail communication services, package services, logistics services, financial transaction services, and postal agency services for the public interest. Post houses function the same as post offices and sub-post offices, the difference is that post houses are usually located in remote areas.*
4. *Telecommunication is any transmitting, sending and or receiving of any information in the form of signs, signals, writings, images, sounds and sounds through wire, optical, radio or other electromagnetic systems.*
5. *Telecommunication network is a series of telecommunication devices and its equipment used in telecommunication.*

elektromagnetik lainnya.

5. Jaringan telekomunikasi adalah rangkaian perangkat telekomunikasi dan kelengkapannya yang digunakan dalam bertelekomunikasi.

<https://malukutenggarakab.bps.go.id>

ULASAN

Sinyal belum menjangkau desa-desa di Kecamatan Kei Besar Selatan Barat. Di kecamatan tersebut, sebagian masyarakat saja yang dapat mengakses sinyal, sedangkan yang lainnya belum memiliki akses.


DESCRIPTION

The signal has not yet reached the villages in Kei Besar Selatan Barat sub-district. In this sub-district, only some people can access the signal, while others do not have access.

<https://malukutenggarakab.bps.go.id>

Gambar 6.1
Figures


Jumlah Sarana Akomodasi Menurut Desa/Kelurahan dan Jenis Akomodasi di Kecamatan Kei Besar Selatan Barat, 2022
Number of Accomodation Facilities by Villages/Kelurahan and Type of Accomodation in Kei Besar Selatan Barat Subdistrict, 2022



Sumber/Source :

Gambar 6.2
Figures

Prasarana dan Sarana Transportasi Antar Desa/Kelurahan Menurut Desa/Kelurahan di Kecamatan Kei Besar Selatan Barat, 2022
Inter-Villages/Kelurahan Transportation Infrastructure and Facilities by Villages/Kelurahan in Kei Besar Selatan Barat Subdistrict, 2022



Sumber/Source :

6.1 PARIWISATA TOURISM

Tabel 6.1.1 Jumlah Sarana Akomodasi Menurut Desa/Kelurahan dan Jenis Akomodasi di Kecamatan Kei Besar Selatan Barat, 2022
Number of Accomodation Facilities by Villages/Kelurahan and Type of Accomodation in Kei Besar Selatan Barat Subdistrict, 2022

Desa/Kelurahan <i>Village/Kelurahan</i>	Hotel <i>Hotel</i>	Penginapan <i>Inn</i>
(1)	(2)	(3)
Weduar Feer
Rahangiar
Uat
Ngan
Ohoilean
Wafol
Watkidat
Feer
Rerean
Ngurko
Hako
Ngafan
Hoat
Kei Besar Selatan Barat

Catatan/Note: ...

Sumber/Source: ...

6.2 TRANSPORTASI TRANSPORTATION

Tabel 6.2.1 Prasarana dan Sarana Transportasi Antar Desa/Kelurahan Menurut Desa/Kelurahan di Kecamatan Kei Besar Selatan Barat, 2022
Inter-Villages/Kelurahan Transportation Infrastructure and Facilities by Villages/Kelurahan in Kei Besar Selatan Barat Subdistrict, 2022

Desa/Kelurahan Village/Kelurahan	Jenis Prasarana Transportasi Type of Transportation Infrastructure	Keberadaan Angkutan Umum Availability of Public Transportation
(1)	(2)	(3)
Weduar Feer
Rahangiar
Uat
Ngan
Ohoilean
Wafol
Watkidat
Feer
Rerean
Ngurko
Hako
Ngafan
Hoat

Lanjutan Tabel/*Continued Table 6.2.1*

Desa/Kelurahan Village/Kelurahan	Jenis Permukaan Jalan Darat Terluas Type of The Widest Road Surface	Dapat Dilalui Kendaraan Bermotor Roda 4 atau Lebih Passable by Vehicle with 4 or more Wheels
(1)	(4)	(5)
Weduar Feer
Rahangiar
Uat
Ngan
Ohoilean
Wafol
Watkidat
Feer
Rerean
Ngurko
Hako
Ngafan
Hoat

Catatan/*Note*: ...

Sumber/*Source*: ...

**6.3 KOMUNIKASI
COMMUNICATION**

**Tabel
Table** 6.2.2

Keberadaan Kantor Pos/Pos Pembantu/Rumah Pos, Pos Keliling, dan Perusahaan/Agen Jasa Ekspedisi Swasta Menurut Desa/Kelurahan di Kecamatan Kei Besar Selatan Barat, 2022
Number of Post Office/Subsidiary of Post Office, Mobile Portal Service, Private Expedition Service Company by Villages/Kelurahan in Kei Besar Selatan Barat Subdistrict, 2022

Desa/Kelurahan Village/Kelurahan	Kantor Pos/Pos Pembantu/Rumah Pos Post Office/Subsidiary of Post Office	Pos Keliling Mobile Portal Service	Perusahaan/Agen Jasa Ekspedisi Swasta Private Expedition Service Company
(1)	(2)	(3)	(4)
Weduar Feer
Rahangiar
Uat
Ngan
Ohoilean
Wafol
Watkidat
Feer
Rerean
Ngurko
Hako
Ngafan
Hoat
Kei Besar Selatan Barat

Catatan/Note: ...
Sumber/Source: ...

Tabel 6.3.1
Table

Jumlah Menara Telepon seluler dan Operator Layanan Komunikasi Telepon Seluler Menurut Desa/Kelurahan di Kecamatan Kei Besar Selatan Barat, 2022
Number of Base Transceiver Station (BTS) and Cellular Phone Communication Service Operators by Villages/Kelurahan in Kei Besar Selatan Barat Subdistrict, 2022

Desa/Kelurahan Village/Kelurahan	Jumlah Menara Telepon seluler Number of Base Transceiver Station (BTS)	Jumlah Operator Layanan Komunikasi Telepon Seluler Cellular Phone Communication Service Operators
(1)	(2)	(3)
Weduar Feer
Rahangiar
Uat
Ngan
Ohoilean
Wafol
Watkidat
Feer
Rerean
Ngurko
Hako
Ngafan
Hoat
Kei Besar Selatan Barat

Catatan/Note: ...

Sumber/Source: ...

Tabel 6.3.2
Table

Kekuatan Sinyal Telepon Seluler dan Jenis Sinyal Internet Telepon Seluler Menurut Desa/Kelurahan di Kecamatan Kei Besar Selatan Barat, 2022
The Strenght of Cellular Phone Signal by Villages/Kelurahan in Kei Besar Selatan Barat Subdistrict, 2022

Desa/Kelurahan Village/Kelurahan	Kekuatan Sinyal Telepon Seluler <i>The Strenght of Cellular Phone Signal</i>	Jenis Sinyal Internet Telepon Seluler <i>Type of Cellular Phone Signal</i>
(1)	(2)	(3)
Weduar Feer
Rahangiar
Uat
Ngan
Ohoilean
Wafol
Watkidat
Feer
Rerean
Ngurko
Hako
Ngafan
Hoat
Kei Besar Selatan Barat

Catatan/Note: ...

Sumber/Source: ...

07

PERBANKAN, KOPERASI, DAN PERDAGANGAN
BANKING, COOPERATIVE, AND TRADE



PENJELASAN TEKNIS

1. Koperasi adalah sebuah organisasi ekonomi yang dimiliki dan dioperasikan oleh orang-seorang demi kepentingan bersama. Koperasi melandaskan kegiatan berdasarkan prinsip gerakan ekonomi rakyat yang berdasarkan asas kekeluargaan
2. Bank umum adalah bank yang melaksanakan kegiatan usaha secara konvensional dan atau berdasarkan prinsip syariah, yang dalam kegiatannya memberikan jasa dalam lalu lintas pembayaran.
3. Koperasi unit desa merupakan koperasi di wilayah pedesaan yang bergerak dalam penyediaan kebutuhan masyarakat yang berkaitan dengan kegiatan pertanian
4. Pasar dalam artian yang luas yaitu tempat perjumpaan antara pembeli dan penjual. Barang atau jasa sebagai produk yang dipertukarkan oleh pembeli dan penjual.
5. Swalayan atau pasaraya adalah sebuah toko yang menjual segala macam kebutuhan sehari-hari
6. Restoran adalah sebuah bangunan usaha penyedia

TECHNICAL NOTES

1. *A cooperative is an economic organization owned and operated by individuals for the common good. Cooperatives base their activities on the principle of a people's economic movement based on the principle of kinship.*
2. *Commercial banks are banks that carry out business activities conventionally and or based on sharia principles, which in their activities provide services in payment traffic.*
3. *Village unit cooperatives are cooperatives in rural areas that are engaged in providing community needs related to agricultural activities.*
4. *Market in a broad sense is a meeting place between buyers and sellers. Goods or services as products exchanged by buyers and sellers.*
5. *Self-service or pasaraya is a shop that sells all kinds of daily necessities.*

jasa makan dan minum yang dikelola secara komersial

<https://malukutenggarakab.bps.go.id>

ULASAN

Pada tahun 2022, kecamatan Kei Besar Selatan Barat belum terdapat lembaga keuangan bank.

DESCRIPTION


In 2022, Kei Besar Selatan Barat sub-district has no bank financial institutions.

<https://malukutenggarakab.bps.go.id>

Gambar 7.1
Figures

**Banyaknya Sarana Lembaga Keuangan Bank Menurut Desa/
Kelurahan dan Jenis Bank di Kecamatan Kei Besar Selatan
Barat, 2022**


*Number of Bank by Villages/Kelurahan and Type of Bank in Kei
Besar Selatan Barat Subdistrict, 2022*



Sumber/Source :

Gambar 7.2
Figures

Banyaknya Koperasi Aktif Menurut Menurut Desa/Kelurahan dan Jenis Koperasi di Kecamatan Kei Besar Selatan Barat, 2022
Number of Cooperative by Villages/Kelurahan and Type of Cooperative in Kei Besar Selatan Barat Subdistrict, 2022



Sumber/Source :

Tabel 7.1
Table

Banyaknya Sarana Lembaga Keuangan Bank Menurut Desa/Kelurahan dan Jenis Bank di Kecamatan Kei Besar Selatan Barat, 2022
Number of Bank by Villages/Kelurahan and Type of Bank in Kei Besar Selatan Barat Subdistrict, 2022

Desa/Kelurahan Village/Kelurahan	Bank Umum Pemerintah Government Bank	Bank Umum Swasta Private Bank	Bank Perkreditan Rakyat (BPR) Rural Bank
(1)	(2)	(3)	(4)
Weduar Feer
Rahangiar
Uat
Ngan
Ohoilean
Wafol
Watkidat
Feer
Rerean
Ngurko
Hako
Ngafan
Hoat
Kei Besar Selatan Barat

Catatan/Note: ...

Sumber/Source: ...

Tabel 7.2
Table

**Banyaknya Koperasi Aktif Menurut Menurut Desa/
Kelurahan dan Jenis Koperasi di Kecamatan Kei Besar
Selatan Barat, 2022**
*Number of Cooperative by Villages/Kelurahan and Type of
Cooperative in Kei Besar Selatan Barat Subdistrict, 2022*

Desa/Kelurahan <i>Village/Kelurahan</i>	Koperasi Unit Desa (KUD) <i>Village Cooperative Unit</i>	Koperasi Industri Kecil dan Kerajinan Rakyat (Kopinkra) <i>Small Industry and Citizen Handicraft Cooperative</i>
(1)	(2)	(3)
Weduar Feer
Rahangiar
Uat
Ngan
Ohoilean
Wafol
Watkidat
Feer
Rerean
Ngurko
Hako
Ngafan
Hoat
Kei Besar Selatan Barat

Lanjutan Tabel/*Continued Table 7.2*

Desa/Kelurahan Village/Kelurahan	Koperasi Simpan Pinjam (Kospin) Savings and Loan Cooperative	Koperasi Lainnya Other Cooperative
(1)	(4)	(5)
Weduar Feer
Rahangiar
Uat
Ngan
Ohoilean
Wafol
Watkidat
Feer
Rerean
Ngurko
Hako
Ngafan
Hoat
Kei Besar Selatan Barat

Catatan/Note: ...

Sumber/Source: ...

Tabel 7.3
Table

Banyaknya Sarana Perdagangan Menurut Desa/Kelurahan dan Jenis Sarana Perdagangan di Kecamatan Kei Besar Selatan Barat, 2022
Number of Trade Facilities by Villages/Kelurahan and Type of Trade Facilities in Kei Besar Selatan Barat Subdistrict, 2022

Desa/Kelurahan <i>Village/Kelurahan</i>	Kelompok Pertokoan <i>Shopping Complex</i>	Pasar dengan Bangunan Permanen <i>Markets in Permanent Building</i>	Pasar dengan Bangunan Semi Permanen <i>Market in Semi Permanent Building</i>
(1)	(2)	(3)	(4)
Weduar Feer
Rahangiar
Uat
Ngan
Ohoilean
Wafol
Watkidat
Feer
Rerean
Ngurko
Hako
Ngafan
Hoat
Kei Besar Selatan Barat

Lanjutan Tabel/*Continued Table 7.3*

Desa/Kelurahan Village/Kelurahan	Pasar tanpa Bangunan Market without Permanent Building	Mini Market/ Swalayan/ Supermarket Mini Market/Swalayan/ Supermarket	Restoran/ Rumah Makan Restaurant/ Food Stall
(1)	(5)	(6)	(7)
Weduar Feer
Rahangiar
Uat
Ngan
Ohoilean
Wafol
Watkidat
Feer
Rerean
Ngurko
Hako
Ngafan
Hoat
Kei Besar Selatan Barat

Catatan/Note: ...

Sumber/Source: ...

ST 2023
SENSUS PERTANIAN

BerAKHLAK
Berorientasi Pelayanan Akuntabel Kompeten
Harmonis Loyal Adaptif Kolaboratif

**DATA
MENCERDASKAN
BANGSA**
Enlighten The Nation

<https://malukutenggarakab.bps.go.id>



**BADAN PUSAT STATISTIK
KABUPATEN MALUKU TENGGARA**
BPS - Statistics of Maluku Tenggara Regency

Jl. Soekarno Hatta, Kel. Ohoijang Watdek,
Kei Kecil, Kabupaten Maluku Tenggara
Telp: (0916) 21348
Website: malukutenggarakab.bps.go.id
Email: bps8102@bps.go.id

