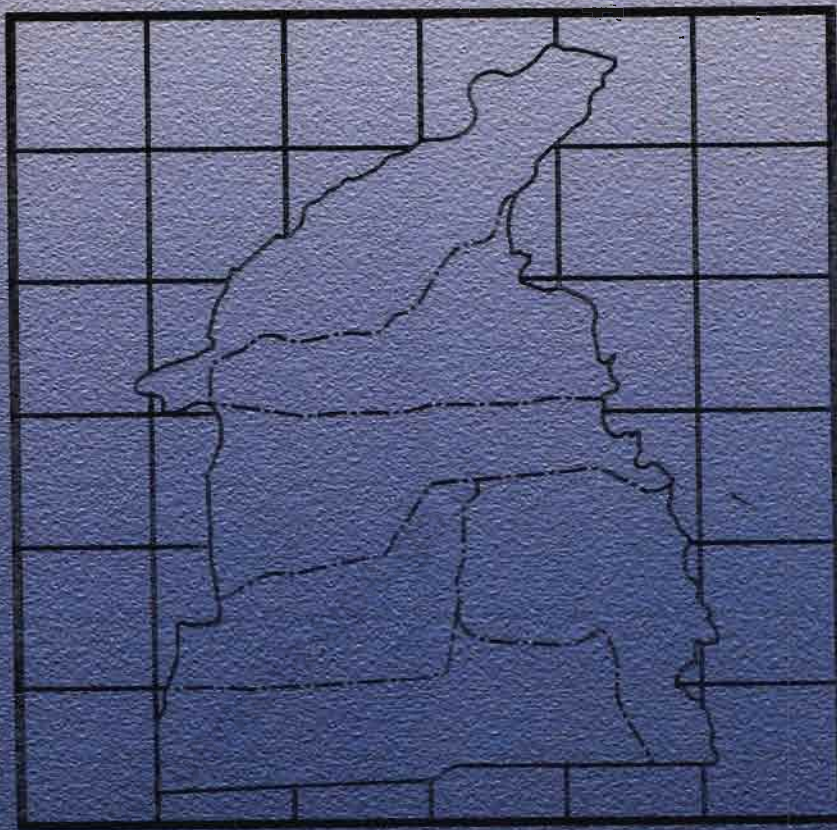




KATALOG BPS : 1403.3174010.

KECAMATAN KEMBANGAN DALAM ANGKA TAHUN 2001



315.598

Kec.
Kembangan

DKI Jakarta

BPS

BADAN PUSAT STATISTIK
KOTAMADYA JAKARTA BARAT



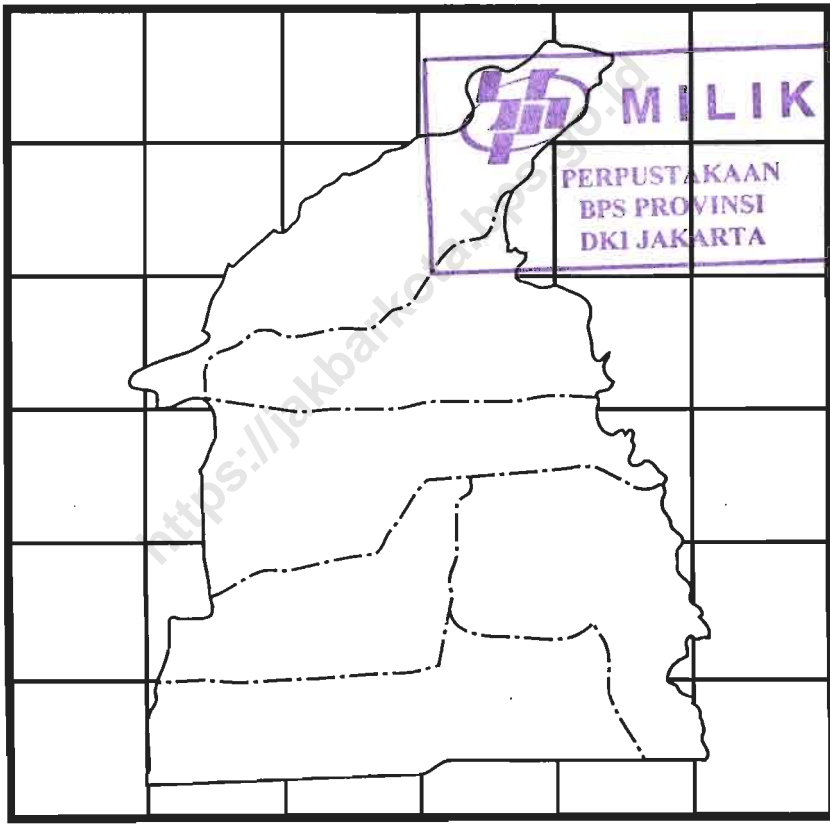
PERPUSTAKAAN : 10.1002.0089
: 00971
: PERPUSTAKAAN BPS PROVINSI
DKI JAKARTA

R.74.
PERPUSTAKAAN
Badan Pusat Statistik Propinsi
DKI JAKARTA

KATALOG BPS : 1403.3174010.

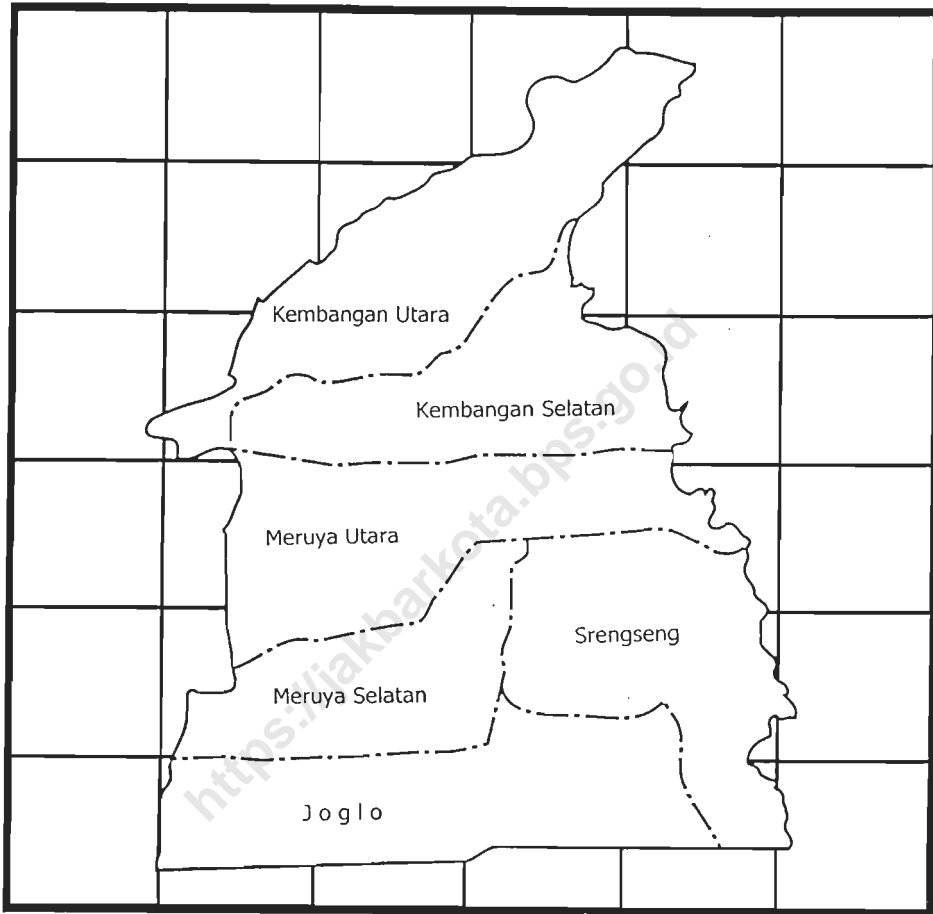
WILDA: 2024 070

KECAMATAN KEMBANGAN DALAM ANGKA TAHUN 2001



BPS BADAN PUSAT STATISTIK
KOTAMADYA JAKARTA BARAT

PETA WILAYAH KECAMATAN KEMBANGAN



Keterangan Peta:

- | | |
|-------------------|----------------------|
| 1. Joglo | 4. Meruya Utara |
| 2. Srengseng | 5. Kembangan Selatan |
| 3. Meruya Selatan | 6. Kembangan Utara |

KATA PENGANTAR


Publikasi “ Kembangan Dalam Angka, 2001” ini merupakan penerbitan yang keempatbelas kalinya, yang diterbitkan oleh Mantri Statistik Kecamatan Kembangan.

Dalam publikasi ini disajikan berbagai data/informasi keadaan tahun 2001 yang ada di wilayah Kecamatan Kembangan yang dirinci menurut kelurahan. Adapun data-data tersebut diperoleh dari berbagai instansi di lingkungan Kecamatan Kembangan Kotamadya Jakarta Barat.

Besar harapan kami semoga publikasi ini bermanfaat bagi konsumen data khususnya Pemerintah Daerah, untuk itu saran dan kritik yang sifatnya dapat meningkatkan kualitas penyajian Kecamatan Kembangan Dalam Angka, sangat kami harapkan.

Akhirnya kepada semua pihak yang telah berpartisipasi dalam penerbitan publikasi inikami ucapkan banyak terima kasih.

Jakarta, Oktober 2002
MANTRI STATISTIK KECAMATAN
KEMBANGAN



EDY SUPRAPTO
NIP.: 340006723

KATA SAMBUTAN

Terbitnya buku "Kembangan Dalam Angka, 2001" yang ke-empatbelas kalinya ini merupakan hasil kerjasama yang baik antara Mantri Statistik dan Aparat Pemerintahan di Kecamatan Kembangan, para penilik serta seluruh instansi terkait.

Saya menyambut atas terbitnya Publikasi Kembangan Dalam Angka, 2001 ini, semoga dapat membantu Pemerintah Daerah khususnya di tingkat kecamatan dalam mengevaluasi kegiatan yang telah dilaksanakan guna membantu penetapan kebijakan-kebijakan atau perencanaan pembangunan di masa mendatang.

Untuk meningkatkan pelayanan kepada masyarakat pemakai data, kami mengharapkan kepada Mantri Statistik untuk meningkatkan kerjasama dengan berbagai pihak demi penyempurnaan penerbitan publikasi ini di masa-masa yang akan datang.

Jakarta, Oktober 2002
CAMAT KEMBANGAN

DES. H. FIRDAUS MANSUR
NIP.: 470049711

KEADAAN WILAYAH KECAMATAN KEMBANGAN

Wilayah Kecamatan Kembangan terdiri dari 6 (enam) Kelurahan yang terbagi menjadi 61 RW (Rukun Warga) dan 586 RT (Rukun Tetangga).

Batas-batas wilayah Kecamatan Kembangan:

- Sebelah Utara : Kel. Rawa Buaya, Kecamatan Cengkareng, Jakarta Barat
 - Sebelah Timur : Propinsi Jawa Barat dan Kali Pesanggrahan
 - Sebelah Selatan : Jakarta Selatan, saluran air, Jl Alur Dua Alfa Indah dan Jl Hankam
 - Sebelah Barat : Kl. Kedoya, Kec. Kebon Jeruk, Jakarta Barat
-
1. Luas Wilayah : 2.463,18 Ha
 2. Jumlah Penduduk : 134.567 jiwa terdiri dari
 - Laki-laki : 69.195 jiwa
 - Perempuan : 65.372 jiwa
 3. Kepadatan Penduduk : 55 jiwa/Ha

DAFTAR ISI

	Halaman
Peta Wilayah Kecamatan Kembangan	i
Kata Pengantar Mantri Statistik Kecamatan Kembangan	ii
Kata Sambutan Camat Kembangan	iii
Keadaan Wilayah Kecamatan Kembangan	iv
Daftar Isi	v

Tabel	Halaman
-------	---------

PEMERINTAHAN

1.1 Luas wilayah, jumlah RT, RW, KK, Penduduk dan Kepadatan Penduduk, 2001	4
1.2 Jumlah Pos Hansip dan Anggota Hansip, 2001	4
1.3 Banyaknya tempat tinggal menurut keadaan fisik bangunan, 2001	5
1.4 Persentase luas tanah menurut penggunaannya, 2001	5
1.5 Banyaknya bantuan dana menurut sumbernya, 2001	6
1.6 Target dan Realisasi Penerimaan ZIS, 2001	6
1.7 Target dan Realisasi Penerimaan PBB, 2001	7
1.8 target dan Realisasi Penerimaan SPRT, 2001	7

KEPENDUDUKAN DAN KETENAGAKERJAAN

2.1 Jumlah penduduk menurut jenis kelamin dan sex ratio, 2001	10
2.2 Banyaknya penduduk menurut kewarganegaraan dan jenis kelamin, 2001	10
2.3 Banyaknya penduduk menurut agama yang dianut, 2001	11
2.4 Banyaknya penduduk yang lahir dan mati menurut jenis kelamin, 2001	11
2.5 Banyaknya penduduk yang datang dan pindah menurut JK, 2001	12
2.6 Banyaknya penduduk musiman menurut daerah asal, 2001	12
2.7 Banyaknya kepala keluarga menurut lapangan pekerjaannya, 2001	13

KESEJAHTERAAN SOSIAL

3.1 Banyaknya gedung dan sekolah SD menurut status sekolah, 2001	16
3.2 Banyaknya gedung dan sekolah SLTP menurut status sekolah, 2001	16
3.3 Banyaknya gedung dan sekolah SLTA menurut status sekolah, 2001	17
3.4 Banyaknya gedung dan sekolah TK menurut status sekolah, 2001	17
3.5 Banyaknya tempat ibadah menurut jenisnya, 2001	18
3.6 Banyaknya fasilitas kesehatan menurut jenisnya, 2001	18
3.7 Banyaknya sarana olahraga menurut jenisnya, 2001	19
3.8 Banyaknya klub olahraga menurut jenisnya, 2001	19
3.9 Banyaknya tempat kursus menurut jenisnya, 2001	20
3.10 Banyaknya rumahtangga menurut sumber air yang digunakan, 2001	21
3.11 Banyaknya pasangan nikah, cerai, talak dan rujuk, 2001	21

3.12	Banyaknya PUS dan peserta KB aktif menurut alat kontrasepsi yang digunakan, 2001	22
3.13	Banyaknya PPM dan peserta KB baru menurut alat kontrasepsi yang digunakan, 2001	22
PEREKONOMIAN		
4.1	Banyaknya pasar menurut jenisnya, 2001	24
4.2	Banyaknya swalayan, dept. store, restoran dan pedagang K-5, 2001	24
4.3	Banyaknya perusahaan industri menurut jenisnya, 2001	25
4.4	Banyaknya tenaga kerja pada perusahaan industri menurut jenisnya, 2001	25
4.5	Banyaknya kantor pos, telepon umum, kantor polisi dan bank, 2001	26
4.6	Banyaknya bangunan bukan tempat tinggal, 2001	26

<https://jakbarkota.bps.go.id>

Kecamatan Kembangan memiliki area seluas 2.463,18 Ha, dengan kepadatan penduduk sebesar 55 jiwa/Ha. Kembangan terbagi menjadi 61 Rukun warga (RW) dengan jumlah Rukun Tetangga (RT) sebanyak 586. Jumlah penduduk Kembangan tercatat sebanyak 134.567 jiwa dengan jumlah kepala keluarga sebanyak 35.859 KK. Keadaan masing-masing kelurahan di Kecamatan Kembangan diuraikan sebagai berikut:

a. *Kelurahan Joglo*

Kelurahan Joglo memiliki area seluas 485,90 Ha yang merupakan area terluas kedua di Kembangan setelah Kelurahan Srengseng. Joglo memiliki jumlah penduduk sebanyak 23.274 jiwa sehingga kepadatan penduduknya sebesar 48 jiwa/Ha, Joglo terbagi menjadi 9 RW dan 103 RT dengan jumlah KK sebanyak 5.547 KK.

b. *Kelurahan Srengseng*

Kelurahan Srengseng memiliki area paling luas di Kecamatan Kembangan yaitu 491,60 Ha. Srengseng memiliki jumlah penduduk paling banyak di Kecamatan Kembangan yaitu sebanyak 27.883 jiwa sehingga kepadatan penduduknya sebesar 57 jiwa/Ha, Srengseng terbagi menjadi 12 RW dan 94 RT dengan jumlah KK sebanyak 6.482 KK.

c. *Kelurahan Meruya Selatan*

Kelurahan Meruya Selatan memiliki area seluas 284,69 Ha yang merupakan area terkecil di Kembangan. Meruya Selatan memiliki jumlah penduduk sebanyak

18.880 jiwa sehingga kepadatan penduduknya sebesar 66 jiwa/Ha, Meruya Selatan terbagi menjadi 11 RW dan 82 RT dengan jumlah KK sebanyak 5.196 KK.

d. *Kelurahan Meruya Utara*

Kelurahan Meruya Utara memiliki area seluas 475,63 Ha. Meruya Utara memiliki jumlah penduduk sebanyak 27.605 jiwa dengan kepadatan penduduknya sebesar 58 jiwa/Ha, Meruya Utara terbagi menjadi 11 RW dan 125 RT dengan jumlah KK tertinggi di Kembangan sebanyak 6.830 KK.

e. *Kelurahan Kembangan Selatan*

Kelurahan Kembangan Selatan memiliki area seluas 360,68 Ha. Kembangan Selatan memiliki jumlah penduduk paling sedikit di Kecamatan Kembangan yaitu sebanyak 15.417 jiwa dengan kepadatan penduduknya paling rendah yaitu sebesar 43 jiwa/Ha, Kembangan Selatan terbagi menjadi 9 RW dan 72 RT dengan jumlah KK sebanyak 5.131 KK.

f. *Kelurahan Kembangan Utara*

Kelurahan Kembangan Utara memiliki area seluas 364,68 Ha. Kembangan Utara memiliki jumlah penduduk sebanyak 21.508 jiwa dan kepadatan penduduknya sebesar 59 jiwa/Ha, Kembangan Utara terbagi menjadi 9 RW dan 110 RT dengan jumlah KK sebanyak 6.673 KK.

Pada Tabel 1.3 tercatat jumlah bangunan tempat tinggal menurut fisik bangunan terbagi menjadi 75,80 persen merupakan bangunan permanen dengan jumlah tertinggi di kelurahan Srengseng yaitu sebesar 22,66 persen, kemudian 20,58 persen adalah bangunan semi permanen dan sisanya yaitu 3,62 persen bangunan sementara dengan konsentrasi tertinggi di kelurahan Kembangan Utara yaitu tercatat sebesar 43,26 persen.

Dari 2.463,18 Ha luas tanah Kembangan terlihat pada Tabel 1.4 menurut persentase penggunaannya terbagi menjadi 78,23 persen dipergunakan untuk perumahan,

0,39 persen untuk industri, 5,00 persen untuk perkantoran/gudang, 2,90 persen untuk taman, 1,49 persen untuk pertanian dan sisanya yaitu 11,99 persen untuk lainnya.

Realisasi Pajak Bumi dan Bangunan (PBB) Kecamatan Kembangan dari jumlah yang ditargetkan tercatat sebesar 78,22 persen, sedangkan realisasi penerimaan ZIS sebesar 35,82 persen dan realisasi penerimaan SPRT sebesar 73,12 persen dari jumlah yang ditargetkan.

<https://jakbarkota.bps.go.id>

Tabel 1.1 Luas Wilayah, Jumlah RT, RW, KK, Penduduk dan Kepadatan Penduduk, 2001

No	Kelurahan	Luas Wilayah (Ha)	Jumlah				Kepadatan Penduduk jiwa/Ha
			RT	RW	KK	Penduduk	
(1)	(2)	(3)	(4)	(5)	(6)	(7)	(8)
1	Joglo	485,90	103	9	5.547	23.274	48
2	Srengseng	491,60	94	12	6.482	27.883	57
3	Meruya Selatan	284,69	82	11	5.196	18.880	66
4	Meruya Utara	475,63	125	11	6.830	27.605	58
5	Kembangan Selata	360,68	72	9	5.131	15.417	43
6	Kembangan Utara	364,68	110	9	6.673	21.508	59
Jumlah		2.463,18	586	61	35.859	134.567	55
	2000	2.463,18	555	54	33.616	134.541	55
	1999	2.463,18	555	54	33.287	131.597	53
	1998	2.463,18	555	54	33.148	125.257	51
	1997	2.463,18	470	48	32.681	112.452	46
	1996	2.463,18	507	47	32.983	119.429	48

Sumber: Survei Fisik Perkotaan

Tabel 1.2 Jumlah Pos Hansip dan Anggota Hansip, 2001

No	Kelurahan	Jumlah Pos Hansip	Anggota Hansip
(1)	(2)	(3)	(4)
1	Joglo	28	93
2	Srengseng	15	146
3	Meruya Selatan	17	72
4	Meruya Utara	33	140
5	Kembangan Selata	18	122
6	Kembangan Utara	18	125
Jumlah		129	698
	2000	129	668

Sumber: Survei Fisik Perkotaan

"Kembangan Dalam Angka, 2001"

Tabel 1.3 Banyaknya Tempat Tinggal menurut Keadaan Fisik Bangunan, 2001

No	Kelurahan	Permanen	Semi Permanen	Sementara	Jumlah
(1)	(2)	(3)	(4)	(5)	(6)
1	Joglo	3.268	220	71	3.559
2	Srengseng	5.500	852	16	6.368
3	Meruya Selatan	3.369	1.369	201	4.939
4	Meruya Utara	4.940	1.570	130	6.640
5	Kembangan Selatan	2.802	978	239	4.019
6	Kembangan Utara	4.392	1.602	501	6.495
Jumlah		24.271	6.591	1.158	32.020

Sumber: Survei Fisik Perkotaan

Tabel 1.4 Persentase Luas Tanah menurut Penggunaannya, 2001

No	Kelurahan	Perumahan	Industri	Perkantoran /Gudang	Taman	Pertanian	Lainnya
(1)	(2)	(3)	(4)	(5)	(6)	(7)	(8)
1	Joglo	60,23	0,28	1,40	1,10	0,00	17,72
2	Srengseng	67,11	0,06	5,20	6,37	8,98	8,94
3	Meruya Selatan	36,70	0,15	2,88	2,67	1,25	15,85
4	Meruya Utara	73,62	0,33	6,55	4,27	0,15	11,30
5	Kembangan Selatan	56,82	0,60	6,96	4,55	0,00	8,13
6	Kembangan Utara	45,81	0,46	11,05	0,78	0,00	6,21
Jumlah		78,23	0,39	5,00	2,90	1,49	11,99

Sumber: Survei Fisik Perkotaan

Tabel 1.5 Banyaknya Bantuan Dana menurut Sumbernya (Rp.000), 2001

No	Kelurahan	Pemerintah Pusat	Pemerintah Daerah	Swadaya Masyarakat	Jumlah
(1)	(2)	(3)	(4)	(5)	(6)
1	Joglo	9.000.000	159.300.000	5.400.000	173.700.000
2	Srengseng	9.000.000	294.600.000	28.500.000	332.100.000
3	Meruya Selatan	9.000.000	94.200.000	9.000.000	112.200.000
4	Meruya Utara	9.000.000	112.000.000	13.500.000	134.500.000
5	Kembangan Selata	9.000.000	63.450.000	4.600.000	77.050.000
6	Kembangan Utara	9.000.000	89.400.000	13.000.000	111.400.000
Jumlah		54.000.000	812.950.000	74.000.000	940.950.000

Sumber: Ekbang Kecamatan

Tabel 1.6 Target dan Realisasi Penerimaan Zakat, Infak dan Shodaqoh (ZIS) , 2001

No	Kelurahan	Target	Realisasi	Persentase
(1)	(2)	(3)	(4)	(5)
1	Joglo	23.000.000	7.000.000	30,43
2	Srengseng	22.000.000	5.000.000	22,73
3	Meruya Selatan	23.000.000	8.500.000	36,96
4	Meruya Utara	22.000.000	10.200.000	46,36
5	Kembangan Selata	17.000.000	5.500.000	32,35
6	Kembangan Utara	17.500.000	8.400.000	48,00
Jumlah		124.500.000	44.600.000	35,82

Sumber: Survei Fisik Perkotaan

Tabel 1.7 Target dan Realisasi Penerimaan Pajak Bumi dan Bangunan (PBB), 2

No	Kelurahan	Target	Realisasi	Persentase
(1)	(2)	(3)	(4)	(5)
1	Joglo	2.594.496.726	1.881.945.806	72,54
2	Srengseng	4.773.749.929	3.941.232.062	82,56
3	Meruya Selatan	1.725.402.172	1.261.883.535	73,14
4	Meruya Utara	2.601.715.535	1.913.344.479	73,54
5	Kembangan Selata	3.536.167.738	3.740.939.971	105,79
6	Kembangan Utara	3.741.624.628	2.101.648.247	56,17
Jumlah		18.973.156.728	14.840.994.100	78,22

Sumber: Ekbang Kecamatan

Tabel 1.8 Target dan Realisasi Penerimaan Retribusi Kebersihan (SPRT), 2001

No	Kelurahan	Target	Realisasi	Persentase
(1)	(2)	(3)	(4)	(5)
1	Joglo	13.500.000	13.500.000	100,00
2	Srengseng	23.000.000	20.500.000	89,13
3	Meruya Selatan	13.000.000	12.015.000	92,42
4	Meruya Utara	16.000.000	13.874.000	86,71
5	Kembangan Selata	17.000.000	9.976.000	58,68
6	Kembangan Utara	20.844.000	5.700.000	27,35
Jumlah		103.344.000	75.565.000	73,12

Sumber: Survei Fisik Perkotaan

BAB

2

KEPENDUDUKAN & KETENAGAKERJAAN

Dari uraian terdahulu telah dijelaskan bahwa jumlah penduduk Kecamatan Kembangan adalah 134.567 jiwa. Dari jumlah tersebut tercatat jumlah penduduk laki-laki sebanyak 69.195 jiwa dan jumlah penduduk perempuan sebanyak 65.372 jiwa, sehingga sex rasionya sebesar 105,85. Jumlah penduduk warga negara Indonesia (WNI) tercatat sebanyak 65.351 jiwa WNI perempuan, dan 69.170 jiwa penduduk WNI laki-laki, sedangkan jumlah warga negara asing tercatat sebanyak 21 jiwa WNA perempuan dan 25 jiwa WNA laki-laki.

Pada Tabel 2.4 tercatat jumlah bayi lahir pada tahun 2001 di Kembangan sebanyak 535 kelahiran, sedangkan jumlah kematian tercatat sebesar 464 kematian. Penduduk yang pindah ke Kembangan tercatat sebanyak 2.617 orang, sedangkan yang pindah keluar Kembangan sebanyak 1.255 orang. Menurut daerah asalnya penduduk musiman di Kecamatan Kembangan berasal dari Jawa Timur sebanyak 114 orang, dari Jawa Tengah sebanyak 363 orang, dari Jawa Barat sebanyak 247 orang, dan dari daerah lainnya tercatat sebanyak 123 sehingga jumlah penduduk musiman di Kembangan tercatat sebanyak 847 orang.

Menurut agama yang dianut, penduduk kecamatan Kembangan terdistribusi sebagai berikut: pemeluk agama Islam sebesar 77,83 persen, pemeluk agama Kristen Protestan sebesar 7,85 persen, pemeluk agama Katolik sebesar 5,68 persen, pemeluk agama Budha sebesar 5,56 persen dan persentase terkecil pemeluk agama Hindu sebesar 3,08 persen.

Dilihat dari lapangan pekerjaannya, kepala keluarga di Kecamatan Kembangan memiliki lapangan pekerjaan sebagai berikut: 14,54 persen bekerja di sektor industri, 36,10 persen di sektor perdagangan, 18,24 persen di sektor jasa, 0,43 persen di pemerintahan, 10,13 persen di sektor bangunan, 0,52 persen di sektor keuangan, 7,02 persen di bidang transportasi & komunikasi, 12,89 persen bekerja di sektor pertanian, dan sisanya 0,13 persen di sektor lainnya.

<https://jakbarkota.bps.go.id>

Tabel 2.1 Jumlah Penduduk menurut Jenis Kelamin dan Sex Ratio, 2001

No	Kelurahan	Jumlah Penduduk			Sex Ratio
		Laki-laki	Pr	Jumlah	
(1)	(2)	(3)	(4)	(5)	(6)
1	Joglo	11.976	11.298	23.274	106,00
2	Srengseng	14.277	13.606	27.883	104,93
3	Meruya Selatan	9.454	9.426	18.880	100,30
4	Meruya Utara	14.391	13.214	27.605	108,91
5	Kembangan Selata	8.029	7.388	15.417	108,68
6	Kembangan Utara	11.068	10.440	21.508	106,02
Jumlah		69.195	65.372	134.567	105,85
	2000	69.207	65.334	134.541	105,93
	1999	67.734	63.863	131.597	106,06
	1998	64.110	61.147	125.257	104,85
	1997	62.891	59.561	122.452	105,59
	1996	61.361	58.068	119.429	105,67

Sumber: Survei Fisik Perkotaan

Tabel 2.2 Banyaknya Penduduk menurut Kewarganegaraan dan Jenis Kelamin, 2001

No	Kelurahan	WNI			WNA		
		Lk-lk	Pr	Jumlah	Lk-lk	Pr	Jumlah
(1)	(2)	(3)	(4)	(5)	(6)	(7)	(8)
1	Joglo	11.975	11.297	23.272	1	1	2
2	Srengseng	14.269	13.598	27.867	8	8	16
3	Meruya Selatan	9.454	9.425	18.879	-	1	1
4	Meruya Utara	14.385	13.211	27.596	6	3	9
5	Kembangan Selata	8.022	7.383	15.405	7	5	12
6	Kembangan Utara	11.065	10.437	21.502	3	3	6
Jumlah		69.170	65.351	134.521	25	21	46
	2000	69.182	65.313	134.495	25	21	46
	1999	67.710	63.843	131.553	24	20	44
	1998	64.080	61.125	125.205	30	22	52
	1997	62.861	59.539	122.400	30	22	52
	1996	61.320	58.033	119.353	41	35	76

Sumber: Survei Fisik Perkotaan

"Kembangan Dalam Angka, 2001"

Tabel 2.3 Banyaknya Penduduk menurut Agama yang Dianut, 2001

No	Kelurahan	Islam	Katolik	Protestan	Hindu	Budha	Jumlah
(1)	(2)	(3)	(4)	(5)	(6)	(7)	(8)
1	Joglo	19.622	1.271	978	1.194	209	23.274
2	Srengseng	25.010	689	1.245	301	638	27.883
3	Meruya Selatan	16.357	592	1.002	506	423	18.880
4	Meruya Utara	25.305	301	979	394	626	27.605
5	Kembangan Selata	8.242	1.977	2.734	314	2.150	15.417
6	Kembangan Utara	10.197	2.810	3.629	1.431	3.441	21.508
Jumlah		104.733	7.640	10.567	4.140	7.487	134.567
	2000	107.915	8.137	8.832	4.526	5.131	134.541
	1999	104.494	9.218	8.861	3.576	5.442	131.591
	1998	99.348	9.110	8.660	3.517	5.353	125.988
	1997	93.853	10.279	10.221	3.509	3.527	121.389
	1996	93.293	8.371	7.961	3.955	4.817	118.397

Sumber: Survei Fisik Perkotaan

Tabel 2.4 Banyaknya Penduduk yang Lahir dan Mati menurut Jenis Kelamin, 2001

No	Kelurahan	Lahir			Mati		
		Lk-lk	Pr	Jumlah	Lk-lk	Pr	Jumlah
(1)	(2)	(3)	(4)	(5)	(6)	(7)	(8)
1	Joglo	62	43	105	58	34	92
2	Srengseng	84	56	140	66	48	114
3	Meruya Selatan	34	40	74	34	19	53
4	Meruya Utara	49	37	86	41	32	73
5	Kembangan Selata	35	33	68	20	15	35
6	Kembangan Utara	30	32	62	57	40	97
Jumlah		294	241	535	276	188	464
	2000	961	1.354	2.315	268	176	444
	1999	666	538	1.204	229	165	394
	1998	594	530	1.124	193	179	372
	1997	640	576	1.216	146	114	260

Sumber: Survei Fisik Perkotaan

Tabel 2.5 Banyaknya Penduduk yang Datang dan Pindah menurut Jenis Kelamin, 200

No	Kelurahan	Datang			Pindah		
		Lk-lk	Pr	Jumlah	Lk-lk	Pr	Jumlah
(1)	(2)	(3)	(4)	(5)	(6)	(7)	(8)
1	Joglo	213	194	407	147	102	249
2	Srengseng	309	287	596	143	128	271
3	Meruya Selatan	183	193	376	122	94	216
4	Meruya Utara	239	227	466	118	119	237
5	Kembangan Selata	230	227	457	79	52	131
6	Kembangan Utara	139	176	315	67	84	151
Jumlah		1.313	1.304	2.617	676	579	1.255
2000		3.799	2.763	6.562	1.006	1.542	2.548
1999		660	621	1.281	665	586	1.251
1998		1.144	1.065	2.209	420	348	768
1997		1.094	1.037	2.131	231	252	483

Sumber: Survei Fisik Perkotaan

Tabel 2.6 Banyaknya Penduduk Musiman menurut Daerah Asal, 2001

No	Kelurahan	Jawa	Jawa	Jawa	Luar	Lainnya	Jumlah
		Timur	Tengah	Barat	Jawa		
(1)	(2)	(3)	(4)	(5)	(6)	(7)	(8)
1	Joglo	9	21	19	4	13	66
2	Srengseng	36	101	64	9	21	231
3	Meruya Selatan	-	15	20	-	-	35
4	Meruya Utara	37	128	80	31	9	285
5	Kembangan Selata	10	41	28	17	3	99
6	Kembangan Utara	22	57	36	14	2	131
Jumlah		114	363	247	75	48	847
2000		528	1.269	746	252	-	2.795

Sumber: Survei Fisik Perkotaan

Tabel 2.7 Banyaknya Kepala Keluarga menurut Lapangan Pekerjaan, 2001

No	Kelurahan	Pertanian	Industri	Bangunan	Transportasi/Ko munikasi	Keuangan
(1)	(2)	(3)	(4)	(5)	(6)	(7)
1	Joglo	728	1.678	1.540	799	14
2	Srengseng	204	457	720	842	7
3	Meruya Selatan	302	368	167	206	21
4	Meruya Utara	950	403	203	169	34
5	Kembangan Selata	1.007	872	132	79	103
6	Kembangan Utara	1.432	1.437	870	422	7
Jumlah		4.623	5.215	3.632	2.517	186

Sumber: Survei Fisik Perkotaan

Lanjutan Tabel 2.7

No	Kelurahan	Pemerintahan	Jasa	Perdagangan	Lainnya	Jumlah
(1)	(2)	(8)	(9)	(10)	(11)	(12)
1	Joglo	37	268	476	7	5.547
2	Srengseng	14	1.070	3.165	3	6.482
3	Meruya Selatan	22	1.155	2.937	18	5.196
4	Meruya Utara	31	1.092	3.944	4	6.830
5	Kembangan Selata	44	2.092	793	9	5.131
6	Kembangan Utara	7	862	1.630	6	6.673
Jumlah		155	6.539	12.945	47	35.859

Sumber: Survei Fisik Perkotaan

BAB

3



Kondisi gedung dan sekolah-sekolah di Kecamatan Kembangan tercatat sebagai berikut: Jumlah gedung dan sekolah untuk Sekolah Dasar (SD) sebanyak 57 untuk SD negeri dan 10 unit SD swasta, jumlah murid SD negeri sebanyak 19.398 siswa dan untuk SD swasta sebanyak 4.599 siswa. Jumlah gedung SLTP negeri sama dengan jumlah sekolahnya yaitu sebanyak 7 unit, untuk SLTP swasta sebanyak 9 unit, Jumlah murid SLTP negeri sebanyak 2.939 siswa dan jumlah siswa SLTP swasta sebanyak 3.479 orang. Begitu juga dengan jumlah gedung dan sekolah SLTA, untuk SLTA negeri sebanyak 3 unit, untuk SLTA swasta sebanyak 19 unit, jumlah murid SLTA negeri sebanyak 2.962 orang dan murid SLTA swasta sebanyak 3.950 orang.

Banyaknya fasilitas kesehatan di Kecamatan Kembangan tercatat sebagai berikut: dokter praktik sebanyak 42 unit, Posyandu sebanyak 73 unit, tempat bidan praktik sebanyak 34 unit, apotik sebanyak 20 unit, rumah bersalin sebanyak 10 unit, puskesmas sebanyak 9 unit, dan 6 unit untuk masing-masing poliklinik dan pos KB.

Tempat-tempat kursus yang tercatat di Kecamatan Kembangan adalah sebagai berikut: 3 tempat kursus mengetik komputer, 1 tempat kursus montir mobil, 4 tempat kursus stir mobil, 1 tempat kursus administrasi perkantoran, 11 tempat kursus bahasa asing, 4 tempat kursus menjahit, 2 tempat kursus tata buku, 13 tempat kursus komputer, 1 tempat kursus elektronika, dan 2 tempat kursus kecantikan.

Dari 24.731 pasangan usia subur (PUS) di Kembangan yang aktif sebagai akseptor KB tercatat 34,38 persen menggunakan suntik, 16,05 persen menggunakan pil, 17,57 persen menggunakan IUD, 3,39 persen menggunakan susuk, 2,51 persen

menggunakan kondom, dan 4,00 persen menggunakan alat kontrasepsi lainnya. Sedangkan sisanya 22,10 persen PUS diperkirakan tidak menggunakan alat kontrasepsi atau menggunakan kontrasepsi secara tradisional.

<https://jakbarkota.bps.go.id>

Tabel 3.1 Banyaknya Gedung dan Sekolah SD menurut Status Sekolah, 2001

No	Kelurahan	Gedung			Sekolah			Murid		
		N	S	Jml	N	S	Jml	N	S	Jml
(1)	(2)	(3)	(4)	(5)	(6)	(7)	(8)	(9)	(10)	(11)
1	Joglo	11	2	13	11	2	13	4.309	476	4.785
2	Srengseng	8	-	8	8	-	8	2.270	-	2.270
3	Meruya Selatan	7	2	9	7	2	9	2.051	786	2.837
4	Meruya Utara	15	3	18	15	3	18	4.638	1.535	6.173
5	Kembangan Selata	4	1	5	4	1	5	1.528	1.619	3.147
6	Kembangan Utara	12	2	14	12	2	14	4.602	183	4.785
Jumlah		57	10	67	57	10	67	19.398	4.599	23.997

Sumber: Survei Fisik Perkotaan

Tabel 3.2 Banyaknya Gedung dan Sekolah SLTP menurut Status Sekolah, 2001

No	Kelurahan	Gedung			Sekolah			Murid		
		N	S	Jml	N	S	Jml	N	S	Jml
(1)	(2)	(3)	(4)	(5)	(6)	(7)	(8)	(9)	(10)	(11)
1	Joglo	12	14	26	12	14	26	228	702	930
2	Srengseng	2	4	6	2	4	6	1.220	1.249	2.469
3	Meruya Selatan	1	-	1	1	-	1	351	-	351
4	Meruya Utara	2	3	5	2	3	5	684	1.026	1.710
5	Kembangan Selata	1	1	2	1	1	2	456	502	958
6	Kembangan Utara	-	5	5	-	-	0	-	-	0
Jumlah		7	9	16	7	9	16	2.939	3.479	6.418

Sumber: Survei Fisik Perkotaan

Tabel 3.3 Banyaknya Gedung dan Sekolah SLTA menurut Status Sekolah, 2001

No	Kelurahan	Gedung			Sekolah			Murid		
		N	S	Jml	N	S	Jml	N	S	Jml
(1)	(2)	(3)	(4)	(5)	(6)	(7)	(8)	(9)	(10)	(11)
1	Joglo	1	1	2	1	1	2	997	1.004	2.001
2	Srengseng	-	4	4	-	4	4	625	859	1.484
3	Meruya Selatan	-	2	2	-	2	2	-	-	
4	Meruya Utara	1	4	5	1	4	5	878	937	1.815
5	Kembangan Selata	1	5	6	1	5	6	462	-	462
6	Kembangan Utara	-	3	3	-	3	3	-	1.150	1.150
Jumlah		3	19	22	3	19	22	2.962	3.950	6.912

Sumber: Survei Fisik Perkotaan

Tabel 3.4 Banyaknya Gedung dan Sekolah TK menurut Status Sekolah, 2001

No	Kelurahan	Gedung	Sekolah	Murid
(1)	(2)	(3)	(4)	(5)
1	Joglo	6	6	328
2	Srengseng	7	7	326
3	Meruya Selatan	4	4	455
4	Meruya Utara	9	9	503
5	Kembangan Selata	9	9	109
6	Kembangan Utara	3	3	1.037
Jumlah		38	38	2.758

Sumber: Survei Fisik Perkotaan

Tabel 3.5 Banyaknya Tempat Ibadah menurut Status Sekolah, 2001

No	Kelurahan	Masjid	Musholla	Gereja	Pura	Klenteng
(1)	(2)	(3)	(4)	(5)	(6)	(7)
1	Joglo	13	30	2	-	-
2	Srengseng	10	35	-	-	-
3	Meruya Selatan	7	15	1	-	-
4	Meruya Utara	10	30	1	-	-
5	Kembangan Selatan	7	22	6	-	-
6	Kembangan Utara	10	22	2	-	-
Jumlah		0⁵⁷	154	12	0	0
	2000	52	148	4	-	-
	1999	52	138	4	-	-
	1998	52	138	4	-	-
	1997	48	133	3	-	-
	1996	48	133	3	-	-

Sumber: Survei Fisik Perkotaan

Tabel 3.6 Banyaknya Fasilitas Kesehatan menurut Jenisnya, 2001

No	Kelurahan	Dokter Praktik	Bidan Praktik	Apotik	Rumah Sakit	Rumah Bersalin	Polikli nik	BKIA	Puskes mas	Pos KB	Posyan du
(1)	(2)	(3)	(4)	(5)	(6)	(7)	(8)	(9)	(10)	(11)	(12)
1	Joglo	4	8	2	-	1	1	-	2	1	14
2	Srengseng	10	10	3	-	-	3	-	1	1	12
3	Meruya Selatan	1	5	1	-	-	-	-	2	1	14
4	Meruya Utara	8	7	4	-	4	1	-	2	1	16
5	Kembangan Selatan	5	2	6	-	1	1	-	1	1	9
6	Kembangan Utara	14	2	4	-	4	-	-	1	1	8
Jumlah		42	34	20	0	10	6	0	9	6	73
	2000	40	12	17	0	4	8	6	8	6	91
	1999	40	12	17	0	4	8	6	8	6	91
	1998	40	12	17	0	4	8	6	8	6	91
	1997	40	20	17	0	4	8	6	8	6	91
	1996	40	20	17	0	4	8	6	8	6	91

Sumber: Survei Fisik Perkotaan

"Kembangan Dalam Angka, 2001"

Tabel 3.7 Banyaknya Sarana Olah Raga menurut Jenisnya, 2001

No	Kelurahan	Sepak Bola	Tenis	Bulu Tangkis	Bola Volley	Renang	Bela Diri
(1)	(2)	(3)	(4)	(5)	(6)	(7)	(8)
1	Joglo	4	2	5	3	1	-
2	Srengseng	1	3	12	4	-	-
3	Meruya Selatan	1	-	6	6	-	-
4	Meruya Utara	2	4	4	4	-	-
5	Kembangan Selata	1	2	1	1	-	-
6	Kembangan Utara	1	-	1	1	-	-
Jumlah		10	11	29	19	1	0
2000		10	11	29	19	1	0

Sumber: Survei Fisik Perkotaan

Tabel 3.8 Banyaknya Klub/Perkumpulan Olah Raga menurut Jenisnya, 2001

No	Kelurahan	Sepak Bola	Tenis	Bulu Tangkis	Bola Volley	Renang	Bela Diri
(1)	(2)	(3)	(4)	(5)	(6)	(7)	(8)
1	Joglo	3	1	2	3	-	6
2	Srengseng	4	2	1	1	-	5
3	Meruya Selatan	3	1	1	-	4	4
4	Meruya Utara	1	2	1	2	3	3
5	Kembangan Selata	1	2	1	2	-	7
6	Kembangan Utara	4	1	1	-	-	2
Jumlah		16	9	7	8	7	27
2000		16	9	7	8	7	27
1999		16	9	7	8	7	27
1998		16	9	7	8	7	27
1997		16	9	7	8	7	27
1996		16	9	7	8	7	27

Sumber: Survei Fisik Perkotaan

Tabel 3.9 Banyaknya Tempat Kursus menurut Jenisnya, 2001

No	Kelurahan	Mengetik Komputer	Montir Mobil	Stir Mobil	Adm. Kantor	Bahasa Asing	Menjahit
(1)	(2)	(3)	(4)	(5)	(6)	(7)	(8)
1	Joglo	-	-	-	-	1	1
2	Srengseng	1	-	1	1	3	-
3	Meruya Selatan	1	-	-	-	-	1
4	Meruya Utara	1	-	3	-	5	2
5	Kembangan Selata	-	1	-	-	2	-
6	Kembangan Utara	-	-	-	-	-	-
Jumlah		3	1	4	1	11	4
	2000	4	1	1	-	6	2
	1999	4	1	1	-	6	2
	1998	4	1	1	-	6	2
	1997	4	1	1	-	6	2
	1996	4	1	1	-	6	2

Sumber: Survei Fisik Perkotaan

Lanjutan Tabel 3.9

No	Kelurahan	Perhotelan	Tata Buku	Komputer	Elektronik	Kecantikan	Tata Boga
(1)	(2)	(3)	(4)	(5)	(6)	(7)	(8)
1	Joglo	-	-	2	-	-	-
2	Srengseng	-	-	7	-	2	-
3	Meruya Selatan	-	-	-	1	-	-
4	Meruya Utara	-	2	3	-	-	-
5	Kembangan Selata	-	-	1	-	-	-
6	Kembangan Utara	-	-	-	-	-	-
Jumlah		0	2	13	1	2	0
	2000	-	1	5	-	2	-
	1999	-	1	5	-	2	-
	1998	-	1	5	-	2	-
	1997	-	1	5	-	2	-
	1996	-	1	5	-	2	-

Sumber: Survei Fisik Perkotaan

"Kembangan Dalam Angka, 2001"

Tabel 3.10 Banyaknya Rumah Tangga menurut Sumber Air yang Digunakan, 2001

No	Kelurahan	Ledeng/ PAM	Sumur/ Air	Pompa Lainnya/Beli	Jumlah
(1)	(2)	(3)	(4)	(5)	(6)
1	Joglo	-	5.547	-	5.547
2	Srengseng	-	6.482	-	6.482
3	Meruya Selatan	-	5.196	-	5.196
4	Meruya Utara	-	6.830	-	6.830
5	Kembangan Selatan	-	5.131	-	5.131
6	Kembangan Utara	-	6.673	-	6.673
Jumlah		0	35.859	0	35.859

Sumber: Survei Fisik Perkotaan

Tabel 3.11 Banyaknya Pasangan Nikah, Cerai, Talak dan Rujuk, 2001

No	Kelurahan	Nikah	Cerai	Talak	Rujuk
(1)	(2)	(3)	(4)	(5)	(6)
1	Joglo	42	3	-	-
2	Srengseng	27	1	-	-
3	Meruya Selatan	39	4	2	-
4	Meruya Utara	294	11	3	-
5	Kembangan Selatan	115	1	1	-
6	Kembangan Utara	93	2	-	-
Jumlah		610	22	6	0
	2000	146	-	-	-
	1999	141	-	-	-
	1998	139	-	-	-
	1997	309	10	3	-
	1996	426	10	3	-

Sumber: Survei Fisik Perkotaan

Tabel 3.12 Banyaknya PUS dan Peserta KB Aktif menurut Alat Kontrasepsi yang Digunakan, 2001

No	Kelurahan	PUS	IUD	Susuk	Suntik	Pil	Kondom	Lainnya
(1)	(2)	(3)	(4)	(5)	(6)	(7)	(8)	(9)
1	Joglo	3.679	588	56	1.445	667	44	64
2	Srengseng	4.667	811	158	1.830	613	77	171
3	Meruya Selatan	3.391	494	90	1.171	678	54	100
4	Meruya Utara	4.924	1.207	288	1.284	715	86	382
5	Kembangan Selatan	3.003	882	97	657	464	175	87
6	Kembangan Utara	5.067	364	149	2.115	833	184	186
Jumlah		24.731	4.346	838	8.502	3.970	620	990
2000		26.380	3.095	596	7.490	3.761	398	400

Sumber: Survei Fisik Perkotaan PLKB Kecamatan

Tabel 3.13 Banyaknya PPM dan Peserta KB Baru menurut Alat Kontrasepsi yang Digunakan, 2001

No	Kelurahan	PPM	IUD	Susuk	Suntik	Pil	Kondom	Lainnya
(1)	(2)	(3)	(4)	(5)	(6)	(7)	(8)	(9)
1	Joglo	3.679	37	14	406	155	-	-
2	Srengseng	4.007	57	1	318	317	8	-
3	Meruya Selatan	3.391	44	13	275	124	2	3
4	Meruya Utara	4.924	101	23	328	298	11	5
5	Kembangan Selatan	3.003	35	9	642	218	-	-
6	Kembangan Utara	5.067	21	14	474	110	-	1
Jumlah		24.071	295	74	2.443	1.222	21	9
2000		26.380	5.208	48	1.232	6.328	316	9

Sumber: Survei Fisik Perkotaan PLKB Kecamatan

BAB

4

PEREKONOMIAN

Berbagai kegiatan perekonomian di Kecamatan Kembangan antara lain pasar, swalayan dll tercatat jumlah pasar lingkungan 6 unit, pasar regional sebanyak 3 unit, jumlah swalayan tercatat 7 unit, departement store 1 unit, restoran 245 unit dan pedagang kaki lima sebanyak 1.030 unit. Banyaknya perusahaan industri besar tercatat 5 unit dengan jumlah tenaga kerja 211 orang, jumlah perusahaan industri sedang sebanyak 37 unit dengan jumlah tenaga kerja 1.080 orang dan jumlah usaha rumah tangga sebanyak 191 unit dengan jumlah tenaga kerja sebanyak 1.781 orang.

Sedangkan fasilitas umum dan fasilitas sosial di Kecamatan Kembangan tercatat jumlah kantor pos tercatat sebanyak 6 unit, jumlah telepon umum sebanyak 212 unit, jumlah kantor polisi sebanyak 2 unit, dan Bank sebanyak 20 unit. Sedangkan banyaknya gedung kantor sebanyak 324 unit, toko sebanyak 293 dan gudang sebanyak 23 unit.

Tabel 4.1 Banyaknya Pasar menurut Jenisnya, 2001

No	Kelurahan	Pasar Wilayah	Pasar Lingkungan	Pasar Inpres	Pasar Induk	Pasar Regional
(1)	(2)	(3)	(4)	(5)	(6)	(7)
1	Joglo	-	1	-	-	1
2	Srengseng	-	1	-	-	1
3	Meruya Selatan	-	-	-	-	-
4	Meruya Utara	-	1	-	-	-
5	Kembangan Selatan	-	1	-	-	1
6	Kembangan Utara	-	2	-	-	-
Jumlah		0	6	0	0	3
	2000	0	5	0	0	3
	1999	0	5	0	0	3
	1998	0	5	0	0	2
	1997	0	5	0	0	2
	1996	0	5	0	0	2

Sumber: Survei Fisik Perkotaan

Tabel 4.2 Banyaknya Swalayan, Departemen Store, Restoran dan Pedagang Kakilima, 2001

No	Kelurahan	Swalayan	Dept. Store	Restoran	Pedagang K-5
(1)	(2)	(3)	(4)	(5)	(6)
1	Joglo	-	-	10	34
2	Srengseng	1	-	9	201
3	Meruya Selatan	1	-	16	24
4	Meruya Utara	3	-	125	392
5	Kembangan Selatan	2	1	68	88
6	Kembangan Utara	-	-	17	291
Jumlah		7	1	245	1.030

Sumber: Survei Fisik Perkotaan PLKB Kecamatan

Tabel 4.3 Banyaknya Perusahaan Industri menurut Jenisnya, 2001

No	Kelurahan	Industri Besar	Industri Sedang	Usaha Rumah Tangga
(1)	(2)	(3)	(4)	(5)
1	Joglo	3	3	35
2	Srengseng	-	12	29
3	Meruya Selatan	-	2	15
4	Meruya Utara	-	15	30
5	Kembangan Selatan	2	3	53
6	Kembangan Utara	-	2	29
Jumlah		5	37	191
	2000	9	36	191
	1999	9	36	191
	1998	9	36	191
	1997	9	36	191
	1996	9	36	192

Sumber: Survei Fisik Perkotaan

Tabel 4.4 Banyaknya Tenaga Kerja pada Perusahaan Industri menurut Jenisnya, 2001

No	Kelurahan	Industri Besar	Industri Sedang	Usaha Rumah Tangga
(1)	(2)	(3)	(4)	(5)
1	Joglo	-	314	210
2	Srengseng	-	43	280
3	Meruya Selatan	-	208	195
4	Meruya Utara	-	390	165
5	Kembangan Selatan	211	89	583
6	Kembangan Utara	-	36	348
Jumlah		211	1.080	1.781

Sumber: Survei Fisik Perkotaan

Tabel 4.5 Banyaknya Kantor Pos, Telepon Umum, Kantor Polisi dan Bank, 2001

No	Kelurahan	Kantor Pos	Telepon Umum	Kantor Polisi	Bank
(1)	(2)	(3)	(4)	(5)	(6)
1	Joglo	1	75	-	1
2	Srengseng	1	24	-	2
3	Meruya Selatan	1	9	-	5
4	Meruya Utara	1	69	2	3
5	Kembangan Selatan	1	17	-	6
6	Kembangan Utara	1	18	-	3
Jumlah		6	212	2	20
	2000	6	212	2	7
	1999	6	154	2	7
	1998	6	154	2	6
	1997	6	108	2	5
	1996	6	108	2	5

Sumber: Survei Fisik Perkotaan

Tabel 4.6 Banyaknya Bangunan Bukan Tempat Tinggal, 2001

No	Kelurahan	Gedung Kantor	Toko	Gudang	Lainnya
(1)	(2)	(3)	(4)	(5)	(6)
1	Joglo	32	52	7	12
2	Srengseng	75	40	4	7
3	Meruya Selatan	46	46	-	10
4	Meruya Utara	41	96	6	11
5	Kembangan Selatan	72	50	-	9
6	Kembangan Utara	58	9	6	10
Jumlah		324	293	23	59
	2000	278	279	23	59

Sumber: Survei Fisik Perkotaan





054.01 .01 .018580,000.

2 .09 .02 .09 .999 . 1

