

10 0305 1666



LABEL SEMENTARA
SENSUS BARANG 2014

Ruang	ID	Lokasi	Petugas
B2309	121.0304.0701-1	KEC II	NPV



ISSN 0852 - 0227
3324.A 0305

33240.070

KECAMATAN BOJA DALAM ANGKA

KECAMATAN BOJA DALAM ANGKA TAHUN 2003



315.598

Ke.
Inc.

BPS Badan Pusat Statistik

Disusun Oleh :
**KOORDINATOR STATISTIK
KECAMATAN BOJA**

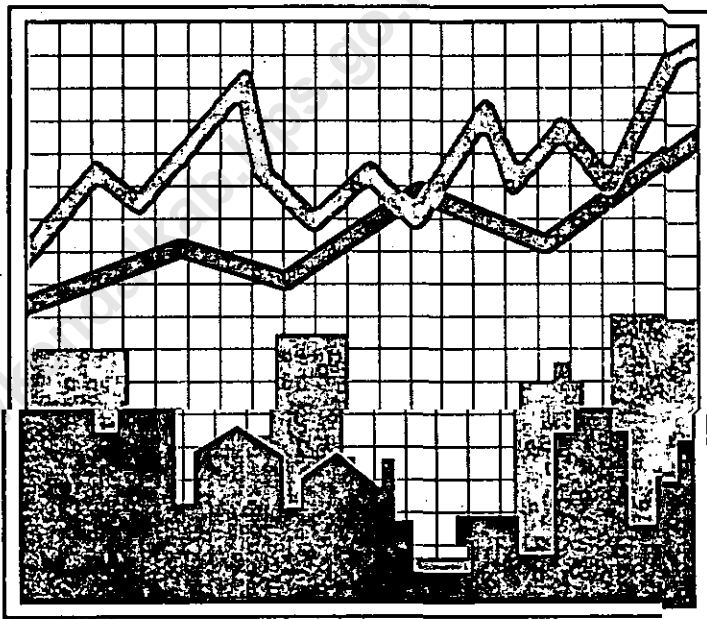
BPS BADAN PUSAT STATISTIK KABUPATEN KENDAL
Jl. Pramuka (Komplek Perkantoran) Telp. (0294) 381461-383461 Fax. (0294) 383461
E-mail : bps3324@semarang.wasantara.net.id

BPS Badan Pusat Statistik Kabupaten Kendal



ISSN 0852 - 0227
3324.A 0305

KECAMATAN BOJA DALAM ANGKA TAHUN 2003



Disusun Oleh :
KOORDINATOR STATISTIK
KECAMATAN BOJA

BPS Badan Pusat Statistik Kabupaten Kendal

KATA SAMBUTAN

Usaha untuk menerbitkan buku "KECAMATAN BOJA DALAM ANGKA TAHUN 2003" oleh Saudara Koordinator Statistik Kecamatan Boja, kami sambut dengan baik.

Buku ini selain akan dijadikan bahan perbandingan dan sumber informasi data-data statistik juga berguna untuk dijadikan bahan acuan guna menyusun kebijaksanaan yang lebih prospektif, sesuai dengan perkembangan keadaan yang menuntut adanya kebersamaan dan keterbukaan. Karena data-data statistik dibutuhkan untuk memantau dan mengevaluasi hasil-hasil pembangunan yang telah dan sedang dilaksanakan, terutama untuk desa-desa di wilayah Kecamatan Boja.

Semoga buku ini benar-benar akan dapat dimanfaatkan oleh semua pihak dalam rangka memacu perkembangan pembangunan di Kecamatan Boja.

Terima kasih.



April 2004

Kecamatan Boja

Drs. ANTON TAUFAN

131 413 184

KATA PENGANTAR

Buku "KECAMATAN BOJA DALAM ANGKA TAHUN 2003" yang kami sembahkan kepada pemerhati, menyajikan data-data statistik yang bersumber dari hasil pengumpulan serta pemantauan kami di seluruh desa-desa di wilayah Kecamatan Boja.

Sebagaimana kita ketahui bersama, bahwa dengan timbulnya tuntutan-tuntutan perubahan oleh masyarakat dimanapun mereka berada, acapkali kita harus menjumpai hal-hal yang dilematis yang bermuatan dimensi-dimensi yang positif dan negatif, tidak terkecuali bagi kami yang bertugas melakukan observasi dan monitoring. Untuk dimungkinkannya terwujudnya buku ini.

Untuk itu kami mohon bantuan kepada Dinas/Jawatan baik dari pemerintah maupun swasta untuk memberikan data selengkap mungkin guna penyempurnaan dan pengembangan pada penyajian berikutnya.

Tidak lupa kami mengucapkan terima kasih yang tidak terhingga kepada semua pihak yang telah tulus dan ikhlas memberikan semangat dan dorongan sehingga buku ini dapat diterbitkan.

Boja, April 2004

Koordinator Statistik Kecamatan Boja



SUTRISNO, BSc
NIP.340005672

DAFTAR ISI

		hlm
Sambutan Camat Boja.....		i
Kata Pengantar.....		ii
Daftar isi		iii
Daftar Grafik		vi
Letak Geografis		vii
Peta Wilayah Kabupaten Kendal.....		1
Peta Wilayah Kecamatan Boja.....		2
BAB I	PEMERINTAHAN	
Tabel 1.1	Luas Wilayah Dirinci Menurut Desa	3
Tabel 1.2	Jarak Desa ke Ibukota Kecamatan..	4
Tabel 1.3	Luas Wilayah Dirinci Menurut Peng gunaan	5
Tabel 1.4	Luas Tanah Sawah Menurut Jenis Pengairannya.....	7
Tabel 1.5	Luas Tanah Kering Menurut Jenis- nya.....	8
Tabel 1.6	Banyaknya Hari Hujan.....	10
Tabel 1.7	Banyaknya Curah Hujan.....	11
Tabel 2.1	Banyaknya Dusun/Dukuh, Rukun War- ga, dan Rukun Tetangga	12
Tabel 2.2	Banyaknya Balai Desa Dan Kantor Desa	13
Tabel 1.7	Banyaknya Perangkat Desa.....	14
BAB II	SOSIAL KEPENDUDUKAN	
Tabel 3.1	Banyaknya Rumah Tangga dan Bangunan tempat tinggal.....	15

Tabel	3.	Kepadatan Keluarga.....	16
Tabel	3.	Banyaknya Keluarga Menurut Tahapan	17
Tabel	3.1	Banyaknya Tempat Tinggal.....	18
Tabel	3.2	Banyaknya Penduduk Dirinci Menurut Jenis Kelamin	19
Tabel	3.3	Kepadatan Penduduk Dirinci Per Desa.....	20
Tabel	3.4	Sex Ratio Penduduk Laki-laki Terhadap Perempuan.....	21
Tabel	3.5	Perkembangan Penduduk Per Tahun .	22
Tabel	3.6	Banyaknya Penduduk Menurut Kelompok Umur dan Jenis Kelamin.....	23
Tabel	3.7	Banyaknya Mutasi Penduduk	25
Tabel	3.9	Banyaknya Penduduk Dirinci Menurut Mata Pencaharian	26
Tabel	4.1	Banyaknya Akseptor KB	28
Tabel	4.1	Banyaknya Pemeluk Agama	30
Tabel	4.2	Banyaknya Tempat Ibadah	31
Tabel	4.3	Peserta Calon Jamaah Haji	32
Tabel	4.4	Banyaknya Ulama, Mubaligh, dan Khotib.....	33
Tabel	4.5	Banyaknya Nikah, Talak, Cerai dan Rujuk.....	34
Tabel	5.1	Banyaknya Sekolah TK, Murid, dan Guru	35
Tabel	5.2	Banyaknya Sekolah Dasar Negeri, Murid, dan Guru	36
Tabel	5.3	Banyaknya Madrasah Ibtidaiyah, Murid, dan Guru	37
Tabel	5.4	Banyaknya Sekolah Lanjutan Pertama Negeri, Murid, dan Guru	38
Tabel	5.5	Banyaknya Sekolah Lanjutan Pertama Swasta, Murid, dan Guru	39

Tabel 5.6	Banyaknya Madrasah Tsanawiyah, Murid, dan Guru.....	40
Tabel 5.7	Banyaknya Sekolah Lanjutan Atas Negeri, Murid, dan Guru	41
Tabel 5.8	Banyaknya Sekolah Lanjutan Atas Swasta, Murid, dan Guru	42
Tabel 5.9	Banyaknya Madrasah Aliyah, Murid, dan Guru.....	43
Tabel 6.1	Banyaknya Dokter, Tenaga Medis, Bidan, Dukun Bayi, dan Juru Sunat	44
Tabel 6.2	Banyaknya Fasilitas Kesehatan ...	45
Tabel 6.2	Banyaknya Jamban	47
Tabel 6.3	Banyaknya Penderita Cacat	48
Tabel 6.4	Banyaknya Anak Terlantar, Anak Jalanan, WTS dan Waria	49

BAB III PERTANIAN, PETERNAKAN, PERKEBUNAN DAN PERIKANAN

Tabel 7.1	Luas Panen dan Produksi Padi Sawah dan Gogo.....	50
Tabel 7.2	Luas Panen dan Produksi Padi Dan Jagung.....	51
Tabel 7.3	Luas Panen dan Produksi Ubi Kayu dan Ubi Jalar	52
Tabel 7.4	Luas Panen dan Produksi Kacang Tanah dan Kedelai	53
Tabel 7.	Banyaknya Tanaman Perdagangan ...	54
Tabel 7.	Produksi Ikan	55
Tabel 7.5	Banyaknya Unggas	56
Tabel 7.7	Banyaknya Ternak.....	58

BAB IV PERHUBUNGAN DAN KOMUNIKASI

Tabel 8.1	Banyaknya Sarana Angkutan Darat Kendaraan Bermotor	60
-----------	--	----

Tabel 8.2	Banyaknya Sarana Angkutan Darat Kendaraan Tak Bermotor.....	61
Tabel 9.1	Banyaknya Televisi, Radio, Listrik, PLN dan Telephon.....	62
BAB V	LAIN-LAIN	
Tabel 10.1	Banyaknya Surat Pemberitahuan Pajak Terdaftar.....	63
Tabel 10.2	Pemasukan Pajak Bumi dan Bangunan	64

DAFTAR GRAFIK

Grafik 1	Luas Wilayah Dirinci Menurut Penggunaan	6
Grafik 2	Banyaknya Penduduk Menurut Kelompok Umur dan Jenis Kelamin.....	24

<https://kendalkab.bps.go.id>

LETAK GEOGRAFIS

1. Kecamatan Boja terletak dalam:

Wilayah Pembantu Bupati : Boja
Kabupaten : Kendal
Propinsi : Jawa Tengah

2. Batas-batas wilayah:

Sebelah utara : Kecamatan Kaliwungu
Sebelah selatan : Kecamatan Limbangan
Sebelah barat : Kecamatan Singorojo
Sebelah timur : Kota Semarang

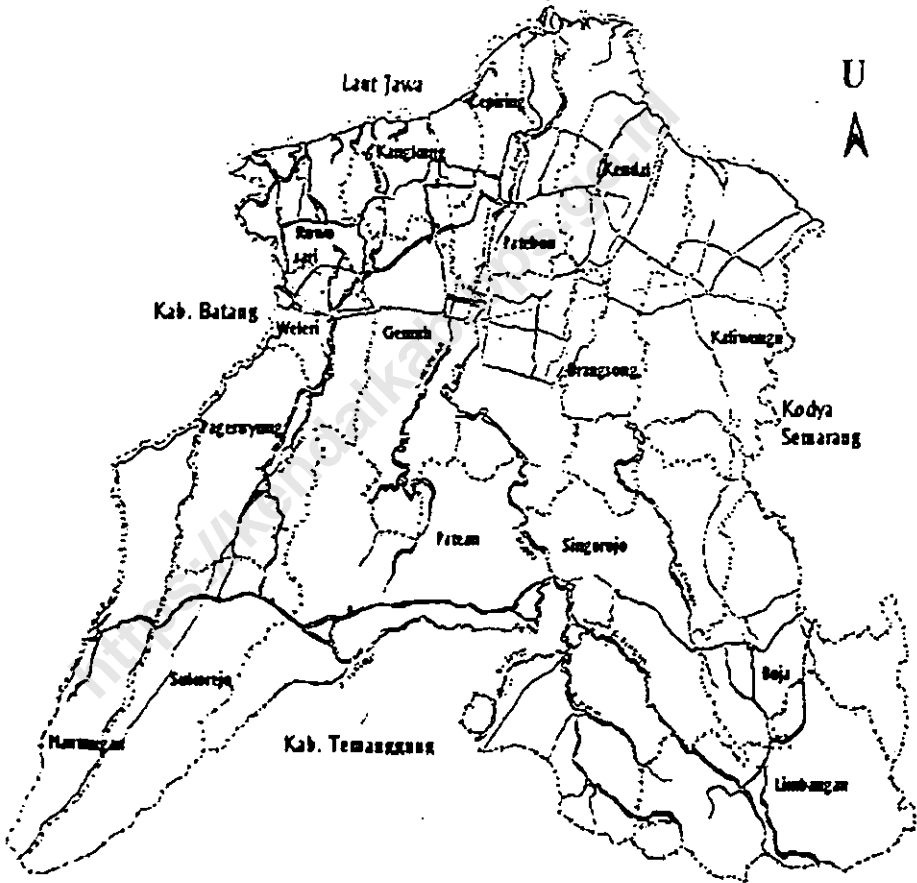
3. Jarak dari Ibukota Boja ke beberapa kota:

Kota Propinsi Jawa Tengah : 28 Km
Kota Kabupaten Kendal : 24 Km
Kota Kecamatan Kaliwungu : 18 Km
Kota Kecamatan Limbangan : 6 Km
Kota Kecamatan Singorojo : 6 Km

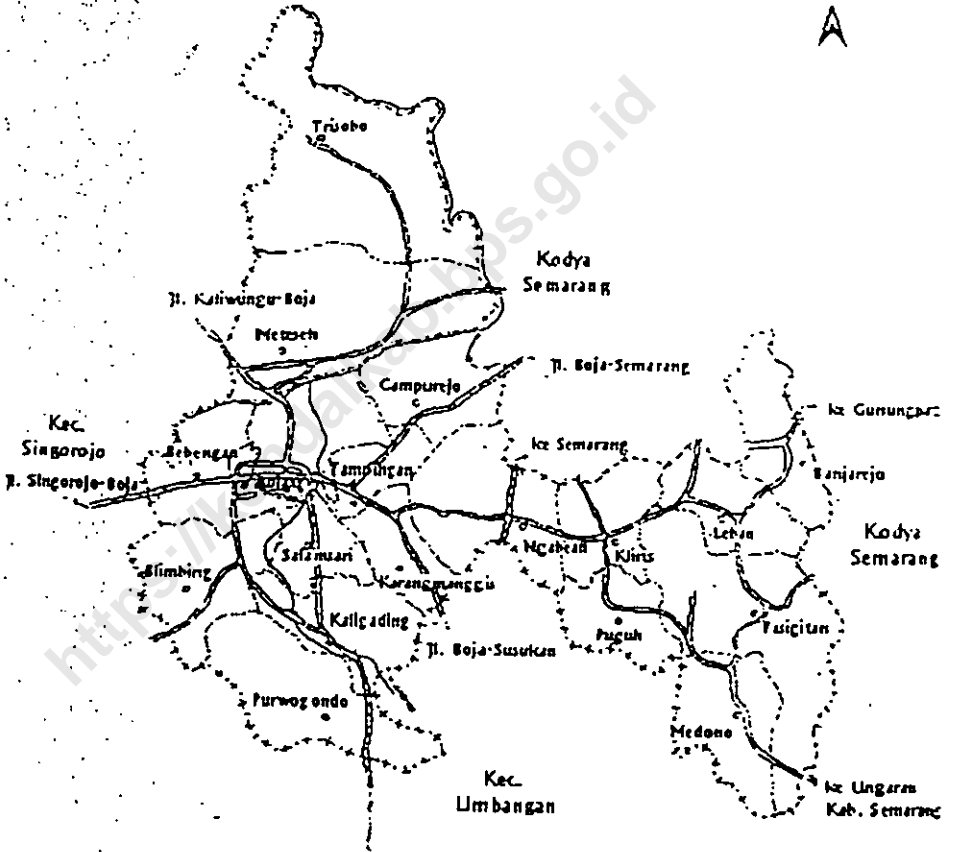

4. Ketinggian tanah:

Wilayah Kecamatan Boja merupakan daerah dataran tinggi yang ketinggiannya mencapai 350 sampai dengan 1000 meter dari permukaan laut.

KABUPATEN KENDAL



KECAMATAN BOJA



Tabel : 1.1.

LUAS WILAYAH KECAMATAN BOJA
DIRINCI MENURUT DESA

TAHUN : 2002

DESA	LUAS	PERSENTASE
	(Km-2)	(%)
(1)	(2)	(3)
01. Purwogondo	3,38	5,27
02. Kaligading	2,71	4,24
03. Salamsari	2,47	3,86
04. Blimbing	3,78	5,90
05. Bebengan	4,24	6,61
06. Boja	3,67	5,72
07. Meteseh	7,61	11,87
08. Trisobo	4,53	7,06
09. Campurejo	3,27	5,10
10. Tampingan	1,94	3,02
11. Karangmanggis	3,94	6,14
12. Ngabean	5,23	8,15
13. Kliris	2,97	4,64
14. Pugu	1,58	2,46
15. Medono	2,22	3,46
16. Pasigitan	5,44	8,49
17. Leban	3,17	4,94
18. Banjarejo	1,96	3,05
JUMLAH	64,10	100,00

BPS Kabupaten Kendal

Sumber data : Kantor Kecamatan Boja

Catatan :

Tabel : 1.2

JARAK DESA KE IBUKOTA KECAMATAN
KECAMATAN BOJA
TAHUN : 2002

DESA	JARAK
(1)	(Km) (2)
01. Purwogondo	5,00
02. Kaligading	3,00
03. Salamsari	2,00
04. Blimbing	2,50
05. Bebengan	2,00
06. Boja	0,00
07. Meteseh	3,00
08. Trisobo	5,00
09. Campurejo	3,00
10. Tampingan	1,00
11. Karangmanggis	2,00
12. Ngabean	3,00
13. Kliris	6,00
14. Puguh	10,00
15. Medono	12,00
16. Pasigitan	12,00
17. Leban	10,00
18. Banjarejo	10,00

Tabel : 1.3

LUAS WILAYAH KECAMATAN BOJA
DIRINCI MENURUT PENGGUNAAN

TAHUN : 2002

JENIS PENGGUNAAN	LUAS (Km ²)	PERSENTASE (%)
(1)	(2)	(3)
01. Tanah Sawah	22,08	34,44
02. Tanah Pekarangan	15,45	24,11
03. Tanah Tegalan	19,44	30,33
04. Tambak dan Kolam	0,00	0,00
05. Hutan	3,79	5,92
06. Perkebunan	1,02	1,59
07. Lain-lain	2,32	3,62
JUMLAH	64,10	100,00

BPS Kabupaten Kendal

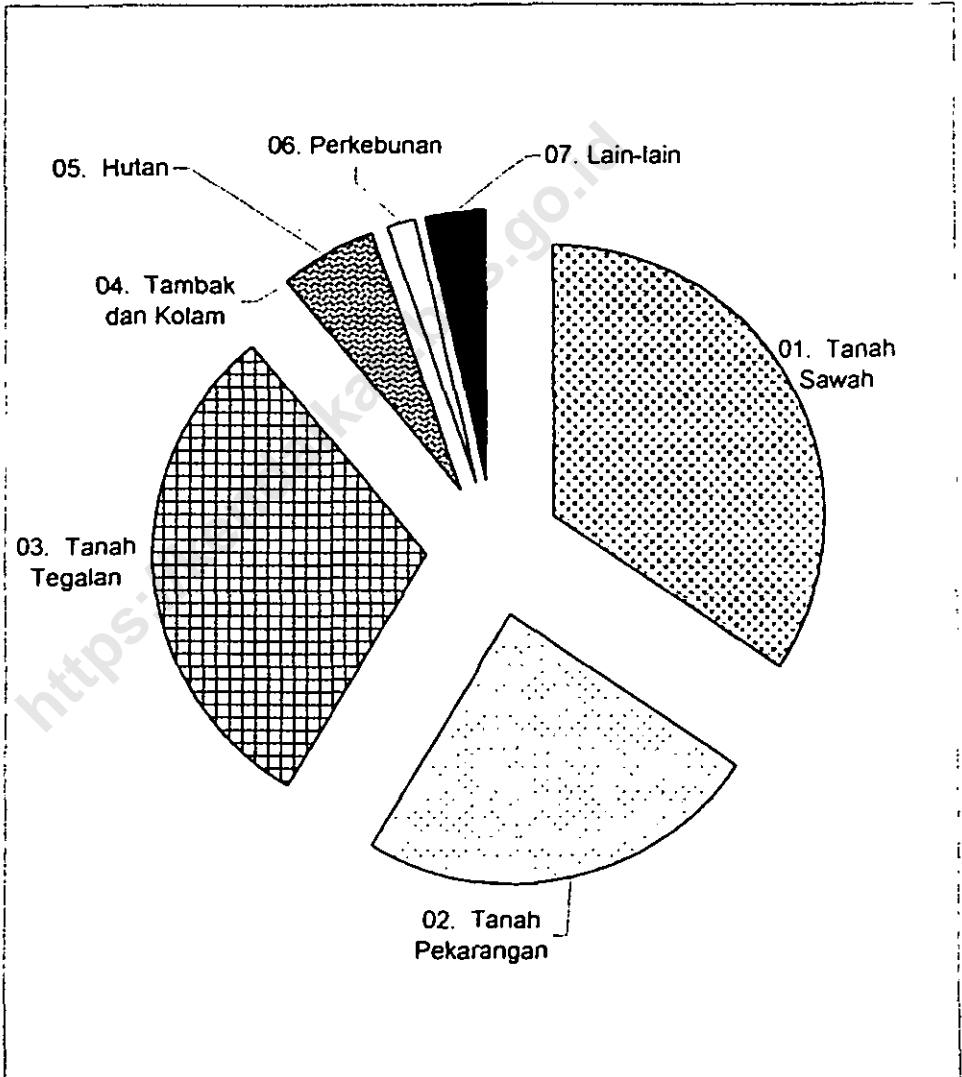
Sumber data : Statistik Kecamatan Boja

Catatan :

Grafik : 1

LUAS WILAYAH KECAMATAN BOJA
DIRINCI MENURUT PENGGUNAAN

TAHUN : 2002



Sumber data : Statistik Kecamatan Boja

Cetakan :

Tabel : 1.4

**LUAS TANAH SAWAH MENURUT JENIS PENGAIRANNYA
KECAMATAN BOJA**

TAHUN : 2002

DESA	TEHNIS (Ha)	SETENGAH	NON	TADAH	JUMLAH (Ha)
		TEHNIS (Ha)	TEHNIS/ SEDERHANA (Ha)	HUJAN DIUSAHAKAN (Ha)	
(1)	(2)	(3)	(4)	(5)	(6)
01. Purwogondo	0,00	0,00	151,00	0,00	151,00
02. Kaligading	0,00	0,00	136,00	0,00	136,00
03. Salemsari	9,00	0,00	116,00	0,00	125,00
04. Blimbing	56,00	0,00	48,00	0,00	104,00
05. Bebengan	113,00	0,00	11,50	0,00	124,50
06. Boja	85,00	0,00	90,00	0,00	175,00
07. Meteseh	0,00	0,00	86,00	0,00	86,00
08. Trisobo	0,00	0,00	31,00	0,00	31,00
09. Campurejo	0,00	0,00	172,00	0,00	172,00
10. Tampingan	0,00	0,00	138,00	0,00	138,00
11. Karangmanggis	0,00	0,00	53,00	0,00	53,00
12. Ngsbean	0,00	0,00	238,00	0,00	238,00
13. Kliris	0,00	0,00	171,00	0,00	171,00
14. Puguh	0,00	0,00	78,00	0,00	78,00
15. Medono	0,00	0,00	49,00	0,00	49,00
16. Pasigitan	0,00	0,00	182,00	0,00	182,00
17. Leban	0,00	0,00	117,00	0,00	117,00
18. Banjarejo	0,00	0,00	77,00	0,00	77,00
JUMLAH 2002	263,00	0,00	1.944,50	0,00	2.207,50
2001	263,00	0,00	1.944,50	0,00	2.207,50
2000	263,00	0,00	1.944,50	0,00	2.207,50

BPS Kabupaten Kendal

Sumber data : Monografi DESA 2002

Catatan :

Tabel : 1.5

**LUAS TANAH KERING DIRINCI MENURUT JENISNYA
KECAMATAN BOJA**

TAHUN : 2002

DESA	PEKA-	TEGALAN	PENGGEM-	TAMBAK	KOLAM
	RANGAN		BALAAH		
(1)	(Ha)	(Ha)	(Ha)	(Ha)	(Ha)
	(2)	(3)	(4)	(5)	(6)
01. Purwogondo	88,63	90,72	0,00	0,00	0,00
02. Kaligading	63,00	58,89	0,00	0,00	0,00
03. Salamsari	91,50	12,55	0,00	0,00	0,00
04. Blimbing	129,62	125,36	0,00	0,00	0,00
05. Bebangan	98,38	180,04	0,00	0,00	0,00
06. Boja	166,90	13,75	0,00	0,00	0,00
07. Meteseh	92,88	501,25	0,00	0,00	0,00
08. Trisobo	39,38	95,18	0,00	0,00	0,00
09. Campurejo	124,00	16,67	0,00	0,00	0,00
10. Tampingan	36,50	9,84	0,00	0,00	0,00
11. Karangmanggis	85,38	245,00	0,00	0,00	0,00
12. Ngabean	173,88	94,61	0,00	0,00	0,00
13. Kliris	58,25	48,58	0,00	0,00	0,00
14. Puguh	50,62	25,18	0,00	0,00	0,00
15. Medono	40,00	50,75	0,00	0,00	0,00
16. Pesigitan	46,25	241,48	0,00	0,00	0,00
17. Leban	130,12	50,04	0,00	0,00	0,00
18. Banjarejo	29,88	84,02	0,00	0,00	0,00
JUMLAH 2002	1.545,17	1.943,91	0,00	0,00	0,00
2001	1.545,17	1.943,91	0,00	0,00	0,00
2000	1.545,17	1.943,91	0,00	0,00	0,00

BPS Kabupaten Kendal

Sumber data : Monografi DESA 2002

Catatan :

Tabel : 1.5 (lanjutan)

**LUAS TANAH KERING DIRINCI MENURUT JENISNYA
KECAMATAN BOJA**

TAHUN : 2002

DESA	HUTAN		PERKEBUNAN		LAIN-	JUMLAH
	RAKYAT	NEGARA	RAKYAT	NEGARA	LAIN	
	(Ha)	(Ha)	(Ha)	(Ha)	(Ha)	
(1)	(7)	(8)	(9)	(10)	(11)	(12)
01. Purwogondo	0,00	0,00	0,00	0,00	7,60	186,95
02. Kaligading	0,00	0,00	0,00	0,00	13,60	135,49
03. Salamsari	0,00	0,00	0,00	0,00	18,24	122,29
04. Blimbing	0,00	0,00	0,00	0,00	19,46	274,44
05. Bebengan	0,00	0,00	0,00	0,00	20,67	299,09
06. Boja	0,00	0,00	0,00	0,00	11,26	191,91
07. Meteseh	0,00	0,00	0,00	60,00	21,00	675,13
08. Trisobo	0,00	241,88	0,00	42,00	3,21	421,65
09. Campurejo	0,00	0,00	0,00	0,00	14,50	155,17
10. Tampingan	0,00	0,00	0,00	0,00	9,30	55,64
11. Karangmanggis	0,00	0,00	0,00	0,00	10,36	340,74
12. Ngabaan	0,00	0,00	0,00	0,00	16,02	284,51
13. Kliris	0,00	0,00	0,00	0,00	19,45	126,28
14. Puguh	0,00	0,00	0,00	0,00	3,96	79,76
15. Medono	0,00	76,88	0,00	0,00	4,95	172,58
16. Pesigitan	0,00	60,62	0,00	0,00	13,82	362,17
17. Leban	0,00	0,00	0,00	0,00	19,64	199,80
18. Banjarejo	0,00	0,00	0,00	0,00	4,67	118,57
JUMLAH 2002	0,00	379,38	0,00	102,00	231,71	4.202,17
2001	0,00	379,38	0,00	102,00	231,71	4.202,17
2000	0,00	379,38	0,00	102,00	272,67	4.243,13

BPS Kabupaten Kendal

Sumber data : Monografi DESA 2002

Catatan :

Tabel : 1.6

**BANYAKNYA HARI HUJAN
KECAMATAN BOJA
TAHUN 1999 - 2002**

BULAN	1999	2000	2001	2002
(1)	(2)	(3)	(4)	(5)
01. Januari	20	20	13	14
02. Pebruari	17	12	11	16
03. Maret	13	15	12	12
04. April	11	13	7	12
05. Mei	9	13	6	6
06. Juni	5	4	6	2
07. Juli	1	3	4	0
08. Agustus	0	1	0	1
09. September	5	5	8	0
10. Oktober	12	8	11	3
11. Nopember	14	16	15	16
12. Desember	14	7	14	13
JUMLAH	121	117	107	95
Rata-rata	10	10	9	8

BPS Kabupaten Kendal

Sumber data : Pengairan Ranting Kecamatan Boja

Catatan :

Tabel : 1.7

**BANYAKNYA CURAH HUJAN
KECAMATAN BOJA
TAHUN 1999 - 2002**

BULAN	1999	2000	2001	2002
(1)	(2)	(3)	(4)	(5)
01. Januari	466	460	459	471
02. Pebruari	317	308	167	535
03. Maret	351	213	233	355
04. April	485	378	170	280
05. Mei	229	367	147	159
06. Juni	59	126	143	61
07. Juli	40	61	82	0
08. Agustus	0	6	0	19
09. September	101	14	104	0
10. Oktober	163	181	213	20
11. Nopember	516	485	351	185
12. Desember	294	200	453	434
JUMLAH	3.021	2.799	2.522	2.519
Rata-rata	252	233	210	210

BPS Kabupaten Kendal

Sumber data : Pengukuran Ranting Kecamatan Boja

Catatan :

Tabel : 2.1

**BANYAKNYA DUSUN/DUKUH, RUKUN WARGA, DAN RUKUN TETANGGA
KECAMATAN BOJA**

TAHUN : 2002

DESA	DUSUN/ DUKUH	RUKUN WARGA	RUKUN TETANGGA
(1)	(2)	(3)	(4)
01. Purwogondo	6	5	18
02. Katigading	5	6	29
03. Salamsari	6	6	16
04. Blimbing	5	5	24
05. Babengan	4	8	35
06. Boja	10	10	58
07. Meteseh	7	8	43
08. Trisobo	2	3	19
09. Campurejo	5	5	27
10. Tampingan	4	5	22
11. Karangmanggis	4	4	10
12. Ngabean	8	9	29
13. Kliris	6	8	21
14. Puguh	4	5	8
15. Medono	2	2	6
16. Pesigitan	6	7	21
17. Leban	5	5	15
18. Banjarejo	4	5	18
JUMLAH 2002	93	106	419
2001	93	106	419
2000	89	104	405

BPS Kabupaten Kendal

Sumber data : Statistik Kecamatan Boja

Catatan :

Tabel : 2.2.

**BANYAKNYA BALAI DESA DAN KANTOR DESA
KECAMATAN BOJA**

TAHUN : 2002

DESA	BALAI DESA	KANTOR DESA
(1)	(2)	(3)
01. Purwogondo	1	1
02. Kaligading	1	1
03. Salamsari	1	1
04. Blimbing	1	1
05. Bebengan	1	1
06. Boja	1	1
07. Meteseh	1	1
08. Trisobo	1	1
09. Campurejo	1	1
10. Tampingan	1	1
11. Karangmanggis	1	1
12. Ngabean	1	1
13. Kliris	1	1
14. Pugu	1	1
15. Medono	1	1
16. Pasigitan	0	1
17. Leban	1	1
18. Banjarejo	1	1
JUMLAH	17	18

BPS Kabupaten Kendal

Sumber data : Kantor Kecamatan Boja

Catatan :

Tabel : 2.3

**BANYAKNYA PERANGKAT DESA
KECAMATAN BOJA
TAHUN : 2002**

DESA	KAUR											
	KA DES /KEL	CA RIK	PEME RIN TAH AN	KAUR KEUA- NGAN	BE- KEL	KE BA YAN	BA YAN TA NI	ULU- ULU-	JAGA BAYA	KAMI MODINTUWO	JUM LAH	
(1)	(2)	(3)	(4)	(5)	(6)	(7)	(8)	(9)	(10)	(11)	(12)	(13)
01. Purwogondo	1	1	1	1	1	0	1	0	1	3	5	15
02. Kaligading	1	1	1	1	1	0	1	1	0	1	5	13
03. Salamsari	1	1	1	1	0	0	1	0	0	2	6	13
04. Blimbing	1	1	1	1	1	1	0	0	1	3	4	14
05. Bebengan	1	1	1	1	1	1	0	0	0	1	3	10
06. Boja	1	1	1	1	1	1	0	0	0	1	10	17
07. Meteseh	1	1	1	1	0	0	0	1	0	1	7	13
08. Trisobo	1	1	1	1	0	0	0	0	0	1	3	8
09. Campurejo	1	1	1	1	1	0	1	0	1	2	5	14
10. Tampingan	1	1	1	1	1	1	0	1	1	1	4	13
11. Karangmanggis	1	1	1	1	0	1	1	0	0	1	3	10
12. Ngabean	1	1	1	1	1	1	1	1	1	2	8	19
13. Kliris	1	1	1	1	0	0	1	0	1	1	8	15
14. Puguh	1	1	1	1	1	1	0	0	0	1	3	10
15. Medono	1	1	1	1	0	0	0	1	0	1	1	7
16. Pesigitan	1	1	1	1	1	1	1	1	1	2	6	17
17. Leban	1	1	1	1	0	1	0	0	1	2	5	13
18. Banjarejo	1	1	1	1	0	1	1	0	0	1	4	11
JUMLAH	18	18	18	18	10	10	9	6	8	27	90	232

Sumber data : Kantor Kecamatan Boja

Catatan :

Tabel : 3.1.

**BANYAKNYA KEPALA KELUARGA DAN BANGUNAN TEMPAT TINGGAL
KECAMATAN BOJA**

TAHUN : 2002

DESA	RUMAH TANGGA	BANGUNAN
		TEMPAT TINGGAL
(1)	(2)	(3)
01. Purwogondo	654	653
02. Kaligading	909	617
03. Salamsari	499	367
04. Blimbing	660	643
05. Bebean	1.395	1.121
06. Boja	2.185	2.319
07. Meteseh	1.404	1.382
08. Trisobo	509	500
09. Campurejo	1.182	1.384
10. Tampingan	789	880
11. Karangmanggis	405	313
12. Ngabean	1.131	891
13. Kliris	570	500
14. Pugu	349	337
15. Medono	231	228
16. Pasigitan	631	708
17. Leban	434	449
18. Banjarejo	471	591
JUMLAH	14.408	13.683

BPS Kabupaten Kendal

Sumber data : Kantor Kecamatan Boja & PPLKB Kecamatan Boja

Catatan :

Tabel : 3.1

KEPADATAN RUMAH TANGGA
KECAMATAN BOJA

TAHUN : 2002

DESA	PENDUDUK	RUMAH TANGGA	KEPADATAN (Orang/RT)
(1)	(2)	(3)	(4)
01. Purwogondo	2.830	654	4
02. Kaligading	3.431	909	4
03. Salamsari	1.707	499	3
04. Blimbing	2.365	660	4
05. Bebengan	5.938	1.395	4
06. Boja	12.566	2.185	6
07. Meteseh	7.132	1.404	5
08. Trisobo	2.093	509	4
09. Campurejo	4.091	1.182	3
10. Tampingan	3.133	789	4
11. Karangmenggis	1.641	405	4
12. Ngabean	4.621	1.131	4
13. Kliris	2.430	570	4
14. Puguh	1.500	349	4
15. Medono	886	231	4
16. Pasigitan	2.575	631	4
17. Leban	1.966	434	5
18. Banjarejo	1.679	471	4
JUMLAH 2001	62.584	14.408	4
2000	62.278	14.105	4
1999	61.898		

BPS Kabupaten Kendal

Sumber data : Statistik Kecamatan Boja

Catatan :

Tabel : 3.3

**BANYAKNYA KELUARGA MENURUT TAHAPAN
KECAMATAN BOJA**

TAHUN : 2002

DESA	PRA SEJAHTERA		SEJAHTERA I		SEJAHTERA	JUM	
	ALEK	BAE	ALEK	BAE	UMUM+	LAH	
(1)	(2)	(3)	(4)	(5)	(6)	(7)	(8)
01. Purwogondo	132	144	72	133	277	758	
02. Kaligading	101	208	6	147	462	924	
03. Salamsari	72	41	4	37	328	482	
04. Blimbing	120	109	7	49	329	614	
05. Bebengan	313	160	432	82	433	1.420	
06. Boja	301	229	90	548	1.332	2.500	
07. Meteseh	436	777	81	147	669	2.110	
08. Trisobo	229	88	12	2	255	586	
09. Campurejo	126	115	106	256	488	1.091	
10. Tampingan	111	136	11	114	461	833	
11. Karangmanggis	131	66	30	79	130	436	
12. Ngabean	199	229	7	146	648	1.229	
13. Kliris	154	150	97	93	174	668	
14. Puguh	77	153	39	69	85	423	
15. Medono	14	78	0	52	104	248	
16. Pasigitan	129	136	113	94	373	845	
17. Leban	92	80	9	37	258	476	
18. Banjarejo	32	73	7	63	414	589	
JUMLAH	2.769	2.972	1.123	2.148	7.220	16.232	

BPS Kabupaten Kendal

Sumber data : PPLKB Kecamatan Boja

Catatan : - ALEK : Alasan Ekonomi

- BAE : Bukan Alasan Ekonomi

Tabel : 3.4

BANYAKNYA TEMPAT TINGGAL PENDUDUK
KECAMATAN BOJA

TAHUN : 2002

DESA	PER- MANEN	SEMI PERMANEN	PAPAN	BAMBU	JUMLAH
(1)	(2)	(3)	(4)	(5)	(6)
01. Purwogondo	376	40	228	9	653
02. Kaligading	50	46	476	45	617
03. Salamsari	193	150	24	0	367
04. Blimbing	193	402	16	32	643
05. Bebengan	589	428	104	0	1.121
06. Boja	1.522	295	463	39	2.319
07. Meteseh	125	835	195	227	1.382
08. Trisobo	135	55	267	43	500
09. Campurejo	500	560	324	0	1.384
10. Tampingan	215	499	115	51	880
11. Karangmanggis	179	46	88	0	313
12. Ngabean	476	224	32	159	891
13. Kliris	264	129	83	24	500
14. Puguh	238	84	15	0	337
15. Medono	193	2	33	0	228
16. Pasigitan	230	99	265	114	708
17. Leban	368	3	56	22	449
18. Benjarejo	563	0	28	0	591
JUMLAH	6.409	3.897	2.812	765	13.883

BPS Kabupaten Kendal

Sumber data : Statistik Kecamatan Boja
Catatan :

Tabel : 3.2

**BANYAKNYA PENDUDUK DIRINCI MENURUT JENIS KELAMIN
KECAMATAN BOJA**

TAHUN : 2002

DESA	LAKI-LAKI	PEREMPUAN	JUMLAH
(1)	(2)	(3)	(4)
01. Purwogondo	1.397	1.433	2.830
02. Kaligading	1.816	1.615	3.431
03. Salamsari	791	916	1.707
04. Blimbing	1.162	1.203	2.365
05. Bebengan	2.885	3.053	5.938
06. Boja	5.961	6.605	12.566
07. Meteseh	3.397	3.735	7.132
08. Trisobo	1.045	1.048	2.093
09. Campurejo	2.033	2.058	4.091
10. Tampingan	1.584	1.549	3.133
11. Karangmanggis	808	833	1.641
12. Ngabean	2.354	2.267	4.621
13. Kliris	1.195	1.235	2.430
14. Puguh	769	731	1.500
15. Medono	442	444	886
16. Pasigitan	1.274	1.301	2.575
17. Leban	993	973	1.966
18. Banjarejo	802	877	1.679
JUMLAH 2002	30.708	31.876	62.584
2001	30.562	31.716	62.278
2000	30.386	31.512	61.898

BPS Kabupaten Kendal

Sumber data: Monografi DESA 2002

Catatan :

Tabel : 3.3

**KEPADATAN PENDUDUK
KECAMATAN BOJA**

TAHUN : 2002

DESA	PENDUDUK	LUAS	KEPADATAN
		(Km ²)	(Orang/Km ²)
(1)	(2)	(3)	(4)
01. Purwogondo	2.830	3,38	837
02. Kaligading	3.431	2,71	1.264
03. Salamsari	1.707	2,47	690
04. Blimbing	2.365	3,78	625
05. Bebengan	5.938	4,24	1.402
06. Boja	12.566	3,67	3.425
07. Meteseh	7.132	7,61	937
08. Trisobo	2.093	4,53	462
09. Campurejo	4.091	3,27	1.250
10. Tampingan	3.133	1,94	1.618
11. Karangmanggis	1.641	3,94	417
12. Ngabean	4.621	5,23	884
13. Kliris	2.430	2,97	817
14. Puguh	1.500	1,58	951
15. Medono	886	2,22	400
16. Pesigitan	2.575	5,44	473
17. Leban	1.966	3,17	621
18. Banjarejo	1.679	1,96	859
JUMLAH 2002		64,10	976
2001		64,10	972
2000		64,10	966

BPS Kabupaten Kendal

Sumber data : Statistik Kecamatan Boja

Catatan :

Tabel : 3.4

SEX RATIO PENDUDUK LAKI-LAKI TERHADAP PEREMPUAN
KECAMATAN BOJA

TAHUN : 2002

DESA	PENDUDUK		SEX RATIO
	LAKI-LAKI	PEREMPUAN	(PER 1000)
(1)	(2)	(3)	(4)
01. Purwogondo	1.397	1.433	975
02. Kaligading	1.816	1.615	1.124
03. Salamsari	791	916	864
04. Blimbing	1.162	1.203	966
05. Bebengan	2.885	3.053	945
06. Boja	5.961	6.605	902
07. Meteseh	3.397	3.735	910
08. Trisobo	1.045	1.048	997
09. Campurejo	2.033	2.058	988
10. Tampingan	1.584	1.549	1.023
11. Karangmenggis	808	833	970
12. Ngabean	2.354	2.267	1.038
13. Kliris	1.195	1.235	968
14. Puguh	769	731	1.052
15. Medono	442	444	995
16. Pesigitan	1.274	1.301	979
17. Leban	993	973	1.021
18. Banjarejo	802	877	914
JUMLAH 2002	30.708	31.876	963
2001	30.562	31.716	964
2000	30.386	31.512	964

BPS Kabupaten Kendal

Sumber data : Statistik Kecamatan Boja

Catatan :

Tabel : 3.5

PERKEMBANGAN PENDUDUK PER TAHUN
KECAMATAN BOJA

TAHUN : 2002

TAHUN	PENDUDUK	PERKEMBANGAN
		PENDUDUK
		(%)
(1)	(2)	(3)
1983		
1984		
1985		
1986		
1987		
1988	49.937	
1989	50.334	
1990	51.627	2,57
1991	51.807	0,35
1992	52.376	1,10
1993	52.964	1,12
1994	53.680	1,35
1995	54.186	0,94
1996	57.645	6,38
1997	58.124	0,83
1998	58.689	0,97
1999	59.291	1,03
2000	61.898	4,40
2001	62.278	0,61
2002	62.584	0,49

BPS Kabupaten Kendal

Sumber data : Statistik Kecamatan Boja

Catatan :

Tabel : 3.6

BANYAKNYA PENDUDUK MENURUT KELOMPOK UMUR
DAN JENIS KELAMIN
KECAMATAN BOJA
TAHUN : 2002

UMUR	LAKI-LAKI	PEREMPUAN	JUMLAH
(1)	(2)	(3)	(4)
0 - 4	2.900	2.980	5.880
5 - 9	3.078	3.123	6.201
10 - 14	3.096	3.073	6.169
15 - 19	3.210	3.185	6.395
20 - 24	2.692	2.702	5.394
25 - 29	2.555	2.741	5.296
30 - 39	4.890	6.207	11.097
40 - 49	3.646	3.466	7.112
50 - 59	1.979	2.159	4.138
60 keatas	2.662	2.240	4.902
JUMLAH 2002	30.708	31.876	62.584
2001	30.562	31.716	62.278
2000	30.386	31.512	61.898

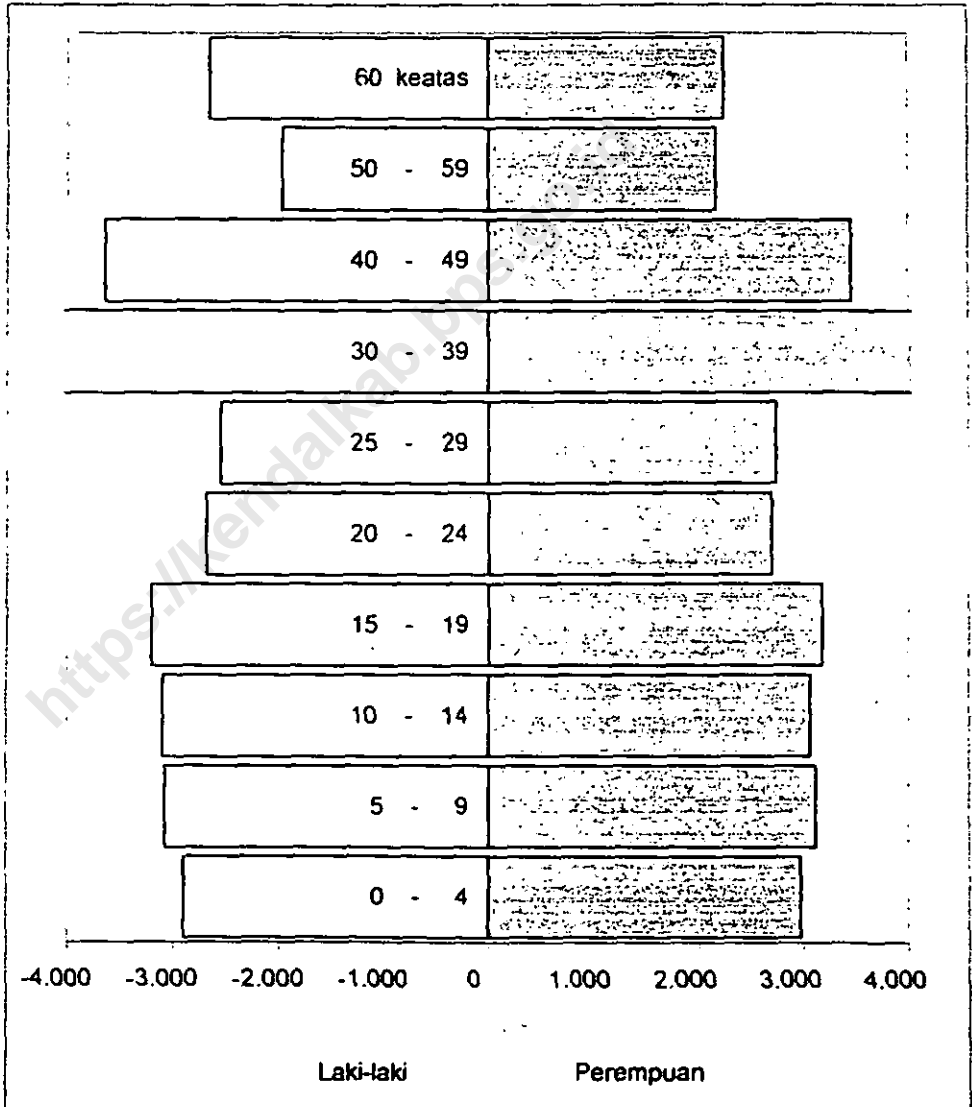
BPS Kabupaten Kendal

Sumber data : Statistik Kecamatan Boja

Catatan :

Grafik : 2

**BANYAKNYA PENDUDUK MENURUT KELOMPOK UMUR
DAN JENIS KELAMIN
KECAMATAN BOJA
TAHUN : 2002**



Tabel : 3.7

BANYAKNYA MUTASI PENDUDUK
KECAMATAN BOJA

TAHUN : 2002

DESA	KELA- HIRAN	KEMA- TIAN	DATANG	PERGI
(1)	(2)	(3)	(4)	(5)
01. Purwogondo	52	8	23	12
02. Kaligading	13	10	9	9
03. Salamsari	16	12	14	17
04. Blimbing	24	14	50	12
05. Bebengan	66	36	17	19
06. Boja	26	22	33	34
07. Meteseh	27	9	11	12
08. Trisobo	23	4	7	6
09. Campurejo	23	16	18	13
10. Tampingan	12	15	10	11
11. Karangmanggis	27	8	20	0
12. Ngabean	23	18	18	9
13. Kliris	19	17	15	9
14. Puguh	15	9	18	18
15. Medono	11	6	5	4
16. Pasigitan	20	11	7	12
17. Leban	27	7	2	4
18. Banjarejo	21	4	15	4
JUMLAH 2002	445	226	292	205
2001	538	230	219	187
2000	818	346	2.045	299

BPS Kabupaten Kendal

Sumber data : Kantor Kecamatan Boja

Catatan :

Tabel : 3.9

**BANYAKNYA PENDUDUK DI ATAS 10 TAHUN YANG BEKERJA
DIRINCI MENURUT MATA PENCAHARIAN
KECAMATAN BOJA
TAHUN : 2002**

DESA	PETANI	BURUH TANI	NELAYAN	PENGU- SAHA	BURUH INDUSTRI/ BANGUNAN
(1)	(2)	(3)	(4)	(5)	(6)
01. Purwogondo	594	396	0	5	249
02. Kaligading	521	110	0	110	242
03. Salamsari	142	88	0	9	80
04. Blimbing	218	249	0	0	90
05. Bebengan	263	511	0	260	302
06. Boja	772	620	0	25	859
07. Meteseh	662	210	0	52	522
08. Trisobo	298	191	0	0	206
09. Campurejo	375	350	0	15	503
10. Tampingan	141	252	0	9	496
11. Karangmanggis	118	155	0	4	120
12. Ngabean	812	166	0	12	372
13. Kliris	241	136	0	16	48
14. Puguh	111	121	0	0	82
15. Medono	240	263	0	0	0
16. Pesigitan	253	163	0	0	32
17. Leban	505	526	0	4	95
18. Banjarejo	149	300	0	0	40
JUMLAH 2002	6.415	4.807	0	521	4.338
2001	6.866	6.315	0	368	6.988
2000	6.679	6.744	0	550	5.236

BPS Kabupaten Kendal

Sumber data : Statistik Kecamatan Boja

Catatan :

Tabel : 3.9 (Lanjutan)

**BANYAKNYA PENDUDUK DI ATAS 10 TAHUN YANG BEKERJA
DIRINCI MENURUT MATA PEMCAHARIAN
KECAMATAN BOJA
TAHUN : 2002**

DESA	PE - DAGANG	ANG - KUTAN	PNS / ABRI	PEN - SIUN	LAIN- LAIN
(1)	(7)	(8)	(9)	(10)	(11)
01. Purwogondo	234	5	56	4	204
02. Katigading	116	118	54	88	591
03. Selamsari	24	15	14	6	96
04. Blimbing	26	30	44	15	600
05. Bebengan	86	142	45	16	1.171
06. Boja	134	255	325	125	4.625
07. Meteseh	30	21	28	22	102
08. Trisobo	19	7	7	3	62
09. Campurejo	71	69	39	4	66
10. Tampingan	94	56	38	27	260
11. Karangmanggis	17	14	14	7	150
12. Ngabean	118	20	52	13	710
13. Kirts	56	4	15	7	0
14. Puguh	19	0	49	5	53
15. Medono	13	0	3	1	0
16. Pasigitan	26	25	28	8	0
17. Leban	32	41	11	3	94
18. Banjarejo	84	12	36	8	0
JUMLAH 2002	1.199	834	858	362	8.784
2001	1.281	983	916	441	11.281
2000	1.163	948	945	425	11.839

BPS Kabupaten Kendal

Sumber data : Statistik Kecamatan Boja

Cetakan :

Tabel : 4.1.

**BANYAKNYA PUS AKSEPTOR KB AKTIF
KECAMATAN BOJA**

TAHUN : 2002

DESA	PUS	KONTRASEPSI		
		IUD	PIL	KONDOM
(1)	(2)	(3)	(4)	(5)
01. Purwogondo	549	23	130	2
02. Katigading	670	19	133	1
03. Salamsari	349	3	99	0
04. Blimbing	406	21	53	0
05. Bebengan	1.102	69	287	0
06. Boja	1.647	96	376	4
07. Meteseh	1.433	62	374	0
08. Trisobo	394	6	99	0
09. Campurejo	845	16	106	0
10. Tampingan	609	31	104	0
11. Karangmanggis	277	2	54	0
12. Ngabean	856	12	158	0
13. Kliris	471	8	109	0
14. Puguh	342	11	158	0
15. Medono	159	1	30	0
16. Pasigitan	643	108	38	0
17. Leban	320	7	66	0
18. Banjarejo	454	39	59	0
JUMLAH	11.526	534	2.433	7

BPS Kabupaten Kendal

Sumber data : PPLKB Kecamatan Boja

Catatan :

Tabel : 4.1. (lanjutan)

BANYAKNYA PUS AKSEPTOR KB AKTIF
KECAMATAN BOJA

TAHUN : 2002

DESA	KONTRASEPSI				
	INP	SUNTIK	MOP	MOW	JUMLAH
(1)	(6)	(7)	(8)	(9)	(10)
01. Purwogondo	23	232	2	32	444
02. Kaligading	13	334	1	28	529
03. Salemsari	2	177	2	27	310
04. Blimbing	13	159	26	76	348
05. Bebergen	37	395	16	54	858
06. Boja	48	633	28	76	1.261
07. Metesah	57	586	1	53	1.133
08. Trisobo	10	139	0	24	278
09. Campurejo	93	429	6	18	668
10. Tampingan	55	220	17	34	461
11. Karangmanggis	6	158	3	11	234
12. Ngabean	64	386	1	60	681
13. Kliris	8	193	20	13	351
14. Puguh	7	82	2	4	264
15. Medono	21	49	15	5	121
16. Pasigitan	145	56	100	69	516
17. Leban	12	162	0	4	251
18. Banjarejo	41	202	1	13	355
JUMLAH	655	4.592	241	601	9.063

BPS Kabupaten Kendal

Sumber data : PPLKB Kecamatan Boja

Catatan :

Tabel : 4.1

BANYAKNYA PEMELUK AGAMA
KECAMATAN BOJA

TAHUN : 2002

DESA	ISLAM	KRISTEN		BUDHA	HINDU
		PROT.	KTL.		
(1)	(2)	(3)	(4)	(5)	(6)
01. Purwogondo	2.769	61	0	0	0
02. Kafigading	3.380	0	51	0	0
03. Salamsari	1.701	0	5	0	1
04. Blimbing	2.309	39	17	0	0
05. Bebengan	5.735	41	162	0	0
06. Boja	11.922	567	56	14	7
07. Meteseh	7.005	0	127	0	0
08. Trisobo	2.019	69	5	0	0
09. Campurejo	4.079	12	0	0	0
10. Tampingan	3.089	0	44	0	0
11. Karangmanggis	1.641	0	0	0	0
12. Ngabean	4.605	4	12	0	0
13. Kliris	2.426	0	4	0	0
14. Puguh	1.500	0	0	0	0
15. Medono	886	0	0	0	0
16. Pasigitan	2.575	0	0	0	0
17. Leben	1.966	0	0	0	0
18. Banjarejo	1.647	8	22	0	2
JUMLAH 2002	61.254	801	505	14	10
2001	60.948	797	509	10	14
2000	60.562	798	514	9	15

BPS Kabupaten Kendal

Sumber data : Statistik Kecamatan Boja

Catatan :

Tabel : 4.2

**BANYAKNYA TEMPAT IBADAH
KECAMATAN BOJA
TAHUN : 2002**

DESA	MASJID	MUSHOLA	GEREJA	KUIL/ PURA
(1)	(2)	(3)	(4)	(5)
01. Purwogondo	7	8	1	0
02. Kaligading	5	16	1	0
03. Salamsari	2	16	0	0
04. Blimbing	5	7	0	0
05. Bebengan	5	17	2	0
06. Boja	5	23	2	0
07. Meteseh	7	9	1	0
08. Trisobo	3	5	1	0
09. Campurejo	8	16	0	0
10. Tampingan	4	8	1	0
11. Karangmanggis	4	4	0	0
12. Ngabean	6	24	0	0
13. Kliris	6	9	0	0
14. Puguh	4	7	0	0
15. Medono	2	6	0	0
16. Pasigitan	6	9	0	0
17. Leban	5	4	0	0
18. Banjarejo	2	7	0	0
JUMLAH 2002	86	195	9	0
2001	86	196	9	0
2000	84	182	9	0

BPS Kabupaten Kendal

Sumber data : Statistik DESA di Kecamatan Boja

Catatan :

Tabel : 4.3

PESERTA CALON JAMAAH HAJI
KECAMATAN BOJA

TAHUN: 2001 - 2002

DESA	2000	2001	2002
(1)	(2)	(3)	(4)
01. Purwogondo	0	0	0
02. Kaligading	0	0	0
03. Salamsari	1	2	0
04. Blimbing	0	0	0
05. Bebengan	0	0	2
06. Boja	14	11	6
07. Meteseh	5	2	0
08. Trisobo	0	0	0
09. Campurejo	3	4	9
10. Tampingan	0	3	1
11. Karangmanggis	0	0	0
12. Ngabean	2	1	4
13. Kliris	1	0	0
14. Puguh	0	0	2
15. Medono	0	0	0
16. Pasigitan	0	0	0
17. Leben	0	0	1
18. Banjarejo	0	0	0
JUMLAH	26	23	25

BPS Kabupaten Kendal

Sumber data : KUA Kecamatan Boja

Catatan :

Tabel : 4.4

BANYAKNYA ULAMA, MUBALIGH, DAN KHOTIB
KECAMATAN BOJA

TAHUN : 2002

DESA	ULAMA	MUBALIGH	KHOTIB
(1)	(2)	(3)	(4)
01. Purwogondo	7	0	20
02. Kaligading	8	1	20
03. Salamsari	5	1	8
04. Blimbing	5	0	16
05. Bebengan	7	2	20
06. Boja	18	7	24
07. Meteseh	4	0	28
08. Trisobo	4	0	12
09. Campurejo	5	0	28
10. Tampingan	4	2	16
11. Karangmanggis	3	1	16
12. Ngabean	6	0	24
13. Kliris	4	0	24
14. Puguh	3	0	16
15. Medono	6	0	8
16. Pesigitan	4	0	24
17. Leban	5	1	20
18. Banjarejo	10	0	8
JUMLAH 2002	108	15	332
2001	109	15	332
2000	109	15	332

BPS Kabupaten Kendal

Sumber data : KUA Kecamatan Boja

Cetakan :

Tabel :4.5

BANYAKNYA NIKAH, TALAK, CERAI DAN RUJUK
KECAMATAN BOJA

TAHUN : 2002

DESA	NIKAH	TALAK	CERAI	RUJUK
(1)	(2)	(3)	(4)	(5)
01. Purwogondo	23	1	0	0
02. Kaligading	26	0	1	0
03. Salamsari	14	1	0	0
04. Blimbing	26	0	1	0
05. Bebengan	55	0	3	0
06. Boja	83	0	4	0
07. Meteseh	92	2	3	0
08. Trisobo	17	0	0	0
09. Campurejo	42	2	1	0
10. Tampingan	27	0	0	0
11. Karangmanggis	14	0	0	0
12. Ngabean	43	1	3	0
13. Kliris	15	0	0	0
14. Puguh	12	0	1	0
15. Medono	5	0	1	0
16. Pasigitan	20	2	1	0
17. Leban	11	0	0	0
18. Banjarejo	6	1	0	0
JUMLAH 2002	531	10	19	0
2001	525	13	20	0
2000	478	14	27	0

BPS Kabupaten Kendal

Sumber data : KUA Kecamatan Boja

Catatan :

Tabel : 5.1

BANYAKNYA SEKOLAH TK, MURID DAN GURU
KECAMATAN BOJA

TAHUN : 2002

DESA	SEKOLAH	MURID	GURU
(1)	(2)	(3)	(4)
01. Purwogondo	2	46	2
02. Kefigading	3	94	3
03. Salamsari	1	31	1
04. Blimbing	1	30	1
05. Bebengan	5	241	6
06. Boja	4	369	8
07. Meteseh	3	115	5
08. Trisobo	1	42	1
09. Campurejo	1	70	2
10. Tampingan	2	131	2
11. Karangmanggis	0	0	0
12. Ngebean	1	72	2
13. Kliris	1	43	1
14. Puguh	1	51	2
15. Medono	1	17	1
16. Pasigitan	1	22	1
17. Leben	0	82	2
18. Banjarejo	2	0	0
JUMLAH 2002	30	1.456	40
2001	29	1.430	68
2000	30	1.494	60

BPS Kabupaten Kendal

Sumber data : Masing-masing Sekolah di Kecamatan Boja
Catatan :

Tabel : 5.2

**BANYAKNYA SEKOLAH DASAR NEGERI, MURID DAN GURU
KECAMATAN BOJA**

TAHUN : 2002

DESA	SEKOLAH	MURID	GURU
(1)	(2)	(3)	(4)
01. Purwogondo	2	308	18
02. Kaligading	2	304	15
03. Salamsari	1	240	8
04. Blimbing	2	306	16
05. Bebengan	4	806	36
06. Boja	7	1.170	63
07. Meteseh	5	1.041	42
08. Trisobo	2	334	15
09. Campurejo	3	641	23
10. Tampingan	2	394	18
11. Karangmanggis	1	214	9
12. Ngabean	3	575	22
13. Kliris	2	327	16
14. Puguh	1	180	8
15. Medono	1	109	6
16. Pasigitan	3	276	22
17. Leban	1	117	7
18. Banjarejo	1	281	8
JUMLAH 2002	43	7.623	352
2001	42	7.368	344
2000	42	7.562	325

BPS Kabupaten Kendal

Sumber data : Masing-masing Sekolah di Kecamatan Boja

Catatan :

Tabel : 5.3

BANYAKNYA MADRASAH IBTIDAIYAH, MURID DAN GURU
KECAMATAN BOJA

TAHUN : 2002

DESA	SEKOLAH	MURID	GURU	
(1)	(2)	(3)	(4)	
01. Purwogondo	0	0	0	
02. Kaligading	1	90	7	
03. Salamsari	0	0	0	
04. Blimbing	0	0	0	
05. Bebengan	1	80	7	
06. Boja	2	142	18	
07. Meteseh	0	0	0	
08. Trisobo	0	0	0	
09. Campurejo	0	0	0	
10. Tampingan	0	0	0	
11. Karangmanggis	0	0	0	
12. Ngabean	0	0	0	
13. Kliris	0	0	0	
14. Puguh	0	0	0	
15. Medono	0	0	0	
16. Pasigitan	0	0	0	
17. Leban	1	119	7	
18. Banjarejo	0	0	0	
JUMLAH 2002		5	431	39
2001		5	615	34
2000		5	449	33

BPS Kabupaten Kendal

Sumber data : Masing-masing Sekolah di Kecamatan Boja

Catatan :

Tabel : 5.4

**BANYAKNYA SEKOLAH LANJUTAN PERTAMA NEGERI, MURID DAN GURU
KECAMATAN BOJA**

TAHUN : 2002

DESA	SEKOLAH	MURID	GURU
(1)	(2)	(3)	(4)
01. Purwogondo	0	0	0
02. Kaligading	0	0	0
03. Selamsari	0	0	0
04. Blimbing	0	0	0
05. Bebengan	0	0	0
06. Boja	1	595	36
07. Meteseh	0	0	0
08. Trisobo	0	0	0
09. Campurejo	0	0	0
10. Tampingan	1	596	38
11. Karangmanggis	0	0	0
12. Ngabean	0	0	0
13. Kliris	0	0	0
14. Puguh	1	481	24
15. Medono	0	0	0
16. Pasigitan	0	0	0
17. Leban	0	0	0
18. Banjarejo	0	0	0
JUMLAH 2002	3	1.672	98
2001	3	1.737	93
2000	3	1.835	93

BPS Kabupaten Kendal

Sumber data : Masing-masing Sekolah di Kecamatan Boja

Catatan : Termasuk SLTP Kejuruan Negeri

Tabel : 5.5

**BANYAKNYA SEKOLAH LANJUTAN PERTAMA SWASTA, MURID DAN GURU
KECAMATAN BOJA**

TAHUN : 2002

DESA	SEKOLAH	MURID	GURU
(1)	(2)	(3)	(4)
01. Purwogondo	0	0	0
02. Katigading	0	0	0
03. Salamsari	0	0	0
04. Blimbing	0	0	0
05. Bebengan	1	300	14
06. Boja	2	769	44
07. Meteseh	0	0	0
08. Trisobo	0	0	0
09. Campurejo	0	0	0
10. Tampingan	1	90	16
11. Karangmanggis	0	0	0
12. Ngabean	0	0	0
13. Kliris	0	0	0
14. Puguh	0	0	0
15. Medono	0	0	0
16. Pasigitan	0	0	0
17. Leban	0	0	0
18. Banjarejo	0	0	0
JUMLAH 2002	4	1.179	74
2001	4	1.144	70
2000	4	1.209	76

BPS Kabupaten Kendal

Sumber data : Masing-masing Sekolah di Kecamatan Boja

Catatan : Termasuk SLTP Kejuruan Swasta

Tabel : 5.6

BANYAKNYA MADRASAH TSANAWIYAH, MURID DAN GURU
KECAMATAN BOJA

TAHUN : 2002

DESA	SEKOLAH	MURID	GURU
(1)	(2)	(3)	(4)
01. Purwogondo	0	0	0
02. Kaligading	1	70	15
03. Salamsari	0	0	0
04. Blimbing	0	0	0
05. Bebengan	0	0	0
06. Boja	1	716	29
07. Metesah	0	0	0
08. Trisobo	0	0	0
09. Campurejo	0	0	0
10. Tampingan	0	0	0
11. Karangmanggis	0	0	0
12. Ngabean	0	0	0
13. Kiliris	0	0	0
14. Puguh	0	0	0
15. Medono	0	0	0
16. Pasigitan	0	0	0
17. Leban	0	0	0
18. Banjarejo	0	0	0
JUMLAH 2002	2	786	44
2001	2	816	43
2000	2	737	41

BPS Kabupaten Kendal

Sumber data : Masing-masing Sekolah di Kecamatan Boja

Catatan :

Tabel : 5.7

BANYAKNYA SEKOLAH LANJUTAN ATAS NEGERI, MURID DAN GURU
KECAMATAN BOJA

TAHUN : 2002

DESA	SEKOLAH	MURID	GURU
(1)	(2)	(3)	(4)
01. Purwogondo	0	0	0
02. Kaligading	0	0	0
03. Salamsari	0	0	0
04. Blimbing	0	0	0
05. Bebengan	1	690	46
06. Boja	0	0	0
07. Meteseh	0	0	0
08. Trisobo	0	0	0
09. Campurejo	0	0	0
10. Tampingan	0	0	0
11. Karangmenggis	0	0	0
12. Ngebean	0	0	0
13. Kliris	0	0	0
14. Puguh	0	0	0
15. Medono	0	0	0
16. Pasigitan	0	0	0
17. Leban	0	0	0
18. Banjarejo	0	0	0
JUMLAH 2002	1	690	46
2001	1	637	40
2000	1	583	36

BPS Kabupaten Kendal

Sumber data : Masing-masing Sekolah di Kecamatan Boja
Catatan : Termasuk SLTA Kejuruan Negeri

Tabel : 5.8

**BANYAKNYA SEKOLAH LANJUTAN ATAS SWASTA, MURID DAN GURU
KECAMATAN BOJA**

TAHUN : 2002

DESA	SEKOLAH	MURID	GURU
(1)	(2)	(3)	(4)
01. Purwogondo	0	0	0
02. Kaligading	0	0	0
03. Salamsari	0	0	0
04. Blimbing	0	0	0
05. Bebengan	1	814	49
06. Boja	2	560	58
07. Meteseh	1	46	14
08. Trisobo	0	0	0
09. Campurejo	0	0	0
10. Tampingan	1	712	50
11. Karangmanggis	0	0	0
12. Ngabean	0	0	0
13. Kliris	0	0	0
14. Puguh	0	0	0
15. Medono	0	0	0
16. Pasigitan	0	0	0
17. Leban	0	0	0
18. Banjarejo	0	0	0
JUMLAH 2002	5	2.152	171
2001	5	2.314	149
2000	5	2.389	155

BPS Kabupaten Kendal

Sumber data : Masing-masing Sekolah di Kecamatan Boja

Catatan : Termasuk SLTA Kejuruan Swasta

Tabel : 5.9

**BANYAKNYA MADRASAH ALIYAH, MURID DAN GURU
KECAMATAN BOJA
TAHUN : 2002**

DESA	SEKOLAH	MURID	GURU	
(1)	(2)	(3)	(4)	
01. Purwogondo	0	0	0	
02. Kaligading	0	0	0	
03. Salamsari	0	0	0	
04. Blimbing	0	0	0	
05. Bebengan	0	0	0	
06. Boja	1	236	31	
07. Meteseh	0	0	0	
08. Trisobo	0	0	0	
09. Campurejo	0	0	0	
10. Tampingan	0	0	0	
11. Karangmanggis	0	0	0	
12. Ngabean	0	0	0	
13. Kliris	0	0	0	
14. Puguh	0	0	0	
15. Medono	0	0	0	
16. Pesigitan	0	0	0	
17. Leban	0	0	0	
18. Banjarejo	0	0	0	
JUMLAH 2002		1	236	31
2001		1	245	27
2000		1	254	23

BPS Kabupaten Kendal

Sumber data : Masing-masing Sekolah di Kecamatan Boja
Catatan :

Tabel : 6.1

**BANYAKNYA DOKTER, TENAGA MEDIS (MANTRI KESEHATAN),
BIDAN, DUKUN BAYI, DAN JURU SUNAT
KECAMATAN BOJA
TAHUN : 2002**

DESA	DOKTER	MANTRI KES.	BIDAN	DUKUN BAYI	JURU SUNAT
(1)	(2)	(3)	(4)	(5)	(6)
01. Purwogondo	1	0	3	1	0
02. Kaligading	0	0	1	1	0
03. Salamsari	0	0	1	1	0
04. Blimbing	0	0	1	2	0
05. Bebengan	2	0	4	2	0
06. Boja	5	3	3	2	1
07. Meteseh	0	1	2	5	0
08. Trisobo	0	0	1	1	0
09. Campurejo	1	3	1	2	0
10. Tampingan	3	2	1	2	0
11. Karangmanggis	0	0	1	3	0
12. Ngabean	0	0	2	3	0
13. Kliris	0	1	2	1	0
14. Puguh	0	0	1	1	0
15. Medono	0	0	0	0	0
16. Pasigitan	0	0	1	6	0
17. Leban	0	0	1	1	0
18. Banjarejo	0	0	2	1	0
JUMLAH 2002	12	10	28	35	1
2001	6	19	27	38	0
2000	9	25	26	38	0

BPS Kabupaten Kendal

Sumber data : Puskesmas Kecamatan Boja
Catatan :

Tabel : 6.2

**BANYAKNYA FASILITAS KESEHATAN
KECAMATAN BOJA**

TAHUN : 2002

DESA	RSU	PUSKESMAS	PUSKESMAS PEMBANTU
(1)	(2)	(3)	(4)
01. Purwogondo	0	0	0
02. Kaligading	0	0	0
03. Salamsari	0	0	0
04. Blimbing	0	0	0
05. Bebengan	0	1	0
06. Boja	0	0	0
07. Meteseh	0	0	0
08. Trisobo	0	0	0
09. Campurejo	0	0	0
10. Tampingan	0	0	0
11. Karangmanggis	0	0	0
12. Ngabean	0	0	0
13. Kliris	0	0	0
14. Puguh	0	0	1
15. Medono	0	0	0
16. Pasigitan	0	0	0
17. Leban	0	0	1
18. Banjerejo	0	0	0
JUMLAH 2002	0	1	2
2001	0	1	2
2000	0	1	2

BPS Kabupaten Kendal

Sumber data : Puskesmas Kecamatan Boja

Catatan :

Tabel : 6.2 (lanjutan)

**BANYAKNYA FASILITAS KESEHATAN
KECAMATAN BOJA**

TAHUN : 2002

DESA	DOTER	DOKTER	RUMAH
	UMUM	GIGI	BERSALIN
(1)	(6)	(7)	(8)
01. Punwogondo	1	0	1
02. Katigading	0	0	0
03. Salamsari	0	0	0
04. Blimbing	0	0	0
05. Bebengan	1	0	0
06. Boja	5	1	0
07. Meteseh	0	0	0
08. Trisobo	0	0	0
09. Campurejo	1	0	0
10. Tampingan	2	1	2
11. Karangmanggis	0	0	0
12. Ngabean	0	0	0
13. Kiliris	0	0	0
14. Puguh	0	0	0
15. Medono	0	0	0
16. Pasigitan	0	0	0
17. Leban	0	0	0
18. Banjarejo	0	0	0
JUMLAH 2002	10	2	3
2001	9	1	1
2000	0	0	0

BPS Kabupaten Kendal

Sumber data : Puskesmas Kecamatan Boja

Catatan :

Tabel : 7.4

**BANYAKNYA JAMBAAN UMUM, INPRES, DAN SWADAYA
KECAMATAN BOJA**

TAHUN : 2002

DESA	UMUM	INPRES	SWADAYA
(1)	(2)	(3)	(4)
01. Purwogondo	0	2	301
02. Kaligading	0	0	586
03. Salamsari	0	5	210
04. Blimbing	0	0	307
05. Bebengan	0	0	750
06. Boja	1	1	1.240
07. Meteseh	0	0	755
08. Trisobo	0	0	292
09. Campurejo	0	0	570
10. Tampingan	0	0	534
11. Karangmanggis	0	2	200
12. Ngabean	0	0	615
13. Kiris	0	0	312
14. Puguh	0	0	176
15. Medono	0	2	124
16. Pesigitan	0	0	310
17. Leban	0	4	212
18. Banjarejo	0	0	292
JUMLAH	1	16	7.786

BPS Kabupaten Kendal

Sumber data : Puskesmas Kecamatan Boja

Catatan :

Tabel : 6.3

**BANYAKNYA PENDERITA CACAT
KECAMATAN BOJA**

TAHUN : 2002

DESA	JENIS PENDERITA CACAT						JUM LAH
	TUNA NETRA	TUBUH	MEN TAL	BISU	TULI	BISU TULI	
(1)	(2)	(3)	(4)	(5)	(6)	(7)	(8)
01. Purwogondo	2	4	2	0	0	0	8
02. Kaligading	1	21	2	0	0	5	29
03. Salamsari	0	3	200	0	0	1	204
04. Blimbing	0	2	1	0	0	1	4
05. Bebengan	5	6	0	0	0	2	13
06. Boja	2	8	4	0	0	4	18
07. Meteseh	1	13	2	0	0	4	20
08. Trisobo	8	3	0	0	0	1	12
09. Campurejo	2	10	0	0	0	5	17
10. Tampingan	1	7	1	0	0	4	13
11. Karangmanggis	0	8	0	0	0	0	8
12. Ngabean	1	2	3	0	0	0	6
13. Kliris	0	2	0	0	0	2	4
14. Puguh	0	4	0	0	0	4	8
15. Medono	1	6	1	0	0	8	16
16. Pasigitan	5	8	0	0	0	0	13
17. Leban	0	2	0	0	0	1	3
18. Banjarejo	1	1	0	0	0	3	5
JUMLAH 2002	30	110	216	0	0	45	401
2001	43	107	54	0	0	43	247
2000	43	107	42	0	0	43	235

BPS Kabupaten Kendal

Sumber data : Kantor Kecamatan Boja

Catatan :

Tabel : 8.2

**BANYAKNYA ANAK TERLANTAR, ANAK NAKAL, ANAK JALANAN, WTS DAN WARIA
KECAMATAN BOJA**

TAHUN : 2002

DESA	ANAK			WTS	WARIA
	TERLANTAR	NAKAL	JALANAN		
(1)	(2)	(3)	(4)	(5)	(6)
01. Purwogondo	15	5	0	8	0
02. Kaligading	25	9	0	10	0
03. Salamsari	10	6	0	3	0
04. Blimbing	13	5	0	0	0
05. Bebengan	15	7	0	0	0
06. Boja	23	12	0	9	0
07. Metesah	15	4	0	5	0
08. Trisobo	17	5	0	4	0
09. Campurejo	3	6	0	0	0
10. Tampingan	38	7	0	2	0
11. Karangmanggis	16	4	0	0	0
12. Ngabean	12	6	0	0	0
13. Kliris	8	4	0	0	0
14. Puguh	13	3	0	3	0
15. Medono	11	4	0	0	0
16. Pasigitan	18	3	0	2	0
17. Leban	15	5	0	2	0
18. Banjarejo	10	4	0	0	0
JUMLAH	277	99	0	48	0

BPS Kabupaten Kendal

Sumber data : Statistik Kecamatan Boja

Catatan :

Tabel : 7.1

LUAS PANEN DAN PRODUKSI PADI SAWAH DAN GOGO
KECAMATAN BOJA

TAHUN : 2002

DESA	PADI SAWAH		PADI GOGO	
	LUAS	PRODUKSI	LUAS	PRODUKSI
	(Ha)	(Ton)	(Ha)	(Ton)
(1)	(2)	(3)	(4)	(5)
01. Purwogondo	253,00	1.376,00	0,00	0,00
02. Kefigading	245,00	1.313,00	0,00	0,00
03. Salamsari	188,00	992,00	0,00	0,00
04. Blimbing	210,00	1.176,00	0,00	0,00
05. Bebengan	246,00	1.358,00	0,00	0,00
06. Boja	319,00	1.735,00	0,00	0,00
07. Meteseh	93,00	431,00	12,00	40,00
08. Trisobo	41,00	177,00	10,00	36,00
09. Campurejo	254,00	1.133,00	0,00	0,00
10. Tampingan	248,00	1.230,00	0,00	0,00
11. Karangmanggis	60,00	259,00	0,00	0,00
12. Ngabean	372,00	1.845,00	0,00	0,00
13. Kliris	297,00	1.473,00	0,00	0,00
14. Puguh	110,00	492,00	0,00	0,00
15. Medono	65,00	280,00	0,00	0,00
16. Pasigitan	312,00	1.348,00	0,00	0,00
17. Laban	221,00	1.025,00	0,00	0,00
18. Banjarejo	115,00	515,00	0,00	0,00
JUMLAH 2002	3.649,00	18.158,00	22,00	76,00
2001	3.666,00	15.099,00	0,00	0,00
2000	3.860,00	21.380,60	0,00	0,00

BPS Kabupaten Kendal

Sumber data : KCD Kecamatan Boja

Catatan :

Tabel : 7.2

**LUAS PANEN DAN PRODUKSI PADI DAN JAGUNG
KECAMATAN BOJA**

TAHUN : 2002

DESA	PADI		JAGUNG	
	LUAS	PRODUKSI	LUAS	PRODUKSI
	(Ha)	(Ton)	(Ha)	(Ton)
(1)	(2)	(3)	(4)	(5)
01. Purwogondo	253,00	1.376,00	8,00	16,00
02. Kaligading	245,00	1.313,00	5,00	10,00
03. Salamsari	188,00	992,00	6,00	13,00
04. Blimbing	210,00	1.176,00	10,00	21,00
05. Bebengan	246,00	1.358,00	0,00	0,00
06. Boja	319,00	1.735,00	0,00	0,00
07. Meteseh	105,00	471,00	25,00	53,00
08. Trisobo	51,00	213,00	20,00	41,00
09. Campurejo	254,00	1.133,00	5,00	10,00
10. Tampingan	248,00	1.230,00	8,00	17,00
11. Karangmanggis	60,00	259,00	5,00	9,00
12. Ngabean	372,00	1.845,00	15,00	32,00
13. Kliris	297,00	1.473,00	10,00	20,00
14. Puguh	110,00	492,00	18,00	38,00
15. Medono	65,00	280,00	10,00	22,00
16. Pasigitan	312,00	1.348,00	8,00	16,00
17. Leban	221,00	1.025,00	5,00	9,00
18. Banjarejo	115,00	515,00	5,00	10,00
JUMLAH 2002	3.671,00	18.234,00	163,00	337,00
2001	3.666,00	15.099,00	82,00	241,60
2000	3.860,00	21.380,60	132,00	375,70

BPS Kabupaten Kendal

Sumber data : KCD Kecamatan Boja

Catatan :

Tabel : 7.3

LUAS PANEN DAN PRODUKSI UBI KAYU DAN UBI JALAR
KECAMATAN BOJA

TAHUN : 2002

DESA	UBI KAYU		UBI JALAR	
	LUAS	PROD	LUAS	PROD
	(Ha)	(Ton)	(Ha)	(Ton)
(1)	(2)	(3)	(4)	(5)
01. Purwogondo	10,00	159,00	20,00	351,00
02. Kaligading	10,00	160,00	25,00	439,00
03. Salamsari	8,00	125,00	30,00	526,00
04. Blimbing	12,00	191,00	8,00	138,00
05. Bebengan	4,00	63,00	5,00	88,00
06. Boja	3,00	48,00	5,00	86,00
07. Meteseh	30,00	476,00	5,00	86,00
08. Trisobo	25,00	395,00	2,00	35,00
09. Campurejo	8,00	127,00	10,00	176,00
10. Tampingan	5,00	78,00	26,00	455,00
11. Karangmanggis	12,00	191,00	11,00	193,00
12. Ngabean	15,00	236,00	98,00	1.720,00
13. Kiriis	8,00	127,00	15,00	263,00
14. Puguh	6,00	96,00	15,00	264,00
15. Medono	5,00	79,00	2,00	35,00
16. Pasigitan	5,00	80,00	10,00	170,00
17. Leban	5,00	81,00	5,00	87,00
18. Banjarejo	6,00	95,00	8,00	140,00
JUMLAH 2002	177,00	2.807,00	300,00	5.252,00
2001	67,00	1.264,00	229,00	4.130,50
2000	59,00	780,00	114,00	1.892,00

BPS Kabupaten Kendal

Sumber data : KCD Kecamatan Boja

Catatan :

Tabel : 7.4

LUAS PANEN DAN PRODUKSI KACANG TANAH DAN KEDELAI
KECAMATAN BOJA

TAHUN : 2002

DESA	KACANG TANAH		KEDELAI	
	LUAS	PROD	LUAS	PROD
	(Ha)	(Ton)	(Ha)	(Ton)
(1)	(2)	(3)	(4)	(5)
01. Purwogondo	15,00	18,00	0,00	0,00
02. Kaligading	5,00	6,00	0,00	0,00
03. Salamsari	10,00	12,00	0,00	0,00
04. Blimbing	0,00	0,00	0,00	0,00
05. Bebengan	0,00	0,00	0,00	0,00
06. Boja	0,00	0,00	0,00	0,00
07. Meteseh	5,00	6,00	0,00	0,00
08. Trisobo	5,00	6,00	0,00	0,00
09. Campurejo	5,00	6,00	0,00	0,00
10. Tampingan	10,00	12,00	0,00	0,00
11. Karangmanggis	2,00	2,40	0,00	0,00
12. Ngabean	10,00	12,00	0,00	0,00
13. Kliris	3,00	3,60	0,00	0,00
14. Puguh	5,00	6,00	0,00	0,00
15. Medono	0,00	0,00	0,00	0,00
16. Pasigitan	2,00	2,40	0,00	0,00
17. Leban	2,00	2,40	0,00	0,00
18. Banjarejo	0,00	0,00	0,00	0,00
JUMLAH 2002	79,00	94,80	0,00	0,00
2001	46,00	111,60	0,00	0,00
2000	61,00	157,90	0,00	0,00

BPS Kabupaten Kendal

Sumber data : KCD Kecamatan Boja

Catatan :

Tabel : 9.5

PRODUKSI TANAMAN PERDAGANGAN
KECAMATAN BOJA
TAHUN 2002

BULAN	KELAPA	CENGKEH	KOPI	KAPULOGO
	(Butir)	(Kw)	(Kw)	(Kw)
(1)	(2)	(3)	(4)	(5)
1991				
1992				
1993				
1994				
1995				
1996				
1997				
1998				
1999				
2000				
2001	187.689	35,11	646	217
2002	188.237	35,37	691	235

BPS Kabupaten Kendal

Sumber data : Petugas Perkebunan Kecamatan Boja
Catatan :

Tabel : 9.6

**PRODUKSI IKAN
KECAMATAN BOJA
TAHUN 2002**

BULAN	PRODUKSI			
	BANDENG	UDANG	LELE	RUCAH
	(Kg)	(Kg)	(Kg)	(Kg)
(1)	(2)	(3)	(4)	(5)
01. Januari	0	0	0	425
02. Pebruari	0	0	385	690
03. Maret	0	0	240	750
04. April	0	0	425	905
05. Mei	0	0	650	870
06. Juni	0	0	705	1.100
07. Juli	0	0	670	1.200
08. Agustus	0	0	265	650
09. September	0	0	215	730
10. Oktober	0	0	205	740
11. Nopember	0	0	0	420
12. Desember	0	0	0	490
JUMLAH	0	0	3.760	8.970

BPS Kabupaten Kendal

Sumber data : Petugas Perikanan Kecamatan Boja
Catatan :

Tabel : 7.5

**BANYAKNYA UNGGAS
KECAMATAN BOJA**

TAHUN : 2002

DESA	AYAM	AYAM	AYAM	BEBEK/
	KAMPUNG	RAS PETELOR	RAS PEDAGING	ITIK
(1)	(2)	(3)	(4)	(5)
01. Purwogondo	1.247	0	0	740
02. Kaligading	3.200	0	0	1.692
03. Salamsari	1.042	160.000	0	1.426
04. Blimbing	711	2.000	0	654
05. Bebengan	945	0	0	725
06. Boja	2.453	2.100	0	240
07. Meteseh	3.148	0	0	272
08. Trisobo	920	0	0	46
09. Campurejo	6.457	0	0	2.500
10. Tampingan	3.842	3.000	0	1.200
11. Karangmanggis	1.400	0	0	0
12. Ngabean	8.021	7.000	0	1.120
13. Kliris	1.914	1.500	0	725
14. Puguh	1.600	0	0	223
15. Medono	1.408	0	0	159
16. Pasigitan	520	0	0	128
17. Leben	1.110	15.000	0	233
18. Banjarejo	2.102	0	0	84
JUMLAH 2002	42.040	190.600	0	12.167
2001	53.294	179.294	0	10.631
2000	36.604	519.602	297.000	11.314

BPS Kabupaten Kendal

Sumber data : Petugas Peternakan Kecamatan Boja

Catatan :

Tabel : 7.5 (lanjutan)

BANYAKNYA UNGGAS
KECAMATAN BOJA

TAHUN : 2002

DESA	ITIK MANILA /	BURUNG	ANGSA
	ENTOG	PUYUH	
(1)	(6)	(7)	(8)
01. Purwogondo	75	0	0
02. Kaligading	15	0	0
03. Salamsari	12	0	0
04. Blimbing	95	0	0
05. Bebengan	634	0	0
06. Boja	18	0	0
07. Meteseh	21	0	0
08. Trisobo	0	0	0
09. Campurejo	20	0	0
10. Tampingan	54	0	0
11. Karangmanggis	20	4.000	0
12. Ngabean	17	3.000	0
13. Kliris	25	0	0
14. Puguh	12	0	0
15. Medono	15	0	0
16. Pesigitan	0	0	0
17. Leban	12	0	0
18. Banjarejo	54	0	0
JUMLAH 2002	1.099	7.000	0
2001	1.300	0	14
2000	1.191	10.000	0

BPS Kabupaten Kendal

Sumber data : Petugas Peternakan Kecamatan Boja

Catatan :

Tabel : 7.7

**BANYAKNYA TERNAK
KECAMATAN BOJA**

TAHUN : 2002

DESA	SAPI	SAPI	KERBAU	KUDA
	BIASA	PERAH		
(1)	(2)	(3)	(4)	(5)
01. Purwogondo	58	0	62	0
02. Kaligading	49	0	28	0
03. Salamsari	59	0	30	3
04. Blimbing	0	0	38	0
05. Bebengan	0	0	44	33
06. Boja	0	0	58	30
07. Meteseh	71	0	9	10
08. Trisobo	3	0	18	0
09. Campurejo	13	0	102	0
10. Tampingan	9	0	59	26
11. Karangmanggis	9	0	4	0
12. Ngabean	98	0	60	0
13. Kliris	20	2	131	0
14. Puguh	52	0	20	0
15. Medono	24	0	7	0
16. Pasigitan	180	2	22	0
17. Leban	0	0	16	0
18. Banjarejo	24	25	43	0
JUMLAH 2002	669	29	751	102
2001	676	27	854	103
2000	832	34	928	76

BPS Kabupaten Kendal

Sumber data : Petugas Peternakan Kecamatan Boja

Catatan :

Tabel : 7.7 (lanjutan)

BANYAKNYA TERNAK
KECAMATAN BOJA

TAHUN : 2002

DESA	KAMBING/ DOMBA	BABI
(1)	(6)	(7)
01. Purwogondo	69	0
02. Kaligading	46	0
03. Salamsari	59	0
04. Blimbing	318	0
05. Bebengan	26	0
06. Boja	51	0
07. Meteseh	129	0
08. Trisobo	170	0
09. Campurejo	56	0
10. Tampingan	30	0
11. Karangmanggis	52	0
12. Ngabean	104	0
13. Kliris	101	0
14. Puguh	58	0
15. Medono	210	0
16. Pesigitan	326	0
17. Leban	118	0
18. Banjarejo	203	0
JUMLAH 2002	2.126	0
2002	3.145	0
2000	3.431	0

BPS Kabupaten Kendal

Sumber data : Petugas Peternakan Kecamatan Boja

Catatan :

Tabel : 8.1

**BANYAKNYA SARANA ANGKUTAN DARAT
KENDARAAN BERMOTOR
KECAMATAN BOJA
TAHUN : 2002**

DESA	MOBIL PENUMPANG UMUM	BUS	TRUK	MOBIL PRIBAD/ DINAS	SEPEDA MOTOR
(1)	(2)	(3)	(4)	(5)	(6)
01. Purwogondo	4	0	1	0	146
02. Kaligading	12	0	0	7	32
03. Salamsari	4	0	0	4	60
04. Blimbing	4	0	4	4	127
05. Bebengan	21	0	6	17	120
06. Boja	105	24	8	30	227
07. Meteseh	3	0	0	4	60
08. Trisobo	0	0	0	10	92
09. Campurejo	34	9	11	22	200
10. Tampingan	2	0	0	29	190
11. Karangmanggis	0	0	0	5	69
12. Ngabean	8	0	6	26	218
13. Kliris	1	0	0	1	69
14. Puguh	0	0	1	10	101
15. Medono	0	0	0	6	63
16. Pesigitan	0	0	0	4	98
17. Leban	4	0	1	2	31
18. Banjarejo	0	0	0	2	265
JUMLAH 2002	202	33	38	183	2.168
2001	112	0	41	190	1.766
2000	77	2	50	149	1.440

BPS Kabupaten Kendal

Sumber data : Statistik Kecamatan Boja

Catatan :

Tabel : 8.2

**BANYAKNYA SARANA ANGKUTAN DARAT
KENDARAAN TAK BERMOTOR
KECAMATAN BOJA
TAHUN : 2002**

DESA	DOKAR	GEROBAK DORONG	GEROBAK HEWAN	BECAK	SEPEDA
(1)	(2)	(3)	(4)	(5)	(6)
01. Purwogondo	0	0	0	2	0
02. Kaligading	0	0	0	6	49
03. Salamsari	2	0	0	0	10
04. Blimbing	0	0	0	0	26
05. Bebengan	26	5	0	10	50
06. Boja	29	0	0	18	169
07. Meteseh	2	0	0	2	8
08. Trisobo	0	7	0	0	0
09. Campurejo	0	6	0	0	92
10. Tampingan	18	0	0	0	56
11. Karangmanggis	0	2	0	1	6
12. Ngabean	0	0	0	0	102
13. Kliris	0	0	0	0	0
14. Puguh	0	0	0	0	0
15. Medono	0	0	0	0	0
16. Pasigitan	0	0	0	0	0
17. Leban	0	0	0	0	0
18. Banjarejo	0	0	0	0	10
JUMLAH 2002	77	20	0	39	578
2001	78	2	2	44	555
2000	65	5	2	38	593

BPS Kabupaten Kendal

Sumber data : Statistik Kecamatan Boja

Catatan :

Tabel : 9.1

BANYAKNYA TELEVISI, RADIO, LISTRIK PLN, DAN TELEPHON
KECAMATAN BOJA

TAHUN : 2002

DESA	TV	RADIO	LISTRIK PLN	TELEPHON
(1)	(2)	(3)	(4)	(5)
01. Purwogondo	325	34	-	-
02. Kaligading	90	31	-	-
03. Salamsari	200	40	-	-
04. Blimbing	173	57	-	-
05. Bebengan	402	0	-	-
06. Boja	570	356	-	-
07. Meteseh	225	155	-	-
08. T-obo	180	102	-	-
09. Campurejo	200	92	-	-
10. Tampingan	230	269	-	-
11. Karangmanggis	175	12	-	-
12. Ngebean	301	32	-	-
13. Kliris	122	10	-	-
14. Puguh	116	76	-	-
15. Medono	120	14	-	-
16. Pasigitan	135	51	-	-
17. Leban	36	12	-	-
18. Banjarejo	382	375	-	-
JUMLAH 2002	3.982	1.718	-	-
2001	3.945	1.242	-	-
2000	3.455	1.144	-	-

BPS Kabupaten Kendal

Sumber data : Statistik Kecamatan Boja
Cetakan :

Tabel : 10.1

BANYAKNYA SURAT PEMBERITAHUAN PAJAK TERDAFTAR
KECAMATAN BOJA

TAHUN : 2002

DESA	BANYAKNYA	
	SURAT PEMBERITAHUAN PAJAK TERDAFTAR	
(1)	(2)	
01. Purwogondo		1.799
02. Kaligading		2.141
03. Salamsari		1.322
04. Blimbing		1.648
05. Bebengan		2.499
06. Boja		3.521
07. Meteseh		3.133
08. Trisobo		1.137
09. Campurejo		2.217
10. Tempingan		1.414
11. Karangmanggis		968
12. Ngabean		3.210
13. Kliris		1.823
14. Puguh		1.152
15. Medono		1.015
16. Pasigitan		2.675
17. Leban		1.477
18. Banjarejo		1.073
	JUMLAH 2002	34.224
	2001	33.684
	2000	33.216

BPS Kabupaten Kendal

Sumber data : Kantor Kecamatan Boja

Catatan :

Tabel : 10.2

PEMASUKAN PAJAK BUMI DAN BANGUNAN
KECAMATAN BOJA

TAHUN : 2002

DESA	PEMASUKAN PBB	
	(1)	(2)
01. Purwogondo		28.821
02. Kaligading		20.506
03. Salamsari		14.440
04. Blimbing		19.435
05. Bebengan		30.350
06. Boja		41.950
07. Meteseh		18.967
08. Trisobo		8.965
09. Campurejo		41.499
10. Tampingan		26.325
11. Karangmanggis		10.888
12. Ngabean		38.902
13. Kliris		17.851
14. Puguh		10.921
15. Medono		5.443
16. Pasigitan		21.969
17. Leban		13.936
18. Banjarejo		13.981
	JUMLAH 2002	385.149
	2001	322.593
	2000	246.747

BPS Kabupaten Kendal

Sumber data : Kantor Kecamatan Boja

Catatan :