



---

# **KECAMATAN KRUCIL DALAM ANGKA 2010**

<http://probolinggokab.bps.go.id>



**BADAN PUSAT STATISTIK  
KABUPATEN PROBOLINGGO**

## KATA PENGANTAR

Terbitnya Statistik Kecamatan Krucil 2010 ini adalah merupakan hasil kerja sama dari semua Dinas/Instansi di kawasan Kecamatan Krucil. Mudah-mudahan publikasi Statistik Kecamatan ini dapat diambil manfaatnya guna melihat atau mengevaluasi keberhasilan pembangunan oleh pemerintah baik pusat maupun daerah khususnya di kecamatan Krucil.

Untuk selanjutnya kepada semua pihak yang telah banyak mendukung terbitan tahun ini kami menyampaikan ucapan terima kasih yang setinggi-tingginya dan besar harapan kami kepada seluruh jajaran Dinas/Instansi yang ada di Kecamatan Krucil dapatnya secara rutin menuangkan datanya ke dalam Statistik Kecamatan terbitan selanjutnya.

Demikian kata pengantar kami lewat terbitan tahun ini semoga bermanfaat dan berdaya guna untuk menunjang keberhasilan serta kelangsungan pembangunan selanjutnya

Krucil, Oktober 2010  
Koordinator Statistik Kecamatan

AGUS TONO WIJAYA  
NIP. 19730811 200901 1 001

## **SAMBUTAN CAMAT KRUCIL**

Dalam menyusun program kegiatan diperlukan data, baik data berupa angka-angka maupun data di lapangan. Suatu program kegiatan dapat berhasil apabila didukung dengan data yang akurat.

Oleh karena itu Buku Statistik Kecamatan tahun 2010 yang diberi judul “KECAMATAN KRUCIL DALAM ANGKA 2010” merupakan kebutuhan yang mutlak dalam menyusun suatu perencanaan dimasa yang akan datang dan sebagai evaluasi hasil pembangunan disemua bidang yang telah dilakukan selama satu tahun.

Dengan terbitnya buku ini semoga akan bermanfaat bagi semua pihak.

Krucil, Oktober 2010  
Camat Krucil,

ISWINARYO, S.Sos, MM  
Pembina  
NIP. 19590129 198003 1 005

**DAFTAR ISI**

No.	Uraian	Hal.
(1)	(2)	(3)
a.	<i>Judul Buku halaman dalam</i> .....	I
b.	<i>Kata Pengantar</i> .....	ii
c.	<i>Sambutan Camat Krucil</i> .....	iii
d.	<i>Daftar Isi</i> .....	iv
c.	<i>Daftar tabel</i> .....	v-ix
I.	GEOGRAFIS	1-7
II.	PEMERINTAHAN	8-11
III.	PENDUDUK	12-27
IV.	SOSIAL	28-55
V.	PERTANIAN	56-63
VI.	PERDAGANGAN	64-65
VII.	PERHUBUNGAN	66-69
VIII.	INDUSTRI	70-73
IX.	LINGKUNGAN & PERUMAHAN	74-78

## DAFTAR TABEL

No.	Uraian	Hal.
(1)	(2)	(3)
<b>I. GEOGRAFIS</b>		1-7
I.1.	<i>Letak dan Geografis</i> .....	1
I.2.	<i>Luas Wilayah Kecamatan Per Desa</i> .....	2
I.3.	<i>Luas Tanah Sawah Per Desa</i> .....	3
I.4.	<i>Luas Tanah Kering Per Desa</i> .....	4-5
I.5.	<i>Curah Hujan &amp; Hari Hujan Per Bulan</i> .....	6
I.6.	<i>Curah Hujan Terbesar, Terkecil dan rata-rata Curah Hujan</i> .....	7
<b>II. PEMERINTAHAN</b>		8-11
II.1.	<i>Banyaknya Dusun, RW dan RT per desa</i> .....	8
II.2.	<i>Klasifikasi Desa Menurut Kriteria Per Desa</i> .....	9
II.3.	<i>Kelengkapan Perangkat Pemerintahan Desa</i> .....	10-11
<b>III. PENDUDUK</b>		12-27
III.1.	<i>Jumlah Penduduk Menurut Kepadatan</i> .....	12
III.2.	<i>Jumlah Rumah tangga dan Penduduk Per Desa</i> .....	13

No.	Uraian	Hal.
(1)	(2)	(3)
III.3.	<i>Penduduk menurut Jenis Kelamin &amp; Sex Ratio</i> .....	14
III.4.	<i>Penduduk menurut kelompok Umur</i> .....	16-23
III.5.	<i>Penduduk Menurut Mata Pencaharian</i> .....	24-25
III.6.	<i>Penduduk Menurut Pendidikan Yang Ditamatkan</i> .....	26-27
<b>IV.</b>	<b>SOSIAL</b>	28-55
IV.1.	<i>Banyaknya TK, Guru dan Murid</i> .....	28
IV.2.	<i>Banyaknya SD, Guru dan Murid Menurut Status</i> .....	29
IV.3.	<i>Banyaknya SLTP, Guru dan Murid Menurut Status</i> .....	30
IV.4.	<i>Banyaknya SLTA, Guru dan Murid</i> .....	31
IV.5.	<i>Banyaknya Raudlatul Atfal (RA), Guru dan Murid</i> .....	32
IV.6.	<i>Banyaknya Madrasah Ibtida'iyah (MI), Guru dan Murid</i> .....	33
IV.7.	<i>Banyaknya MTs, Guru dan Murid</i> .....	34
IV.8.	<i>Banyaknya Madrasah Aliyah (MA), Guru dan Murid</i> .....	35
IV.9.	<i>Banyaknya Ponpes, Ustadz dan Santri</i> .....	36
IV.10.	<i>Fasilitas Kesehatan Per Desa</i> .....	37-38
IV.11.	<i>Banyaknya Tenaga Medis per Desa</i> .....	39-40
IV.12.	<i>Banyaknya Pasien yang berobat ke Puskesmas per bulan</i> .....	41

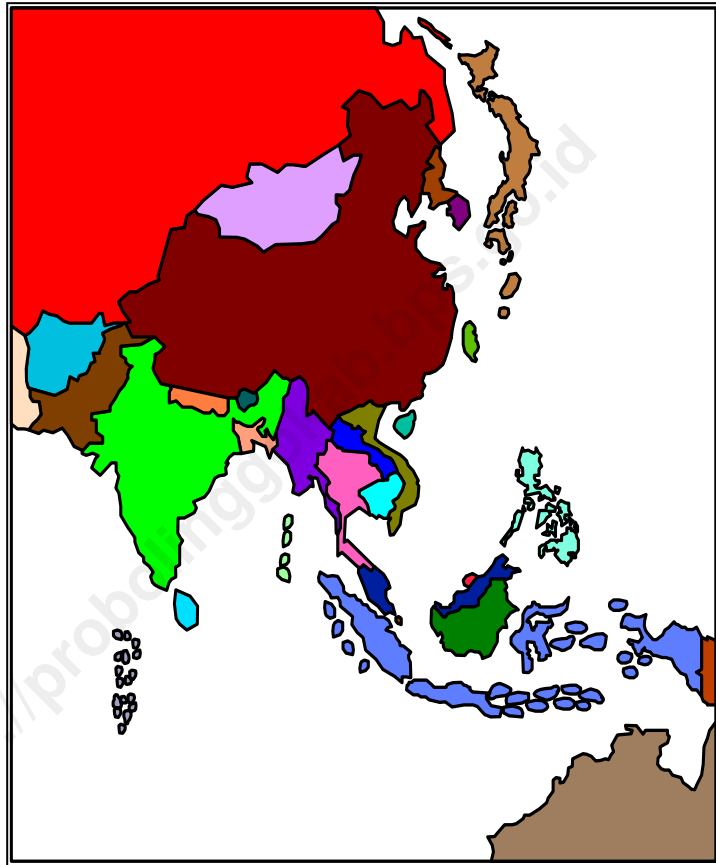
No.	Uraian	Hal.
(1)	(2)	(3)
IV.13.	Banyaknya Pasien yang berobat menurut Jenis Penyakit.....	42-44
IV.14.	Pencapaian Peserta KB Aktif Menurut Jenis Kontrasepsi .....	45-47
IV.15.	<i>Banyak Peserta KB Baru per desa</i> .....	48-50
IV.16.	Banyaknya Keluarga menurut Tahap Kesejahteraan per desa.....	51
IV.17.	<i>Kejadian Nikah, Talak, Rujuk,dan Cerai Per Desa</i> .....	52
IV.18.	<i>Penduduk Menurut Agama Yang Dianut Per Desa</i> .....	53
IV.19.	<i>Banyaknya Tempat Ibadah Menurut Jenis Per Desa</i> .....	54
IV.20.	<i>Banyaknya Jama'ah Haji Tahun 2009</i> .....	55
<b>V.</b>	<b>PERTANIAN</b>	<b>56-63</b>
V.1.	<i>Luas Tanam,Panen dan Produksi Tanaman Padi</i> .....	56
V.2.	<i>Luas Tanam,Panen dan Produksi Tanaman Jagung</i> .....	57
V.3.	<i>Luas Tanam,Panen dan Produksi Tan. Kacang tanah</i> .....	58
V.4.	Luas Tanam,Panen dan Produksi Tanaman Ubi Kayu.....	59
V.5.	<i>Luas Tanam dan Produksi Tanaman Perkebunan</i> .....	60
V.6.	<i>Banyaknya Ternak Besar Per Desa</i> .....	61
V.7.	<i>Banyaknya Ternak Kecil Per Desa</i> .....	62

No.	Uraian	Hal.
(1)	(2)	(3)
	<i>V.8. Banyaknya Ternak Unggas Per Desa.....</i>	63
<b>VI. PERDAGANGAN</b>		64-65
	<i>VI.1. Fasilitas Perdagangan per Desa.....</i>	64
	<i>VI.2. Fasilitas Keuangan per desa.....</i>	65
<b>VII. PERHUBUNGAN</b>		66-69
	<i>VII.1 Jenis Permukaan Jalan Kec. Krucil per desa.....</i>	66
	<i>VII.2. Banyaknya Alat Komunikasi per Desa.....</i>	67
	<i>VII.3. Banyaknya Kendaraan Bermotor per desa.....</i>	68
	<i>VII.4. Banyaknya Kendaraan Tidak Bermotor Per Desa.....</i>	69
<b>VIII. INDUSTRI</b>		70-73
	<i>VIII.1. Banyaknya Industri Menurut Klasifikasi per Desa.....</i>	70
	<i>VIII.2. Banyaknya Industri Kerajinan Rumah Tangga .....</i>	71-72
	<i>VIII.3. Pelanggan Listrik, Air Minum dan Telepon .....</i>	73



No.	Uraian	Hal.
(1)	(2)	(3)
<b>IX. LINGKUNGAN &amp; PERUMAHAN</b>		74-78
<i>IX.1. Rumah Penduduk Menurut Jenis Dinding.....</i>		74
<i>IX.2. Rumah Penduduk Menurut Jenis Lantai.....</i>		75
<i>IX.3. Rumah Penduduk Menurut Jenis Atap.....</i>		76
<i>IX.4. Banyaknya Sumber Air Minum, Mandi, Cuci Rumahtangga.....</i>		77
<i>IX.5. Banyaknya Jamban yang Dipakai Rumah Tangga per Desa.....</i>		78

# Bab I Geografis



### I.1. LETAK GEOGRAFIS

Kecamatan Krucil terletak di wilayah Kabupaten Probolinggo yang berada di bagian tengah selatan dengan batas-batas :

- Utara : Kecamatan Gading
- Timur : Kabupaten Situbondo
- Selatan : Kabupaten Jember
- Barat : Kecamatan Tiris

Ditinjau dari ketinggian diatas permukaan air laut, Kecamatan Krucil berada pada ketinggian 500 sampai 1.000 meter. Ibukota Kecamatan Krucil kira-kira berada pada 938 meter di atas permukaan air laut.

Iklim di kawasan Kecamatan Krucil sebagaimana Kecamatan lain di Kabupaten Probolinggo. Kecamatan Krucil beriklim tropis yang terbagi menjadi dua musim yakni musim penghujan dan musim kemarau. Musim penghujan terjadi pada bulan Oktober sampai April dan musim kemarau pada bulan April sampai Oktober.

Sedangkan keadaan iklim umumnya ditinjau dengan indikator curah hujan adalah sebagai berikut :

Uraian	Kertosuko	Krucil	Pandanlaras
Curah hujan terbesar (mm) :	600	715	776
Curah hujan terkecil (mm) :	4	140	20
Jumlah hari hujan (hari) :	111	118	117
Curah hujan setahun (mm) :	2215	2567	2571

Temperatur udara di Kecamatan Krucil seperti Kecamatan lainnya yang berketinggian 500-1000 meter di atas permukaan air laut suhu udaranya relatif panas sebagaimana daerah dataran rendah pada umumnya.

## I.2. Luas Wilayah Kecamatan Per Desa

---

Desa	Tanah Sawah	Tanah Kering	Jumlah
1. SUMBERDUREN	72,000	1.325,823	1.397,823
2. ROTO	147,000	1.333,790	1.480,790
3. KERTOSUKO	98,000	1.287,470	1.385,470
4. TAMBELANG	211,000	1.073,093	1.284,093
5. KRUCIL	144,000	1.176,816	1.320,816
6. BERMI	113,000	1.109,408	1.222,408
7. KALIANAN	186,000	1.142,623	1.328,623
8. WATUPANJANG	18,000	898,500	916,500
9. GUYANGAN	63,000	693,823	756,823
10. BETEK	90,000	1.281,753	1.371,753
11. KROBONGAN	82,000	974,599	1.056,599
12. SENENG	64,000	1.198,716	1.262,716
13. PANDANLARAS	151,000	1.061,323	1.212,323
14. PLAOSAN	61,000	1.265,323	1.326,323
Jumlah	1.500,000	15.823,060	17.323,060

---

Sumber data : Registrasi

## I.3. Luas Tanah Sawah Per Desa

Desa	Irigasi		Sederhana	Jumlah
	Teknis	1/2 Teknis		
1. SUMBERDUREN	-	72,000	-	72,000
2. ROTO	-	147,000	-	147,000
3. KERTOSUKO	-	98,000	-	98,000
4. TAMBELANG	-	205,000	6,000	211,000
5. KRUCIL	50,000	94,000	-	144,000
6. BERMI	53,000	60,000	-	113,000
7. KALIANAN	-	182,000	4,000	186,000
8. WATUPANJANG	-	18,000	-	18,000
9. GUYANGAN	63,000	-	-	63,000
10. BETEK	75,000	15,000	-	90,000
11. KROBONGAN	82,000	-	-	82,000
12. SENENG	2,000	51,000	11,000	64,000
13. PANDANLARAS	-	151,000	-	151,000
14. PLAOSAN	-	61,000	-	61,000
Jumlah	325,000	1.154,000	21,000	1.500,000

Sumber data : Registrasi

## I.4. Luas Tanah Kering Per Desa

Desa	Bangunan/ Pekarangan	Tegalan	Perkebunan	Kolam
1. SUMBERDUREN	69,299	452,000	-	-
2. ROTO	50,867	477,000	-	-
3. KERTOSUKO	81,000	671,000	-	-
4. TAMBELANG	92,250	244,500	-	-
5. KRUCIL	129,000	287,290	-	-
6. BERMI	78,900	186,200	-	-
7. KALIANAN	79,800	312,000	-	-
8. WATUPANJANG	91,250	202,000	-	-
9. GUYANGAN	53,000	247,500	-	-
10. BETEK	41,300	675,800	-	-
11. KROBONGAN	68,250	350,000	-	-
12. SENENG	118,000	393,000	-	-
13. PANDANLARAS	90,497	72,000	-	-
14. PLAOSAN	65,000	302,000	-	-
Jumlah	1.108,413	4.872,290	-	-

Sumber data : Registrasi

Lanjutan Tabel I.4.

Desa	Hutan Negara	Kuburan	Lain-Lain	Jumlah
1. SUMBERDUREN	778,323	1,750	58,750	1.360,122
2. ROTO	778,323	2,500	60,967	1.369,657
3. KERTOSUKO	506,800	2,500	64,100	1.325,400
4. TAMBELANG	705,593	4,500	72,500	1.119,343
5. KRUCIL	734,823	2,500	105,203	1.258,816
6. BERMI	819,200	3,000	82,000	1.169,300
7. KALIANAN	701,323	2,250	63,250	1.158,623
8. WATUPANJANG	591,000	1,750	53,750	939,750
9. GUYANGAN	380,323	1,750	55,250	737,823
10. BETEK	530,823	2,250	42,750	1.292,923
11. KROBONGAN	532,599	2,750	59,250	1.012,849
12. SENENG	664,646	2,500	59,390	1.237,536
13. PANDANLARAS	805,823	2,000	72,500	1.042,820
14. PLAOSAN	876,323	1,500	63,500	1.308,323
Jumlah	9.405,922	33,500	913,160	16.333,285

Sumber data : Registrasi

## I.5. Curah Hujan &amp; Hari Hujan Per Bulan

Bulan	Curah Hujan			Hari Hujan		
	Kerto suko	Krucil	Pandan laras	Kerto suko	Krucil	Pandan laras
1. Januari	600	715	776	24	26	23
2. Februari	377	466	473	22	20	21
3. Maret	142	152	150	9	8	7
4. April	310	319	267	11	16	13
5. Mei	423	325	315	16	16	19
6. Juni	-	-	20	-	-	2
7. Juli	4	-	-	1	-	-
8. Agustus	-	-	-	-	-	-
9. September	-	-	-	-	-	-
10. Oktober	-	-	-	-	-	-
11. Nopember	88	140	170	6	11	11
12. Desember	271	450	400	22	21	21
Jumlah	2215	2567	2571	111	118	117

Sumber data : Dinas Pengairan Kec.

data tahun lalu



## I.6. Curah Hujan Terbesar, Terkecil dan Rata-Rata Curah Hujan

Curah Hujan	Curah Hujan			Hari Hujan		
	Kerto suko	Krucil	Pandan laras	Kerto suko	Krucil	Pandan laras
Terbesar	600	715	776	24	26	23
Terkecil	4	140	20	1	8	2
Rata-rata	554	367	321	14	17	15
Curah Hujan 1 tahun	2215	2567	2571	111	118	117

Sumber data : Dinas Pengairan Kec.

# Bab II Pemerintahan



## II. PEMERINTAHAN

### II.1. Banyaknya Dusun, RW dan RT per desa

---

Desa	Dusun	RW	RT
1. SUMBERDUREN	3	3	13
2. ROTO	5	5	17
3. KERTOSUKO	3	3	17
4. TAMBELANG	4	4	15
5. KRUCIL	3	3	19
6. BERMI	3	3	12
7. KALIANAN	4	4	14
8. WATUPANJANG	3	3	9
9. GUYANGAN	3	3	6
10. BETEK	5	5	13
11. KROBONGAN	4	4	10
12. SENENG	3	3	15
13. PANDANLARAS	3	3	6
14. PLAOSAN	3	3	8
Jumlah	49	49	174

---

Sumber data : Kantor Camat

## II.2. Klasifikasi Desa Menurut Kriteria Per Desa

Desa	Klasifikasi Desa		
	Swadaya	Swakarya	Swasembada
1. SUMBERDUREN	-	-	1
2. ROTO	-	-	1
3. KERTOSUKO	-	-	1
4. TAMBELANG	-	-	1
5. KRUCIL	-	-	1
6. BERMI	-	-	1
7. KALIANAN	-	-	1
8. WATUPANJANG	-	-	1
9. GUYANGAN	-	-	1
10. BETEK	-	-	1
11. KROBONGAN	-	-	1
12. SENENG	-	-	1
13. PANDANLARAS	-	-	1
14. PLAOSAN	-	-	1
Jumlah	-	-	14

Sumber data : Kantor Camat

## II.3. Kelengkapan Perangkat Pemerintahan Desa

Desa	Perangkat Desa			
	Kepala Desa	Sekretaris Desa	Kaur Pemerth	Kaur Pembang.
1. SUMBERDUREN	1	1	1	1
2. ROTO	1	1	1	1
3. KERTOSUKO	1	1	1	1
4. TAMBELANG	1	1	1	1
5. KRUCIL	1	1	1	1
6. BERMI	1	1	1	1
7. KALIANAN	1	1	1	1
8. WATUPANJANG	1	1	1	1
9. GUYANGAN	1	1	1	1
10. BETEK	1	1	1	1
11. KROBONGAN	1	1	1	1
12. SENENG	1	1	1	1
13. PANDANLARAS	1	1	1	1
14. PLAOSAN	1	1	1	1
Jumlah	14	14	14	14

Sumber data : Kantor Camat

Lanjutan Tabel II.3

Desa	Perangkat Desa				Jumlah
	Kaur Kesra	Kaur Keuangan	Kaur Umum	Kepala Dusun	
1. SUMBERDUREN	1	1	1	3	10
2. ROTO	1	1	1	5	12
3. KERTOSUKO	1	1	1	3	10
4. TAMBELANG	1	1	1	4	11
5. KRUCIL	1	1	1	3	10
6. BERMI	1	1	1	3	10
7. KALIANAN	1	1	1	4	11
8. WATUPANJANG	1	1	1	3	10
9. GUYANGAN	1	1	1	3	10
10. BETEK	1	1	1	5	10
11. KROBONGAN	1	1	1	4	11
12. SENENG	1	1	1	3	10
13. PANDANLARAS	1	1	1	3	10
14. PLAOSAN	1	1	1	3	10
Jumlah	14	14	14	49	145

Sumber data : Kantor Camat

# Bab III Kependudukan



### III. PENDUDUK

#### III.1. Jumlah Penduduk Menurut Kepadatan Per Desa

Desa	Luas (Km2)	Penduduk	Kepadatan
1. SUMBERDUREN	13,978	3676	262,98
2. ROTO	14,808	4280	289,03
3. KERTOSUKO	13,855	4586	331,01
4. TAMBELANG	12,841	5698	443,74
5. KRUCIL	13,208	5719	432,99
6. BERMI	12,224	4172	341,29
7. KALIANAN	13,286	4483	337,42
8. WATUPANJANG	9,165	2448	267,10
9. GUYANGAN	7,568	1818	240,21
10. BETEK	13,718	5700	415,53
11. KROBONGAN	10,566	3107	294,06
12. SENENG	12,627	3410	270,05
13. PANDANLARAS	12,123	1623	133,88
14. PLAOSAN	13,263	2718	204,93
Jumlah	173,231	53438	308,48

Sumber Data : Registrasi



## III.2. Jumlah Rumah tangga dan Penduduk Per Desa

Desa	Jumlah Rumah Tangga	Jumlah Penduduk	Rata-rata per RT
1. SUMBERDUREN	781	3676	5
2. ROTO	982	4280	4
3. KERTOSUKO	967	4586	5
4. TAMBELANG	1192	5698	5
5. KRUCIL	1322	5719	4
6. BERMI	1014	4172	4
7. KALIANAN	1163	4483	4
8. WATUPANJANG	990	2448	2
9. GUYANGAN	430	1818	4
10. BETEK	1301	5700	4
11. KROBONGAN	813	3107	4
12. SENENG	851	3410	4
13. PANDANLARAS	433	1623	4
14. PLAOSAN	687	2718	4
Jumlah	12926	53438	4

Sumber Data : Registrasi

## III.3. Penduduk menurut Jenis Kelamin &amp; Sex Ratio Per Desa

Desa	Laki-laki	Wanita	Sex Ratio
1. SUMBERDUREN	1872	1804	103,77
2. ROTO	2165	2115	102,36
3. KERTOSUKO	2301	2285	100,70
4. TAMBELANG	2915	2783	104,74
5. KRUCIL	2826	2893	97,68
6. BERMI	2086	2086	100,00
7. KALIANAN	2246	2237	100,40
8. WATUPANJANG	1244	1204	103,32
9. GUYANGAN	932	886	105,19
10. BETEK	2860	2840	100,70
11. KROBONGAN	1576	1531	102,94
12. SENENG	1671	1739	96,09
13. PANDANLARAS	812	811	100,12
14. PLAOSAN	1332	1386	96,10
Jumlah	26838	26600	100,89

Sumber Data : Registrasi

## III.4. Penduduk menurut kelompok Umur

Desa	0 - 4		5 - 9	
	L	P	L	P
1. SUMBERDUREN	166	160	160	155
2. ROTO	192	188	186	181
3. KERTOSUKO	204	203	197	196
4. TAMBELANG	259	247	250	239
5. KRUCIL	251	257	242	248
6. BERMI	185	185	179	179
7. KALIANAN	199	199	193	192
8. WATUPANJANG	110	107	107	103
9. GUYANGAN	83	79	80	76
10. BETEK	254	252	245	243
11. KROBONGAN	140	136	135	131
12. SENENG	148	154	143	149
13. PANDANLARAS	72	72	70	70
14. PLAOSAN	118	123	114	119
Jumlah	2384	2362	2301	2280

Sumber Data : Registrasi

Lanjutan Tabel III.4

Desa	10 - 14		15 - 19	
	L	P	L	P
1. SUMBERDUREN	154	148	166	160
2. ROTO	178	174	192	188
3. KERTOSUKO	189	188	204	203
4. TAMBELANG	240	229	259	247
5. KRUCIL	232	238	251	257
6. BERMI	171	171	185	185
7. KALIANAN	185	184	199	199
8. WATUPANJANG	102	99	110	107
9. GUYANGAN	77	73	83	79
10. BETEK	235	233	254	252
11. KROBONGAN	130	126	140	136
12. SENENG	137	143	148	154
13. PANDANLARAS	67	67	72	72
14. PLAOSAN	109	114	118	123
Jumlah	2206	2187	2383	2362

Sumber Data : Registrasi

Lanjutan Tabel III.4

Desa	20 - 24		25 - 29	
	L	P	L	P
1. SUMBERDUREN	158	152	180	173
2. ROTO	183	179	208	203
3. KERTOSUKO	194	193	221	219
4. TAMBELANG	246	235	280	267
5. KRUCIL	239	244	271	278
6. BERMI	176	176	200	200
7. KALIANAN	190	189	216	215
8. WATUPANJANG	105	102	119	116
9. GUYANGAN	79	75	89	85
10. BETEK	242	240	275	273
11. KROBONGAN	133	129	151	147
12. SENENG	141	147	160	167
13. PANDANLARAS	69	69	78	78
14. PLAOSAN	113	117	128	133
Jumlah	2268	2248	2577	2554

Sumber Data : Registrasi

Lanjutan Tabel III.4

Desa	30 - 34		35 - 39	
	L	P	L	P
1. SUMBERDUREN	159	153	162	156
2. ROTO	184	180	187	183
3. KERTOSUKO	196	194	199	197
4. TAMBELANG	248	237	252	240
5. KRUCIL	240	246	244	250
6. BERMI	177	177	180	180
7. KALIANAN	191	190	194	193
8. WATUPANJANG	106	102	107	104
9. GUYANGAN	79	75	80	77
10. BETEK	243	242	247	245
11. KROBONGAN	134	130	136	132
12. SENENG	142	148	144	150
13. PANDANLARAS	69	69	70	70
14. PLAOSAN	113	118	115	120
Jumlah	2284	2263	2318	2297

Sumber Data : Registrasi

Lanjutan Tabel III.4

Desa	40 - 44		45 - 49	
	L	P	L	P
1. SUMBERDUREN	135	130	108	104
2. ROTO	156	152	124	122
3. KERTOSUKO	165	164	132	131
4. TAMBELANG	210	200	168	160
5. KRUCIL	203	208	162	166
6. BERMI	150	150	120	120
7. KALIANAN	161	161	129	129
8. WATUPANJANG	89	87	72	69
9. GUYANGAN	67	64	54	51
10. BETEK	206	204	164	163
11. KROBONGAN	113	110	91	88
12. SENENG	120	125	96	100
13. PANDANLARAS	58	58	47	47
14. PLAOSAN	96	100	77	80
Jumlah	1930	1913	1543	1529

Sumber Data : Registrasi

Lanjutan Tabel III.4

Desa	50 - 54		55 - 59	
	L	P	L	P
1. SUMBERDUREN	84	81	65	63
2. ROTO	97	95	75	74
3. KERTOSUKO	104	103	80	79
4. TAMBELANG	131	125	101	97
5. KRUCIL	127	130	98	101
6. BERMI	94	94	72	72
7. KALIANAN	101	101	78	78
8. WATUPANJANG	56	54	43	42
9. GUYANGAN	42	40	32	31
10. BETEK	129	128	99	99
11. KROBONGAN	71	69	55	53
12. SENENG	75	78	58	60
13. PANDANLARAS	37	37	28	28
14. PLAOSAN	60	62	46	48
Jumlah	1208	1198	933	924

Sumber Data : Registrasi



Lanjutan Tabel III.4

Desa	60 - 64		65 - 69	
	L	P	L	P
1. SUMBERDUREN	64	62	41	39
2. ROTO	74	72	47	46
3. KERTOSUKO	79	78	50	50
4. TAMBELANG	100	95	63	60
5. KRUCIL	96	99	61	63
6. BERMI	71	71	45	45
7. KALIANAN	77	76	49	49
8. WATUPANJANG	42	41	27	26
9. GUYANGAN	32	30	20	19
10. BETEK	98	97	62	62
11. KROBONGAN	54	52	34	33
12. SENENG	57	59	36	38
13. PANDANLARAS	28	28	18	18
14. PLAOSAN	45	47	29	30
Jumlah	916	908	583	578

Sumber Data : Registrasi

Lanjutan Tabel III.4

Desa	70 - 74		75 +	
	L	P	L	P
1. SUMBERDUREN	30	29	40	38
2. ROTO	35	34	46	45
3. KERTOSUKO	37	37	49	49
4. TAMBELANG	47	45	62	59
5. KRUCIL	46	47	60	62
6. BERMI	34	34	44	44
7. KALIANAN	36	36	48	48
8. WATUPANJANG	20	20	26	26
9. GUYANGAN	15	14	20	19
10. BETEK	46	46	61	60
11. KROBONGAN	26	25	34	33
12. SENENG	27	28	36	37
13. PANDANLARAS	13	13	17	17
14. PLAOSAN	22	22	28	29
Jumlah	435	431	571	566

Sumber Data : Registrasi

Lanjutan Tabel III.4

Desa	JUMLAH		Jumlah
	L	P	
1. SUMBERDUREN	1.872	1.804	3.676
2. ROTO	2.165	2.115	4.280
3. KERTOSUKO	2.301	2.285	4.586
4. TAMBELANG	2.915	2.783	5.698
5. KRUCIL	2.826	2.893	5.719
6. BERMI	2.086	2.086	4.172
7. KALIANAN	2.246	2.237	4.483
8. WATUPANJANG	1.244	1.204	2.448
9. GUYANGAN	932	886	1.818
10. BETEK	2.860	2.840	5.700
11. KROBONGAN	1.576	1.531	3.107
12. SENENG	1.671	1.739	3.410
13. PANDANLARAS	812	811	1.623
14. PLAOSAN	1.332	1.386	2.718
Jumlah	26.838	26.600	53.438

Sumber Data : Registrasi

## III.5. Penduduk Menurut Mata Pencapaian

Desa	Mata pencapaian					
	TNI	PNS	Petani	Buruh Tani	Pedagang	Buruh Industri
1. SUMBERDUREN	-	5	2260	233	27	-
2. ROTO	-	7	2652	208	52	-
3. KERTOSUKO	-	8	2327	127	99	-
4. TAMBELANG	-	9	3811	191	111	-
5. KRUCIL	5	120	2691	310	118	-
6. BERMI	7	29	2253	169	141	-
7. KALIANAN	-	6	2711	269	96	-
8. WATUPANJANG	-	4	2097	61	129	-
9. GUYANGAN	-	2	1244	128	112	-
10. BETEK	1	32	2999	284	117	78
11. KROBONGAN	-	15	1741	169	67	-
12. SENENG	-	9	2066	63	39	-
13. PANDANLARAS	-	6	1063	152	22	-
14. PLAOSAN	-	5	1771	181	31	-
Jumlah	13	257	31686	2545	1161	78

Sumber Data : Registrasi

Lanjutan Tabel III.5

Desa	Mata pencaharian						Jumlah
	Usaha Ind. RT	Jasa Angkuta n	Jasa	Pensiun an	Buruh Bangn	Lainnya	
1. SUMBERDUREN	1	-	2	3	33	200	2.764
2. ROTO	1	-	3	6	10	710	3.649
3. KERTOSUKO	1	16	4	6	3	916	3.507
4. TAMBELANG	1	6	8	27	20	42	4.226
5. KRUCIL	2	38	6	41	5	709	4.045
6. BERMI	3	27	9	20	2	600	3.260
7. KALIANAN	3	-	2	5	3	183	3.278
8. WATUPANJANG	1	-	2	5	2	330	2.631
9. GUYANGAN	-	-	2	5	2	32	1.527
10. BETEK	5	20	2	5	3	425	3.971
11. KROBONGAN	2	1	4	3	4	355	2.361
12. SENENG	6	2	3	2	2	324	2.516
13. PANDANLARAS	1	-	7	6	1	69	1.327
14. PLAOSAN	1	-	2	3	1	166	2.161
Jumlah	28	110	56	137	91	5061	41223

Sumber Data : Registrasi

## III.6. Penduduk Menurut Pendidikan Yang Ditamatkan

Desa	Tidak Sekolah	Tidak Tamat SD	Tamat SD
1. SUMBERDUREN	307	312	433
2. ROTO	412	222	596
3. KERTOSUKO	361	455	622
4. TAMBELANG	483	213	1338
5. KRUCIL	171	180	483
6. BERMI	140	311	872
7. KALIANAN	500	227	440
8. WATUPANJANG	211	347	513
9. GUYANGAN	199	321	336
10. BETEK	602	543	1112
11. KROBONGAN	413	261	469
12. SENENG	251	410	1044
13. PANDANLARAS	86	100	322
14. PLAOSAN	105	317	429
Jumlah	4241	4219	9009

Sumber Data : Registrasi

Lanjutan Tabel III.6

Desa	Tamat SMP	Tamat SMTA	Tamat Akademi/PT
1. SUMBERDUREN	33	27	4
2. ROTO	43	25	8
3. KERTOSUKO	89	47	10
4. TAMBELANG	70	49	9
5. KRUCIL	255	201	42
6. BERMI	182	124	45
7. KALIANAN	104	35	8
8. WATUPANJANG	72	27	9
9. GUYANGAN	42	29	5
10. BETEK	83	83	7
11. KROBONGAN	51	22	5
12. SENENG	68	44	8
13. PANDANLARAS	42	18	11
14. PLAOSAN	47	16	10
Jumlah	1181	747	181

Sumber Data : Registrasi

# Bab IV Sosial





**IV. SOSIAL**

## IV.1. Banyaknya TK, Guru dan Murid

---

Desa	Lembaga	Guru	Murid
1. SUMBERDUREN	-	-	-
2. ROTO	-	-	-
3. KERTOSUKO	3	7	55
4. TAMBELANG	-	-	-
5. KRUCIL	1	3	37
6. BERMI	2	6	55
7. KALIANAN	1	3	33
8. WATUPANJANG	-	-	-
9. GUYANGAN	-	-	-
10. BETEK	-	-	-
11. KROBONGAN	2	7	49
12. SENENG	2	6	32
13. PANDANLARAS	-	-	-
14. PLAOSAN	-	-	-
Jumlah	11	32	261

---

Sumber data : DIKNAS Kecamatan

## IV.2. Banyaknya SD, Guru dan Murid Menurut Status

Desa	Lembaga		Guru	Murid
	N	S		
1. SUMBERDUREN	2	-	7	156
2. ROTO	2	-	13	250
3. KERTOSUKO	3	1	37	593
4. TAMBELANG	3	-	26	415
5. KRUCIL	3	-	41	667
6. BERMI	2	-	32	435
7. KALIANAN	3	-	26	324
8. WATUPANJANG	1	-	9	75
9. GUYANGAN	1	-	12	109
10. BETEK	5	-	53	749
11. KROBONGAN	2	-	17	253
12. SENENG	3	-	23	212
13. PANDANLARAS	1	-	9	131
14. PLAOSAN	3	-	25	299
Jumlah	34	1	330	4668

Sumber data : DIKNAS Kecamatan

## IV.3. Banyaknya SLTP, Guru dan Murid Menurut Status

Desa	Lembaga		Guru	Murid
	N	S		
1. SUMBERDUREN	-	-	-	-
2. ROTO	-	-	-	-
3. KERTOSUKO	1	-	11	127
4. TAMBELANG	-	-	-	-
5. KRUCIL	1	-	23	235
6. BERMI	-	-	-	-
7. KALIANAN	1	-	3	28
8. WATUPANJANG	1	-	3	27
9. GUYANGAN	-	-	-	-
10. BETEK	1	-	3	6
11. KROBONGAN	-	-	-	-
12. SENENG	-	-	-	-
13. PANDANLARAS	1	-	3	25
14. PLAOSAN	-	-	-	-
Jumlah	6	0	46	448

Sumber data : Sekolah Ybs

\*) SMP Terbuka

## IV.4. Banyaknya SLTA, Guru dan Murid Menurut Status

Desa	Lembaga		Guru	Murid
	N	S		
1. SUMBERDUREN	-	-	-	-
2. ROTO	-	-	-	-
3. KERTOSUKO	-	-	-	-
4. TAMBELANG	-	-	-	-
5. KRUCIL	1	-	11	125
6. BERMI	-	-	-	-
7. KALIANAN	-	-	-	-
8. WATUPANJANG	-	-	-	-
9. GUYANGAN	-	-	-	-
10. BETEK	-	-	-	-
11. KROBONGAN	-	-	-	-
12. SENENG	-	-	-	-
13. PANDANLARAS	-	-	-	-
14. PLAOSAN	-	-	-	-
Jumlah	1	0	11	125

Sumber data : Sekolah Ybs

## IV.5. Banyaknya Raudlatul Atfal (RA), Guru dan Murid

---

Desa	Lembaga	Guru	Murid
1. SUMBERDUREN	1	4	42
2. ROTO	1	4	34
3. KERTOSUKO	2	6	83
4. TAMBELANG	2	6	79
5. KRUCIL	2	6	60
6. BERMI	2	4	52
7. KALIANAN	3	4	41
8. WATUPANJANG	1	4	64
9. GUYANGAN	1	4	82
10. BETEK	1	4	37
11. KROBONGAN	1	4	33
12. SENENG	2	2	84
13. PANDANLARAS	1	4	25
14. PLAOSAN	1	4	36
Jumlah	21	60	752

---

## IV.6. Banyaknya Madrasah Ibtida'iyah (MI), Guru dan Murid

Desa	MI		Guru	Murid
	N	S		
1. SUMBERDUREN	-	2	24	366
2. ROTO	-	3	24	341
3. KERTOSUKO	-	1	10	195
4. TAMBELANG	-	3	35	247
5. KRUCIL	-	1	10	73
6. BERMI	-	1	9	55
7. KALIANAN	-	4	42	379
8. WATUPANJANG	-	4	34	411
9. GUYANGAN	-	1	12	95
10. BETEK	-	1	9	91
11. KROBONGAN	-	3	35	247
12. SENENG	-	4	32	279
13. PANDANLARAS	-	1	9	88
14. PLAOSAN	-	1	4	69
Jumlah	-	30	289	2936

Sumber data : PPAI Kec.

## IV.7. Banyaknya Madrasah Tsanawiyah (MTs), Guru dan Murid

Desa	MTs		Guru	Murid
	N	S		
1. SUMBERDUREN	-	-	-	-
2. ROTO	-	-	-	-
3. KERTOSUKO	-	-	-	-
4. TAMBELANG	-	1	13	84
5. KRUCIL	-	1	12	70
6. BERMI	-	-	-	-
7. KALIANAN	-	1	10	55
8. WATUPANJANG	-	-	-	-
9. GUYANGAN	-	-	-	-
10. BETEK	-	-	-	-
11. KROBONGAN	-	-	-	-
12. SENENG	-	1	8	77
13. PANDANLARAS	-	-	-	-
14. PLAOSAN	-	-	-	-
Jumlah	0	4	43	286

Sumber data : Koordinator MTs Kec.

## IV.8. Banyaknya Madrasah Aliyah (MA), Guru dan Murid

Desa	MA		Guru	Murid
	N	S		
1. SUMBERDUREN	-	-	-	-
2. ROTO	-	-	-	-
3. KERTOSUKO	-	-	-	-
4. TAMBELANG	-	1	9	52
5. KRUCIL	-	1	11	67
6. BERMI	-	1	13	51
7. KALIANAN	-	-	-	-
8. WATUPANJANG	-	-	-	-
9. GUYANGAN	-	-	-	-
10. BETEK	-	-	-	-
11. KROBONGAN	-	-	-	-
12. SENENG	-	-	-	-
13. PANDANLARAS	-	-	-	-
14. PLAOSAN	-	-	-	-
Jumlah	-	3	33	170

Sumber data : Sekolah Ybs



## IV.9. Banyaknya Ponpes, Ustadz dan Santri

---

Desa	Ponpes	Ustadz	Santri
1. SUMBERDUREN	1	5	50
2. ROTO	1	6	32
3. KERTOSUKO	-	-	-
4. TAMBELANG	-	-	-
5. KRUCIL	1	4	25
6. BERMI	-	-	-
7. KALIANAN	-	-	-
8. WATUPANJANG	-	-	-
9. GUYANGAN	1	5	30
10. BETEK	2	6	42
11. KROBONGAN	-	-	-
12. SENENG	1	10	91
13. PANDANLARAS	-	-	-
14. PLAOSAN	-	-	-
Jumlah	7	36	270

---

Sumber data : Sekolah Ybs

## IV.10. Fasilitas Kesehatan Per Desa

Desa	Rumah Sakit	Puskesmas	Puskesmas Pembantu	Polindes
1. SUMBERDUREN	-	-	1	-
2. ROTO	-	-	-	1
3. KERTOSUKO	-	-	1	-
4. TAMBELANG	-	-	-	1
5. KRUCIL	-	1	-	-
6. BERMI	-	-	-	1
7. KALIANAN	-	-	1	-
8. WATUPANJANG	-	-	-	1
9. GUYANGAN	-	-	-	1
10. BETEK	-	-	-	1
11. KROBONGAN	-	-	1	-
12. SENENG	-	-	-	1
13. PANDANLARAS	-	-	-	1
14. PLAOSAN	-	-	-	1
Jumlah	-	1	4	9

Sumber data : Puskesmas

Lanjutan Tabel : IV.10

---

Desa	Praktek Dokter	Pok.Bang	POS KB
1. SUMBERDUREN	-	4	1
2. ROTO	-	4	1
3. KERTOSUKO	-	2	1
4. TAMBELANG	-	4	1
5. KRUCIL	1	4	1
6. BERMI	-	3	2
7. KALIANAN	-	3	1
8. WATUPANJANG	-	4	1
9. GUYANGAN	-	3	1
10. BETEK	-	5	1
11. KROBONGAN	-	3	1
12. SENENG	-	3	1
13. PANDANLARAS	-	2	1
14. PLAOSAN	-	2	1
Jumlah	1	46	15

---

Sumber data : Puskesmas

## IV.11. Banyaknya Tenaga Medis per desa

Desa	Dokter	Perawat	Mantri Kesehatan
1. SUMBERDUREN	-	1	-
2. ROTO	-	-	-
3. KERTOSUKO	-	-	-
4. TAMBELANG	-	-	-
5. KRUCIL	1	2	-
6. BERMI	-	1	-
7. KALIANAN	-	1	-
8. WATUPANJANG	-	-	-
9. GUYANGAN	-	1	-
10. BETEK	-	-	-
11. KROBONGAN	-	-	-
12. SENENG	-	1	-
13. PANDANLARAS	-	-	-
14. PLAOSAN	-	1	-
Jumlah	1	8	0

Sumber data : Puskesmas

Lanjutan tabel IV.11

Desa	Bidan	Bidan Desa	Dukun Bayi
1. SUMBERDUREN	-	1	2
2. ROTO	-	1	6
3. KERTOSUKO	-	-	3
4. TAMBELANG	-	1	4
5. KRUCIL	1	-	3
6. BERMI	-	1	1
7. KALIANAN	-	1	3
8. WATUPANJANG	-	1	2
9. GUYANGAN	-	-	1
10. BETEK	-	1	3
11. KROBONGAN	-	1	2
12. SENENG	-	1	3
13. PANDANLARAS	-	1	3
14. PLAOSAN	-	-	2
Jumlah	1	10	38

Sumber data : Puskesmas

## IV.12. Banyaknya Pasien yang berobat ke Puskesmas per bulan

Bulan	Askes	Umum		Jumlah
		Bayar	Tidak Bayar	
Januari	106	878	592	1576
Pebruari	111	810	633	1554
Maret	122	844	649	1615
April	128	919	667	1714
Mei	109	913	607	1629
Juni	121	939	595	1655
Juli	101	973	572	1646
Agustus	141	923	590	1654
September	85	797	529	1411
Oktober	123	897	617	1637
Nopember	111	1047	557	1715
Desember	130	758	594	1482
Jumlah	1388	10698	7202	19288

## IV.13. Banyaknya Pasien yang berobat ke Puskesmas menurut jenis penyakit

Bulan	Jenis Penyakit		
	Konjungtivitis	Gigi	Diare
Januari	-	52	105
Pebruari	47	48	129
Maret	57	-	116
April	46	-	192
Mei	-	67	154
Juni	41	60	147
Juli	48	52	105
Agustus	59	-	120
September	46	-	199
Oktober	-	67	160
Nopember	48	60	148
Desember	68	-	127
Jumlah	460	406	1702

Lanjutan tabel IV.13

Bulan	Jenis Penyakit		
	Peny. Otot & Jaringan Ikat	Infeksi Kulit	Tek. Darah Tinggi
Januari	91	69	71
Pebruari	104	61	89
Maret	124	82	72
April	209	83	65
Mei	144	85	64
Juni	185	87	69
Juli	92	69	81
Agustus	154	92	72
September	213	83	66
Oktober	149	105	65
Nopember	185	87	76
Desember	154	92	72
Jumlah	1804	995	862



Lanjutan tabel IV.13

Bulan	Jenis Penyakit		Jumlah
	Gastringitis	Lainya	
Januari	107	1.081	1.576
Pebruari	172	904	1.554
Maret	102	1.062	1.615
April	152	967	1.714
Mei	130	985	1.629
Juni	104	962	1.655
Juli	112	1.087	1.646
Agustus	112	1.045	1.654
September	152	652	1.411
Oktober	130	961	1.637
Nopember	104	1.007	1.715
Desember	117	852	1.482
Jumlah	1.494	11.565	19.288

Sumber data : Puskesmas

## IV.14. Pencapaian Peserta KB Aktif Menurut Jenis Kontrasepsi

Desa	PUS	Jenis Kontrasepsi		
		IUD	MOW	MOP
1. SUMBERDUREN	769	12	55	38
2. ROTO	870	31	60	35
3. KERTOSUKO	1016	55	71	24
4. TAMBELANG	1132	112	72	30
5. KRUCIL	1100	99	135	31
6. BERMI	947	103	134	21
7. KALIANAN	960	47	26	8
8. WATUPANJANG	585	12	19	2
9. GUYANGAN	431	3	26	8
10. BETEK	1154	11	223	4
11. KROBONGAN	597	5	34	11
12. SENENG	801	2	74	10
13. PANDANLARAS	374	6	12	44
14. PLAOSAN	521	8	3	11
Jumlah	11257	506	944	277

Sumber data : PLKB Kecamatan

Lanjutan Tabel IV.14

Desa	Jenis Kontrasepsi		
	IMPLAN	SUNTIK	PIL
1. SUMBERDUREN	109	198	147
2. ROTO	149	265	190
3. KERTOSUKO	205	264	186
4. TAMBELANG	191	178	275
5. KRUCIL	124	137	174
6. BERMI	101	152	136
7. KALIANAN	88	279	267
8. WATUPANJANG	73	140	139
9. GUYANGAN	65	89	89
10. BETEK	121	210	223
11. KROBONGAN	66	138	123
12. SENENG	149	208	210
13. PANDANLARAS	56	75	69
14. PLAOSAN	74	128	114
Jumlah	1571	2461	2342

Sumber data : PLKB Kecamatan

Lanjutan Tabel IV.14

Desa	Jenis Kontrasepsi	JUMLAH	%
	KONDOM		
1. SUMBERDUREN	8	567	73,73
2. ROTO	3	733	84,25
3. KERTOSUKO	19	824	81,10
4. TAMBELANG	16	874	77,21
5. KRUCIL	4	704	64,00
6. BERMI	1	648	68,43
7. KALIANAN	8	723	75,31
8. WATUPANJANG	2	387	66,15
9. GUYANGAN	-	280	64,97
10. BETEK	-	792	68,63
11. KROBONGAN	4	381	63,82
12. SENENG	-	653	81,52
13. PANDANLARAS	2	264	70,59
14. PLAOSAN	4	342	65,64
Jumlah	71	8172	72,59

Sumber data : PLKB Kecamatan

## IV.15. Banyak Peserta Keluarga Berencana Baru per Desa

Desa	Perkiraan Peminat	Pencapaian Jenis Kontrasepsi		
		IUD	MOW	MOP
1. SUMBERDUREN	96	-	1	7
2. ROTO	78	-	-	1
3. KERTOSUKO	116	-	-	3
4. TAMBELANG	64	2	-	-
5. KRUCIL	130	-	3	-
6. BERMI	104	2	1	-
7. KALIANAN	46	-	-	-
8. WATUPANJANG	77	-	-	-
9. GUYANGAN	60	-	-	-
10. BETEK	160	-	3	1
11. KROBONGAN	86	-	-	-
12. SENENG	79	-	-	-
13. PANDANLARAS	77	-	-	-
14. PLAOSAN	105	-	-	-
Jumlah	1278	4	8	12

Sumber data : PLKB Kecamatan

Lanjutan tabel IV.15

Desa	Pencapaian Jenis Kontrasepsi		
	IMPLAN	SUNTIK	PIL
1. SUMBERDUREN	23	79	47
2. ROTO	18	66	70
3. KERTOSUKO	16	57	52
4. TAMBELANG	2	3	47
5. KRUCIL	13	9	41
6. BERMI	15	18	17
7. KALIANAN	13	42	44
8. WATUPANJANG	7	42	25
9. GUYANGAN	7	20	21
10. BETEK	19	4	57
11. KROBONGAN	8	38	33
12. SENENG	11	56	39
13. PANDANLARAS	4	27	23
14. PLAOSAN	6	32	21
Jumlah	162	493	537

Sumber data : PLKB Kecamatan

Lanjutan tabel IV.15

Desa	Pencapaian Jenis Kontrasepsi		%
	KONDOM	JUMLAH	
1. SUMBERDUREN	8	165	171,88
2. ROTO	3	158	202,56
3. KERTOSUKO	17	145	125,00
4. TAMBELANG	16	70	109,38
5. KRUCIL	1	67	51,54
6. BERMI	1	54	51,92
7. KALIANAN	8	107	232,61
8. WATUPANJANG	2	76	98,70
9. GUYANGAN	-	48	80,00
10. BETEK	-	84	52,50
11. KROBONGAN	4	83	96,51
12. SENENG	-	106	134,18
13. PANDANLARAS	2	56	72,73
14. PLAOSAN	4	63	60,00
Jumlah	66	1282	100,31

Sumber data : PLKB Kecamatan

## IV.16. Banyaknya Keluarga menurut Tahap Kesejahteraan per desa

Desa	Pra KS	KS I	KS II	KS III	KS III Plus
1. SUMBERDUREN	338	356	120	35	2
2. ROTO	508	282	170	67	-
3. KERTOSUKO	705	372	92	39	-
4. TAMBELANG	671	329	297	127	-
5. KRUCIL	552	419	289	81	12
6. BERMI	498	373	187	58	8
7. KALIANAN	402	331	278	47	-
8. WATUPANJANG	408	129	63	10	2
9. GUYANGAN	351	82	24	4	-
10. BETEK	884	188	207	68	4
11. KROBONGAN	305	237	109	12	3
12. SENENG	481	247	152	50	-
13. PANDANLARAS	356	116	25	3	2
14. PLAOSAN	455	209	91	3	-
Jumlah	6914	3670	2104	604	33

Sumber data : PLKB Kecamatan



## IV.17. Kejadian Nikah, Talak, Rujuk, dan Cerai Per Desa

Desa	Banyaknya Kejadian			
	Nikah	Talak	Rujuk	Cerai
1. SUMBERDUREN	24	-	-	-
2. ROTO	34	-	-	-
3. KERTOSUKO	26	1	-	-
4. TAMBELANG	46	-	-	2
5. KRUCIL	43	5	-	3
6. BERMI	19	2	-	1
7. KALIANAN	26	-	-	1
8. WATUPANJANG	9	2	-	1
9. GUYANGAN	12	2	-	-
10. BETEK	41	5	-	3
11. KROBONGAN	30	3	-	-
12. SENENG	28	1	-	-
13. PANDANLARAS	28	-	-	1
14. PLAOSAN	4	-	-	-
Jumlah	370	21	-	12

Sumber data : KUA

## IV.18. Penduduk Menurut Agama Yang Dianut Per Desa

Desa	Agama					Jumlah
	Islam	K. Katolik	K. Protestan	Hindu	Budha	
1. SUMBERDUREN	3.676	-	-	-	-	3.676
2. ROTO	4.280	-	-	-	-	4.280
3. KERTOSUKO	4.586	-	-	-	-	4.586
4. TAMBELANG	5.685	13	-	-	-	5.698
5. KRUCIL	5.675	10	34	-	-	5.719
6. BERMI	4.156	2	14	-	-	4.172
7. KALIANAN	4.483	-	-	-	-	4.483
8. WATUPANJANG	2.440	-	8	-	-	2.448
9. GUYANGAN	1.818	-	-	-	-	1.818
10. BETEK	5.695	5	-	-	-	5.700
11. KROBONGAN	3.107	-	-	-	-	3.107
12. SENENG	3.410	-	-	-	-	3.410
13. PANDANLARAS	1.623	-	-	-	-	1.623
14. PLAOSAN	2.718	-	-	-	-	2.718
Jumlah	53.352	30	56	0	0	53.438

Sumber data : KUA

## IV.19. Banyaknya Tempat Ibadah Menurut Jenis Per Desa

Desa	Masjid	Langgar	Gereja	Pura
1. SUMBERDUREN	5	44	-	-
2. ROTO	5	37	-	-
3. KERTOSUKO	8	46	-	-
4. TAMBELANG	9	110	-	-
5. KRUCIL	6	63	-	-
6. BERMI	6	56	-	-
7. KALIANAN	8	45	-	-
8. WATUPANJANG	4	33	-	-
9. GUYANGAN	6	11	-	-
10. BETEK	7	36	-	-
11. KROBONGAN	4	27	-	-
12. SENENG	6	20	-	-
13. PANDANLARAS	4	23	-	-
14. PLAOSAN	6	29	-	-
Jumlah	84	580	0	0

Sumber data : KUA

## IV.20. Banyaknya Jama'ah Haji Tahun 2009


---

Desa	Laki-laki	Perempuan	Jumlah
1. SUMBERDUREN	-	-	-
2. ROTO	-	1	1
3. KERTOSUKO	1	1	2
4. TAMBELANG	-	-	-
5. KRUCIL	1	-	1
6. BERMI	-	-	-
7. KALIANAN	1	-	1
8. WATUPANJANG	1	1	2
9. GUYANGAN	-	-	-
10. BETEK	3	1	4
11. KROBONGAN	-	1	1
12. SENENG	-	-	-
13. PANDANLARAS	1	1	2
14. PLAOSAN	-	-	-
Jumlah	8	6	14

---

Sumber data : KUA

# Bab V Pertanian



## V. PERTANIAN

### V.1. Luas Tanam, Panen dan Produksi Tanaman Padi

Desa	Luas (Ha)		Produksi (Ton)	Rata-rata Produksi
	Tanam	Panen		
1. SUMBERDUREN	147	147	545	3,71
2. ROTO	205	205	728	3,55
3. KERTOSUKO	152	152	558	3,67
4. TAMBELANG	241	241	428	1,78
5. KRUCIL	205	205	925	4,51
6. BERMI	188	188	917	4,88
7. KALIANAN	253	253	1192	4,71
8. WATUPANJANG	80	80	378	4,73
9. GUYANGAN	100	100	370	3,70
10. BETEK	101	101	374	3,70
11. KROBONGAN	148	148	712	4,81
12. SENENG	125	125	600	4,80
13. PANDANLARAS	188	188	855	4,55
14. PLAOSAN	115	115	418	3,63
Jumlah	2248	2248	9000	4,00

Sumber data : Mantri Pertanian Kecamatan

## V.2. Luas Tanam, Panen dan Produksi Tanaman Jagung

Desa	Luas (Ha)		Produksi (Ton)	Rata-rata Produksi
	Tanam	Panen		
1. SUMBERDUREN	860	860	2683	3,12
2. ROTO	922	922	2849	3,09
3. KERTOSUKO	1259	1259	4041	3,21
4. TAMBELANG	627	627	1881	3,00
5. KRUCIL	632	632	1213	1,92
6. BERMI	411	411	1200	2,92
7. KALIANAN	566	566	1756	3,10
8. WATUPANJANG	524	524	1572	3,00
9. GUYANGAN	500	500	1455	2,91
10. BETEK	1512	1512	4717	3,12
11. KROBONGAN	833	833	2582	3,10
12. SENENG	798	798	2434	3,05
13. PANDANLARAS	351	351	1116	3,18
14. PLAOSAN	667	667	2081	3,12
Jumlah	10462	10462	31580	3,02

Sumber data : Mantri Pertanian Kecamatan

## V.3. Luas Tanam, Panen dan Produksi Tanaman Kacang Tanah

Desa	Luas (Ha)		Produksi (Ton)	Rata-rata Produksi
	Tanam	Panen		
1. SUMBERDUREN	-	-	-	-
2. ROTO	-	-	-	-
3. KERTOSUKO	4,5	4,5	12	2,67
4. TAMBELANG	3	3	8	2,67
5. KRUCIL	4	4	11	2,75
6. BERMI	-	-	-	-
7. KALIANAN	-	-	-	-
8. WATUPANJANG	-	-	-	-
9. GUYANGAN	2,1	3,1	6	1,94
10. BETEK	-	-	-	-
11. KROBONGAN	6,3	6,3	18	2,86
12. SENENG	4,5	4,5	13	14,15
13. PANDANLARAS	-	-	-	-
14. PLAOSAN	4,5	5,5	12	2,18
Jumlah	28,9	30,9	80	2,59

Sumber data : Mantri Pertanian Kecamatan



## V.4. Luas Tanam, Panen dan Produksi Tanaman Ubi Kayu

Desa	Luas (Ha)		Produksi (Ton)	Rata-rata Produksi
	Tanam	Panen		
1. SUMBERDUREN	3	3	421	140,33
2. ROTO	8	8	1130	141,25
3. KERTOSUKO	12	12	1805	150,42
4. TAMBELANG	2,5	2,5	376	150,40
5. KRUCIL	8	8	1193	149,13
6. BERMI	-	-	-	-
7. KALIANAN	-	-	-	-
8. WATUPANJANG	11	11	1627	147,91
9. GUYANGAN	2	2	298	149,00
10. BETEK	35	35	5436	155,31
11. KROBONGAN	15	15	2402	160,13
12. SENENG	-	-	-	-
13. PANDANLARAS	-	-	-	-
14. PLAOSAN	-	-	-	-
Jumlah	96,5	96,5	14688	152,21

Sumber data : Mantri Pertanian Kecamatan

## V.5. Luas Tanam dan Produksi Tanaman Perkebunan

Desa	TEBU		KELAPA	
	Luas (Ha)	Produksi (Kw)	Luas (Ha)	Produksi (Kw)
1. SUMBERDUREN	-	-	7	4700
2. ROTO	-	-	5	3200
3. KERTOSUKO	-	-	4	4250
4. TAMBELANG	-	-	7	1050
5. KRUCIL	-	-	7	4600
6. BERMI	-	-	-	-
7. KALIANAN	-	-	-	-
8. WATUPANJANG	-	-	2	1500
9. GUYANGAN	-	-	2	1500
10. BETEK	-	-	11	8950
11. KROBONGAN	-	-	11	6500
12. SENENG	-	-	8	6700
13. PANDANLARAS	-	-	10	9000
14. PLAOSAN	-	-	10	9000
Jumlah	0	0	84	60950

Sumber data : Mantri Pertanian Kecamatan

## V.6. Banyaknya Ternak Besar Per Desa

Desa	Sapi		Kuda
	Perah	Potong	
1. SUMBERDUREN	27	600	-
2. ROTO	23	486	-
3. KERTOSUKO	69	911	-
4. TAMBELANG	1096	663	-
5. KRUCIL	1162	583	-
6. BERMI	1241	480	-
7. KALIANAN	395	736	-
8. WATUPANJANG	47	542	-
9. GUYANGAN	37	534	-
10. BETEK	6	818	-
11. KROBONGAN	4	537	-
12. SENENG	9	516	-
13. PANDANLARAS	21	592	-
14. PLAOSAN	3	841	-
Jumlah	4140	8839	0

Sumber data : Mantri Peternakan Kecamatan

## V.7. Banyaknya Ternak Kecil Per Desa

---

Desa	Kambing	Domba	Babi
1. SUMBERDUREN	93	261	-
2. ROTO	103	240	-
3. KERTOSUKO	194	293	-
4. TAMBELANG	154	356	-
5. KRUCIL	95	181	-
6. BERMI	110	346	-
7. KALIANAN	81	263	-
8. WATUPANJANG	109	171	-
9. GUYANGAN	77	171	-
10. BETEK	209	198	-
11. KROBONGAN	162	271	-
12. SENENG	84	190	-
13. PANDANLARAS	68	135	-
14. PLAOSAN	72	142	-
Jumlah	1611	3218	-

---


Sumber data : Mantri Peternakan Kecamatan

## V.8. Banyaknya Ternak Unggas Per Desa

Desa	Ayam		Itik
	RAS	Buras	
1. SUMBERDUREN	-	2966	99
2. ROTO	-	2978	211
3. KERTOSUKO	-	2277	125
4. TAMBELANG	-	4465	270
5. KRUCIL	-	4226	511
6. BERMI	-	6102	624
7. KALIANAN	-	3566	321
8. WATUPANJANG	-	2678	112
9. GUYANGAN	-	2110	237
10. BETEK	-	1567	115
11. KROBONGAN	-	2414	102
12. SENENG	-	2337	311
13. PANDANLARAS	-	1876	149
14. PLAOSAN	-	3396	77
Jumlah	-	42958	3264

Sumber data : Mantri Peternakan Kecamatan

# Bab VI Perdagangan



## VI. PERDAGANGAN

### VI.1. Fasilitas Perdagangan per Desa

Desa	Pasar Umum	Toko	Warung
1. SUMBERDUREN	-	22	5
2. ROTO	-	20	7
3. KERTOSUKO	1	40	23
4. TAMBELANG	-	19	5
5. KRUCIL	1	111	39
6. BERMI	-	40	18
7. KALIANAN	-	24	5
8. WATUPANJANG	-	19	4
9. GUYANGAN	-	9	3
10. BETEK	-	30	4
11. KROBONGAN	-	28	5
12. SENENG	-	24	6
13. PANDANLARAS	-	13	2
14. PLAOSAN	-	12	2
Jumlah	2	411	128

Sumber Data : Monografi Desa


## VI.2 Fasilitas Keuangan per Desa

Desa	KUD	Koperasi Lainya	Bank Desa/Lai nnya	BRI	BPR
1. SUMBERDUREN	-	-	-	-	-
2. ROTO	-	-	-	-	-
3. KERTOSUKO	-	1	1	-	-
4. TAMBELANG	-	-	-	-	-
5. KRUCIL	1	1	1	1	-
6. BERMI	-	-	-	-	-
7. KALIANAN	-	-	-	-	-
8. WATUPANJANG	-	-	-	-	-
9. GUYANGAN	-	-	-	-	-
10. BETEK	-	-	-	-	-
11. KROBONGAN	-	-	-	-	-
12. SENENG	-	-	-	-	-
13. PANDANLARAS	-	-	-	-	-
14. PLAOSAN	-	-	-	-	-
Jumlah	1	2	2	1	0

Sumber Data : Monografi Desa



# Bab VII Perhubungan



## VII. PERHUBUNGAN

### VII.1 Jenis Permukaan Jalan Kec. Krucil per Desa

Desa	Jenis Permukaan Jalan			Jumlah
	Aspal	Batu	Tanah	
1. SUMBERDUREN	2	4	19	25
2. ROTO	3	7	18	28
3. KERTOSUKO	4	1	17	22
4. TAMBELANG	5	1	15	21
5. KRUCIL	9	1	6	16
6. BERMI	4	1	5	10
7. KALIANAN	5	1	15	21
8. WATUPANJANG	5	1	9	15
9. GUYANGAN	2	2	10	14
10. BETEK	8	3	11	22
11. KROBONGAN	3	1	17	21
12. SENENG	5	-	20	25
13. PANDANLARAS	3	2	12	17
14. PLAOSAN	1	-	20	21
Jumlah	59	25	194	278

Sumber Data : PUD

## VII.2. Banyaknya Alat Komunikasi per Desa

Desa	TV	RADIO	WARTEL	TELPON	
				UMUM	Pelanggan
1. SUMBERDUREN	127	11	-	-	-
2. ROTO	115	8	-	-	-
3. KERTOSUKO	127	7	-	-	-
4. TAMBELANG	120	20	-	-	3
5. KRUCIL	303	25	-	-	63
6. BERMI	408	18	-	-	33
7. KALIANAN	60	10	-	-	-
8. WATUPANJANG	151	10	-	-	-
9. GUYANGAN	80	21	-	-	-
10. BETEK	218	16	-	-	-
11. KROBONGAN	63	27	-	-	-
12. SENENG	47	40	-	-	-
13. PANDANLARAS	42	61	-	-	-
14. PLAOSAN	48	66	-	-	-
Jumlah	1.909	340	0	0	99

Sumber Data : Monografi Desa

## VII.3. Banyaknya Kendaraan Bermotor per desa

Desa	Sedan/ Station	PICK UP	TRUK	Sepeda Motor
1. SUMBERDUREN	2	2	-	266
2. ROTO	3	5	3	115
3. KERTOSUKO	4	11	11	70
4. TAMBELANG	4	9	4	81
5. KRUCIL	4	12	8	66
6. BERMI	3	5	10	120
7. KALIANAN	2	3	6	93
8. WATUPANJANG	1	2	-	63
9. GUYANGAN	2	2	1	42
10. BETEK	4	9	11	34
11. KROBONGAN	3	8	4	88
12. SENENG	2	3	2	41
13. PANDANLARAS	1	1	-	60
14. PLAOSAN	-	-	-	60
Jumlah	35	72	60	1.199


Sumber Data : Monografi Desa

## VII.4. Banyaknya Kendaraan Tidak Bermotor Per Desa

Desa	Dokar	Becak	Sepeda
1. SUMBERDUREN	-	-	10
2. ROTO	-	-	9
3. KERTOSUKO	-	-	12
4. TAMBELANG	-	-	22
5. KRUCIL	-	-	40
6. BERMI	-	-	45
7. KALIANAN	-	-	18
8. WATUPANJANG	-	-	20
9. GUYANGAN	-	-	6
10. BETEK	-	-	40
11. KROBONGAN	-	-	37
12. SENENG	-	-	18
13. PANDANLARAS	-	-	11
14. PLAOSAN	-	-	12
Jumlah	0	0	300

Sumber Data : Monografi Desa

# Bab VIII Industri



**VIII. INDUSTRI**

## VIII.1. Banyaknya Industri Menurut Klasifikasi per Desa

Desa	Industri		
	Besar	Sedang	Kecil
1. SUMBERDUREN	-	-	4
2. ROTO	-	-	6
3. KERTOSUKO	-	2	7
4. TAMBELANG	-	-	8
5. KRUCIL	-	-	16
6. BERMI	-	-	1
7. KALIANAN	-	-	3
8. WATUPANJANG	-	-	2
9. GUYANGAN	-	-	3
10. BETEK	1	2	5
11. KROBONGAN	-	-	6
12. SENENG	-	-	20
13. PANDANLARAS	-	-	5
14. PLAOSAN	-	-	5
Jumlah	1	4	91

Sumber Data : Monografi Desa

## VIII.2. Banyaknya Industri Kerajinan Rumah Tangga per Desa

Desa	Industri Kerajinan/Anyaman			
	Mebel	Tahu	Tempe	Krupuk
1. SUMBERDUREN	-	-	-	2
2. ROTO	-	-	-	1
3. KERTOSUKO	2	-	-	2
4. TAMBELANG	-	-	-	1
5. KRUCIL	1	-	-	2
6. BERMI	-	-	-	2
7. KALIANAN	-	-	-	2
8. WATUPANJANG	-	-	-	2
9. GUYANGAN	-	-	-	2
10. BETEK	9	-	-	1
11. KROBONGAN	-	-	-	1
12. SENENG	-	-	-	2
13. PANDANLARAS	-	-	-	2
14. PLAOSAN	-	-	-	2
Jumlah	12	-	-	24

Sumber Data : Monografi Desa



Lanjutan Tabel VIII.2

Desa	Industri Kerajinan/Anyaman			
	Genteng	Batu Bata	Keramik	Bambu
1. SUMBERDUREN	-	-	-	5
2. ROTO	-	-	-	4
3. KERTOSUKO	-	-	-	2
4. TAMBELANG	-	-	-	9
5. KRUCIL	-	-	-	10
6. BERMI	-	-	-	10
7. KALIANAN	-	-	-	8
8. WATUPANJANG	-	-	-	12
9. GUYANGAN	-	-	-	16
10. BETEK	-	-	-	6
11. KROBONGAN	-	-	-	5
12. SENENG	-	-	-	5
13. PANDANLARAS	-	-	-	6
14. PLAOSAN	-	-	-	11
Jumlah	-	-	-	109

Sumber Data : Monografi Desa

## VIII.3. Banyaknya Pelanggan Listrik, Air Minum dan Telepon per Desa

Desa	Pelanggan	
	PLN	PDAM
1. SUMBERDUREN	109	264
2. ROTO	90	227
3. KERTOSUKO	110	309
4. TAMBELANG	216	540
5. KRUCIL	869	640
6. BERMI	464	463
7. KALIANAN	185	205
8. WATUPANJANG	61	155
9. GUYANGAN	63	-
10. BETEK	112	294
11. KROBONGAN	98	179
12. SENENG	74	-
13. PANDANLARAS	90	136
14. PLAOSAN	43	337
Jumlah	2584	3749

Sumber Data : Monografi Desa

# Bab IX Lingkungan dan Perumahan



## IX. LINGKUNGAN & PERUMAHAN

### IX.1. Banyaknya Rumah Penduduk Menurut Jenis Dinding

Desa	Jenis Dinding				Jumlah
	Gedung	Semi Permanen	Seng	Bambu	
1. SUMBERDUREN	37	483	-	241	761
2. ROTO	36	597	-	326	959
3. KERTOSUKO	56	709	-	377	1142
4. TAMBELANG	225	692	-	255	1172
5. KRUCIL	226	683	-	294	1203
6. BERMI	138	653	-	212	1003
7. KALIANAN	56	764	-	288	1108
8. WATUPANJANG	24	326	-	226	576
9. GUYANGAN	25	402	-	214	641
10. BETEK	126	320	-	289	735
11. KROBONGAN	67	541	-	409	1017
12. SENENG	26	287	-	277	590
13. PANDANLARAS	19	294	-	264	577
14. PLAOSAN	14	351	-	736	1101
Jumlah	1075	7102	-	4408	12585

Sumber Data : Monografi Kecamatan

## IX.2. Banyaknya Rumah Penduduk Menurut Jenis Lantai

Desa	Jenis Lantai			Jumlah
	Tegel	Semen	Tanah	
1. SUMBERDUREN	37	483	241	761
2. ROTO	34	591	334	959
3. KERTOSUKO	54	705	383	1142
4. TAMBELANG	225	690	257	1172
5. KRUCIL	225	680	298	1203
6. BERMI	137	651	215	1003
7. KALIANAN	53	762	293	1108
8. WATUPANJANG	22	325	229	576
9. GUYANGAN	24	400	217	641
10. BETEK	126	310	299	735
11. KROBONGAN	67	540	410	1017
12. SENENG	24	281	285	590
13. PANDANLARAS	18	290	269	577
14. PLAOSAN	13	346	742	1101
Jumlah	1059	7054	4472	12585

Sumber Data : Monografi Kecamatan

## IX.3. Banyaknya Rumah Penduduk Menurut Jenis Atap

Desa	Jenis Atap				Jumlah
	Genteng	Seng	Bambu	Asbes	
1. SUMBERDUREN	761	-	-	-	761
2. ROTO	959	-	-	-	959
3. KERTOSUKO	1142	-	-	-	1142
4. TAMBELANG	1172	-	-	-	1172
5. KRUCIL	1203	-	-	-	1203
6. BERMI	1003	-	-	-	1003
7. KALIANAN	1108	-	-	-	1108
8. WATUPANJANG	576	-	-	-	576
9. GUYANGAN	641	-	-	-	641
10. BETEK	735	-	-	-	735
11. KROBONGAN	1017	-	-	-	1017
12. SENENG	590	-	-	-	590
13. PANDANLARAS	577	-	-	-	577
14. PLAOSAN	1101	-	-	-	1101
Jumlah	12585	-	-	-	12585

Sumber Data : Monografi Kecamatan

## IX.4. Banyaknya Sumber Air Minum, Mandi dan Cuci Rumah Tangga

Desa	Sumur Gali	Pompa	Pompa Mesin	Lainnya	Jumlah
1. SUMBERDUREN	2	-	-	-	2
2. ROTO	2	-	-	-	2
3. KERTOSUKO	10	-	-	-	10
4. TAMBELANG	5	-	-	-	5
5. KRUCIL	16	-	-	-	16
6. BERMI	50	-	-	-	50
7. KALIANAN	6	-	-	-	6
8. WATUPANJANG	38	-	-	-	38
9. GUYANGAN	6	-	-	-	6
10. BETEK	4	-	-	-	4
11. KROBONGAN	-	-	-	-	0
12. SENENG	-	-	-	-	0
13. PANDANLARAS	-	-	-	-	0
14. PLAOSAN	5	-	-	-	5
Jumlah	144	-	-	-	144

Sumber Data : Monografi Kecamatan

## IX.5. Banyaknya Jamban yang Dipakai Rumah Tangga per Desa

Desa	Jenis Jamban				Jumlah
	Septik	Plengseng	Cemplung Lainnya		
1. SUMBERDUREN	11	2	580	-	593
2. ROTO	8	2	315	-	325
3. KERTOSUKO	11	1	400	-	412
4. TAMBELANG	21	1	650	-	672
5. KRUCIL	140	8	709	-	857
6. BERMI	209	6	480	-	695
7. KALIANAN	25	7	378	-	410
8. WATUPANJANG	8	6	386	-	400
9. GUYANGAN	8	6	99	-	113
10. BETEK	29	7	216	-	252
11. KROBONGAN	15	2	566	-	583
12. SENENG	8	1	235	-	244
13. PANDANLARAS	16	1	92	-	109
14. PLAOSAN	10	4	177	-	191
Jumlah	519	54	5283	-	5856

Sumber Data : Monografi Kecamatan