

Katalog BPS : 1101002.1212210

STATISTIK DAERAH KECAMATAN PATUMBAK 2016



**Badan Pusat Statistik
Kabupaten Deli Serdang**

STATISTIK DAERAH KECAMATAN PATUMBAK 2016



STATISTIK DAERAH KECAMATAN PATUMBAK 2016

ISBN : 978-602-6374-16-5
No. Publikasi : 12120.1611
Katalog BPS : 1101002.1212210
Ukuran Buku : 17,6 cm x 25 cm
Jumlah Halaman : v + 17 halaman

Naskah :

Koordinator Statistik Kecamatan Patumbak

Gambar Kulit :

Seksi Neraca Wilayah dan Analisis Statistik
Badan Pusat Statistik Kabupaten Deli Serdang

Diterbitkan Oleh :

© Badan Pusat Statistik Kabupaten Deli Serdang

“Dilarang mengumumkan, mendistribusikan, mengomunikasikan, dan/atau menggandakan sebagian atau seluruh isi buku ini untuk tujuan komersial tanpa izin tertulis dari Badan Pusat Statistik”



Kata Sambutan



Dengan memanjatkan puji syukur kepada Tuhan Yang Maha Esa BPS Kabupaten Deli Serdang dapat menerbitkan Publikasi Statistik Daerah Kecamatan Patumbak 2016, publikasi ini merupakan publikasi rutin yang diterbitkan oleh BPS Kabupaten Deli Serdang.

Publikasi Statistik Daerah Kecamatan Patumbak 2016 diterbitkan untuk melengkapi publikasi-publikasi statistik yang sudah terbit secara rutin setiap tahun. Dalam publikasi ini memuat data dan indikator-indikator terpilih yang dianggap dapat mewakili keadaan sosial, ekonomi dan demografi Kecamatan Patumbak dan juga publikasi ini lebih menekankan pada analisis datanya.

Publikasi ini diharapkan dapat dimanfaatkan baik oleh pemerintah, swasta, mahasiswa dan masyarakat sebagai dasar perencanaan, evaluasi dan monitoring pembangunan di Kecamatan Patumbak ini.

Akhirnya segala kritik dan saran dari pengguna data sangat diharapkan demi penyempurnaan publikasi ini dimasa datang dan semoga publikasi ini bermanfaat.

Lubuk Pakam, September 2016

Kepala Badan Pusat Statistik
Kabupaten Deli Serdang

Ir. Tuti Hidayati, M.Si



Kata Pengantar

Publikasi Statistik Daerah Kecamatan Patumbak 2016 diterbitkan oleh Koordinator Statistik Kecamatan berisi berbagai data dan informasi seputar Kecamatan Patumbak yang dianalisis secara sederhana untuk membantu pengguna data dalam memahami perkembangan serta potensi yang ada di Kecamatan Patumbak.

Publikasi Statistik Daerah Kecamatan Patumbak 2016 ini diterbitkan untuk melengkapi publikasi - publikasi statistik yang sudah terbit secara rutin setiap tahun. Berbeda dengan publikasi - publikasi yang sudah ada, publikasi ini lebih menekankan pada analisis.

Materi yang disajikan dalam Statistik Daerah Kecamatan Patumbak 2016 memuat berbagai informasi/indikator terpilih yang terkait dengan pembangunan di berbagai sektor di Kecamatan Patumbak dan diharapkan dapat menjadi bahan rujukan/kajian dalam perencanaan dan evaluasi kegiatan pembangunan.

Kritik dan saran dari berbagai pihak kami harapkan untuk penyempurnaan penerbitan mendatang. Semoga publikasi ini mampu memenuhi tuntutan kebutuhan data statistik, baik oleh instansi/dinas pemerintah, swasta, kalangan akademis maupun masyarakat luas.

Patumbak, September 2016

KOORDINATOR STATISTIK
KECAMATAN PATUMBAK

Jamiken H E. Purba, A.Md

DAFTAR ISI

BAB 1	GEOGRAFI DAN IKLIM	1
BAB 2	PEMERINTAHAN	2
BAB 3	PENDUDUK	3
BAB 4	PENDIDIKAN	4
BAB 5	KESEHATAN	5
BAB 6	KELUARGA BERENCANA	6
BAB 7	PEMBANGUNAN MANUSIA	7
BAB 8	PERTANIAN	8
BAB 9	INDUSTRI	9
	LAMPIRAN TABEL	10 – 17

GEOGRAFI DAN IKLIM

1

Luas wilayah Kecamatan Patumbak 46,79 km², dengan ketinggian 11 meter diatas permukaan laut.

Kecamatan Patumbak merupakan salah satu dari 22 Kecamatan di Kabupaten Deli Serdang yang batas wilayahnya :

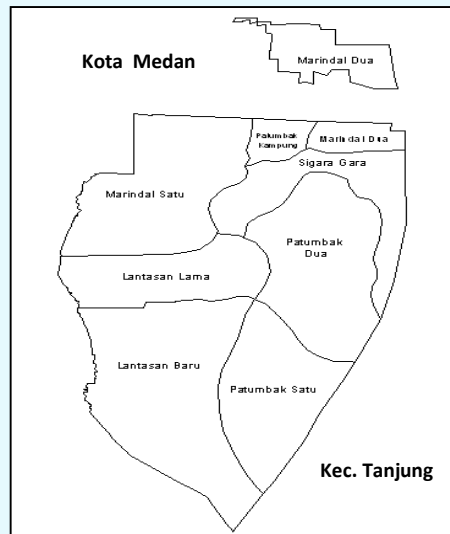
- Sebelah Utara dengan Kota Medan dan Kecamatan Percut Sei Tuan
- Sebelah Timur dengan Kecamatan STM Hilir dan Kecamatan Tanjung Morawa
- Sebelah Selatan dengan Kecamatan STM Hilir dan Kecamatan Biru-Biru
- Sebelah Barat dengan Kecamatan Deli Tua dan Kota Medan

Desa Lantasan Baru dan Marindal I merupakan desa terjauh dari Kecamatan Patumbak yaitu sejauh 8 km, sedangkan desa terdekat dari kecamatan yaitu Desa Patumbak Kampung dan Sigara-gara yaitu sejauh 1 km.

***** Tahukah Anda**

Desa Marindal I merupakan desa yang paling luas di Kecamatan Patumbak.

Peta Kecamatan Patumbak



Statistik Geografi Kecamatan Patumbak

Uraian	2015
Luas	4.679 Ha
Ketinggian d.p.l	11 m
Jumlah Desa	8
Jumlah Dusun	52
Terletak Antara	02°57' - 03°16' LU 98°33' - 99°27' BT

Sumber: Kecamatan Patumbak
Dalam Angka 2016

PEMERINTAHAN

Pada Tahun 1974 wilayah Kecamatan Patumbak berkurang 2 desa karena perluasan wilayah Kota Medan yaitu Desa Bangun Mulia dan Harjosari

2

Terwujudnya pemerintahan yang baik (*good governance*) merupakan kunci keberhasilan bangsa dalam mengatasi berbagai permasalahan dan tantangan yang dihadapi. Untuk itu diperlukan Aparatur negara yang memiliki kapasitas menerapkan nilai-nilai dan prinsip-prinsip tata pemerintahan yang baik.

Kecamatan Patumbak terdiri dari 8 desa, 52 dusun. Kedelapan desa di Kecamatan Patumbak merupakan desa swasembada, 4 desa termasuk desa perkotaan dan yang lainnya desa pedesaan.

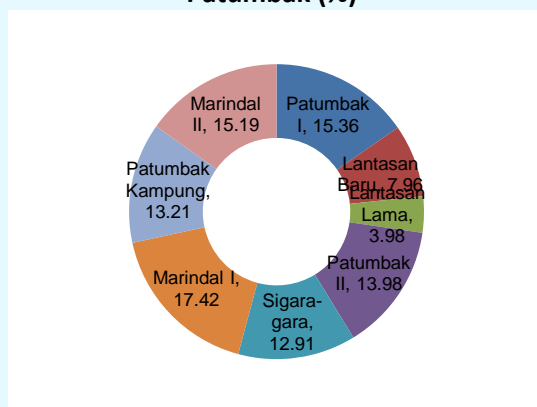
Desa yang paling luas wilayahnya diantara 8 desa di Kecamatan Patumbak adalah Desa Marindal I yaitu 17,42 persen dari total luas wilayah Kecamatan Patumbak, sedangkan yang terkecil yaitu Desa Lantasan Lama yang hanya sebesar 3,98 persen dari total luas wilayah Kecamatan Patumbak.

Statistik Pemerintahan Kecamatan Patumbak

Desa	Dusun	Luas Km ²
Patumbak I	7	7,19
Lantasan Baru	3	3,72
Lantasan Lama	4	1,86
Patumbak II	6	6,54
Sigara-gara	5	6,04
Marindal I	12	8,15
Patumbak Kampung	6	6,18
Marindal II	9	7,11
Jumlah	52	46,79

Sumber: Kecamatan Patumbak Dalam Angka 2016

Luas Desa terhadap Luas Kecamatan Patumbak (%)



PENDUDUK

Perlu diwaspadai, arah perubahan perkembangan penduduk

3

Kependudukan menjadi salah satu agenda penting dalam pembangunan Indonesia ke depan. Sasaran pokok yang perlu diperhatikan dalam proses pembangunan, salah satunya adalah masalah kependudukan yang mencakup antara lain mengenai jumlah, komposisi dan distribusi penduduk. Jumlah penduduk yang besar dapat menjadi modal dasar pembangunan bila kualitasnya baik, dan sebaliknya dapat menjadi beban pembangunan bila kualitasnya rendah. Untuk itu, pembangunan kualitas penduduk perlu menjadi perhatian dalam rangka meningkatkan kesejahteraan penduduk.

Jumlah penduduk Kecamatan Patumbak mencapai 100.423 jiwa pada tahun 2015, penduduk laki-laki 50.900 jiwa dan perempuan 49.523 jiwa. Dengan luas wilayah sekitar 46,79 km², setiap km² ditempati penduduk sebanyak 2.146 orang pada tahun 2015.

*** Tahukah Anda ????

Desa Marindal I merupakan desa terpadat penduduknya di Kecamatan Patumbak dengan kepadatan 4.146/km² dengan jumlah penduduk sebanyak 33.789

Penduduk Kecamatan Patumbak Menurut Kelompok Umur Tahun 2015

Kelompok Umur	2015
0 - 4	11.479
5 - 9	11.024
10 - 14	9.809
15 - 19	9.260
20 - 24	9.167
25 - 29	8.724
30 - 34	8.375
35 - 39	8.043
40 - 44	7.153
45 - 49	5.644
50 - 54	4.409
55 - 59	3.165
60 - 64	1.851
65 - 69	1.115
70 - 74	608
75 +	597

Indikator Kependudukan Kecamatan Patumbak Tahun 2015

Uraian	2015
Jumlah penduduk (jiwa)	100.423
Kepadatan penduduk (jiwa/km)	2.146
Sex Ratio (L/P) (%)	103
Jumlah Rumah Tangga	23.519
Rata-rata ART (jiwa/ruta)	4

Sumber: BPS Kabupaten Deli Serdang



Kualitas Pendidikan mencerminkan kualitas manusia.

Pendidikan mempunyai peranan penting bagi suatu bangsa dan merupakan salah satu sarana untuk meningkatkan kecerdasan dan keterampilan manusia. Kualitas sumber daya manusia antara lain sangat tergantung dari kualitas pendidikan. Dengan demikian program pendidikan mempunyai andil besar terhadap kemajuan bangsa, ekonomi maupun sosial.

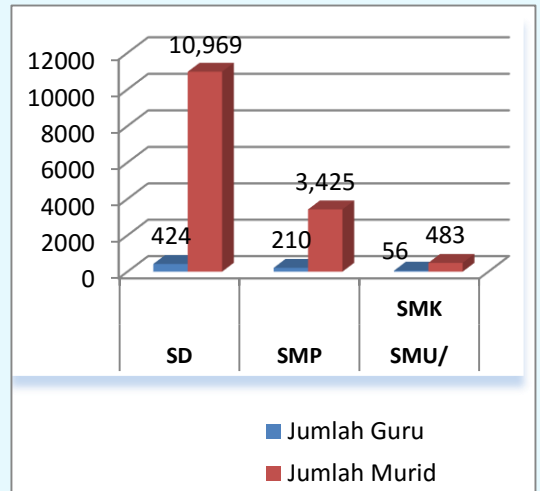
Pendidikan merupakan faktor yang mempengaruhi kehidupan manusia. Lewat pendidikan, kecerdasan dan keterampilan manusia terasah dan teruji menghadapi dinamika kakehidupan yang kian kompleks dalam skala makro, pendidikan merupakan indikator kualitas sumber daya manusia. Semakin baik pendidikan maka semakin baik pula kualitas sumber daya manusia.

Di Kecamatan Patumbak jumlah SD sebanyak 31, SMP sebanyak 11, SMU/SMK sebanyak 7, dan universitas ada 1.

***** Tahukah Anda ????**

Masih ada desa yang belum memiliki sarana pendidikan Sekolah Dasar (SD).

Jumlah Murid, Guru, Sekolah di Kecamatan Patumbak, 2015



Sumber: Kecamatan Patumbak Dalam Angka 2016

Indikator Pendidikan Kecamatan Patumbak

Uraian	SD	SMP	SMU/SMK
Jumlah Guru	424	210	56
Jumlah Murid	10.969	3.425	483
Jumlah Sekolah	46	17	7
Ratio Guru Terhadap Murid	1 : 25	1 : 16	1 : 8

Sumber: Kecamatan Patumbak Dalam Angka 2016

KESEHATAN

Beberapa faktor yang mempengaruhi derajat kesehatan masyarakat diantaranya adalah ketersediaan fasilitas pelayanan kesehatan.

5

Pembangunan di bidang kesehatan bertujuan agar semua lapisan masyarakat dapat memperoleh pelayanan kesehatan secara mudah, murah dan merata. Dengan adanya upaya tersebut diharapkan akan tercapai derajat kesehatan masyarakat yang baik. Bangsa yang memiliki tingkat derajat kesehatan yang tinggi akan lebih berhasil dalam melaksanakan pembangunan.

Untuk mengetahui perkembangan pencapaian Kecamatan Patumbak Sehat diperlukan indikator yang harus dipantau setiap tahun. Beberapa faktor yang mempengaruhi derajat kesehatan masyarakat diantaranya adalah ketersediaan fasilitas pelayanan kesehatan, keadaan sanitasi dan lingkungan, dan konsumsi makanan bergizi masyarakat. Tetapi faktor yang terpenting dalam upaya peningkatan derajat kesehatan tersebut terletak pada manusianya sebagai subyek dan sekaligus obyek dari upaya tersebut.

Jumlah sarana kesehatan di Kecamatan Patumbak diantaranya puskesmas sebanyak 1 buah, puskesmas pembantu 4 buah, rumah bersalin 19 buah, balai pengobatan swasta 2 buah, praktek dokter 10 orang, dan praktek bidan sebanyak 29 orang.

Statistik Kesehatan Kecamatan Patumbak 2015

Uraian	2015
Tenaga Kesehatan di Puskesmas	
Dokter umum	8
Dokter Gigi	4
Perawat/Bidan	53
Farmasi	1
Ahli Gizi	2

Sumber: Kecamatan Patumbak
Dalam Angka 2016

Jumlah Sarana Kesehatan di Kecamatan Patumbak, 2015

Uraian	2015
Puskesmas	1
Puskesmas Pembantu	4
Rumah Bersalin	19
Balai Pengobatan Swasta	2
Poskesdes	2
Praktek Dokter	10
Praktek Bidan	29

Sumber: Kecamatan Patumbak
Dalam Angka 2016

KELUARGA BERENCANA

Program Keluarga Berencana (KB) yang mempunyai slogan 2 anak cukup dicanangkan pemerintah sebagai usaha untuk mengendalikan pertumbuhan penduduk serta meningkatkan kesehatan ibu dan anak.

6

Salah satu komponen utama kependudukan yang menyebabkan perubahan jumlah penduduk adalah fertilitas. Banyaknya anak yang dilahirkan akan membawa konsekuensi terhadap kesejahteraan rumahtangga. Semakin banyak jumlah anak, berarti semakin besar tanggungan kepala rumahtangga dalam memenuhi kebutuhan material dan spiritual anggota rumahtangganya. Bagi rumah tangga terutama mereka yang dengan kondisi ekonomi yang lemah, maka pembatasan jumlah anak merupakan salah satu cara bagi tercapainya keluarga yang sejahtera. Jumlah anak yang ideal untuk target keluarga berencana (KB) adalah keluarga dengan 2 orang anak.

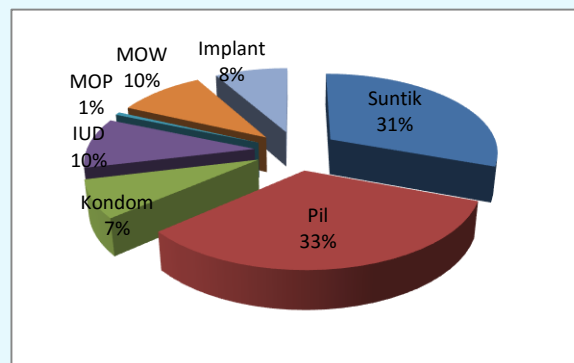
Alat/cara kontrasepsi yang banyak digunakan para akseptor KB adalah pil dan suntik yaitu sebesar 33,10 persen dan 30,57 persen. Sementara MOP paling sedikit diminati oleh akseptor KB yaitu sebanyak 0,61 persen.

Statistik Keluarga Berencana di Kecamatan Patumbak, 2015

Uraian	Jumlah
Pasangan Usia Subur	14.176
Alat/cara KB yang digunakan	
Suntik	3.284
Pil	3.555
Kondom	812
IUD	1.084
MOP	65
MOW	1.058
Implant	883

Sumber : Kecamatan Patumbak
Dalam Angka 2016

Alat Kontrasepsi yang digunakan Aseptor KB, 2015 (persen)



Sumber: Kecamatan Patumbak
Dalam Angka 2016

PEMBANGUNAN MANUSIA

Indeks Pembangunan Manusia mencerminkan capaian kemajuan di bidang pendidikan, kesehatan dan ekonomi.

7

Pengukuran pembangunan manusia difokuskan pada tiga dimensi yang dianggap esensial bagi kehidupan manusia yaitu :

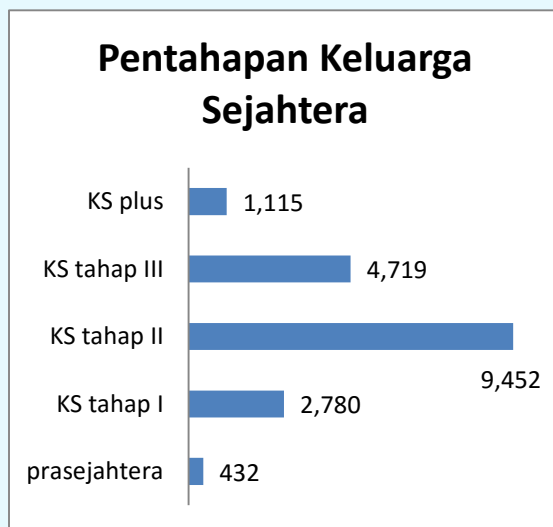
- Usia hidup (*longevity*) dengan indikator angka harapan hidup.
- Pengetahuan atau (*knowledge*) menggunakan dua indikator yaitu angka harapan lama sekolah dan rata-rata lama sekolah.
- Standar hidup layak (*decent living standard*) dengan indikator dasar rata-rata pengeluaran perkapita yang disesuaikan.

*** Tahukah Anda ????

Jumlah keluarga prasejahtera pada tahun 2015 di Kecamatan Patumbak berdasarkan kriteria BKKBN mencapai 432 keluarga, atau 2,34 persen dari total keluarga.

Kemajuan pembangunan manusia secara umum dapat ditunjukkan dengan melihat perkembangan indeks pembangunan manusia (IPM) yang mencerminkan capaian kemajuan di bidang pendidikan, kesehatan dan ekonomi. Angka IPM Deli Serdang mengalami peningkatan dari 71,98 pada tahun 2014 menjadi 72,79 pada tahun 2015.

Pentahapan Keluarga Sejahtera Kecamatan Patumbak, 2015



Sumber: Kecamatan Patumbak
Dalam Angka 2016

IPM Kabupaten Deli Serdang

Tahun	IPM
2012	70,88
2013	71,39
2014	71,98
2015	72,79

Sumber: BPS Kabupaten Deli Serdang

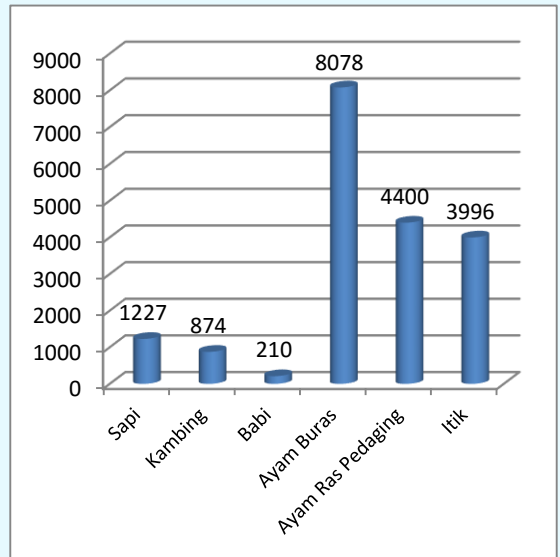
Sektor pertanian mempunyai peranan penting dalam perekonomian karena sektor ini menghasilkan bahan pangan dan bahan baku industri. Ketergantungan pada hasil pertanian sangat tinggi karena hampir seluruh kegiatan perekonomian bersumber dari pertanian.

Pada tahun 2015 produksi padi di Kecamatan Patumbak mencapai 5.397 ton dengan luas panen tanaman seluas 1.005 ha. Produksi jagung sebesar 5.240 ton dengan luas panen 1.183 hektare. Produksi kacang tanah sebesar 17 ton dengan luas panen 11 hektare, produksi ubi kayu sebesar 13.937 ton dengan luas panen sebesar 498 hektare.

Secara Umum, penurunan produksi yang terjadi pada tahun 2015 lebih disebabkan oleh berkurangnya luas panen tanaman padi di Kecamatan Patumbak.

Populasi ternak sapi/lembu di Kecamatan Patumbak sebanyak 1.227 ekor, kambing 874 ekor, babi 210 ekor, ayam buras 8.078 ekor, ayam ras pedaging sebanyak 4.400 ekor dan itik sebanyak 3.996 ekor.

Populasi Ternak di Kecamatan Patumbak, 2015



Sumber: Kecamatan Patumbak Dalam Angka 2016

Statistik Tanaman Padi di Kecamatan Patumbak, 2015

Uraian	2015
Padi	
Luas Panen (ha)	1.005
Produksi (ton)	5.397
Jagung	
Luas Panen (ha)	1.183
Produksi (ton)	5.240

Sumber: Kecamatan Patumbak dalam Angka 2016

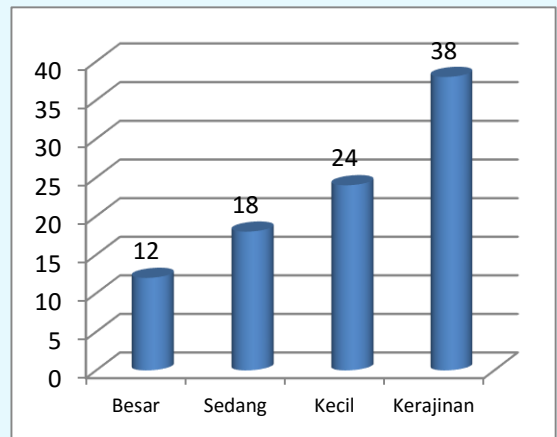
Sebagai penggerak utama dalam pembangunan perekonomian, pembangunan sektor industri diarahkan untuk memecahkan masalah-masalah sosial ekonomi yang mendasar, khususnya dalam memperluas kesempatan kerja, memperluas kesempatan berusaha, memenuhi kebutuhan dasar rakyat, pemerataan pendapatan masyarakat, serta mempercepat pengentasan kemiskinan. Untuk mencapai tujuan tersebut maka dilaksanakan pembangunan industri secara bertahap dan berkesinambungan.

Jumlah industri yang ada di kecamatan Patumbak sebanyak 30 buah untuk industri besar/sedang, 24 buah industri kecil dan 38 buah industri kerajinan.

*** *Tahukah Anda*

Industri yang ada di Kecamatan Patumbak terkonsentrasi di desa Marindal I dan Patumbak Kampung.

Jumlah Industri di Kecamatan Patumbak, 2015



Sumber: Kecamatan Patumbak Dalam Angka 2016

Industri pengolahan digolongkan menjadi empat golongan yang didasarkan pada banyaknya pekerja, yaitu :

- Industri besar, mempunyai tenaga kerja 100 orang atau lebih
- Industri sedang, mempunyai tenaga kerja antara 20 – 99 orang
- Industri kecil, mempunyai tenaga kerja antara 5 – 19 orang
- Industri kerajinan rumahtangga, mempunyai tenaga kerja antara 1 – 4 orang.

Lampiran Tabel

Tabel 1. Luas Desa (Km²), Jumlah Penduduk dan Kepadatan Penduduk Per-Km² Tahun 2015

No.	Desa	Luas Desa (Km ²)	Penduduk	Kepadatan Penduduk (Km ²)
(1)	(2)	(3)	(4)	(5)
01.	Patumbak I	7,19	6.878	957
02.	Lantasan Baru	3,72	2.387	642
03.	Lantasan Lama	1,86	3.575	1.922
04.	Patumbak II	6,54	6.790	1.038
05.	Sigara-gara	6,04	12.126	2.008
06.	Marindal I	8,15	33.789	4.146
07.	Patumbak Kampung	6,18	18.047	2.920
08.	Marindal II	7,11	16.831	2.367
Jumlah		46,79	100.423	2.146

Sumber: Kecamatan Patumbak Dalam Angka 2016

Tabel 2. Rata-rata Jumlah Penduduk Per Rumah Tangga Tahun 2015

No.	D e s a	Rumah Tangga	Penduduk	Rata-rata Penduduk Per RT
(1)	(2)	(3)	(4)	(5)
01.	Patumbak I	1.768	6.878	4
02.	Lantasan Baru	612	2.387	4
03.	Lantasan Lama	832	3.575	4
04.	Patumbak II	1.592	6.790	4
05.	Sigara-gara	2.846	12.126	4
06.	Marindal I	7.771	33.789	4
07.	Patumbak Kampung	4.207	18.047	4
08.	Marindal II	3.891	16.831	4
Jumlah		23.519	100.423	4

Sumber: Kecamatan Patumbak Dalam Angka 2016

Tabel 3. Jumlah Penduduk menurut Golongan Umur & Jenis Kelamin Tahun 2015

No.	U m u r	Laki-laki	Perempuan	Jumlah
(1)	(2)	(3)	(4)	(5)
01.	00 - 04	5.871	5.608	11.479
02.	05 - 09	5.727	5.297	11.024
03.	10 - 14	5.010	4.799	9.809
04.	15 - 19	4.676	4.584	9.260
05.	20 - 24	4.701	4.466	9.167
06.	25 - 29	4.301	4.423	8.724
07.	30 - 34	4.071	4.304	8.375
08.	35 - 39	3.982	4.061	8.043
09.	40 - 44	3.675	3.478	7.153
10.	45 - 49	2.873	2.771	5.644
11.	50 - 54	2.310	2.099	4.409
12.	55 - 59	1.678	1.487	3.165
13.	60 - 64	941	910	1.851
14.	65 - 69	554	561	1.115
15.	70 - 74	289	319	608
16.	75 +	241	356	597
Jumlah		50.900	49.523	100.423

Sumber: Kecamatan Patumbak Dalam Angka 2016

Tabel 4. Jumlah Penduduk menurut Jenis Kelamin Tahun 2015

No.	Desa	Laki-laki	Perempuan	Jumlah
(1)	(2)	(3)	(4)	(5)
01.	Patumbak I	3.453	3.425	6.878
02.	Lantasan Baru	1.220	1.167	2.387
03.	Lantasan Lama	1.822	1.753	3.575
04.	Patumbak II	3.452	3.338	6.790
05.	Sigara-gara	6.084	6.042	12.126
06.	Marindal I	17.274	16.515	33.789
07.	Patumbak Kampung	9.089	8.958	18.047
08.	Marindal II	8.506	8.325	16.831
Jumlah		50.900	49.523	100.423

Sumber: Kecamatan Patumbak Dalam Angka 2016

Tabel 5. Banyaknya Perusahaan Industri Dirinci menurut Klasifikasi Industri Kecamatan Patumbak Tahun 2015

No.	D e s a	Besar	Sedang	Kecil	Kera- jinan
(1)	(2)	(3)	(4)	(5)	(6)
01.	Patumbak I	-	-	-	-
02.	Lantasan Baru	-	-	1	-
03.	Lantasan Lama	-	-	2	2
04.	Patumbak II	-	-	-	-
05.	Sigara-gara	-	2	2	4
06.	Marindal I	5	10	8	26
07.	Patum. Kampung	6	6	7	5
08.	Marindal II	1	-	4	1
Jumlah		12	18	24	38

Sumber: Kecamatan Patumbak Dalam Angka 2016

Tabel 6. Target dan Realisasi Penerimaan PBB tiap Desa di Kecamatan Patumbak Tahun 2015

No.	Desa	Target (Rp)	Realisasi (Rp)	%
(1)	(2)	(3)	(4)	(5)
01.	Patumbak I	189.166.891	14.741.051,00	7,79
02.	Lantasan Baru	101.708.164	97.026.051,00	95,40
03.	Lantasan Lama	226.082.452	25.520.613,00	11,29
04.	Patumbak II	125.060.197	55.462.347,00	44,35
05.	Sigara-gara	738.358.163	587.896.781,00	79,62
06.	Marindal I	1.495.362.517	672.482.952,00	44,97
07.	Patum. Kampung	1.493.067.253	931.887.883,00	62,41
08.	Marindal II	759.148.127	212.303.040,00	27,97
Jumlah		5.127.953.765,20	2.597.320.718,00	50,65

Sumber: Kecamatan Patumbak Dalam Angka 2016

Tabel 6 Banyaknya Desa/Kelurahan, Luas Wilayah dan Kepadatan Penduduk Menurut Kecamatan Di Kabupaten Deli Serdang Tahun 2015

Kecamatan	Banyaknya Desa/ Kelurahan	Luas Wilayah (Km ²)	Banyaknya Penduduk (Jiwa)	Kepadatan Penduduk (Jiwa/Km ²)
(1)	(2)	(3)	(4)	(5)
01. Gunung Meriah	12	76,65	2 874	37
02. STM. Hulu	20	223,38	14 023	63
03. Sibolangit	30	179,96	22 476	125
04. Kotalimbaru	14	174,92	40 656	232
05. Pancur Batu	25	122,53	96 288	786
06. Namo Rambe	36	62,30	41 479	666
07. Biru-Biru	17	89,69	38 646	431
08. STM. Hilir	15	190,50	34 777	183
09. Bangun Purba	24	129,95	24 534	189
10. Galang	29	150,29	69 964	466
11. Tjg. Morawa	26	131,75	218 084	1 655
12. Patumbak	8	46,79	100 423	2 146
13. Deli Tua	6	9,36	68 658	7 335
14. Sunggal	17	92,52	276 263	2 986
15. Hamparan Perak	20	230,15	170 065	739
16. Labuhan Deli	5	127,23	68 218	536
17. Percut Sei Tuan	20	190,79	436 003	2 285
18. Batang Kuis	11	40,34	63 743	1 580
19. Pantai Labu	19	81,85	48 893	597
20. Beringin	11	52,69	59 537	1 130
21. Lubuk Pakam	13	31,19	91 981	2 949
22. Pagar Merbau	16	62,89	41 723	663
Jumlah	394	2 497,72	2 029 308	812

DATA MENCERDASKAN BANGSA



**BADAN PUSAT STATISTIK
KABUPATEN DELI SERDANG**

Jl. Karya Utama Kompleks Pemkab Deli Serdang Lubuk Pakam 20514
Telp. 061-7951326, 7955111 Fax. 061-7951326
E-mail : bps1212@bps.go.id



9 786026 1374165