

10.0294.0528

WILDA : 33080.090

LABEL SEMENTARA
SENSUS BARANG 2014

Ruang	ID	Lokasi	Petugas
B2309	121.0714.6196-1	KEC61	EKA

ISSN : 0852 -
3308.97.01




BPS MILIK
UPT. PERPUSTAKAAN
DOKUMENTASI STATISTIK
BPS JAKARTA

magelangkab.bps.go.id

KECAMATAN : SAWANGAN
KABUPATEN MAGELANG
DALAM ANGKA
TAHUN 1996

BPS MILIK
UPT. PERPUSTAKAAN
DOKUMENTASI STATISTIK
BPS JAKARTA

315.598.
kec.
Ind.
BPS Biro Pusat Statistik



KANTOR STATISTIK BPS KABUPATEN MAGELANG

3508090

ISI BUKU

Sambutan camat Sawangan
Bab I Geografi
Bab II Pencerintahan

No. PUSTAKA :	10 0299 0528
M F N :	23308
MILIK LRT. BEKUSATAKAAAN & DOK. STAT. BFS - JAKARTA	

Nama kepala desa dan sekretaris desa	5
Klasifikasi desa	6
Banyaknya dusun, RW dan RT	6
Banyaknya balai desa	7
Luas wilayah	6 - 9
Luas tanah kering	10 - 11
Luas tanah sawah	12
Luas areal bengkok	12

Bab III Kependudukan

Banyaknya penduduk per desa	13
Kepadatan penduduk	14
Rata-rata jiwa per RT	15
Laahir mati datang dan pergi	16 - 17
Penduduk berdasar mata pencaharian	18 - 21
Penduduk menurut pendidikan	22 - 23

Bab IV Sosial

Jumlah bangunan tempat tinggal	24 - 25
Pemeluk agama	26
Jumlah N T O R	27
Penyandang cacat	29 - 30
Desa tertinggal	31
Tin Pengampung	32 - 33
Pertumbuhan usaha pok mas	34 - 35

Bab V Komunikasi

Perhubungan darat	36
-------------------	----

Bab VI Pertanian

Alat pertanian	37
potensi sarana pengairan	38
Banyaknya ternak dan unggas	39 - 40
Jumlah transmigrasi	41
Ketertiban dan keamanan	42

KATA SAMBUTAN

Kami panjatkan puji syukur kehadiran Tuhan Yang Maha Esa, seraya menyambut gembira atas terbitnya buku **Kecamatan Sawangan Dalam Angka 1997** yang merupakan gambaran keadaan kecamatan Sawangan pada periode tahun 1996.

Telah kita ketahui bersama betapa pentingnya data-data suatu wilayah, pengalaman telah menunjukkan kepada kita berbagai kegiatan pembangunan tidak berhasil karena tidak didukung oleh data yang memadai.

Data yang baik akan berguna sebagai :

1. Penunjuk potensi wilayah, sehingga dapat diketahui faktor pendukung dan penghambat pembangunan disuatu wilayah.
2. Sebagai pedoman penentu skala prioritas pembangunan di suatu wilayah.
3. Sebagai pengukur keberhasilan dan kegagalan pembangunan yang telah dilaksanakan disuatu wilayah.


Sawangan, Desember 1997

Camat Sawangan


DRS. Rya Agus Indarjo

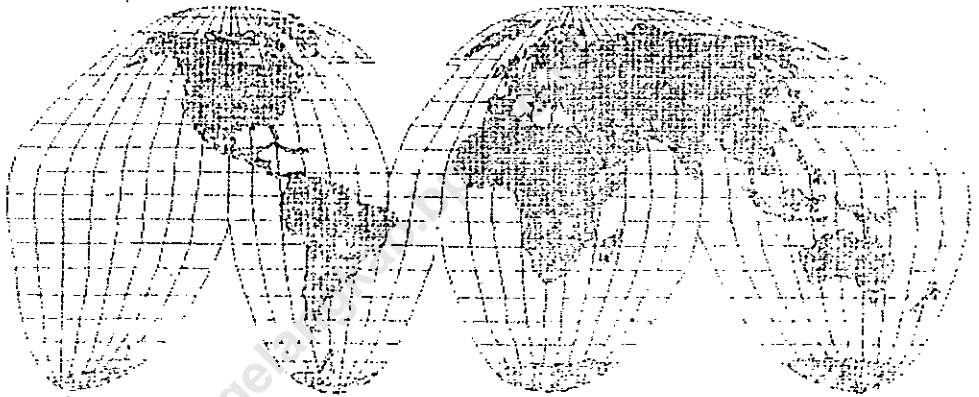
“ DERIKANLAH KEPADA KAISAR APA YANG WAJIB KAMU
DERIKAN KEPADA KAISAR,
DAN KEPADA ALLAH APA YANG WAJIB KAMU DERIKAN KEPADA
ALLAH .”

Markus 12 : 17



<https://magelangkab.bkppol>

BAB I



LETAK GEOGRAFIS

1. GEOGRAFI.

2

1. Batas-batas Kecamatan Sawangan ;

Sebelah Utara ; Kecamatan Pakis.

Sebelah Timur ; Kecamatan Suralarta.

Sebelah Selatan ; Kecamatan Dulan.

Sebelah Barat ; Kecamatan Mungkid.

Luas Kecamatan Sawangan 72,37 Km².

2. Banyaknya Curah hujan (mm).

<https://magelangkab.bps.go.id>

BAB II



PEMERINTAHAN

NAMA KEPALA DESA DAN SEKRETARIS DESA
KECAMATAN SAWANGAN
PADA TAHUN ; 1996

No.	Desa	Nama Kepala Desa	Nama Sekretaris Desa
1.	Gondowangi	Sukiswono	Warsogono
2.	Sawangan	Pargil	Hadi Waluyo
3.	Krogowanan	Subakir	Kabul Pranoto
4.	Kepuhan	Suryanto	Suryanto
5.	Ketep	Sudamanto	Atmo
6.	Wonolelo	Siswonuryanto	Cokro Dihadjo
7.	Banyuroto	Sutopo	Maryoto
8.	Wulung Gunung	Bardi	Sutar
9.	Gantang	Muhadi	Sumar
10.	J a t i	Ismaryono	Widodo
11.	B u t u h	Muh Kayat	Rohadi
12.	Mangunsari	Widagdo	Nurhadi
13.	Tirtosari	Sri Wulan	Hadi
14.	Podosoko	Riyanto	Marjito
15.	Soronalan	Ismudi Slamet	Ali Dimejo

Sumber data ; Monografi Desa.

KLASIFIKASI DESA WILAYAH
KECAMATAN SAWANGAN PADA TAHUN 1996

No.	Desa	Swadaya	Swakar ya	Swasem- bada
1.	Gondowangi	-	-	1
2.	Sawangan	-	-	1
3.	Kragowanan	-9	-	1
4.	Kapuhan	-	-	1
5.	Katop	-	-	1
6.	Wonolelo	-	-	1
7.	Banyuwoto	-	-	1
8.	Wulung Gunung	-	-	1
9.	Gantang	-	-	1
10.	J a t i	-	-	1
11.	B u t u h	-	-	1
12.	Mangundari	-	-	1
13.	Tirtosari	-	-	1
14.	Podosoko	-	-	1
15.	Soronalan	-	-	1
Jumlah		-	-	15

Sumber data ; Monografi Desa

**BANYAKNYA DUSUN, RW DAN RT TLAP DESA
DI KECAMATAN SAWANGAN**

No.	D E S A	BANYAKNYA		
		DUSUN	R W	R T
1.	Gondowangi	13	13	49
2.	Sawangan	16	16	60
3.	Krogowanan	12	12	51
4.	Kepuhan	19	19	39
5.	Ketep	8	8	15
6.	Wonolelo	10	10	68
7.	Banyuroto	6	6	13
8.	Wulung Gunung	6	6	24
9.	Gantang	8	8	37
10.	J a t i	9	9	55
11.	B u t u h	13	13	29
12.	Manguncari	8	8	29
13.	Tirtosari	8	8	18
14.	Podosoko	17	17	39
15.	Soronalan	11	11	21
Jumlah		104	164	547

Sumber data ; Monografi P K K.

BANYAKNYA BALAI DESA DAN KANTOR DESA
DIPERINCI TIAP DESA TAHUN 1996

No.	D E S A	BALAI DESA	KANTOR DESA
1.	Gondowangi	1	1
2.	Sawangan	1	1
3.	Kragowaran	1	1
4.	Kepuhan	1	1
5.	Kepep	1	1
6.	Wonolelo	1	1
7.	Banyuroto	1	1
8.	Wulung Gurung	1	1
9.	Gantang	1	1
10.	J a t i	1	1
11.	B u t u h	1	1
12.	Mangunsari	1	1
13.	Tirtisari	1	1
14.	Podonoko	1	1
15.	Soronalan	1	1
Jumlah		15	15

Sumber data ; Monografi Desa.

**LUAS WILAYAH MENURUT JENIS PENGGUNAAN
TANAH KEADAAN AKHIR TAHUN 1996 DI
PERINCI MENURUT DESA (HA).**

No.	Desa	Tanah Sawah	Tanah Tegalan	Bangunan Pakawa Masa	Hutan Negara
1.	Gondowangi	317.778	8.413	62.447	-
2.	Suwangi	278.506	3.409	65.559	-
3.	Krogowasan	221.689	37.711	33.634	-
4.	Kapuhan	91.705	1300.875	30.125	-
5.	Ketep	-	1395.727	15.218	-
6.	Hondilelo	-	1760.305	63.795	400.000
7.	Banyuroto	-	1368.425	31.955	250.000
8.	Wulang Gunung	-	1307.498	12.291	-
9.	Ganteng	83.635	1370.735	25.770	-
10.	Jati	54.641	1442.246	141.982	-
11.	Butuh	119.060	1342.650	15.609	-
12.	Mangunmari	202.996	-	56.827	-
13.	Tirtowari	149.446	48.115	89.525	-
14.	Podosolo	102.082	1392.163	69.330	-
15.	Soronlan	62.625	1300.362	27.355	-
Jumlah		111639.223	4078.634	741.482	650.000

LUAS TANAH KERLING
DI KECAMATAN SAWANGAN AKHIR TAHUN 1996

No.	Desa	Tanah Ba- ngunan dan Halaman	- /	Tegal Kebun	Kolan
1.	Gumawanggi	82.447		8.413	1.200
2.	Sawangan	85.559		3.409	1.000
3.	Krogwahan	33.834		37.711	1.760
4.	Kapuhan	30.125		300.875	1.000
5.	Ketep	15.218		395.727	-
6.	Wonolelo	63.795		760.305	-
7.	Banyuroto	31.955		368.425	-
8.	Mulung Gunung	12.291		307.498	-
9.	Cantang	25.770		370.735	-
10.	J a t i	15.609		442.246	400
11.	B u t u h	141.982		342.650	500
12.	Mangansari	56.827		-	1.000
13.	Tirtosari	89.525		48.115	1.000
14.	Podosolo	69.380		392.163	750
15.	Soramlen	27.385		300.362	-
Jumlah		741.482	14.078.634	8.310	

LUAS TANAH KERING
DI KECAMATAN SAWANGAN AKHIR TAHUN 1996

No.	Desa	Hutan Negara	Perikanan Negara	Tanah lain-lain in	Jumlah
1.	Gondowangi	-	-	6.650	78.710
2.	Sawangan	-	-	8.697	78.665
3.	Krogawanan	-	-	7.390	80.495
4.	Kapuhan	-	-	8.150	340.150
5.	Ketep	-	-	7.250	418.195
6.	Wonolelo	1400.000	-	10.750	1.234.350
7.	Banyuroto	1250.000	-	11.750	662.130
8.	Wulung Gunung	-	-	12.020	331.809
9.	Gantang	-	-	7.250	403.755
10.	J a t i	-	-	4.750	462.705
11.	B u t u h	-	-	11.150	496.282
12.	Manguncari	-	-	6.065	63.892
13.	Tirtocari	-	-	6.430	145.070
14.	Podosoko	-	-	5.875	468.168
15.	Soronalan	-	-	5.510	333.237
Jumlah		1650.000	-	119.687	5.598.113

**LUAS TANAH SAWAH MENURUT JENIS
IRIGASI DI KECAMATAN SAWANGAN-
AKHIR TAHUN 1996**

No.	D e s a	Irigasi Teknis	Irigasi se- tengah Teknis
1.	Gondowangi	-	180.000
2.	Sawangan	-	108.474
3.	Krogowanan	-	148.155
4.	Kapuhan	-	76.000
5.	Katop	-	15.705
6.	Wonolelo	-	-
7.	Banyuroto	-	-
8.	Wulung Gunung	-	-
9.	Gantang	-	-
10.	J a t i	-	-
11.	B u t u h	-	-
12.	Manguncari	-	49.000
13.	Tirtisari	-	88.920
14.	Podosolo	-	-
15.	Soronalan	-	-
Jumlah		-	647.549

**LEAS TANAH SAWAH MENDEHOT JENIS IRIGASI
DI KECAMATAN SAHANGAH KAB. MAGELANG AKHIR TH. 1996**

No.	D e s a	Irigasi	Tadah	Jumlah
		sodorjama	hujan	
1.	Condowangi	137.778	-	317.778
2.	Sawangan	170.332	-	170.332
3.	Krogomanan	60.534	13.000	221.689
4.	Kepuhun	15.705	-	91.705
5.	Ketep	-	-	0
6.	Wonolelo	-	-	0
7.	Danguroto	-	-	0
8.	Wuking Gunung	-	-	0
9.	Gantang	-	38.635	38.635
10.	J a t i	14.551	40.090	54.641
11.	Dutih	11.060	4.000	15.060
12.	Manguncari	153.996	-	202.996
13.	Tirtapanri	60.526	-	149.446
14.	Podosojo	39.078	63.004	102.082
15.	Sarowelan	20.240	42.445	62.685
Jumlah		686.500	201.174	11.535.223

**LUAS TANAH BERSEKIK PAMONG DESA
DIPERINCI TIAP DESA
DI KECAMATAN SARANGAN PADA -
TAHUN 1996.**

No.	Desa	Luas Tanah Bersekik Pamong Desa		
		Sawah	Kering	Kolan
1.	Gondowangi	11,177		
2.	Sarangan	10,536		
3.	Krogowaran	8,441		
4.	Kapuhan	0,540	17,056	
5.	Ketep		5,275	
6.	Konolelo		15,185	
7.	Karyuoto		4,500	
8.	Wulung Gunung		13,305	
9.	Gantang	0,275	6,163	
10.	J a t i	1,545	11,066	
11.	B u t u h	3,118		
12.	Mangukari	17,965		
13.	Tirtosari	12,675	3,030	
14.	Podosolo	5,265	15,300	
15.	Saronalan	1,700	11,860	
Jumlah				

Sumber data : Monografi Desa.

BAB III



KEPENDUDUKAN

**BANYAKNYA PENDUDUK DIPERINCI TLAP
DESA MENURUT KEWARGA NEGARAAN DI
KECAMATAN SAWANGAN PADA TH 1996**

No.	Desa	WNI	WNA	Jumlah
1	2	3	4	5
1.	Gondowangi	5.227	-	5.227
2.	Sawangan	4.663	-	4.663
3.	Kroyokmanan	3.387	-	3.387
4.	Kepahan	3.138	-	3.138
5.	Ketep	2.034	-	2.034
6.	Honoledo	4.981	-	4.981
7.	Banyuroto	3.314	-	3.314
8.	Mulung Gunung	2.010	-	2.010
9.	Gantang	2.954	-	2.954
10.	J a t i	3.381	-	3.381
11.	B u t u h	2.545	-	2.545
12.	Manguncari	2.507	-	2.507
13.	Tirtocari	2.860	-	2.860
14.	Podogolo	4.634	-	4.634
15.	Soromlan	2.110	-	2.110

Sumber data ; Monografi Desa.

**KEPADATAN PENDUDUK KECAMATAN SAWANGAN
DIPERINCI TIAP DESA PADA TH.1996**

No.	Desa	Luas Wilayah (km ²)	Jumlah Penduduk	Kepadatan Penduduk
1.	Gondowangi	3,96	5.227	1.319
2.	Sawangan	3,57	4.663	1.306
3.	Krogowanan	3,02	3.387	1.121
4.	Kapuhan	4,31	3.138	728
5.	Ketep	4,18	2.034	436
6.	Wonolelo	12,35	4.981	403
7.	Banyuroto	6,62	3.314	500
8.	Wulung Gunung	3,32	2.010	605
9.	Gantang	4,42	2.954	668
10.	Jati	5,17	3.381	653
11.	Butuh	6,15	2.545	413
12.	Manguncari	2,67	2.507	938
13.	Tirtocari	2,95	2.860	969
14.	Podosok	5,70	4.634	812
15.	Soronalan	3,96	2.110	532

Sumber data ; Monografi Desa

RATA-RATA JUMLAH JUMA RUMAH TANGGA -
DI KECAMATAN SAWANGAN
DIPERINCI PER DESA PADA TAHUN 1996

No.	Desa	Jumlah Penduduk	Jumlah RT/KK	Rata-Rata Jiwa/RT
1.	Gondowangi	5.227	1.254	4
2.	Sawangan	4.663	1.115	4
3.	Krogowanan	3.387	806	4
4.	Kapuhan	3.138	840	4
5.	Ketep	2.034	580	4
6.	Wonolelo	4.981	1.320	4
7.	Banyuroto	3.314	907	4
8.	Wulung Gurung	2.010	512	4
9.	Gantang	2.954	734	4
10.	J a t i	3.381	855	4
11.	B u t u h	2.545	666	4
12.	Mangunari	2.507	648	4
13.	Tirtowari	2.860	700	4
14.	Podonoko	4.634	1.204	4
15.	Soronalan	2.110	535	4

Sumber data ; Monografi Desa.

BANYAKNYA LAHIR , MATI, DATANG DAN PERGI
DI KECAMATAN SAWANGAN PADA TAHUN 1996.

No.	D e s a	Banyaknya.			
		L a h i r		M a t i	
		Laki-laki.	Perempuan.	Laki-laki.	Perempuan.
1.	Gondowangi	33	32	8	4
2.	Sawangan	28	23	10	7
3.	Krogowanan	33	13	1	16
4.	Kapuhan	9	30	15	2
5.	Ketep	7	11	8	3
6.	Wonolelo	12	16	3	3
7.	Banyuroto	17	18	3	2
8.	Wulung Gunung	8	8	3	5
9.	Gantang	13	15	3	2
10.	J a t i	24	13	7	17
11.	B u t u h	21	15	4	6
12.	Mangunari	34	10	5	4
13.	Tirtosari	13	10	15	17
14.	Podosoko	31	15	13	12
15.	Soromlan	8	13	10	7
	Jumlah	291	286	108	197

**BANYAKNYA LAHIR, MATI, DATANG DAN PERGI
DI KECAMATAN SAWANGAN PADA TAHUN 1956.**

No. 1	D e s a	Banyaknya					
		da ng			Per gi		
		laki - laki	Perem- puan	laki - laki.	Perem- puan.		
1.	Gondowangi	13	18	5	11		
2.	Sawangan	2	2	2	8		
3.	Krogowaran	10	4	1	5		
4.	Kapuhan	3	3	4	6		
5.	Ketep	-	-	8	14		
6.	Honolalo	20	13	-	-		
7.	Banyurotc	-	-	1	1		
8.	Hujung Gunung	-	-	-	-		
9.	Cantang	-	-	-	2		
10.	J a t i	-	-	-	1		
11.	Butuh	-	-	4	-		
12.	Hangansari	1	1	-	-		
13.	Tirtocari	-	-	1	2		
14.	Podonojo	2	-	1	-		
15.	Soromlan	4	3	-	-		
Jumlah		58	44	27	50		

BANYAKNYA PENDUDUK DIPERINCI MENHUT MATA
 PENCAHARIAN BAGI PENDUDUK UETA 10 TAHUN --
 KEATAS DI KECAMATAN SAWANGAN PADA TAHUN --
 1996.

No.	Desa	Petani	Buruh	Melayan
1.	Gondowangi	4581	250	-
2.	Sawangan	7421	1.880	-
3.	Krogosaman	1.5031	335	-
4.	Kepuhan	1.2011	54	-
5.	Kotep	4271	24	-
6.	Wonolelo	1.2601	2.099	-
7.	Baryunoto	8041	79	-
8.	Wulung Gunung	4811	-	-
9.	Gantang	6061	30	-
10.	J a t i	2.4871	72	-
11.	Butuh	3321	1.955	-
12.	Manguncari	3331	450	-
13.	Tirtocari	2081	244	-
14.	Podosoko	2.8891	213	-
15.	Soronalan	5841	49	-
Jumlah		113.4911	7.734	-

**BAHAYANYA PENDUDUK DIPERINCI MENURUT
NATA PENGCAHARIAN BAGI PENDUDUK USIA-
10 TAHUN KEATAS DI KECAMATAN SAWA -
NGAH PADA TAHUN 1996.**

No.	Desa	Pedagang	Angkutan Tani	Peg. Nagri/ ABRI
1.	Gondosangi	14	16	17
2.	Sawangan	18	18	232
3.	Krogwaran	46	12	103
4.	Kapuhan	48	7	26
5.	Ketap	4	-	4
6.	Homolelo	470	15	6
7.	Dayuroto	-	86	-
8.	Kulung Gunung	-	-	-
9.	Cantang	4	-	4
10.	J a t i	29	2	9
11.	Dutuh	8	-	55
12.	Mangunsari	62	14	111
13.	Tirtomuri	14	4	64
14.	Podosoko	14	6	27
15.	Soromalak.	3	3	-
Jumlah		656	137	306

BANYAKNYA PENDUDUK DIPERINCI MENURUT MATA
PENCAHARIAN BAGI PENDUDUK USIA 10 TAHUN -
KEATAS DI KECAMATAN SAWANGAN PADA TAHUN -
1996

No.	Desa	Pengusaha	Buruh Industri	Buruh Bangunan
1.	Condowangi	5	20	45
2.	Sawangan	5	23	78
3.	Krogowanan	-	14	28
4.	Kapuhan	-	-	152
5.	Ketep	-	-	28
6.	Worolelo	10	56	75
7.	Banyuroto	-	-	27
8.	Wulung Gunung	-	-	-
9.	Gantang	-	-	35
10.	J a t i	-	-	79
11.	Dutuh	-	-	-
12.	Mangunari	65	65	107
13.	Tirtosari	9	9	30
14.	Podosolo	-	-	65
15.	Soromalan	36	36	16
Jumlah		130	213	765

BANYAKNYA PERUDUK DIPERINCI MENURUT NATA
 PENCAHARIAH BAGI PERUDUK USIA 10 TAHUNA-
 KEATAS DI KECAMATAN BAHANGKAI PADA TAHUN -
 1996.

No. :	Desa	(Pamfuran	(Lain-Lain	Jumlah
1.	Gondowangi	25	270	342
2.	Suwangan	60	-	328
3.	Krogowaran	19	15	195
4.	Kepuhan	2	18	101
5.	Ketep	9	-	8
6.	Wonolelo	2	89	682
7.	Banyuroto	1	-	87
8.	Wiling Guring	-	-	0
9.	Gantang	-	-	8
10.	J a t i	-	211	251
11.	B u t u h	24	-	87
12.	Manguncari	91	115	393
13.	Tirtomari	21	291	394
14.	Podosoko	14	-	61
15.	Soromlan	-	-	6
Jumlah		155	724	1.978


PENDUDUK MENURUT PENDIDIKAN

No.	Desa.	Tidak Tamat SD	Belum Tamat SD	Tidak Selesai
1.	Gondowangi	385	265	132
2.	Sawangan	375	315	471
3.	Krogowan	183	569	1.785
4.	Kapuhan	82	463	16
5.	Ketep	87	298	187
6.	Wonolelo	280	768	363
7.	Banyuroto	374	807	898
8.	Buluh Gunung	200	150	50
9.	Gantang	133	634	1.161
10.	J a t i	411	472	310
11.	B u t u h	187	331	123
12.	Mangunsari	266	477	236
13.	Tirtosari	81	425	571
14.	Podosolo	220	635	329
15.	Soromlan	-	-	-
JUMLAH		3.264	6.609	6.632

PENDUDUK MENURUT PENDIDIKAN

No.	Desa	Tamat			
		PT	SMA	SMP	SD
1.	Gondowangi	41	1571	4501	6501
2.	Sawangan	42	1.2881	6381	5181
3.	Krogowaman	52	631	2331	7421
4.	Kapuhan	9	721	1581	1.6031
5.	Ketap	5	81	631	1.2981
6.	Wonolelo	6	261	1401	2.0921
7.	Banyuroto	4	281	351	9911
8.	Wulung Gunung	-	51	791	3361
9.	Garbang	-	181	251	4711
10.	J a t i	6	261	561	2.1521
11.	B u t u h	7	1311	2571	1.3321
12.	Mangunsari	31	7871	5261	4401
13.	Tirtosari	20	2751	5651	9501
14.	Podonoko	14	2131	4601	2.8211
15.	Soronalan	-	161	121	- 1
Jumlah		237	3.1131	3.6971	16.3961

BAB IV



SOSIAL

<https://mag>

**JUMLAH BANGUNAN TEMPAT TINGGAL DI KECAMATAN
SABANGAN DIPEKERINCI MENURUT**

No.	Desa	Dinding batu / Perranan	sebagian batu / Sani Perranan
1.	Gondowangi	512	70
2.	Sawangan	486	3
3.	Krogowanan	303	128
4.	Kapuhan	214	75
5.	Ketep	98	29
6.	Wonolelo	350	375
7.	Banyuroto	164	200
8.	Wulung Gunung	40	12
9.	Gantang	33	10
10.	J a t i	102	47
11.	Butuh	147	12
12.	Mangankari	176	221
13.	Tirtosari	549	25
14.	Podonosko	104	60
15.	Soromalau	36	55
Jumlah		3.314	1.312

**JUMLAH BANGUNAN TEMPAT TINGGAL DI KECAMATAN
SRAWANGAN DIPERINCI MENURUT**

No.	Desa	Sederhana	Jumlah
1.	Gondowangi	630	1.212
2.	Srawangan	519	1.008
3.	Krogowanan	426	857
4.	Kapuhan	376	665
5.	Kotep	339	466
6.	Kondielo	450	1.175
7.	Banyuroto	636	1.000
8.	Waling Gunung	390	442
9.	Gantang	507	550
10.	J a t i	651	800
11.	Butuh	428	597
12.	Mangunsari	426	813
13.	Tirtosari	271	845
14.	Padonoko	849	1.013
15.	Soronelan	512	603
Jumlah		7.410	12.036

PENDUDUK MENURUT PEMELUK AGAMA

No.	Desa	Hindu	Budha
1.	Gondowangi	-	-
2.	Sawangan	-	-
3.	Krogowanan	-	-
4.	Kapuhan	-	-
5.	Ketep	19	-
6.	Wonolelo	-	-
7.	Banyuroto	-	-
8.	Wulung Gunung	-	-
9.	Gantang	-	-
10.	J a t i	-	-
11.	Butuh	-	-
12.	Mangumari	-	-
13.	Tirtosari	-	-
14.	Podosolo	-	1
15.	Soromlan	-	1
Jumlah		0	2

JUMLAH PENDUDUK MELAKUKAN NIKAH, TALAK, CERAI
DAN RUJUK

No.	Desa	Nikah	Talak	Cerai	Rujuk
1.	Gondowangi	36	6	1	-
2.	Sawangan	44	4	2	-
3.	Krogosaman	30	6	2	-
4.	Kapuhan	26	1	-	-
5.	K e t e p	21	2	1	-
6.	Wonolelo	45	1	-	-
7.	Banyuroto	26	3	-	-
8.	Wulinggaman	21	1	-	-
9.	Gentang	17	-	-	-
10.	J a t i	33	4	1	-
11.	B u t u h	24	4	1	-
12.	Manguncari	19	-	-	-
13.	Tirtosari	32	4	2	-
14.	Fodosoko	37	8	4	-
15.	Soronalan	25	1	-	-
Jumlah		436	45	14	-

**JUMLAH PENYANDANG CACAT, PERGEMIS
TURASUSILA, DI KEC. SAMANGAY
TAHUN 1925**

No.	Desa	Tuna Rungu			Jumlah
		Anak	Dewasa		
1.	Gondomangi	1	5	6	
2.	Sawangan	-	1	1	
3.	Krogwaran	1	6	7	
4.	Kapuhan	1	8	9	
5.	Ketep	1	2	3	
6.	Honolelo	1	3	4	
7.	Banyuroto	1	1	2	
8.	Wulung Gunung	-	-	0	
9.	Gantang	3	1	4	
10.	J a t i	-	2	2	
11.	B u t u h	2	1	3	
12.	Mangunburi	1	2	3	
13.	Tirtocari	-	1	1	
14.	Podocoko	2	2	4	
15.	Soromlan	3	-	3	
Jumlah		17	35	52	

JUMLAH PENYANDANG CACAT , PENCIPTIS
TUNA SUSILA, DIKEC. SAWANGAN.
TAHUN 1996

No.	Desa	Tuna		
		Pengemis	Susila	Waria
1.	Condongari	1	3	-
2.	Sampayan	-	2	2
3.	Krogosaran	-	2	-
4.	Kapuhan	-	2	-
5.	Ketap	2	2	-
6.	Wonolelo	6	3	-
7.	Banyuroto	2	1	-
8.	Walung Gunung	2	-	-
9.	Gentang	2	1	1
10.	J a t i	2	2	-
11.	Bruh	-	-	-
12.	Mangukari	1	-	-
13.	Tirtawari	-	-	-
14.	Podonolo	1	-	-
15.	Sororalan	-	-	1
Jumlah		19	18	4

DAFTAR ; TIM PENDAMPING /PELAKSANAAN
PROGRAM IDT TINGKAT KECAMAT
AN SAWANGAN.

No.	Desa	N a m a	Dinas/Instansi
	Kelompok Tim		
1.	Tim ; I Wulung Gunung	11. Sularyadi	!Petugas Peternak
		12. Sunardi	!Petugas Perkebun
		13. Indrio Budiyo	!Petugas Sosial
		14. Sabit Sunarto	!J u p e n
		15. Kundori	!J u p e n
		16. Babinsa	!Koramil
		17. Babinmas	!Polsek
		18. Babinmas	! K U A
		19. Babinmas	!Puskesmas I
		10. Babinmas	!Depdikbud
		11. Babinmas	!P P A
		12. Dinas P & K	!DINAS P&K
		13. Babinmas	!P L K B
2.	Tim ; II Banyuroto	11. Indriyanto,BA	!Kaur Bang
		12. Sunardi	!Petugas Perkebun
		13. Sabit Sunarto	!J u p e n
		14. Sularko	!Petugas Peternak
		15. Supriyadi	!P L K B
		16. Indriobudiyono	!Petugas Sosial
		17. Babinsa	!Koramil
		18. Babinmas	! Polsek
		19. Babinmas	!Puskesmas I
		10. Babinmas	!K U A
		11. Babinmas	!Depdikbud
		12. Babinmas	!P P A
		13. Babinmas	!P L K B

DAFTAR : TIM PENDAMPING / PELAKSANAAN PROGRAM
IDT TINGKAT KECAMATAN SAWANGAN.


No.	Desa Kelompok Tim	Nama	Dinas / Instansi
3.	Tim ; III Soronalan	11. Bambang Swasono	IKaur Kesra.
		12. Sutio	IPetugas Pertanian
		13. Siti Ngaisah	IJ u p e n
		14. Nur Khamid	IPetugas Perikanan
		15. Suryo	IPetugas Perkebunan
		16. Babinsa	IKoramil
		17. Babinas	IPolsek
		18. Babinas	IPuskesmas II
		19. Babinas	I KUD Sawangan
		10. Babinas	IK U A
		11. Babinas	IDepdikbud/Dinas P&K
4.	Tim ; IV Cantang	11. Asrofi	IM P P P
		12. Triano Alinal-	I
		sun	IPetugas Pertanian
		13. Khundori	IJ u p e n
		14. Sularko	IPetugas Peternakan
		15. Suryo	IPetugas Perkebunan
		16. Babinas	IK U A
		17. Babinas	I Dinas P & K
		18. Babinsa	IKoramil
		19. Babinas	IPolsek
10. Babinas	IPuskesmas I		

BANYAKNYA DESA TERTINGGAL ^{III} DI KECAMATAN
SAWANGAN PADA TAHUN 1996

No.	Desa	Desa Tertinggal
1.	Gondowangi	
2.	Sawangan	
3.	Krogowanan	
4.	Kepuhon	
5.	Ketep	
6.	Wogololo	
7.	Daryuroto	1
8.	Wulung Gunung	1
9.	Cantang	1
10.	J a t i	
11.	B u t u h	
12.	Manguncari	
13.	Tirtosari	
14.	Podonoko	
15.	Soronalan	1
Jumlah		4

Sumber data ; Monografi Desa.

BAB V




EKONOMI DAN TRANSPORTASI

<https://imgelanglab.bps>

LAPORAN ; PERKEMBANGAN USAHA POKMAS-
 IDT 1996/1997 SAMPAI AKHIR
 BULAN DESEMBER 1997 UNTUK
 WIL. KECAMATAN SAWANGAN.

No.	Desa	Jumlah KK	Jumlah Pokmas	Jenis Kegiatan
1.	Banyuroto	194	9	Ternak Lembu
2.	Wulung Gunung	165	6	Ternak Lembu
3.	Cantang	197	11	Ternak Lembu
4.	Soromlan	183	11	Ternak Lembu
Jumlah		739	37	

BAB VI



PERTANIAN

LAPORAN : PERKEMBANGAN USAHA POKMAS-
 IDT 1996/1997 SAMPAI AKHIR
 BULAN DESEMBER 1997 UNTUK
KIL. KECAMATAN SARANGAN.

		Perkembangan			Ket
Fisik		Keuangan (Rp)			
Awal	Skr	Awal	Sekarang	Naik	
25		120.000.000	121.932.500	1.932.500	
25		120.000.000	122.000.500	2.000.500	
25		120.000.000	121.825.000	1.825.000	
25		120.000.000	122.000.000	2.000.000	
100		180.000.000	187.757.500	7.757.500	

VI. PERHUBUNGAN DARAT & ALAT KOMUNIKASI.

No.	Desa	Panjang jalan diperinci		
		Kl. IV KM	Jalan Desa aspal (KM)	Jalan Desa tak aspal (KM)
1.	Gondowangi	2	-	9
2.	Sawangan	3,50	-	10,09
3.	Krogowanan	3	-	2
4.	Kapuhan	3	-	4
5.	Ketep	4	-	2
6.	Wonolelo	6	-	14,50
7.	Nayuroto	-	2,50	-
8.	Wulunggunung	-	0,25	4
9.	Gantang	-	-	5,50
10.	Jati	-	-	8
11.	Butuh	-	-	5
12.	Mangunsari	0.75	1	-
13.	Tirtosari	-	2,50	7,50
14.	Podosolo	-	1	9,50
15.	Soronalan	-	-	4,50
Jumlah		22,25	7,25	85,59

ALAT PERTANIAN :

No.	Nama Alat	Jumlah	Keternangan
1.	Hand Sprayer	55	
2.	Power Sprayer	2	
3.	Empasan	8	
4.	Lain-lain alat Petani -	15	
	brantakan		
5.	Penggilangan Padi	15	

POTENSI SARANA PENCAIRAN TH. 1986.

Desa	Das / Benda- KRD.	Kin- air	Mesin Pompa air	Air tes- jun	Mengairi mah (Ha)	Ba - i
1. Gondowangi	6	-	-	-	240,904	
2. Sawangan	2	-	-	-	217	
3. Krogamanan	4	-	-	-	275,72	
4. Kapuhan	2	-	-	-	59	
5. Ketap	-	-	-	-	-	
6. Honololo	-	-	-	-	-	
7. Banguroto	-	-	-	-	-	
8. Sulungwangi	-	-	-	-	-	
9. Cantang	1	-	-	-	16	
10. J a t i	12	-	-	-	54,461	
11. Duteh	5	-	-	-	100,392	
12. Manguzari	2	-	-	-	22,589	
13. Tirtomari	4	-	-	-	126	
14. Podocoko	2	-	-	-	64,259	
15. Soromlan	3	-	-	-	20,115	
Jumlah	42	-	-	-	1.196,740	

BANYAKNYA UNGGAS :

No.	Desa	Agas	Bayan	Itik	Angsa
1.	Condowangi	6450	1500	1700	15
2.	Sarangga	4000	2500	2050	-
3.	Kroyunan	2605	212	306	7
4.	Kayuban	2211	450	100	-
5.	Kotop	1909	190	46	10
6.	Wasololo	5350	-	12	6
7.	Panguroto	1010	-	12	12
8.	Mulunggang	1500	-	-	-
9.	Cantang	1815	-	-	-
10.	Jati	4525	-	45	-
11.	Dutuh	1356	-	324	4
12.	Mangumari	6916	8023	6705	-
13.	Tirtosari	10007	626	2357	-
14.	Podocoko	3932	-	312	-
15.	Saromalen	897	-	165	-
Jumlah		54571	13501	14214	54

PEMERIKSAAN :

BANYAKNYA TERNAK TAHUN 1966

No.	D e s a	Sapi perah	Sapi biasa	Kerbau dan Domba	Kuda	Babi
1.	Gondowangi	-	65	165	278	-
2.	Samangan	-	8	28	124	1
3.	Kroyosari	-	111	132	257	-
4.	Kapuren	-	426	37	1625	-
5.	Kotup	10	472	-	232	7
6.	Konololo	500	500	-	750	8
7.	Danyuroto	25	558	-	715	9
8.	Mulungwangi	7	389	-	140	13
9.	Gantik	-	377	-	1265	19
10.	Jati	-	560	8	465	-
11.	Dutuh	-	90	61	348	-
12.	Kanginari	-	22	97	227	-
13.	Pirtosari	-	55	45	150	2
14.	Podonolo	-	478	171	1959	2
15.	Saromlan	-	270	-	585	4
Jumlah		542	4381	590	9120	65

JUMLAH TRANSMIGRASI SELAMA
TAHUN 1996

No.	Desa	1	KK	1	Jumlah	1	Jumlah
1.	Gondowangi	1	1	1	7	1	8
2.	Bonangan	1	4	1	6	1	8
3.	Kroyan	1	2	1	11	1	15
4.	Kepuh	1	11	1	37	1	48
5.	Ketap	1	-	1	-	1	0
6.	Konolalo	1	-	1	-	1	0
7.	Banaroto	1	1	1	3	1	4
8.	Muling Guring	1	-	1	-	1	0
9.	Gantang	1	2	1	8	1	10
10.	Jati	1	-	1	-	1	0
11.	Butih	1	1	1	4	1	5
12.	Kanjari	1	-	1	-	1	0
13.	Tirtosari	1	15	1	49	1	64
14.	Podocok	1	14	1	45	1	59
15.	Boronan	1	10	1	30	1	40
Jumlah		1	61	1	200	1	261

BANYAKNYA KEJAHATAN DAN PELANGGARAN

No.	Desa	Pensu- rian	Perampol- lan	Pembu- ruhan	Pamer- kocoran	Laini
1.	Gondowangi	1	-	1	-	1
2.	Sawangan	1	5	1	-	1
3.	Krogowanan	1	1	1	-	1
4.	Kepuh	1	-	1	-	1
5.	Ketep	1	-	1	-	1
6.	Konolelo	1	-	1	-	1
7.	Banyuroto	1	3	1	-	1
8.	Wulunggang	1	-	1	-	1
9.	Cantang	1	-	1	-	1
10.	Jati	1	-	1	-	1
11.	Butih	1	-	1	-	1
12.	Mangusari	1	-	1	-	1
13.	Tirtosari	1	1	1	-	1
14.	Podosolo	1	2	1	-	1
15.	Soromlan	1	-	1	-	1
Jumlah		1	12	1	-	1