

Katalog BPS : 102002.3602.040

STATISTIK DAERAH KECAMATAN CIBEBER TAHUN 2014



**BADAN PUSAT STATISTIK
KABUPATEN LEBAK**

STATISTIK DAERAH KECAMATAN CIBEBER TAHUN 2014

<http://lebakkab.bps.go.id>



STATISTIK DAERAH KECAMATAN CIBEBER

Katalog BPS : 1102002.3602040

Ukuran Buku : 17,6 cm x 25 cm

Jumlah Halaman : 16 halaman

Naskah :

Koordinator Statistik Kecamatan Cibeber

Gambar Kulit:

Koordinator Statistik Kecamatan Cibeber

Diterbitkan Oleh :

Badan Pusat Statistik Kabupaten Lebak

Dicetak Oleh :

Badan Pusat Statistik Kabupaten Lebak

Boleh Dikutip dengan menyebut sumbernya



Kata Sambutan



Dengan memanjatkan puji syukur kehadirat Allah SWT, kami menyambut baik penerbitan publikasi “**Statistik Daerah Kecamatan Cibeber**”. Dalam mewujudkan visi Badan Pusat Statistik (BPS) sebagai “**Pelopor Data Statistik Terpercaya Untuk Semua**”, BPS terus melakukan inovasi dan pengembangan kegiatan perstatistikan serta penyebarluasan informasi baik di tingkat kabupaten maupun kecamatan.

Salah satu upaya yang dilakukan di daerah adalah menyusun publikasi yang menyajikan indikator-indikator terpilih yang dapat menggambarkan secara ringkas dan menyeluruh tentang kondisi daerah. Publikasi ini diharapkan dapat memenuhi harapan pemerintah daerah dan masyarakat pada umumnya akan kebutuhan data dan informasi statistik. Semoga publikasi ini dapat digunakan sebagai dasar perencanaan, monitoring dan evaluasi tentang perkembangan pembangunan di berbagai sektor.

Akhirnya, kami mengucapkan terima kasih dan penghargaan setinggi-tingginya kepada semua pihak yang telah berpartisipasi hingga terbitnya publikasi ini. Semoga Allah Subhanahu Wa Ta’ala senantiasa meridhoi usaha kita. Amien.

BPS KABUPATEN LEBAK
Kepala,

Ripto Hukari, S.ST., M.Si.
NIP. 19740823 199612 1 001



Kata Pengantar



Publikasi **Statistik Daerah Kecamatan Cibeber 2014** disusun oleh Koordinator Statistik Kecamatan Cibeber berisi berbagai data dan informasi terpilih seputar Kecamatan Cibeber yang dianalisis secara sederhana untuk membantu pengguna data memahami perkembangan pembangunan serta potensi yang ada di Kecamatan Cibeber.

Publikasi Statistik Daerah Kecamatan Cibeber diterbitkan untuk melengkapi publikasi-publikasi statistik yang sudah terbit secara rutin setiap tahun. Berbeda dengan publikasi-publikasi yang sudah ada, publikasi ini lebih menekankan pada analisis.

Materi yang disajikan dalam **Statistik Daerah Kecamatan Cibeber 2014** memuat berbagai informasi/indikator terpilih yang terkait dengan pembangunan di berbagai sektor di Kecamatan Cibeber dan diharapkan dapat menjadi bahan rujukan/kajian dalam perencanaan dan evaluasi kegiatan pembangunan.

Kritik dan saran konstruktif berbagai pihak kami harapkan untuk penyempurnaan penerbitan di masa mendatang. Semoga publikasi ini mampu memenuhi tuntutan kebutuhan data statistik, baik oleh instansi/pemerintah, swasta, kalangan akademisi maupun masyarakat luas.

Cibeber, Oktober 2014
Koordinator Statistik Kecamatan

Didin Ritaudin, S.E.
NIP. 19821211 201003 1 002



DAFTAR ISI

1. Geografi dan Iklim

4. Pendidikan

2. Pemerintahan

5. Kesehatan

3. Penduduk

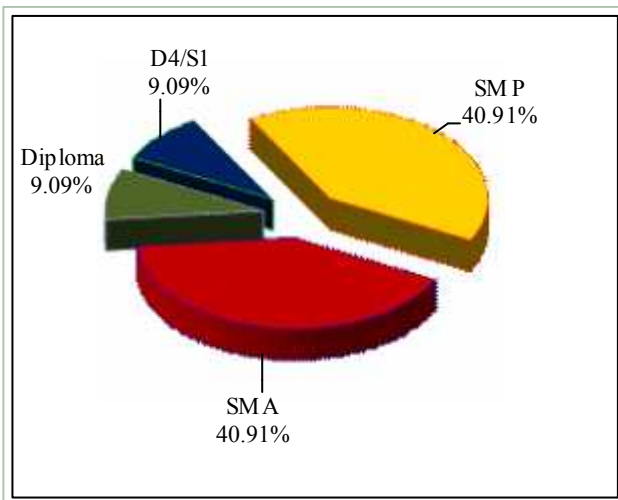
6. Pertanian

Statistik Pemerintahan di Kecamatan Cibeber

Wilayah Admin-istrasi	2009	2010	2011	2012	2013
Desa	20	22	22	22	22
RW	128	124	133	134	145
RT	258	258	288	292	292
Kepala Desa	2009	2010	2011	2012	2013
Laki-laki	19	19	19	19	21
Perempuan	3	3	3	3	1
Total	20	22	22	22	22

Sumber : Cibeber Dalam Angka, 2014

Tingkat Pendidikan Kepala Desa (%) 2013



Sumber : Cibeber Dalam Angka, 2014

Pada tahun 2008 Kecamatan Cibeber ada pemekaran desa menjadi 22 desa yaitu Desa Ciherang dan Desa Citorek Sabrang. Desa Ciherang pemekaran dari dua desa yaitu Desa Warungbanten dan Desa Cibeber. Sedangkan Desa Citorek Sabrang pemekaran dari Desa Citorek Timur.

Jumlah kepala desa depinitif secara otomatis bertambah setelah Tahun 2008 dengan adanya pemekaran desa. Dilihat berdasarkan komposisi kepala desa menurut jenis kelamin, jumlah kepala desa laki-laki jauh lebih banyak daripada kepala desa perempuan. Fenomena ini mungkin juga dijumpai di kecamatan-kecamatan lain. Ketimpangan tersebut ditunjukkan oleh kurang minatnya kaum perempuan untuk menjadi kepala desa dibandingkan dengan laki-laki.

Selanjutnya data yang ada juga menunjukkan adanya peningkatan kualitas kepala desa dari sisi pendidikan yaitu adanya kepala desa perempuan yang berpendidikan D4/S1 yaitu dari 22 orang pada tahun 2009-2013, sementara 21 desa yang lainnya SMA ke bawah.

Bahasa daerah yang digunakan di Kecamatan Cibeber adalah bahasa sunda sebagai bahasa komunikasi setiap hari.

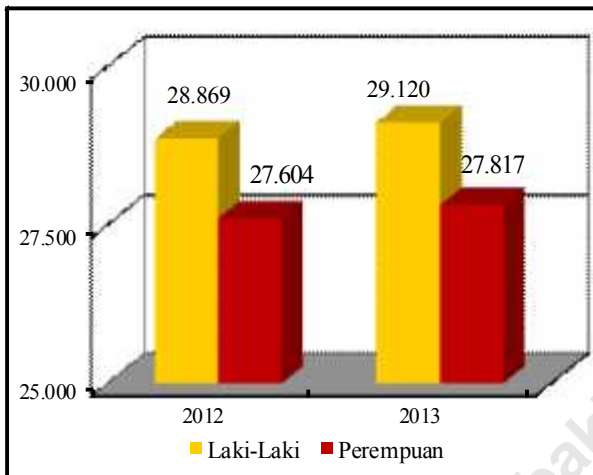


Tahukah Anda

Terdapat 4 kepala adat kasepuhan di kecamatan cibeber, yaitu cisitu, cicemet, cisungsang dan cicarucub

Jumlah penduduk Kecamatan Cibeber masih dibawah seratus ribu jiwa

Komposisi Penduduk Kecamatan Cibeber (Jiwa), 2012-2013



Sumber : Cibeber Dalam Angka

Indikator Kependudukan Kecamatan Cibeber

Uraian	2012	2013
Jumlah Penduduk	56.473	56.937
Kepadatan Penduduk (jiwa/km ²)	161	163
Sex Ratio (L/P) (%)	105	105

Sumber : Cibeber Dalam Angka, diolah.

Jumlah penduduk yang mendiami wilayah Kecamatan Cibeber berdasarkan hasil Proyeksi berjumlah 56.937 jiwa, dengan rincian laki-laki sebanyak 29.120 jiwa (51 persen) dan perempuan 27.817 jiwa (49 persen).

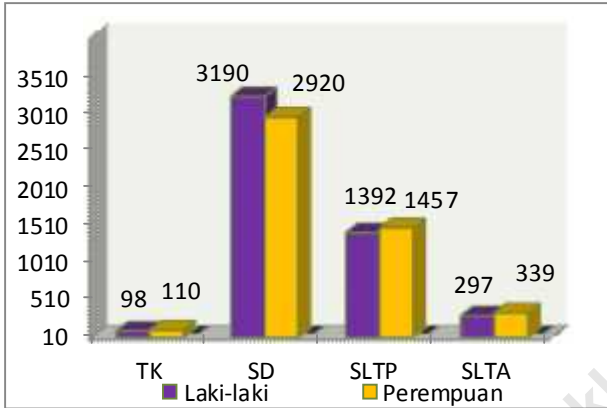
Rasio jenis kelamin (*sex ratio*) di Kecamatan Cibeber sebesar 105, artinya di antara 100 perempuan terdapat 105 laki-laki, atau dengan kata lain jumlah penduduk laki-lakinya lebih banyak dibandingkan jumlah penduduk perempuan. Hal ini dikarenakan banyaknya perempuan yang bekerja di luar (kota/kabupaten lain, kecamatan/provinsi lain) dan mereka rata-rata menetap serta membangun sebuah keluarga di tempat tersebut, selain itu angka tingkat kelahiran laki-laki lebih besar daripada perempuan

Bilamana diperhatikan sebaran penduduk menurut luas wilayah, kepadatan penduduk Kecamatan Cibeber pada tahun 2013 adalah 163 orang per km². Berarti, setiap satu kilometer persegi wilayah Kecamatan Cibeber rata-rata dihuni oleh 163 orang.

Penduduk Kecamatan Cibeber rata-rata lebih banyak laki-laki yang melaksanakan sekolah

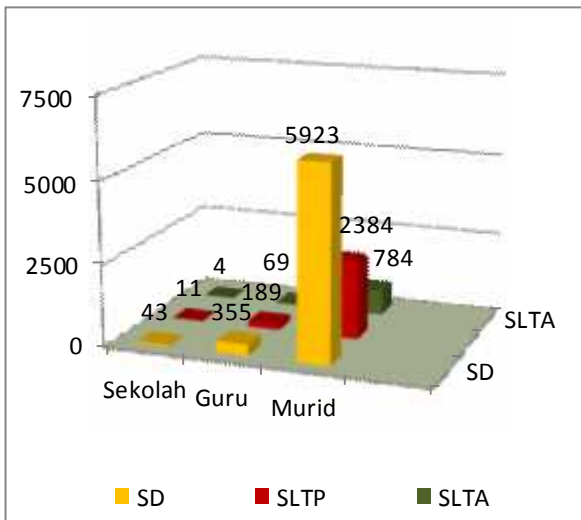


Jumlah Murid setiap jenjang pendidikan di Kecamatan Cibeber, 2012/2013



Sumber : Cibeber Dalam Angka, 2014

Jumlah Murid, Guru, Sekolah di Kabupaten Buru, 2012/2013



Sumber : Cibeber Dalam Angka, 2014

Fenomena pendidikan masyarakat di pedesaan selama ini tertinggal jauh dengan wilayah perkotaan, penyebabnya dimulai dari keterbelakangan informasi, sarana dan prasarana sampai kurangnya kesadaran masyarakat tentang pentingnya pendidikan, isolasi budaya, kesadaran kaum terdidik. Jumlah penduduk yang mengikuti pendidikan di Kecamatan Cibeber di setiap jenjang pendidikan didominasi oleh laki-laki dari tahun ke tahun. Jika dilihat dari usia sekolah mulai dari tingkat SD, SLTP/MTs dan SMA/MA dimana pada tahun 2013 sebesar 90,16 persen penduduk usia sekolah yang mengikuti pendidikan.

Capaian di bidang pendidikan terkait erat dengan ketersediaan fasilitas pendidikan. Pada jenjang pendidikan SD di Kecamatan Cibeber untuk tahun ajaran 2012/2013 seorang guru rata-rata mengajar 43 murid SD. Pada jenjang pendidikan SLTP/MTs seorang guru rata-rata mengajar 11 murid SLTP/MTs. Sedangkan pada jenjang pendidikan SLTA/MA seorang guru rata-rata mengajar 4 murid SLTA/MA.

Daya tampung kelas terhadap banyaknya murid haruslah seimbang agar proses belajar-mengajar dapat berjalan baik. Semakin banyak murid dalam satu kelas semakin turun daya serap murid terhadap materi. Kemampuan daya tampung ruang kelas untuk jenjang pendidikan SD di Kecamatan Cibeber mencapai 31 murid. Pada jenjang pendidikan SLTP dan SLTA daya tampung ruang kelas lebih banyak lagi yaitu 45 murid untuk SLTP dan 31 untuk SLTA.

Kesehatan adalah salah satu kebutuhan mendasar. Oleh karena itu ketersediaan sarana dan prasarana penunjang kesehatan sangat penting, di Kecamatan Cibeber terdapat berbagai tempat atau fasilitas kesehatan, antara lain : puskesmas, poskesdes, pustu praktek dokter dan bidan.

Sebagai rujukan penduduk untuk berobat jalan di Kecamatan Cibeber fasilitas kesehatan tertinggi adalah pengobatan tradisional yaitu mencapai 68,10 persen. Hal ini mengindikasikan bahwa fasilitas tersebut paling banyak dipilih karena cukup mudah dijumpai oleh penduduk dan biaya berobat yang dikeluarkan relatif murah. Terdapat pula tempat praktek dokter dan tenaga kesehatan (bidan), masing-masing 6,25 persen dan 6,47 persen fasilitas yang tersedia untuk pelayanan berobat di Kecamatan Cibeber.

Persentase penolong kelahiran terbanyak di Kecamatan Cibeber dilakukan oleh dukun yaitu mencapai 63,24 persen. Sementara itu, bayi yang proses kelahirannya ditolong oleh dokter baru mencapai 2,93 persen, bidan baru mencapai 19,12 persen dan paramedis lain 14,71 persen.

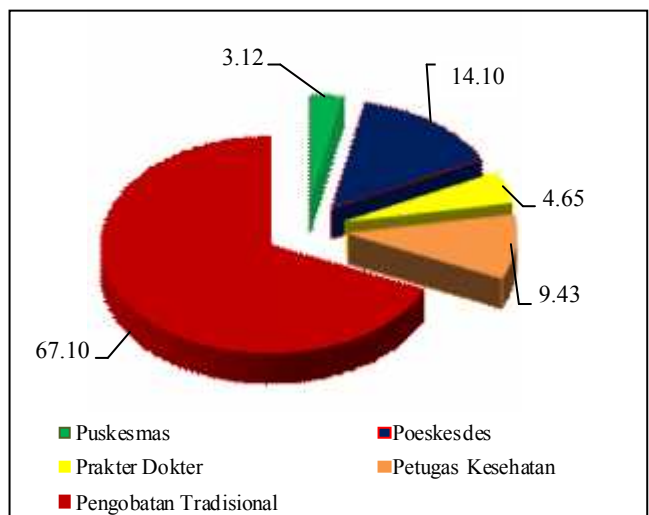
Pemerintah mengharapkan agar para ibu hamil dapat melahirkan dengan bantuan tenaga kesehatan yang telah didistribusikan ke berbagai wilayah termasuk ke daerah-daerah terpencil yaitu perdesaan. Pentingnya memberikan pemahaman terhadap masyarakat oleh semua stakeholder tentang arti sebuah pertolongan oleh medis, hal ini upaya pemerintah dalam melakukan pelayanan yang terbaik untuk masyarkat sebagai implementasi dari kebijakan di sektor kesehatan. Dengan demikian persalinan balita yang ditolong oleh dukun tradisional diharapkan terus menurun.

Statistik Kesehatan Kecamatan Cibeber

Uraian	2012	2013
Tempat Berobat (%)		
Puskesmas	3,12	3,12
Poskesdes	12,03	13,06
Praktek Dokter	6,25	6,25
Petugas Kesehatan	9,38	6,47
Pengobatan Tradisional	67,19	68,10
Penolong Kelahiran (%)		
Dokter	2,93	2,93
Bidan	19,12	19,12
Paramedis Lain	14,71	14,71
Dukun	63,24	63,24

Sumber : Cibeber Dalam Angka, 2014

Tempat Berobat Jalan di Kecamatan Cibeber, 2013 (%)



Sumber : Cibeber Dalam Angka, 2014

Sektor pertanian merupakan sebagian besar dari mata pencaharian masyarakat Kecamatan Cibeber

Produksi Tanaman Pangan Kecamatan Cibeber (Ton/Ha), 2013



Sumber : Cibeber Dalam Angka, 2014

Statistik Tanaman Pangan Kecamatan Cibeber

Uraian	2011	2012	2013
Padi Sawah			
Luas Panen (ha)	6.513,0	5.478,0	5.887,0
Produksi (ton)	33.629,0	31.605,0	31.296,0
Padi Ladang			
Luas Panen (ha)	580,00	1.554,00	627,00
Produksi (ton)	1.142,00	5.825,00	1.006,00
Ubi Kayu			
Luas Panen (ha)	14,00	6,00	14,00
Produksi (ton)	530,00	255,00	588,00
Ubi Jalar			
Luas Panen (ha)	7,00	4,00	11,00
Produksi (ton)	184,50	172,00	356,00

Sumber : Cibeber Dalam Angka

Kecamatan Cibeber merupakan salah satu kecamatan yang mempunyai potensi di sektor pertanian. Oleh karena itu produktivitasnya perlu terus ditingkatkan. Produksi padi di Kecamatan Cibeber mengalami fluktuasi. Produksi padi pada tahun 2011 mencapai 33.629,0 ton, namun pada tahun 2012 meningkat menjadi 31.605,0 ton. Sedangkan pada tahun 2013 produksi padi di Kecamatan Cibeber kembali mengalami penurunan kembali menjadi 31.296,0 ton.

Penurunan produksi yang terjadi pada tahun 2013 lebih disebabkan terjadi penurunan kualitas padi disebabkan banyaknya hama. Jika dibandingkan dengan kecamatan lain di Kabupaten Lebak, produksi padi di Kecamatan Cibeber mencapai 7 persen dari seluruh produksi padi di Kabupaten Lebak dan merupakan produksi padi terbesar ketiga setelah Kecamatan Wanasalam dan Malingping.

Produksi tanaman palawija yang perkembangannya cukup tinggi adalah ubi kayu. Selama periode yang sama produksi ubi kayu mengalami penurunan dari 255,0 ton pada tahun 2012 menjadi 588,0 ton pada tahun 2013 atau mengalami peningkatan produksi, hal ini akibat dari meningkatnya jumlah luas panen atau luas tanam yang dilakukan oleh para petani.



Tahukah Anda

Huma adalah nama lain dari ladang dimana tempat bercocok tanam tanaman padi oleh masyarakat Kecamatan Cibeber dengan pola tanam 1 tahun sekali.

Lampiran Tabel

<http://lebakkaipos.go.id>

Tabel 1.1 Letak Geografi Kecamatan Cibeber, 2013

Kecamatan Cibeber terletak diantara

06°05' – 06°54' Lintang Selatan
106°19' – 106°26' Bujur Timur

dan dibatasi oleh

Utara	Kecamatan Sobang
Selatan	Kecamatan Bayah dan Kecamatan Cilograng
Timur	Kabupaten Sukabumi dan Kabupaten Bogor
Barat	Kecamatan Panggarangan

Sumber : Cibeber Dalam Angka 2014

Tabel 1.2 Luas Desa dan Persentase terhadap Luas Kecamatan Cibeber, 2013

Kecamatan	Luas Area (km ²)	Persentase terhadap luas Kecamatan
(1)	(2)	(3)
Cikotok	8.76	2.50
Cibeber	11.44	3.27
Warungbanten	15.00	4.29
Neglasari	16.80	4.80
Mekarsari	16.37	4.68
Cikadu	12.62	3.61
Kujangjaya	8.77	2.51
Cisungsang	16.00	4.57
Hegarmanah	13.80	3.94
Cihambali	15.49	4.43
Sukamulya	12.16	3.48
Citorek Tengah	22.23	6.35
Citorek Timur	17.12	4.89
Citorek Kidul	21.12	6.04
Kujangsari	26.82	7.67
Situmulya	25.00	7.14
Sinargalih	19.61	5.60
Wanasari	19.38	5.54
Gunungwangun	7.01	2.00
Citorek Barat	22.22	6.35
Ciherang	5.20	1.49
Citorek Sabrang	16.98	4.85
Kecamatan Cibeber	349.90	100,00

Sumber : Cibeber Dalam Angka 2014

DATA

MENCERDASKAN BANGSA



Badan Pusat Statistik Kabupaten Lebak

Jl. Tb. Hasan (Pasir Ona) Rangkasbitung 42315

Telp. (0252) 280779

e-mail: bps3602@bps.go.id