

KECAMATAN

# **BINJAI KOTA** **DALAM ANGKA** 2024

*BINJAI KOTA DISTRICT IN FIGURES*

Volume 19, 2024



**BADAN PUSAT STATISTIK  
KOTA BINJAI**

*BPS - Statistics of Binjai Municipality*



**KECAMATAN**

**BINJAI KOTA**

**DALAM ANGKA 2024**

*BINJAI KOTA DISTRICT IN FIGURES*

Volume 19, 2024

<https://binjaikota.bps.go.id>



**BADAN PUSAT STATISTIK  
KOTA BINJAI**

*BPS-Statistics of Binjai Municipality*

**KECAMATAN BINJAI KOTA DALAM ANGKA 2024**  
***Binjai Kota District in Figures 2024***  
**Volume 19, 2024**

Katalog /*Catalog*: 1102001.1276020

ISSN: 2406-8489

Nomor Publikasi/*Publication Number*: 12760.24013

Ukuran Buku/*Book Size*: 14,8 cm x 21 cm

Jumlah Halaman/*Number of Pages* : xxxii+180 hal/*pages*

Penyusun Naskah/*Manuscript*:

BPS Kota Binjai

*BPS-Statistics of Binjai Municipality*

Penyunting/*Editor*:

BPS Kota Binjai

*BPS-Statistics of Binjai Municipality*

Pembuat Cover/*Cover Design*:

BPS Kota Binjai

*BPS-Statistics of Binjai Municipality*

Penerbit/*Published by*:

©BPS Kota Binjai/*BPS-Statistics of Binjai Municipality*

Sumber Ilustrasi/*Illustration Source*:

Kecamatan Binjai Kota/*Binjai Kota District*

Dilarang Mereproduksi dan/atau menggandakan sebagian atau seluruh isi buku ini untuk tujuan komersial tanpa izin tertulis dari BPS Kota Binjai

*It is prohibited to reproduce and/or duplicate part or all of this book for commercial purpose without permission from BPS-Statistics of Binjai Municipality.*

**TIM PENYUSUN/COMPILERS**

**KECAMATAN BINJAI KOTA DALAM ANGKA 2024**

*Binjai Kota District in Figures 2024*

Volume 19, 2024

**Pengarah/Director**

Gloria Ebenhaezer

**Penanggung Jawab/Persons in Charge**

Gloria Ebenhaezer

**Penyunting/Editors**

Suriasih Diah Ekawati

**Pengolah Data dan Penulis Naskah/ *Data Processor and Writers***

Dharma Utama Rambe \* Herlena Simamora

**Penata Letak/Layout**

Suriasih Diah Ekawati \* Nurul Huda

**Penerjemah/Translator**

Herlena Simamora \* Suriasih Diah Ekawati



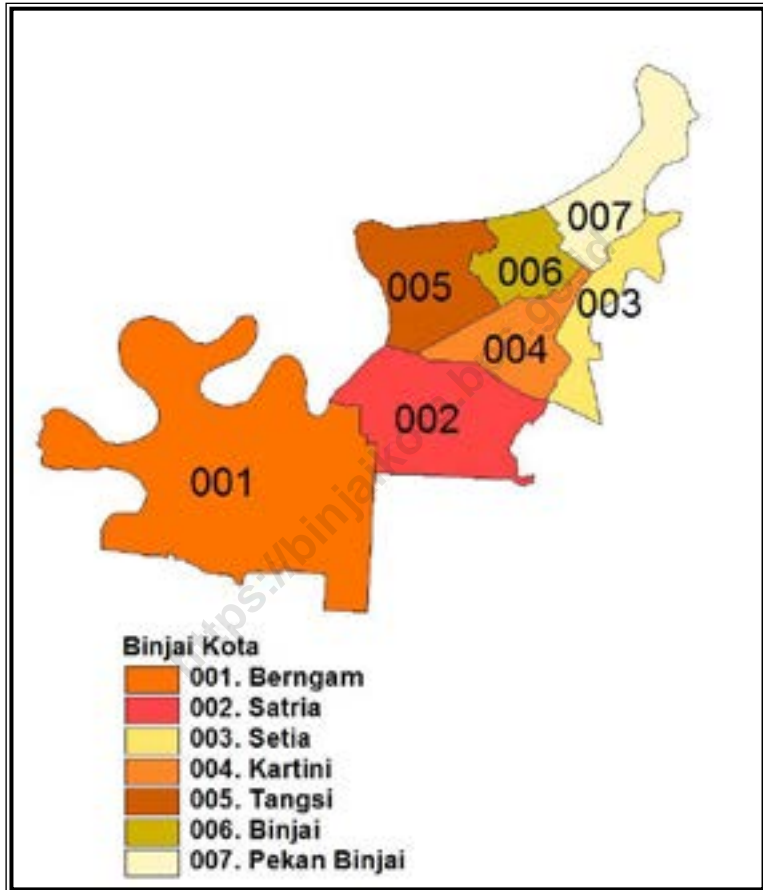
## **KONTRIBUTOR DATA/DATA CONTRIBUTORS**

1. Kementerian Agama Kota Binjai/*Ministry of Religious Affair Binjai Municipality*
2. Kementerian Pendidikan dan Kebudayaan/*Ministry of Education and Culture*
3. Badan Pusat Statistik/*BPS-Statistics Indonesia*
4. Dinas Ketahanan Pangan dan Pertanian Kota Binjai/*Service of Food Security and Agriculture of Binjai Municipality*
5. Dinas Kependudukan dan Catatan Sipil Kota Binjai
6. Dinas Pengendalian Penduduk dan Keluarga Berencana Kota Binjai/*Control of Population and family Planning Office Binjai Municipality*
7. Badan Pengelolaan Keuangan, Pendapatan dan Aset Daerah Kota Binjai/*Service of Finance, Revenue and Asset Management of Binjai Municipality*
8. PDAM Tirtasari Kota Binjai/*Tirtasari PDAM of Binjai Municipality*
9. Kantor Kecamatan Binjai Kota/*Office of Binjai Kota District*
10. Kantor Lurah Se-Kecamatan Binjai Kota/*Office of Locality in Binjai Kota District*





**PETA WILAYAH KECAMATAN BINJAI KOTA**  
**MAP OF BINJAI KOTA DISTRICT**





**KEPALA BPS KOTA BINJAI**  
**HEAD OF BPS-STATISTICS BINJAI MUNICIPALITY**



**Ir. GLORIA EBENHAEZER, M.Si**





## KATA PENGANTAR

Dengan memanjatkan puji syukur kehadirat Tuhan Yang Maha Kuasa, Badan Pusat Statistik Kota Binjai telah dapat menyelesaikan publikasi Kecamatan Binjai Kota dalam Angka 2024 dengan kondisi dan keadaan akhir tahun 2023. Publikasi ini merupakan lanjutan atas kerjasama antara Penanggung Jawab Kecamatan Binjai Kota dengan Dinas/Jawatan dan Instansi yang berada di wilayah Kecamatan Binjai Kota.

Kami sampaikan terima kasih kepada Camat Binjai Kota dan Penanggung Jawab Kecamatan Binjai Kota beserta Dinas/Jawatan dan Lurah se-kecamatan Binjai Kota yang telah turut membantu terwujudnya publikasi ini.

Saran dan kritik dari berbagai pihak untuk perbaikan publikasi ini sangat kami harapkan. Akhirnya, harapan kami semoga penyajian data statistik ini dapat membantu dalam memenuhi kebutuhan masing-masing pihak yang memerlukannya serta bermanfaat bagi para pemakainya.

Binjai , September 2024  
Kepala BPS  
Kota Binjai



**Gloria Ebenhaezer**



## **PREFACE**

*BPS-Statistics of Binjai Municipality would like to thank God Almighty for have finished and published this book: Binjai Kota District in Figures 2024 with the data condition is the end of 2023. This publication is a continuation of the cooperation between the Statistic Coordinator of Binjai Kota District with civil and urban village head of Binjai Kota.*

*We would like to express our gratitude to the District chief of Binjai Kota and Statistic Coordinator of Binjai Kota District along civil and urban village head of Binjai Kota complete this book as well.*

*Suggestions and critics are hopefully needed for the revision of the next edition. At last but not at least, we wish the publication of the statistics data accurately gives information for those who need it.*

*Binjai, September 2024  
Head of BPS-Statistics  
Binjai Municipality*

**Gloria Ebenhaezer**

## DAFTAR ISI/CONTENTS

### KECAMATAN BINJAI KOTA DALAM ANGKA 2024

#### *Binjai Kota District in Figures 2024*

Volume 19, 2024

	Halaman Page
Kata Pengantar.....	xi
Preface.....	xii
Daftar Isi/ <b>Contents</b> .....	xiii
DAFTAR TABEL/ <b>LIST OF TABLES</b> .....	XV
Daftar Gambar/ <b>List of Figures</b> .....	xxvii
Penjelasan Umum/ <b>Explanatory Notes</b> .....	xxix
Daftar Singkatan/ <b>List of Abbreviation</b> .....	xxxii
1. Geografi dan Iklim/ <i>Geography and Climate</i> .....	1
2. Pemerintahan/ <i>Government</i> .....	15
3. Penduduk/ <i>Population</i> .....	29
4. Sosial dan Kesejahteraan Rakyat/ <i>Social and Welfare</i> .....	45
5. Pertanian/ <i>Agriculture</i> .....	95
6. Pariwisata, Transportasi, dan Komunikasi/ <i>Tourism, Transportation, and Communication</i> .....	123
7. Perbankan, Koperasi, dan Perdagangan/ <i>Banking, Cooperative, and Trade</i> .....	147
8. Perbandingan Antar Kecamatan/ <i>District Comparison</i> .....	161





## DAFTAR TABEL/LIST OF TABLES

	Halaman Page
<b>1.1 KEADAAN GEOGRAFI</b>	
1.1.1 Luas Daerah Menurut Desa/Kelurahan di Kecamatan Binjai Kota, 2023 <i>Total Area by Villages/Kelurahan in Binjai Kota District, 2023</i> .....	9
1.1.2 Jarak ke Ibukota Kecamatan dan Ibukota Kabupaten/Kota Menurut Desa/Kelurahan di Kecamatan Binjai Kota (km), 2023 <i>Distance to the District Capital and Regency/Municipal Capital by Villages/Kelurahan in Binjai Kota District (km), 2023</i> .....	10
1.1.3 Tinggi Wilayah di Atas Permukaan Laut (DPL) dan Kontur Tanah Menurut Kelurahan di Kecamatan Binjai Kota, 2023 <i>Height Above Mean Sea Level (AMSL) and Contour of Soil of Binjai Kota District by Locality, 2023</i> .....	11
<b>1.2 KEADAAN IKLIM</b>	
1.2.1 Pengamatan Unsur Iklim Menurut Bulan di Kecamatan Binjai Kota, 2023 <i>Observation of Climate Elements by Month at Binjai Kota District, 2023</i>	12
<b>2.1 WILAYAH ADMINISTRATIF</b>	
2.1.1 Jumlah Satuan Lingkungan Setempat (SLS) Menurut Desa/ Kelurahan di Kecamatan Binjai Kota, 2023 <i>Total of Neighbourhoods by Locality in Binjai Kota District, 2023</i> .....	19
2.1.2 Klasifikasi Kelurahan Menurut Tingkat Perkembangan di Kecamatan Binjai Kota, 2023 <i>Classification of Locality by Development Level in Binjai Kota District, 2023</i> .....	20
2.1.3 Perkembangan Jumlah Kelurahan dan SLS di Kecamatan Binjai Kota, 2017 - 2023 <i>Development of Locality and Neighbourhood by Development Level and Locality in Binjai Kota District, 2017 - 2023</i> .....	21

## **2.2 SUMBER DAYA MANUSIA**

2.2.1	Jumlah Pegawai Negeri Sipil Menurut Pemerintah Daerah dan Jenis Kelamin di Kecamatan Binjai Kota, 2023 <i>Number of Civil Servants by Local Government and Sex in Binjai Kota District, 2023</i> .....	22
2.2.2	Jumlah Pegawai Kantor Camat Menurut Jenis Kelamin, dan Pendidikan di Kecamatan Binjai Kota, 2023 <i>Number of Camat Office Staff by Sex and Educational Attainment in Binjai Kota District, 2023</i> .....	23
2.2.3	Jumlah Pegawai Kantor Lurah Menurut Jenis Kelamin, dan Pendidikan di Kecamatan Binjai Kota, 2023 <i>Number of Locality Office Staff by Sex and Educational Attainment in Binjai Kota District, 2023</i> .....	24
2.2.4	Jumlah Pegawai Kantor Camat Menurut Jenis Kelamin, dan Golongan di Kecamatan Binjai Kota, 2023 <i>Number of Camat Offices by Sex and Class in Binjai Kota District, 2023</i> .....	25
2.2.5	Jumlah Pegawai Kantor Lurah Menurut Jenis Kelamin, dan Golongan di Kecamatan Binjai Kota, 2023 <i>Number of Servants of Locality Offices by Sex and Class in Binjai Kota District, 2023</i> .....	26
2.2.6	Target dan Pencapaian Pajak Bumi dan Bangunan Menurut Kelurahan di Kecamatan Binjai Kota, 2023 <i>Target and Realization of Land and Building Tax by Locality in Binjai Kota District, 2023</i> .....	27

## **3. PENDUDUK**

3.1	Penduduk, Distribusi Persentase Penduduk, Kepadatan Penduduk, Rasio Jenis Kelamin Penduduk Menurut Desa/Kelurahan di Kecamatan Binjai Kota, 2023 <i>Population, Percentage Distribution of Population, Population Density, and Population Sex Ratio by Villages/Kelurahan in Binjai Kota District, 2023</i> .....	35
3.2	Jumlah Penduduk Menurut Kelompok Umur dan Jenis Kelamin di Kecamatan Binjai Kota, 2023 <i>Population by Age Groups and Sex in Binjai Kota District, 2023</i> .....	37

3.3	Jumlah Penduduk Menurut Kelompok Umur dan Jenis Kelamin di Kelurahan Bergam, Kecamatan Binjai Kota, 2023 <i>Population by Age Groups and Sex in Bergam Village, Binjai Kota District, 2023</i> .....	38
3.4	Jumlah Penduduk Menurut Kelompok Umur dan Jenis Kelamin di Kelurahan Satria, Kecamatan Binjai Kota, 2023 <i>Population by Age Groups and Sex in Satria Village, Binjai Kota District, 2023</i> .....	39
3.5	Jumlah Penduduk Menurut Kelompok Umur dan Jenis Kelamin di Kelurahan Setia, Kecamatan Binjai Kota, 2023 <i>Population by Age Groups and Sex in Setia Village, Binjai Kota District, 2023</i> .....	40
3.6	Jumlah Penduduk Menurut Kelompok Umur dan Jenis Kelamin di Kelurahan Kartini, Kecamatan Binjai Kota, 2023 <i>Population by Age Groups and Sex in Kartini Village, Binjai Kota District, 2023</i> .....	41
3.7	Jumlah Penduduk Menurut Kelompok Umur dan Jenis Kelamin di Kelurahan Tangsi, Kecamatan Binjai Kota, 2023 <i>Population by Age Groups and Sex in Tangsi Village, Binjai Kota District, 2023</i> .....	42
3.8	Jumlah Penduduk Menurut Kelompok Umur dan Jenis Kelamin di Kelurahan Binjai, Kecamatan Binjai Kota, 2023 <i>Population by Age Groups and Sex in Binjai Village, Binjai Kota District, 2023</i> .....	43
3.9	Jumlah Penduduk Menurut Kelompok Umur dan Jenis Kelamin di Kelurahan Pekan Binjai, Kecamatan Binjai Kota, 2023 <i>Population by Age Groups and Sex in Pekan Binjai Village, Binjai Kota District, 2023</i> .....	44
<b>4.1</b>	<b>PENDIDIKAN</b>	
4.1.1	Banyaknya Desa <sup>1</sup> /Kelurahan yang Memiliki Fasilitas Sekolah Menurut Tingkat Pendidikan di Kecamatan Binjai Kota, 2020–2023 <i>Number of Villages<sup>1</sup>/Kelurahan Having Educational Facilities by Educational Level in Binjai Kota District, 2020–2023</i> .....	57
4.1.2	Jumlah Sekolah Menurut Tingkat Pendidikan di Kecamatan Binjai Kota, 2022/2023 dan 2023/2024 <i>Number of Schools by Educational Level in Binjai Kota District, 2022/2023 and 2023/2024</i> .....	58

4.1.3	Jumlah Guru Menurut Tingkat Pendidikan di Kecamatan Binjai Kota, 2022/2023 dan 2023/2024 <i>Number of Teachers by Educational Level in Binjai Kota District, 2022/2023 and 2023/2024.....</i>	59
4.1.4	Jumlah Murid Menurut Tingkat Pendidikan di Kecamatan Binjai Kota, 2022/2023 dan 2023/2024 <i>Number of Pupils by Educational Level in Binjai Kota District, 2022/2023 and 2023/2024.....</i>	60
4.1.5	Jumlah Sekolah, Murid, dan Guru SD Negeri dan Swasta Menurut Kelurahan di Kecamatan Binjai Kota, 2023/2024 <i>Total of Public and Private Elementary Schools, Pupil and Teachers by Locality in Binjai Kota District, 2023/2024.....</i>	61
4.1.6	Jumlah Sekolah, Murid, dan Guru SLTP Negeri dan Swasta Menurut Kelurahan di Binjai Kota, 2023/2024 <i>Total of Public and Private Junior High Schools, Pupil and Teachers by Locality in Binjai Kota District, 2023/2024.....</i>	62
4.1.7	Jumlah Sekolah, Murid, dan Guru SMA Negeri dan Swasta Menurut Kelurahan di Kecamatan Binjai Kota, 2023/2024 <i>Total of Public and Private Senior High Schools, Pupil and Teachers by Locality in Binjai Kota District, 2023/2024.....</i>	63
4.1.8	Jumlah Sekolah, Murid, dan Guru SMK Negeri dan Swasta Menurut Kelurahan di Binjai Kota, 2023/2024 <i>Total of Public and Private Vocational High Schools, Pupil and Teachers by Locality in Binjai Kota District, 2023/2024 .....</i>	64
4.1.9	Jumlah Madrasah Negeri dan Swasta di Kecamatan Binjai Kota, 2023/2024 <i>Total of Madrasah School in Binjai Kota District, 2023/2024.....</i>	65
4.1.10	Jumlah Sekolah Raudhatul Athfal (RA) di Kecamatan Binjai Kota, 2023/2024 <i>Total of Raudhatul Athfal (RA) Schools in Binjai Kota District, 2023/2024 .....</i>	66
4.1.11	Jumlah Sekolah, Murid, dan Guru Madrasah Ibtidaiyah (MI) Negeri dan Swasta Menurut Kelurahan di Kecamatan Binjai Kota, 2023/2024 <i>Total of Public and Private Madrasah Ibtidaiyah Schools, Pupil and Teachers by Locality in Binjai Kota District, 2023/2024 .....</i>	67
4.1.12	Jumlah Sekolah, Murid, dan Guru Madrasah Tsanawiyah Negeri dan Swasta Menurut Kelurahan di Kecamatan Binjai Kota, 2023/2024	

	<i>Total of Public and Private Madrasah Tsanawiyah (MTs) Schools, Pupil and Teachers by Locality in Binjai Kota District, 2023/2024</i> .....	68
4.1.13	Jumlah Sekolah, Murid, dan Guru Madrasah Aliyah (MA) Negeri dan Swasta Menurut Kelurahan di Kecamatan Binjai Kota, 2023/2024 <i>Total of Public and Private Madrasah Aliyah (MA) Schools, Pupil and Teachers by Locality in Binjai Kota District, 2023/2024</i> .....	69
<b>4.2</b>	<b>KESEHATAN</b>	
4.2.1	Banyaknya Kelurahan yang Memiliki Sarana Kesehatan Menurut Jenis Sarana Kesehatan di Kecamatan Binjai Kota Binjai Kota, 2020 - 2023 <i>Total of Locality Health Facilities by Type of Health Facilities in Binjai Kota District, 2020 - 2023</i> .....	70
4.2.2	Banyaknya Warga Penderita Kekurangan Gizi Menurut Desa/ Kelurahan di Kecamatan <b>Binjai Kota</b> , 2023 <i>Number of People with Malnutrition by Villages/Kelurahan in Binjai Kota District, 2023</i> .....	71
4.2.3	Jumlah Sarana Kesehatan Menurut Kelurahan di Kecamatan Binjai Kota, 2023 <i>Total of Health Facilities by Locality in Binjai Kota District, 2023</i> .....	72
4.2.4	Basis Program Keluarga Berencana Nasional di Kecamatan Binjai Kota, 2023 <i>Basic Program of National Family in Binjai Kota District, 2023</i> .....	75
4.2.5	Banyaknya Pasangan Usia Subur (PUS) yang Menggunakan dan Tidak Menggunakan Alat Kontrasepsi Menurut Kelurahan di Kecamatan Binjai Kota, 2023 <i>Total of Fertile-Age Couples Using and Not Using Contraceptives According by Locality in Binjai Kota District, 2023</i> .....	76
4.2.6	Jumlah Peserta KB Aktif (PA) Menurut Kelurahan dan Jenis Alat Kontrasepsi yang Digunakan, 2023 <i>Total of Active Acceptor of Family Planning by Locality and Type of Used Contraceptive Tool, 2023</i> .....	77
<b>4.3</b>	<b>PERUMAHAN DAN LINGKUNGAN</b>	
4.3.1	Banyaknya Kelurahan Menurut Sumber Air Minum Sebagian Besar Keluarga di Kecamatan Binjai Kota, 2021	

	<i>Total of Locality by Drinking Water Source of Majority Family in Binjai Kota District, 2021</i> .....	78
4.3.2	Banyaknya Kelurahan Menurut Sumber Penerangan Jalan Utama Desa/Kelurahan di Kecamatan Binjai Kota, 2021 <i>Total of Locality by Source of Villages Main Street Illumination in Binjai Kota District, 2021</i> .....	79
4.3.3	Banyaknya Kelurahan Menurut Sumber Penggunaan Fasilitas Tempat Buang Air Besar Sebagian Besar Keluarga di Kecamatan Binjai Kota, 2021 <i>Total of Locality by Toilet Facility Used by Majority Family in Binjai Kota District, 2021</i> .....	80
4.3.4	Banyaknya Kelurahan Menurut Jenis Bahan Bakar untuk Memasak yang Digunakan Sebagian Besar Keluarga di Kecamatan Binjai Kota, 2021 <i>Total of Locality by Type of Cooking Fuel Used by Majority in Binjai Kota District, 2021</i> .....	81
<b>4.4</b>	<b>AGAMA DAN SOSIAL LAINNYA</b>	
4.4.1	Jumlah Tempat Peribadatan Menurut Kelurahan di Kecamatan Binjai Kota, 2021 <i>Total of Worship Places by Locality in Binjai Kota District, 2021</i> .....	82
4.4.2	Banyaknya Kejadian Bencana Alam Menurut Kelurahan dan Jenis Bencana Alam di Kecamatan Binjai Kota, 2021 <i>Total of Natural Disaster Events by Locality and Type of Natural Disaster in Binjai Kota District, 2021</i> .....	83
4.4.3	Banyaknya Korban Jiwa Akibat Bencana Alam Menurut Kelurahan dan Jenis Bencana Alam di Kecamatan Binjai Kota, 2021 <i>Total of Fatalities Due to Natural Disaster Events by Locality and Type of Natural Disaster in Binjai Kota District, 2021</i> .....	86
4.4.4	Keberadaan Fasilitas/Upaya Antisipasi/Mitigasi Bencana Alam Menurut Desa/Kelurahan di Kecamatan Binjai Kota, 2021 <i>The Existenc of Facilities/efforts to anticipate/handle Natural Disasters by Locality in Binjai Kota District, 2021</i> .....	89
4.4.5	Kemudahan Mencapai Sarana Kesehatan Terdekat Bagi Kelurahan yang Tidak ada Sarana Kesehatan Menurut Kelurahan dan Jenis Sarana kesehatan di Kecamatan Binjai Kota, 2021	

	<i>Ease Of Reaching The Nearest Health Facility For Districts Where There Are No Health Facilities According To Village And Type Of Health Facilities In Binjai Kota District, 2021</i> .....	91
4.4.6	Banyaknya Desa/Kelurahan yang Memiliki Kelompok Kegiatan Olahraga Menurut Jenis Olahraga dan Ketersediaan Fasilitas/ Lapangan Olahraga di Kecamatan Binjai Kota, 2021 <i>Number of Villages/Kelurahan Having Sport Activities Groups by Type of Sport and Availability of Sport Facilities/Fields in Binjai Kota District, 2021</i> .....	93
<b>5.1</b>	<b>HORTIKULTURA</b>	
	<b>HORTICULTURE</b>	
5.1.1	Luas Panen Tanaman Sayuran Menurut Jenis Tanaman di Kecamatan Binjai Kota (ha), 2020–2023 <i>Harvested Area of Seasonal Vegetables by Kind of Plant in Binjai Kota District (ha), 2020-2023</i> .....	111
5.1.2	Produksi Tanaman Sayuran Menurut Jenis Tanaman di Kecamatan Binjai Kota (kuintal), 2020–2023 <i>Production of Seasonal Vegetables and Fruits by Kind of Plant in Binjai Kota District (quintal), 2020–2023</i> .....	112
5.1.3	Luas Panen Tanaman Biofarmaka Menurut Jenis Tanaman di Kecamatan Binjai Kota (m <sup>2</sup> ), 2020–2023 <i>Harvested Area of Medicinal Plants by Kind of Plant in Binjai Kota District (m<sup>2</sup>), 2020–2023</i> .....	113
5.1.4	Produksi Tanaman Biofarmaka Menurut Jenis Tanaman di Kecamatan Binjai Kota (kg), 2020–2023 <i>Production of Medicinal Plants by Kind of Plant in Binjai Kota District (kg),2020–2023</i> .....	114
5.1.5	Luas Panen Tanaman Hias Menurut Jenis Tanaman di Kecamatan Binjai Kota (m <sup>2</sup> ), 2020–2023 <i>Harvested Area of Ornamental Plants by Kind of Plant in Binjai Kota District (m<sup>2</sup>), 2020–2023</i> .....	115
5.1.6	Produksi Tanaman Hias Menurut Jenis Tanaman di Kecamatan Binjai Kota (tangkai), 2020–2023 <i>Production of Ornamental Plants by Kind of Plant n Binjai Kota District (stalks), 2020–2023</i> .....	116

5.1.7	Produksi Buah-Buahan dan Sayuran Tahunan Menurut Jenis Tanaman di Kecamatan Binjai Kota (kuintal), 2020–2023 <i>Production of Annual Fruits and Vegetables by Kind of Plant in Binjai Kota District (kuintal), 2020–2023</i> .....	117
<b>5.2</b>	<b>TANAMAN PANGAN DAN PERKEBUNAN</b> <b>FOOD CROPS AND ESTATE</b>	
5.2.1	Luas Lahan (Ha) Menurut Penggunaan dan Kelurahan di Kecamatan Binjai Kota, 2023 <i>Land Area (Ha) by Type of Utilization by Locality in Binjai Kota District, 2023</i> .....	118
5.2.2	Luas Lahan (Ha) Tegal/Kebun, Ladang/Huma dan Lahan Yang Sementara Tidak Diusahakan Menurut Kelurahan di Kecamatan Binjai Kota, 2023 <i>Tegal Land Area (Ha) / Garden, Field / Huma and Temporary Land Not Provided According by Locality in Binjai Kota District, 2023</i> .....	119
<b>5.3</b>	<b>PETERNAKAN</b> <b>LIVESTOCK</b>	
5.3.1	Perkembangan Populasi Ternak Besar di Kecamatan Binjai Kota, 2021 - 2023 <i>Development Population Livestock in Binjai Kota District, 2021 - 2023</i>	120
5.3.2	Perkembangan Populasi Ternak Kecil di Kecamatan Binjai Kota, 2021 - 2023 <i>Development Population Small Livestock in Binjai Kota District, 2021 - 2023</i> .....	121
5.3.3	Perkembangan Populasi Ternak Unggas Kecil di Kecamatan Binjai Kota, 2021 - 2023 <i>Development Poultry Population in Binjai Kota District, 2021 - 2023</i> .....	122
<b>6.1</b>	<b>PARIWISATA</b>	
6.1.1	Jumlah Sarana Akomodasi Menurut Kelurahan dan Jenis Akomodasi di Kecamatan Binjai Kota, 2021 <i>Number of Accomodation Facilities by Locality and Type of Accomodation in Binjai Kota District, 2021</i> .....	139



6.1.2	Jumlah Sarana Akomodasi dan Kamar Menurut Kelurahan di Kecamatan Binjai Kota, 2021 <i>Number of Accommodation Facilities and Room by Locality in Binjai Kota District, 2021</i> .....	140
<b>6.2</b>	<b>TRANSPORTASI</b>	
6.2.1	Sarana Transportasi Antar Kelurahan Menurut Kelurahan di Kecamatan Binjai Kota, 2021 <i>Road Conditions Inter-Locality According to The Locality in Binjai Kota District, 2021</i> .....	141
6.2.2	Kondisi Jalan Darat Antar Kelurahan Menurut Kelurahan di Kecamatan Binjai Kota, 2021 <i>Road Conditions Inter-Locality According to The Locality in Binjai Kota District, 2021</i> .....	142
<b>6.3</b>	<b>KOMUNIKASI</b>	
6.3.1	Keberadaan Kantor pos/ Pos Pembantu/ Rumah Pos dan Perusahaan/Agen Jasa Ekspedisi Swasta Menurut Kelurahan di Kecamatan Binjai Kota, 2021 <i>The Existence of Post Office/Auxiliary Post/ Post Houses and Companies/Private Expeditionary Service Agents According by Locality in Binjai Kota District, 2021</i> .....	143
6.3.2	Jumlah Menara Telepon Selular dan Operator Layanan Komunikasi Telepon Selular Menurut Kelurahan di Kecamatan Binjai Kota, 2021 <i>Number of Base Transceiver Station (BTS) and Cellular Phone Communication Service Operators by Locality District, 2021</i> .....	144
6.3.3	Kekuatan Sinyal Telepon Selular dan Jenis Sinyal Internet Telepon Selular Menurut Kelurahan di Kecamatan Binjai Kota, 2021 <i>The Strength of Cellular Phone Signal by Locality in Binjai Kota District, 2021</i> .....	145
6.3.4	Jumlah Restoran/Rumah Makan, Warung/Kedai Makan Menurut Kelurahan di Kecamatan Binjai Kota, 2021 <i>Number of Restourant and Food Stalls by Locality in Binjai Kota District, 2021</i> .....	146

## **7. PERBANKAN, KOPERASAI, DAN PERDAGANGAN**

7.1	Banyaknya Sarana Lembaga Keuangan Bank Menurut Kelurahan dan Jenis Bank di Kecamatan Binjai Kota, 2021 <i>Number of Bank by Locality and Type of Bank in Binjai Kota District, 2021</i> .....	151
7.2	Banyaknya Koperasi Aktif Menurut Kelurahan dan Jenis Koperasi di Kecamatan Binjai Kota, 2021 <i>Number of Cooperatives by Locality and Type of Cooperatives in Binjai Kota District, 2021</i> .....	152
7.3	Banyaknya Sarana Perdagangan Menurut Kelurahan dan Jenis Sarana Perdagangan di Kecamatan Binjai Kota, 2021 <i>Number of Trade Facilities by Locality and Type of Trade Facilities in Binjai Kota District, 2021</i> .....	154
7.4	Rata – Rata Harga Beberapa Bahan Pokok di Pasar Tavip di Kecamatan Binjai Kota, 2023 <i>Average Price of Basic Commodities in Binjai Kota District, 2023</i> .....	157
7.5	Jumlah Rumah Tangga Pelanggan PDAM Menurut Kelurahan di Kecamatan Binjai Kota, 2023 <i>Total of Customers PDAM by Locality in Binjai Kota District, 2023</i> .....	159
7.6	Perkembangan Jumlah Rumah Tangga Pelanggan PDAM di Kecamatan Binjai Kota, 2015-2023 <i>Development of Total Customers PDAM in Binjai Kota District, 2015-2023</i> .....	160

## **8. PERBANDINGAN ANTAR KECAMATAN**

8.1	Luas Wilayah dan Persentase Wilayah Menurut Kecamatan di Kota Binjai, 2023 <i>Total Area and Percentage Area by District in Binjai Municipality, 2023</i> .....	169
8.2	Banyaknya Kelurahan dan Lingkungan Menurut Kecamatan di Kota Binjai, 2023 <i>Number of Locality and Neighbourhoods by District in Binjai Municipality, 2023</i> .....	170
8.3	Luas Wilayah, Jumlah Penduduk, dan Kepadatan Penduduk Menurut Kecamatan di Kota Binjai, 2023 <i>Total Area, Number of Population and Population Density by District in Binjai Municipality, 2023</i> .....	171

8.4	Jumlah Penduduk Menurut Jenis Kelamin dan Kecamatan di Kota Binjai, 2023 <i>Number of Population by Sex and District in Binjai Municipality, 2023</i>	173
8.5	Jumlah Sekolah Menurut Tingkat Pendidikan dan Kecamatan di Kota Binjai, 2023 <i>Total of School by Education Level and District in Binjai Municipality, 2023</i>	174
8.6	Jumlah Madrasah Menurut Tingkat Pendidikan dan Kecamatan di Kota Binjai, 2023 <i>Total of Madrasah by Education Level and District in Binjai Municipality, 2023</i>	175
8.7	Luas Lahan Sawah Menurut Kecamatan dan jenis Pengairan di Kota Binjai, 2023 <i>Area of Wetland by District and Type of Irrigation in Binjai Municipality, 2023</i>	176
8.8	Populasi ternak Besar dan Kecil di Kota Binjai, 2023 <i>Population of Large Livestock and Small Livestock in Binjai Municipality, 2023</i>	177

<https://binjaikota.bps.go.id>

## DAFTAR GAMBAR/LIST OF FIGURES

		Halaman Page
1.1	Luas Daerah menurut Desa Kelurahan (%) Kecamatan Binjai Kota, 2023 <i>Total Area by Village/Kelurahan (%) in Binjai Kota District, 2023 .....</i>	6
1.2	Jarak ke Kantor Kecamatan Menurut Desa/ Kelurahan di Kecamatan Binjai Kota (km), 2023 <i>Distance to the District Office by Village/Kelurahan in Binjai Kota District (km), 2023 .....</i>	7
2.1	Persentase Pegawai Kantor Lurah Menurut Jenis Kelamin, dan Golongan di Kecamatan Binjai Kota, 2023 <i>Percentage of Civil Servants of District Offices by Sex and Class in Binjai Kota District, 2023 .....</i>	17
3.1	Jumlah Penduduk Menurut Kelurahan di Kecamatan Binjai Kota, 2023 (jiwa) <i>Total Population by Locality in Binjai Kota Subdistrict , 2023 (person) ..</i>	34
4.1	Jumlah Sekolah Menurut Tingkat Pendidikan di Kecamatan Binjai Kota, 2023/2024 <i>Number of Schools by Educational Level in Binjai Kota District, 2023/2024 .....</i>	56
5.1	Produksi Buah-Buahan dan Sayuran Tahunan Menurut Jenis Tanaman di Kecamatan Binjai Kota (kuintal), 2023 <i>Production of Annual Fruits and Vegetables by Kind of Plant in Binjai Kota District (quintal), 2023.....</i>	109
6.1	Jumlah Menara Telepon Selular dan Operator Layanan Komunikasi Telepon Selular Menurut Kelurahan di Kecamatan Binjai Kota, 2021 <i>Number of Base Transceiver Station (BTS) and Cellular Phone Communication Service Operators by Locality District, 2021 .....</i>	137
7.1	Jumlah Rumah Tangga Pelanggan PDAM Menurut Kelurahan di Kecamatan Binjai Kota, 2023 <i>Total of Customers PDAM by Locality in Binjai Kota District, 2023.....</i>	
8.1	Banyaknya Kelurahan dan Lingkungan Menurut Kecamatan di Kota Binjai, 2023 <i>Number of Locality and Neighbourhoods by District in Binjai Municipality, 2023.....</i>	167

8.2	Persentase Jumlah Penduduk Menurut Kecamatan di Kota Binjai, 2023 <i>Percentage of Population by District in Binjai Municipality, 2023.....</i>	168
-----	---	-----

<https://binjaikota.bps.go.id>

## PENJELASAN UMUM/EXPLANATORY NOTES

Tanda-tanda, satuan-satuan, dan lain-lainnya yang digunakan dalam publikasi ini adalah sebagai berikut:

*Symbols, measurement units, and acronyms which are used in this publication, are as follows:*

### 1. TANDA-TANDA/SYMBOLS

Data tidak tersedia/ <i>Data not available</i> .....	: ...
Tidak ada atau nol / <i>Null or zero</i> .....	: -
Data dapat diabaikan/ <i>Data negligible</i> .....	: 0
Tanda decimal/ <i>Decimal point</i> .....	: ,
Data tidak dapat ditampilkan/ <i>Not applicable</i> .....	: NA
Angka estimasi/ <i>Estimated figures</i> .....	: e
Angka diperbaiki/ <i>Revised figures</i> .....	: r
Angka sementara/ <i>Preliminary figures</i> .....	: x
Angka sangat sementara/ <i>Very preliminary figures</i> .....	: xx
Angka sangat sangat sementara/ <i>Very very preliminary figures</i> .....	: xxx

### 2. SATUAN/UNITS

barel/ <i>barrel</i> .....	: 158,99 liter/ <i>litres</i> = 1/6,2898 m <sup>3</sup>
hektar (ha)/ <i>hectare (ha)</i> .....	: 10 000 m <sup>2</sup>
kilometer (km)/ <i>kilometres (km)</i> .....	: 1 000 meter/ <i>meters (m)</i>
knot/ <i>knot</i> .....	: 1,8523 km/jam ( <i>km/hour</i> )
kuintal/ <i>quintal</i> .....	: 100 kg
KWh .....	: 1 000 Watt hour
MWh .....	: 1 000 KWh
liter (untuk beras)/ <i>litre (for rice)</i> .....	: 0,80 kg
MMSCF .....	: 1/35,3 m <sup>3</sup>
metrik ton (m.ton)/ <i>metric ton (m. ton)</i> .....	: 0,98421 long ton = 1 000 kg
ons/ <i>ounce</i> .....	: 28,31 gram/ <i>grams</i>
ton .....	: 1 000 kg

Satuan lain: buah, dus, butir, helai/lembar, kaleng, batang, pulsa, ton kilometer (ton-km), jam, menit, persen (%).

*Other units: unit, pack, pieces, sheet, tin, pulse, ton-kilometres(ton-km), hour, minute, percent (%).*

Perbedaan angka di belakang koma disebabkan oleh pembulatan angka.

*The difference in decimal numbers is caused by rounding.*





## DAFTAR SINGKATAN/LIST OF ABBREVIATION

SI	: Stasiun Iklim/ <i>Climate Station</i>
SMPK	: Stasiun Meterologi Pertanian Khusus/ <i>Special Agricultural Meteorological Station</i>
t.t	: Tempat tidur/ <i>Bed</i>
BCG	: Bacillus Calmette Guerin
DPT	: Difteri, Pertusis, Tetanus/ <i>Diphtheria, Tetanus, and Pertussis</i>
TT	: Tetanus Toxoid
IOT	: Industri Obat Tradisional/ <i>Traditional Medicine Industry</i>
IKOT	: Industri Kecil Obat Tradisional/ <i>Traditional Medicine Small Industry</i>
Alkes	: Alat kesehatan/ <i>Health Kits</i>
PKRT	: Perbekalan Kesehatan Rumah tangga/ <i>Household Health Logistics</i>
Kompl	: Komplemen/ <i>Complement</i>
IRTP	: Industri Pangan Produksi Rumah Tangga/ <i>Foods Home Industry</i>
PBF	: Pedagang Besar Farmasi/ <i>Pharmacy Whole-seller</i>
GFK	: Gudang Farmasi Kab/Kota/Regency/ <i>Municipality Pharmacy Warehouse</i>
RB	: Rumah Bersalin/ <i>Delivery House</i>
Pustu	: Puskesmas pembantu/ <i>Auxiliary Public Health Center</i>
BP	: Balai Pengobatan/ <i>Polyclinic</i>
TPS	: Tempat Pembuangan Sampah Sementara / <i>landfill</i>
Jamkesmas	: Jaminan kesehatan masyarakat miskin/ <i>Poor public health insurance</i>
PJKMU	: Program Jaminan Kesehatan Masyarakat Umum/ <i>General Public Health Insurance Program</i>
SIUP	: Surat Ijin Usaha Perdagangan/ <i>Trading Permission Letter</i>
TDP	: Tanda Daftar Perusahaan/ <i>Company Registration Identity</i>
API	: Angka Pengenal Importir/ <i>Importer's Identity Number</i>



# 1. Geografi dan Iklim

*Geography and Climate*

2024

Luas Daerah

*Total Area*

**4,12 km<sup>2</sup>**





**PENJELASAN TEKNIS**

1. Secara geografis, Kecamatan Binjai Kota berada pada 3° 21' 14" - 3° 36' 42" Lintang Utara dan 98° 17' 1" - 98° 29' 86" Bujur Timur dan terletak 30 m di atas permukaan laut.
2. Wilayah Kecamatan Binjai Kota seluas 4,12 km<sup>2</sup>. Batas area di sebelah Utara adalah Kecamatan Binjai Utara, di sebelah Timur berbatasan dengan Kecamatan Binjai Timur, di sebelah Selatan berbatasan dengan Kecamatan Binjai Selatan, dan di sebelah Barat berbatasan dengan Kecamatan Binjai Barat.
3. Kecamatan Binjai Kota adalah daerah yang beriklim tropis dengan 2 musim yaitu musim hujan dan musim kemarau. Musim hujan dan musim kemarau biasanya ditandai dengan jumlah hari hujan pada tiap bulan terjadinya musim.
4. Desa/Kelurahan Tepi Laut adalah desa/kelurahan yang sebagian atau seluruh wilayahnya bersinggungan langsung dengan laut, baik berupa pantai maupun tebing karang.
5. Desa/Kelurahan bukan tepi laut adalah desa/kelurahan yang wilayahnya tidak bersinggungan langsung dengan laut.
6. Desa/Kelurahan Lereng/Puncak adalah desa/kelurahan yang sebagian besar wilayahnya berada di puncak gunung/pegunungan

**TECHNICAL NOTES**

1. *Geographically, Binjai Kota District is located at 3° 21' 14" - 3° 36' 42" North Latitude and 98° 17' 1" - 98° 29' 86" East Longitude and is located 30 m above sea level. sea.*
2. *The area of Binjai Kota District is 4.12 km<sup>2</sup>. The border area in the north is Binjai Utara District, in the east is bordered by Binjai Timur, in the south is bordered by Binjai Selatan District, and in the west is bordered by Binjai Barat District.*
3. *Binjai Kota District is an area with a tropical climate with 2 seasons, namely the rainy season and the dry season. The rainy season and dry season are usually marked by the number of rainy days in each month of the season*
4. *Coastal Village/Coastal District is a village/District which some areas are intersect/directly adjacent to the sea, either gently sloping/flat beach or cliffs/reef.*
5. *Non Coastal Village/Non Coastal District is a village which has no area that intersect/directly adjacent to the sea.*
6. *Slope/Peak Village/District is a village/District which the largest part of village/District lies on the highest part of mount/mountain or lies between the peak to the valley.*

- atau terletak di antara puncak sampai lembah.
7. Desa/Kelurahan lembah adalah desa/kelurahan yang wilayahnya sebagian besar merupakan daerah rendah yang terletak di antara dua gunung/pegunungan atau daerah yang mempunyai kedudukan lebih rendah dibandingkan daerah sekitarnya.
  8. Desa/Kelurahan Dataran adalah desa/kelurahan yang sebagian besar wilayahnya tampak datar, rata, dan membentang.
7. *Valley Village/District area is a village/District with the largest part of the village/District is a low area between two mountains or area that have a position lower than the surrounding areas.*
  8. *Flat Village/District is a village/District which the largest part of village1/District looked plane, flat, and stretches.*

<https://binjaikota.bps.go.id>

**ULASAN**

Kecamatan Binjai Kota merupakan kecamatan dengan ketinggian rata-rata  $\pm 30$  meter diatas permukaan laut, terletak pada posisi  $3^{\circ} 21' 14'' - 3^{\circ} 36' 42''$  Lintang Utara dan  $98^{\circ} 17' 1'' - 98^{\circ} 29' 86''$  Bujur Timur. Luas wilayah Kecamatan Binjai Kota adalah berupa daratan seluas 4,12 km<sup>2</sup>.

Secara administratif, wilayah Binjai Kota memiliki batas – batas area sebagai berikut :

Utara : Kecamatan Binjai Utara  
 Selatan : Kecamatan Binjai Selatan  
 Barat : Kecamatan Binjai Barat  
 Timur : Kecamatan Binjai Timur

Kecamatan Binjai Kota adalah daerah yang beriklim tropis dengan 2 musim yaitu musim hujan dan musim kemarau. Musim hujan dan musim kemarau biasanya ditandai dengan jumlah hari hujan pada tiap bulan terjadinya musim. Curah hujan tertinggi terjadi di bulan September sebesar 443 mm<sup>3</sup> dengan hari hujan sebanyak 17 hari dalam 1 bulan. Kemudian, curah hujan tertinggi kedua terjadi di bulan Oktober sebesar 303 mm<sup>3</sup> dengan hari hujan sebanyak 13 hari.

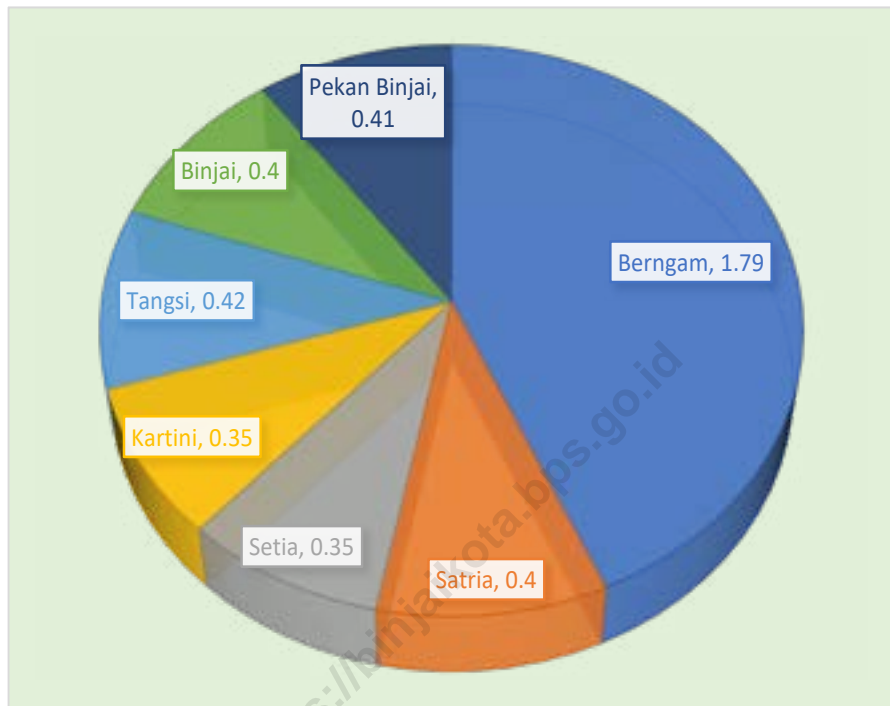
**DESCRIPTION**

*Binjai Kota District is a District with average height around 30 meters above mean sea level, it is located between  $3^{\circ} 21' 14'' - 3^{\circ} 36' 42''$  North Latitude and  $98^{\circ} 17' 1'' - 98^{\circ} 29' 86''$  East Longitude. Binjai Kota District area is shaped in land by 4,12 km<sup>2</sup>.*

*On administrative term, Binjai Kota District has areas with the borders as ;*

*North : Binjai Utara District  
 South : Binjai Selatan District  
 West : Binjai Barat District  
 East : Binjai Timur District*

*Binjai Kota is the District which has tropical climate with 2 (two) seasons, namely rainy season and dry season. Rainy season and dry season are usually are marked by number of rainy days on each of seasons occuring. The highest rainfall occured in September as much 443 mm<sup>3</sup> with 17 rainy days on a month. Then, the second highest rainfall occured in October as much 303 mm<sup>3</sup> with 13 rainy days on a month.*

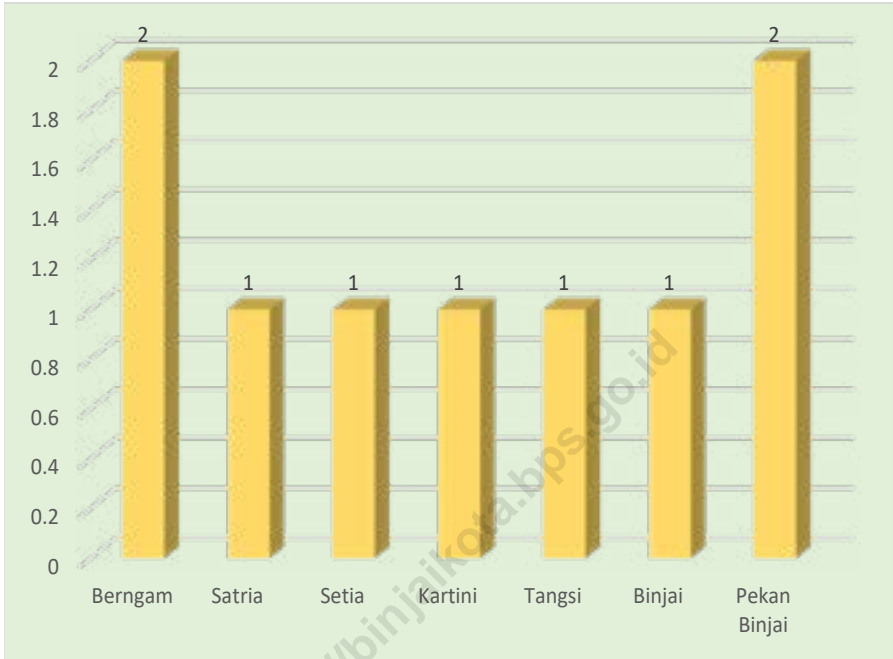


Sumber/Source : Kantor Camat Binjai Kota/Office of Binjai Kota District

**Gambar/Figure 1**

**Luas Daerah menurut Desa Kelurahan (%) Kecamatan Binjai Kota, 2023**  
**Total Area by Village/Kelurahan (%) in Binjai Kota District, 2023**





Sumber/Source : BPS, Pendataan Potensi Desa (Podes) 2021/BPS-Statistics Indonesia, Village Potential Data Collecting 2021

**Gambar/Figure 1**

**Jarak ke Kantor Kecamatan Menurut Desa/Kelurahan di Kecamatan Binjai Kota (km), 2023**  
***Distance to the District Office by Village/Kelurahan in Binjai Kota District (km), 2023***

<https://binjaikota.bps.go.id>

## 1.1 KEADAAN GEOGRAFI GEOGRAPHY CONDITION

**Tabel 1.1.1** Luas Daerah Menurut Desa/Kelurahan di Kecamatan Binjai Kota, 2023  
**Table** *Total Area by Villages/Kelurahan in Binjai Kota District, 2023*

Desa/Kelurahan <i>Village/Kelurahan</i>	Luas <i>Total Area</i> (km <sup>2</sup> /sq.km)	Persentase terhadap Luas Kecamatan <i>Percentage to District Area</i>
(1)	(2)	(3)
Bergam	1,79	43,44
Satria	0,40	9,71
Setia	0,35	8,50
Kartini	0,35	8,50
Tangsi	0,42	10,19
Binjai	0,40	9,71
Pekan Binjai	0,41	9,95
<b>Binjai Kota</b>	<b>4,12</b>	<b>100,00</b>

Catatan/Note: ...

Sumber/Source: BPS, Pendataan Potensi Desa (Podes) 2024/BPS-Statistics Indonesia, Village Potential Data Collecting 2024

**Tabel 1.1.2** **Jarak ke Ibukota Kecamatan dan Ibukota Kabupaten/Kota Menurut Desa/Kelurahan di Kecamatan Binjai Kota (km), 2023**  
***Distance to the District Capital and Regency/Municipal Capital by Villages/Kelurahan in Binjai Kota District (km), 2023***

<b>Desa/Kelurahan</b> <i>Village/Kelurahan</i>	<b>Jarak ke Ibukota Kecamatan</b> <i>Distance to District Capital</i>	<b>Jarak ke Ibukota Kabupaten/ Kota</b> <i>Distance to Regency/Municipal Capital</i>
(1)	(2)	(3)
Bergam	2,00	2,00
Satria	1,00	1,00
Setia	1,00	1,00
Kartini	1,00	1,00
Tangsi	1,00	1,00
Binjai	1,00	1,00
Pekan Binjai	2,00	2,00

Catatan/Note: ...

Sumber/Source: BPS, Pendataan Potensi Desa (Podes) 2024/BPS-Statistics Indonesia, Village Potential Data Collecting 2024

**Tabel**  
**Table** 1.1.3

**Tinggi Wilayah di Atas Permukaan Laut (DPL) dan Kontur Tanah Menurut Kelurahan di Kecamatan Binjai Kota, 2023**  
**Height Above Mean Sea Level (AMSL) and Contour of Soil of Binjai Kota District by Locality, 2023**

<b>Desa/Kelurahan</b> <i>Village/Kelurahan</i>	<b>Tinggi DPL</b> <i>Height</i> <b>(meter)</b>	<b>Kontur Tanah</b> <i>Contour of Soil</i>
(1)	(2)	(3)
Bergam	25,8	Dataran
Satria	34	Dataran
Setia	31	Dataran
Kartini	29,3	Dataran
Tangsi	18,9	Dataran
Binjai	30,5	Dataran
Pekan Binjai	19,4	Dataran

Catatan/Note: ...

Sumber/Source: Dinas Ketahanan Pangan dan Pertanian Kota Binjai/Service of Food Security and Agriculture of Binjai Municipality

**1.2 KEADAAN IKLIM  
CLIMATE CONDITION**

**Tabel 1.2.1 Pengamatan Unsur Iklim Menurut Bulan di Kecamatan Binjai Kota, 2023**  
**Table Observation of Climate Elements by Month at Binjai Kota District, 2023**

Bulan Month	Jumlah Curah Hujan Number of Precipitation (mm)	Jumlah Hari Hujan (hari) Number of Rainy Days (day)
(1)	(2)	(3)
Januari/January	-	-
Februari/February	-	-
Maret/March	-	-
April/April	-	-
Mei/May	-	-
Juni/June	-	-
Juli/July	-	-
Agustus/August	-	-
September/September	-	-
Oktober/October	-	-
November/November	-	-
Desember/December	-	-

Catatan/Note: Data Tidak Tersedia dikarenakan Alat Cuah HUJAN Rusak

Sumber/Source: Dinas Ketahanan Pangan dan Pertanian Kota Binjai/Service of Food Security and Agriculture of Binjai Municipality

## 2. PEMERINTAHAN

*Government*

Jumlah Pegawai Kantor Lurah dan  
Kantor Camat di Kecamatan Binjai Kota

Kecamatan  
Binjai Kota

Jumlah Pegawai  
Kantor Camat

**12**

Jumlah Pegawai  
Kantor Lurah

**42**

Jumlah Kelurahan

**7**

Jumlah Lingkungan

**51**





**PENJELASAN TEKNIS**

1. Kecamatan diatur sesuai dengan ketentuan Pasal 1 angka 24 Undang-Undang Republik Indonesia Nomor 23 Tahun 2014 tentang Pemerintahan Daerah yang menyatakan bahwa “Kecamatan atau yang disebut dengan nama lain adalah bagian wilayah dari Daerah kabupaten/kota yang dipimpin oleh camat..
2. Kelurahan adalah pembagian wilayah administratif di Indonesia di bawah kecamatan. Kelurahan merupakan wilayah kerja lurah sebagai perangkat daerah kota. Kelurahan dipimpin oleh seorang lurah yang berstatus sebagai Pegawai Negeri Sipil. Kelurahan merupakan unit pemerintahan terkecil setingkat dengan desa. Berbeda dengan desa, kelurahan memiliki hak mengatur wilayahnya lebih terbatas.
3. Satuan lingkungan setempat (SLS) adalah bagian wilayah dalam desa/kelurahan yang merupakan lingkungan kerja pelaksanaan pemerintahan desa/kelurahan. Syarat-syarat pembentukannya harus memperhatikan faktor jumlah penduduk, luas wilayah, letak, prasarana, dan sarana serta kondisi kemampuan ekonomi masyarakat.
4. Satuan Lingkungan Setempat (SLS) adalah satuan wilayah di bawah desa/kelurahan. Tingkatan

**TECHNICAL NOTES**

1. *Sub-districts are regulated in accordance with the provisions of Article 1 point 24 of the Law of the Republic of Indonesia Number 23 of 2014 concerning Regional Government which states that “Kecamatan or what is called by another name is part of the territory of the regency/city area led by the Camat.*
2. *Locality is the division of administrative areas in Indonesia under sub-districts. Locality is the work area of the lurah as an apparatus for the city area. The locality is headed by a lurah who has the status of a Civil Servant. Locality is the smallest government unit at the village level. Unlike the village, the locality has a more limited right to regulate its territory.*
3. *The local environmental unit (SLS) is the part of the area within the village/locality which is the working environment for the implementation of the village/locality government. The conditions for its formation must take into account the factors of population, area, location, infrastructure and facilities as well as the condition of the community’s economic capacity.*
4. *Local Environmental Units (SLS) are regional units under the village/ kelurahan. The level and name of*

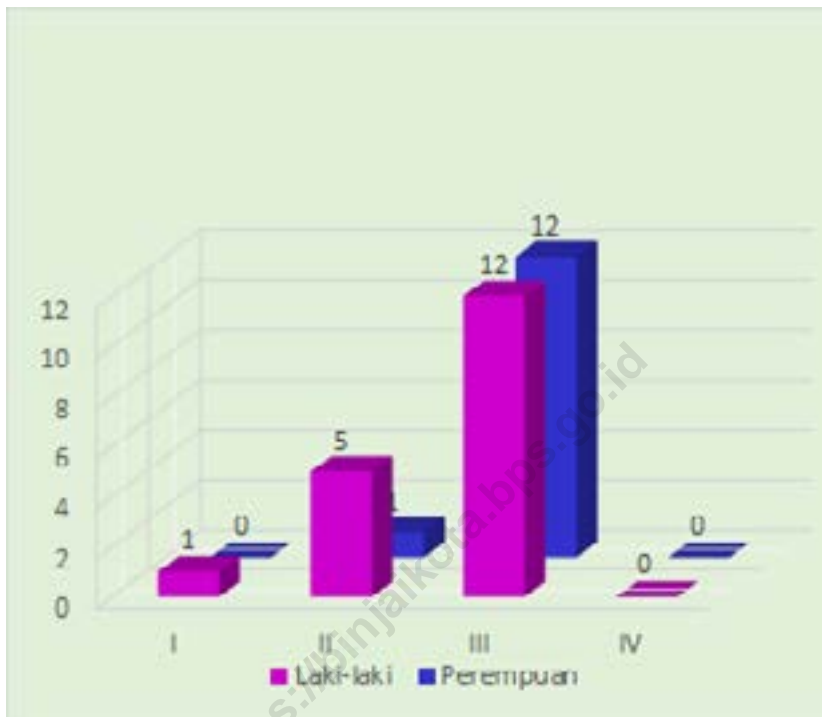
dan nama SLS bisa berbeda antar daerah, seperti Rukun Tetangga (RT), Rukun Warga (RW), jorong, dusun, dan lingkungan.

5. Desa Swadaya adalah desa yang memiliki potensi tertentu tetapi dikelola dengan sebaik-baiknya.
6. Desa Swakarya adalah peralihan atau transisi dari desa swadaya menuju desa swasembada.
7. Desa Swasembada adalah desa yang masyarakatnya telah mampu memanfaatkan dan mengembangkan sumber daya alam dan potensinya sesuai dengan kegiatan pembangunan regional.

*the SLS can differ between regions, such as the Rukun Tetangga (RT), Rukun Warga (RW), jorong, hamlet, and neighborhood.*

5. *Self-help villages are villages that have certain potential but are managed as well as possible.*
6. *Swakarya Village is a transition or transition from a self-supporting village to a self-sufficient village.*
7. *Self-sufficient village is a village whose community has been able to utilize and develop natural resources and their potential in accordance with regional development activities..*

<https://binjaikota.bps.go.id>



Sumber/Source : Kantor Lurah Se-kecamatan Binjai Kota/Office of District in Binjai Kota District

**Gambar/Figure 1**

**Persentase Pegawai Kantor Lurah Menurut Jenis Kelamin, dan Golongan di Kecamatan Binjai Kota, 2023**

**Percentage of Civil Servants of District Offices by Sex and Class in Binjai Kota District, 2023**

<https://binjaikota.bps.go.id>

## 2.1 WILAYAH ADMINISTRATIF ADMINISTRATIVE AREA

**Tabel 2.1.1** Jumlah Satuan Lingkungan Setempat (SLS) Menurut Desa/Kelurahan di Kecamatan Binjai Kota, 2023  
**Table** *Total of Neighbourhoods by Locality in Binjai Kota District, 2023*

<b>Desa/Kelurahan</b> <i>Village/Kelurahan</i>	<b>Satuan Lingkungan Setempat</b> <i>Neighborhood</i>	<b>Jumlah</b> <i>Total</i>
(1)	(2)	(3)
Bergam	Lingkungan	13
Satria	Lingkungan	6
Setia	Lingkungan	6
Kartini	Lingkungan	6
Tangsi	Lingkungan	6
Binjai	Lingkungan	5
Pekan Binjai	Lingkungan	9
<b>Binjai Kota</b>	<b>Lingkungan</b>	<b>51</b>

Catatan/Note: ...

Sumber/Source: Kantor Camat Binjai Kota/Office of Binjai Kota District

**Tabel 2.1.2** **Klasifikasi Kelurahan Menurut Tingkat Perkembangan di Kecamatan Binjai Kota, 2023**  
**Table** **Classification of Locality by Development Level in Binjai Kota District, 2023**

<b>Desa/Kelurahan</b> <i>Village/Kelurahan</i>	<b>Swadaya</b> <i>Self-help</i>	<b>Swakarya</b> <i>Self-developing</i>	<b>Swasembada</b> <i>Self-supporting</i>
(1)	(2)	(3)	(4)
Berngam	-	-	√
Satria	-	-	√
Setia	-	-	√
Kartini	-	-	√
Tangsi	-	-	√
Binjai	-	-	√
Pekan Binjai	-	-	√
<b>Binjai Kota</b>	-	-	<b>7</b>

Catatan/Note: ...

Sumber/Source: Kantor Camat Binjai Kota/Office of Binjai Kota District

**Tabel 2.1.3**      **Perkembangan Jumlah Kelurahan dan SLS di Kecamatan Binjai Kota, 2017 - 2023**  
**Table**              **Development of Locality and Neighbourhood by Development Level and Locality in Binjai Kota District, 2017 - 2023**

<b>Tahun Year</b>	<b>Kelurahan Kelurahan</b>	<b>Satuan Lingkungan Setempat Neighborhood</b>
(1)	(2)	(3)
2017	7	51
2018	7	51
2019	7	51
2020	7	51
2021	7	51
2022	7	51
<b>2023</b>	<b>7</b>	<b>51</b>

Catatan/Note: ...

Sumber/Source: Kantor Camat Binjai Kota/Office of Binjai Kota District

## 2.2 SUMBER DAYA MANUSIA HUMAN RESOURCES

**Tabel 2.2.1** Jumlah Pegawai Negeri Sipil Menurut Pemerintah Daerah dan Jenis Kelamin di Kecamatan Binjai Kota, 2023  
**Table** *Number of Civil Servants by Local Government and Sex in Binjai Kota District, 2023*

Pemerintah Daerah <i>Local Government</i>	Laki-Laki <i>Male</i>	Perempuan <i>Female</i>	Jumlah <i>Total</i>
(1)	(2)	(3)	(4)
Pemerintah Daerah Kecamatan	8	4	12
Pemerintah Daerah Kelurahan Bergam	1	5	6
Pemerintah Daerah Kelurahan Satria	4	4	8
Pemerintah Daerah Kelurahan Setia	2	2	4
Pemerintah Daerah Kelurahan Kartini	4	3	7
Pemerintah Daerah Kelurahan Tangsi	3	2	5
Pemerintah Daerah Kelurahan Binjai	3	2	5
Pemerintah Daerah Kelurahan Pekan Binjai	3	4	7
<b>Jumlah/Total</b>	<b>28</b>	<b>26</b>	<b>54</b>

Catatan/Note: ...

Sumber/Source: Kantor Lurah Se-kecamatan Binjai Kota/Office of District in Binjai Kota District



**Tabel 2.2.2** Jumlah Pegawai Kantor Camat Menurut Jenis Kelamin, dan Pendidikan di Kecamatan Binjai Kota, 2023  
**Table** Number of Camat Office Staff by Sex and Educational Attainment in Binjai Kota District, 2023

Tingkat Pendidikan <i>Educational Level</i>	Laki-Laki <i>Male</i>	Perempuan <i>Female</i>	Jumlah <i>Total</i>
(1)	(2)	(3)	(4)
< SMA/Sederajat <i>Under Senior High School</i>	-	-	0
SMA/Sederajat <i>Senior High School</i>	1	-	1
Diploma I, Diploma II, Diploma III <i>Diploma I, Diploma II, Diploma III</i>	-	1	1
Diploma IV/Akta IV, S1/ Sarjana <i>Diploma IV, Under Graduate/Bachelor</i>	7	3	10
S2/Pasca Sarjana <i>Graduate</i>	-	-	0
S3/Doktor/Ph.D <i>Post Graduate</i>	-	-	0
<b>Jumlah/Total</b>	<b>8</b>	<b>4</b>	<b>12</b>

Catatan/Note: ...

Sumber/Source: Kantor Camat Binjai Kota/Office of Binjai Kota District

**Tabel 2.2.3** Jumlah Pegawai Kantor Lurah Menurut Jenis Kelamin, dan Pendidikan di Kecamatan Binjai Kota, 2023  
**Number of Locality Office Staff by Sex and Educational Attainment in Binjai Kota District, 2023**

Tingkat Pendidikan <i>Educational Level</i>	Laki-Laki <i>Male</i>	Perempuan <i>Female</i>	Jumlah <i>Total</i>
(1)	(2)	(3)	(4)
< SMA/Sederajat <i>Under Senior High School</i>	-	-	0
SMA/Sederajat <i>Senior High School</i>	9	6	15
Diploma I, Diploma II, Diploma III <i>Diploma I, Diploma II, Diploma III</i>	-	-	0
Diploma IV/Akta IV, S1/ Sarjana <i>Diploma IV, Under Graduate/Bachelor</i>	10	16	26
S2/Pasca Sarjana <i>Graduate</i>	1	-	1
S3/Doktor/Ph.D <i>Post Graduate</i>	-	-	0
<b>Jumlah/Total</b>	<b>20</b>	<b>22</b>	<b>42</b>

Catatan/Note: ...

Sumber/Source: Kantor Camat Binjai Kota/Office of Binjai Kota District

**Tabel** 2.2.4  
**Table**

**Jumlah Pegawai Kantor Camat Menurut Jenis Kelamin, dan Golongan di Kecamatan Binjai Kota, 2023**  
**Number of Camat Offices by Sex and Class in Binjai Kota District, 2023**

<b>Golongan Class</b>	<b>Laki-Laki Male</b>	<b>Perempuan Female</b>	<b>Jumlah Total</b>
(1)	(2)	(3)	(4)
I	-	-	<b>0</b>
II	1	1	<b>2</b>
III	7	3	<b>10</b>
IV	-	-	<b>0</b>
<b>Jumlah/Total</b>	<b>8</b>	<b>4</b>	<b>12</b>

Catatan/Note: ...

Sumber/Source: Kantor Camat Binjai Kota/Office of Binjai Kota District

**Tabel 2.2.5** Jumlah Pegawai Kantor Lurah Menurut Jenis Kelamin, dan Golongan di Kecamatan Binjai Kota, 2023  
*Number of Servants of Locality Offices by Sex and Class in Binjai Kota District, 2023*

<b>Golongan Class</b>	<b>Laki-Laki Male</b>	<b>Perempuan Female</b>	<b>Jumlah Total</b>
(1)	(2)	(3)	(4)
I	-	-	0
II	6	1	7
III	14	21	35
IV	-	-	0
<b>Jumlah/Total</b>	<b>20</b>	<b>22</b>	<b>42</b>

Catatan/Note: ...

Sumber/Source: Kantor Lurah Se-kecamatan Binjai Kota/Office of District in Binjai Kota District

**Tabel**  
**Table** 2.2.6

**Target dan Pencapaian Pajak Bumi dan Bangunan Menurut Kelurahan di Kecamatan Binjai Kota, 2023**  
**Target and Realization of Land and Building Tax by Locality in Binjai Kota District, 2023**

<b>Desa/Kelurahan Village/Kelurahan</b>	<b>Target (Rp) Target</b>	<b>Pencapaian (Rp) Realization</b>	<b>Persentase Percentage</b>
(1)	(2)	(3)	(4)
Bergam	712.634.317	166.154.274	23,31
Satria	541.623.034	166.390.604	30,72
Setia	451.023.668	165.250.306	36,64
Kartini	849.214.692	280.543.652	33,04
Tangsi	601.294.981	221.751.082	36,88
Binjai	873.908.073	277.739.458	31,78
Pekan Binjai	877.639.932	465.049.159	55,25
<b>Binjai Kota</b>	<b>4.907.738.916</b>	<b>1.762.878.535</b>	<b>35,92</b>

Catatan/Note: ...

Sumber/Source: Badan Pengelolaan Keuangan, Pendapatan dan Aset Daerah Kota Binjai/Service of Finance, Revenue and Asset Management of Binjai Municipality



# 3. PENDUDUK

*Population*

Jumlah Penduduk di Kecamatan Binjai Kota



Laki-laki  
**17 075**

Perempuan  
**17 444**

Sex Ratio  
**97,88**





**PENJELASAN TEKNIS**

1. Penduduk Indonesia adalah semua orang yang berdomisili di wilayah teritorial Indonesia selama 6 bulan atau lebih dan atau mereka yang berdomisili kurang dari 6 bulan tetapi bertujuan menetap.
2. Laju pertumbuhan penduduk adalah angka yang menunjukkan persentase penambahan penduduk dalam jangka waktu tertentu.
3. Kepadatan penduduk adalah rasio banyaknya penduduk per kilometer persegi.
4. Rasio jenis kelamin adalah perbandingan antara penduduk laki-laki dan penduduk perempuan pada suatu wilayah dan waktu tertentu. Biasanya dinyatakan dengan banyaknya penduduk laki-laki untuk 100 penduduk perempuan.
5. Distribusi penduduk adalah pola persebaran penduduk di suatu wilayah, baik berdasarkan batas-batas geografis maupun berdasarkan batas-batas administrasi pemerintahan.
6. Rumah tangga adalah seseorang atau sekelompok orang yang mendiami sebagian atau seluruh bangunan fisik/sensus dan biasanya tinggal bersama serta pengelolaan makan dari satu dapur. Yang dimaksud makan dari satu dapur adalah jika pengurusan

**TECHNICAL NOTES**

1. *Lorem ipsum dolor sit amet, The population of Indonesia are all residents of the entire territory of Indonesia who have stayed for six months or longer, and those who intended to stay more than six months even though their length of stay is less than six months.*
2. *The growth rate of population is the number that show percentage of population growth within a specified period.*
3. *Population density is ratio of population per square kilometer.*
4. *Sex ratio is the ratio of males population to females population in a given area and time, usually expressed as the number of males for every 100 females.*
5. *Population distribution is the pattern of population distribution in an area, either by geographic boundaries or by government administrative boundaries.*
6. *Household is an individual or group of people living in a physical/census building unit or part of it and usually commit on a common provision for food and other essentials of living. Common provision for food means one organising daily needs for all of household members.*

kebutuhan sehari-harinya dikelola bersama-sama menjadi satu.

7. Anggota rumah tangga adalah semua orang yang biasanya bertempat tinggal di suatu rumah tangga, baik yang berada di rumah pada waktu pencacahan maupun yang sementara tidak ada.
  8. Rata-rata anggota rumah tangga adalah angka yang menunjukkan rata-rata jumlah anggota rumah tangga per rumah tangga.
7. *Household member are those who usually lives in a household regardless of their location at the time of enumeration.*
  8. *Average household size is the average number of household members per household.*

<https://binjaikota.bps.go.id>

**ULASAN**

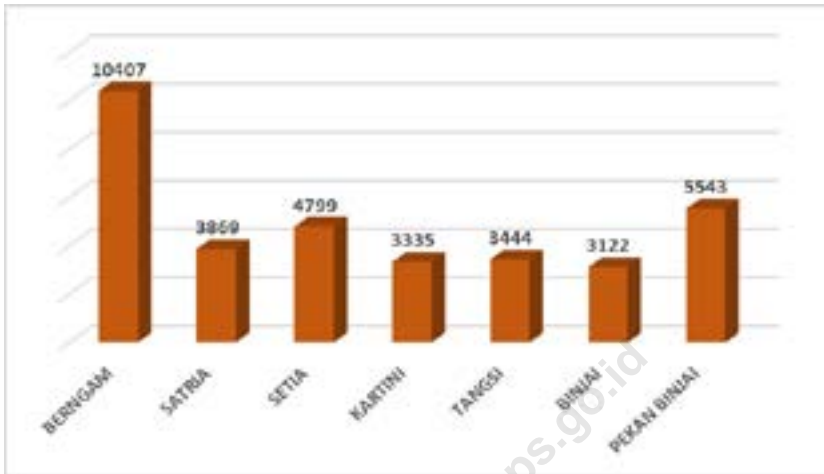
Pada tahun 2023, jumlah penduduk Kecamatan Binjai Kota yaitu 34.519 jiwa terdiri dari 17.075 laki-laki dan 17.444 perempuan. Kelurahan Bergam memiliki jumlah penduduk tertinggi di Kecamatan Binjai Kota yaitu 10.407 jiwa sedangkan Kelurahan Binjai memiliki jumlah penduduk paling sedikit yaitu 3.122 jiwa.

Kepadatan penduduk di Binjai Kota tahun 2023 mencapai 8.378 jiwa/km<sup>2</sup>. Kepadatan penduduk di 7 kelurahan cukup beragam dengan densitas penduduk tertinggi berada di Kelurahan Setia sebesar 13.711 jiwa/km<sup>2</sup> dan terendah di Kelurahan Bergam sebesar 5.814 jiwa/km<sup>2</sup>.

**DESCRIPTION**

*In 2023, the population in Binjai Kota District is 34,519 consisting of 17,075 men and 17,444 women. Bergam urban village has the highest population in Binjai Kota District which is 10,407 inhabitants while Binjai urban village the least population of 3,122 people.*

*The population density in Binjai Kota in 2023 will reach 8,378 people/km<sup>2</sup>. The population density in 7 locality is quite diverse with the highest population density being in Setia locality at 13,711 people/km<sup>2</sup> and the lowest in Bergam Locality at 5,814 people/km<sup>2</sup>.*



Sumber/Source : Dinas Kependudukan dan Catatan Sipil Kota Binjai

**Gambar/Figure 1**

**Jumlah Penduduk Menurut Kelurahan di Kecamatan Binjai Kota, 2023  
(jiwa)**  
**Total Population by Locality in Binjai Kota Subdistrict, 2023 (person)**

### 3. PENDUDUK POPULATION

**Tabel 3.1 Penduduk, Distribusi Persentase Penduduk, Kepadatan Penduduk, Rasio Jenis Kelamin Penduduk Menurut Desa/ Kelurahan di Kecamatan Binjai Kota, 2023**  
*Population, Percentage Distribution of Population, Population Density, and Population Sex Ratio by Villages/ Kelurahan in Binjai Kota District, 2023*

Desa/Kelurahan Village/Kelurahan	Penduduk/Population		
	Laki-Laki/Male	Perempuan/Female	Jumlah/Total
(1)	(2)	(3)	(4)
Bergam	5.133	5.274	10.407
Satria	1.902	1.967	3.869
Setia	2.397	2.402	4.799
Kartini	1.639	1.696	3.335
Tangsi	1.726	1.718	3.444
Binjai	1.531	1.591	3.122
Pekan Binjai	2.747	2.796	5.543
<b>Binjai Kota</b>	<b>17.075</b>	<b>17.444</b>	<b>34.519</b>

Lanjutan Tabel/*Continued Table* 3.1

<b>Desa/Kelurahan Village/Kelurahan</b>	<b>Persentase Penduduk Percentage of Total Population</b>	<b>Kepadatan Penduduk (per Km<sup>2</sup>) Population Density per sq.km</b>	<b>Rasio Jenis Kelamin Penduduk Population Sex Ratio</b>
(1)	(5)	(6)	(7)
Bergam	30,15	5.814	97,33
Satria	11,21	9.673	96,70
Setia	13,90	13.711	99,79
Kartini	9,66	9.529	96,64
Tangsi	9,98	8.200	100,47
Binjai	9,04	.7.800	96,23
Pekan Binjai	16,06	13.520	98,25
<b>Binjai Kota</b>	<b>100,00</b>	<b>8.378</b>	<b>97,88</b>

Catatan/*Note*: ...

Sumber/*Source*: Dinas Kependudukan dan Catatan Sipil Kota Binjai

**Tabel** 3.2  
**Table**

**Jumlah Penduduk Menurut Kelompok Umur dan Jenis Kelamin di Kecamatan Binjai Kota, 2023**  
**Population by Age Groups and Sex in Binjai Kota District, 2023**

Kelompok Umur Age Groups	Jenis Kelamin/Sex		
	Laki-Laki Male	Perempuan Female	Jumlah Total
(1)	(2)	(3)	(4)
0-4	1.014	962	<b>1.976</b>
5-9	1.310	1.182	<b>2.492</b>
10-14	1.486	1.368	<b>2.854</b>
15-19	1.306	1.223	<b>2.529</b>
20-24	1.475	1.361	<b>2.836</b>
25-29	1.396	1.259	<b>2.655</b>
30-34	1.322	1.210	<b>2.532</b>
35-39	1.325	1.305	<b>2.630</b>
40-44	1.346	1.426	<b>2.772</b>
45-49	1.127	1.159	<b>2.286</b>
50-54	1.055	1.188	<b>2.243</b>
55-59	953	1.030	<b>1.983</b>
60-64	731	919	<b>1.650</b>
65-69	570	733	<b>1.303</b>
70-74	331	495	<b>826</b>
>74	328	624	<b>952</b>
<b>Binjai Kota</b>	<b>17.075</b>	<b>17.444</b>	<b>34.519</b>

Catatan/Note: ...

Sumber/Source: Dinas Kependudukan dan Catatan Sipil Kota Binjai

**Tabel**  
**Table** 3.3

**Jumlah Penduduk Menurut Kelompok Umur dan Jenis Kelamin di Kelurahan Bergam, Kecamatan Binjai Kota, 2023**  
*Population by Age Groups and Sex in Bergam Village, Binjai Kota District, 2023*

Kelompok Umur <i>Age Groups</i>	Jenis Kelamin/Sex		
	Laki-Laki <i>Male</i>	Perempuan <i>Female</i>	Jumlah <i>Total</i>
(1)	(2)	(3)	(4)
0-4	342	365	<b>707</b>
5-9	397	354	<b>751</b>
10-14	487	423	<b>910</b>
15-19	425	401	<b>826</b>
20-24	492	463	<b>955</b>
25-29	482	431	<b>913</b>
30-34	395	397	<b>792</b>
35-39	373	371	<b>744</b>
40-44	364	396	<b>760</b>
45-49	307	336	<b>643</b>
50-54	307	393	<b>700</b>
55-59	301	345	<b>646</b>
60-64	224	233	<b>457</b>
65-69	134	166	<b>300</b>
70-74	57	95	<b>152</b>
>74	46	105	<b>151</b>
<b>Bergam</b>	<b>5.133</b>	<b>5.274</b>	<b>10.407</b>

Catatan/Note: ...

Sumber/Source: Dinas Kependudukan dan Catatan Sipil Kota Binjai



**Tabel**  
**Table** 3.4

**Jumlah Penduduk Menurut Kelompok Umur dan Jenis Kelamin di Kelurahan Satria, Kecamatan Binjai Kota, 2023**  
**Population by Age Groups and Sex in Satria Village, Binjai Kota District, 2023**

Kelompok Umur Age Groups	Jenis Kelamin/Sex		
	Laki-Laki Male	Perempuan Female	Jumlah Total
(1)	(2)	(3)	(4)
0-4	108	105	213
5-9	175	136	311
10-14	184	182	366
15-19	173	163	336
20-24	160	169	329
25-29	145	121	266
30-34	123	134	257
35-39	148	153	301
40-44	136	159	295
45-49	138	144	282
50-54	118	128	246
55-59	121	114	235
60-64	79	100	179
65-69	46	75	121
70-74	28	47	75
>74	20	37	57
<b>Satria</b>	<b>1.902</b>	<b>1.967</b>	<b>3.869</b>

Catatan/Note: ...

Sumber/Source: Dinas Kependudukan dan Catatan Sipil Kota Binjai

**Tabel** 3.5  
**Table**

**Jumlah Penduduk Menurut Kelompok Umur dan Jenis Kelamin di Kelurahan Setia, Kecamatan Binjai Kota, 2023**  
*Population by Age Groups and Sex in Setia Village, Binjai Kota District, 2023*

Kelompok Umur <i>Age Groups</i>	Jenis Kelamin/Sex		
	Laki-Laki <i>Male</i>	Perempuan <i>Female</i>	Jumlah <i>Total</i>
(1)	(2)	(3)	(4)
0-4	145	143	<b>288</b>
5-9	196	202	<b>398</b>
10-14	214	179	<b>393</b>
15-19	162	185	<b>347</b>
20-24	207	168	<b>375</b>
25-29	171	157	<b>328</b>
30-34	209	187	<b>396</b>
35-39	200	184	<b>384</b>
40-44	198	210	<b>408</b>
45-49	159	150	<b>309</b>
50-54	169	155	<b>324</b>
55-59	110	118	<b>228</b>
60-64	70	128	<b>198</b>
65-69	99	95	<b>194</b>
70-74	50	61	<b>111</b>
>74	38	80	<b>118</b>
<b>Setia</b>	<b>2.397</b>	<b>2.402</b>	<b>4.799</b>

Catatan/Note: ...

Sumber/Source: Dinas Kependudukan dan Catatan Sipil Kota Binjai

**Tabel 3.6**  
**Table**

**Jumlah Penduduk Menurut Kelompok Umur dan Jenis Kelamin di Kelurahan Kartini, Kecamatan Binjai Kota, 2023**  
*Population by Age Groups and Sex in Kartini Village, Binjai Kota District, 2023*

Kelompok Umur <i>Age Groups</i>	Jenis Kelamin/Sex		
	Laki-Laki <i>Male</i>	Perempuan <i>Female</i>	Jumlah <i>Total</i>
(1)	(2)	(3)	(4)
0-4	107	74	181
5-9	133	114	247
10-14	124	145	269
15-19	117	84	201
20-24	122	107	229
25-29	138	121	259
30-34	134	126	260
35-39	114	134	248
40-44	148	139	287
45-49	105	105	210
50-54	83	112	195
55-59	85	107	192
60-64	76	109	185
65-69	71	81	152
70-74	41	67	108
>74	41	71	112
<b>Kartini</b>	<b>1.639</b>	<b>1.696</b>	<b>3.335</b>

Catatan/Note: ...

Sumber/Source: Dinas Kependudukan dan Catatan Sipil Kota Binjai

**Tabel**  
**Table** 3.7

**Jumlah Penduduk Menurut Kelompok Umur dan Jenis Kelamin di Kelurahan Tangsi, Kecamatan Binjai Kota, 2023**  
**Population by Age Groups and Sex in Tangsi Village, Binjai Kota District, 2023**

Kelompok Umur <i>Age Groups</i>	Jenis Kelamin/Sex		
	Laki-Laki <i>Male</i>	Perempuan <i>Female</i>	Jumlah <i>Total</i>
(1)	(2)	(3)	(4)
0-4	110	88	<b>198</b>
5-9	130	129	<b>259</b>
10-14	149	143	<b>292</b>
15-19	118	129	<b>247</b>
20-24	168	149	<b>317</b>
25-29	134	128	<b>262</b>
30-34	121	115	<b>236</b>
35-39	155	107	<b>262</b>
40-44	135	144	<b>279</b>
45-49	125	107	<b>232</b>
50-54	106	112	<b>218</b>
55-59	85	109	<b>194</b>
60-64	78	91	<b>169</b>
65-69	52	64	<b>116</b>
70-74	24	44	<b>68</b>
>74	36	59	<b>95</b>
<b>Tangsi</b>	<b>1.726</b>	<b>1.718</b>	<b>3.444</b>

Catatan/Note: ...

Sumber/Source: Dinas Kependudukan dan Catatan Sipil Kota Binjai

**Tabel 3.8**  
**Table**

**Jumlah Penduduk Menurut Kelompok Umur dan Jenis Kelamin di Kelurahan Binjai, Kecamatan Binjai Kota, 2023**  
**Population by Age Groups and Sex in Binjai Village, Binjai Kota District, 2023**

Kelompok Umur Age Groups	Jenis Kelamin/Sex		Jumlah Total
	Laki-Laki Male	Perempuan Female	
(1)	(2)	(3)	(4)
0-4	79	84	163
5-9	116	104	220
10-14	124	139	263
15-19	128	106	234
20-24	143	122	265
25-29	105	106	211
30-34	117	87	204
35-39	119	120	239
40-44	134	137	271
45-49	113	121	234
50-54	100	108	208
55-59	79	74	153
60-64	60	90	150
65-69	53	67	120
70-74	27	57	84
>74	34	69	103
<b>Binjai</b>	<b>1.531</b>	<b>1.591</b>	<b>3.122</b>

Catatan/Note: ...

Sumber/Source: Dinas Kependudukan dan Catatan Sipil Kota Binjai

**Tabel**  
**Table** 3.9

**Jumlah Penduduk Menurut Kelompok Umur dan Jenis Kelamin di Kelurahan Pekan Binjai, Kecamatan Binjai Kota, 2023**  
*Population by Age Groups and Sex in Pekan Binjai Village, Binjai Kota District, 2023*

Kelompok Umur <i>Age Groups</i>	Jenis Kelamin/Sex		Jumlah <i>Total</i>
	Laki-Laki <i>Male</i>	Perempuan <i>Female</i>	
(1)	(2)	(3)	(4)
0-4	123	103	226
5-9	163	143	306
10-14	204	157	361
15-19	183	155	338
20-24	183	183	366
25-29	221	195	416
30-34	223	164	387
35-39	216	236	452
40-44	231	241	472
45-49	180	196	376
50-54	172	180	352
55-59	172	163	335
60-64	144	168	312
65-69	115	185	300
70-74	104	124	228
>74	113	203	316
<b>Pekan Binjai</b>	<b>2.747</b>	<b>2.796</b>	<b>5.543</b>

Catatan/Note: ...

Sumber/Source: Dinas Kependudukan dan Catatan Sipil Kota Binjai

## 4. SOSIAL DAN KESEJAHTERAAN RAKYAT

*Social and Welfare*



### Statistik Pendidikan di Kecamatan Binjai Kota



### Jumlah Sarana Kesehatan di Kecamatan Binjai Utara







**PENJELASAN TEKNIS**

1. Tidak/belum pernah sekolah adalah mereka yang tidak pernah atau belum pernah terdaftar dan tidak pernah atau belum pernah aktif mengikuti pendidikan di suatu jenjang pendidikan formal. Termasuk juga yang tamat/belum tamat taman kanak-kanak tetapi tidak melanjutkan ke sekolah dasar.
2. Masih bersekolah adalah mereka yang terdaftar dan aktif mengikuti pendidikan formal dan nonformal (Paket A, B, atau C), baik pendidikan dasar, menengah maupun pendidikan tinggi. Bagi mahasiswa yang sedang cuti dianggap masih bersekolah.
3. Tidak bersekolah lagi adalah mereka yang pernah terdaftar dan aktif mengikuti pendidikan di suatu jenjang pendidikan formal dan nonformal (Paket A, B, atau C), tetapi pada saat pencacahan tidak lagi terdaftar dan tidak aktif mengikuti pendidikan.
4. Tamat sekolah adalah menyelesaikan pelajaran yang ditandai dengan lulus ujian akhir pada kelas atau tingkat terakhir suatu jenjang pendidikan di sekolah negeri maupun swasta dengan mendapatkan tanda tamat belajar/ijazah. Seseorang yang belum mengikuti pelajaran pada kelas tertinggi tetapi telah mengikuti ujian akhir dan lulus dianggap tamat sekolah.

**TECHNICAL NOTES**

1. *Not/never attending school is someone who has never attended or never been registered in a formal education, such as primary, secondary, and tertiary education. Those who just completed kindergarten are considered as never attended school.*
2. *Attending school is someone who is currently attending primary, secondary, or tertiary education, including package A, package B, or package C. College student who postpones his/her study is considered as attending school.*
3. *Not attending school anymore is someone who had enrolled and participated in formal and non-formal education in the past including package A, package B, or package C, but currently does not attend school.*
4. *Completed particular level of education is someone who has completed particular level of education in private or public school and accepting graduation certificate. Someone who has never attended the highest grade but passed the final exam is considered as completed particular level of education.*

5. Dapat membaca dan menulis artinya dapat membaca dan menulis kata-kata/kalimat sederhana dengan suatu aksara tertentu.
  6. Jalur Pendidikan di Indonesia terdiri atas 1) pendidikan formal, 2) pendidikan nonformal, dan 3) pendidikan informal yang ketiganya dapat saling melengkapi dan memperkaya (Undang-Undang No. 20 Tahun 2013 tentang Sistem Pendidikan Nasional).
  7. Jenjang Pendidikan Formal terdiri atas pendidikan dasar, pendidikan menengah, dan pendidikan tinggi. Jenis pendidikan yang diajarkan mencakup pendidikan umum, kejuruan, akademik, profesi, vokasi, keagamaan, dan khusus.
    - a. Pendidikan Dasar berbentuk Sekolah Dasar (SD) dan Madrasah Ibtidaiyah (MI) atau bentuk lain yang sederajat serta Sekolah Menengah Pertama (SMP) dan Madrasah Tsanawiyah (MTs), atau bentuk lain yang sederajat;
    - b. Pendidikan Menengah berbentuk Sekolah Menengah Atas (SMA), Madrasah Aliyah (MA), Sekolah Menengah Kejuruan (SMK), dan Madrasah Aliyah Kejuruan (MAK), atau bentuk lain yang sederajat;
    - c. Pendidikan Tinggi
5. *Able to read and write is the ability to read and write at least a simple sentence in any letter of alphabets.*
  6. *The Education System in Indonesia consists of 1) a formal education, 2) non-formal education, and 3) informal education that all three can be complementary and enriching (Law No. 20 Year 2013 about The National Education System).*
  7. *The Formal Education Level consists of primary education, secondary education, and high education. The kind of education that taught consists of general education, vocational, academic, professional, religious, and specific education.*
    - a. *The Primary Education consists of Elementary School and Islamic Elementary School or other equivalent forms and Junior High School and MTs, or other equivalent forms.*
    - b. *The Secondary Education consists of the senior high school, MA, Vocational School, and Vocational Madrasah Aliyah, or other equivalent forms.*
    - c. *The High Education consists*

merupakan jenjang pendidikan setelah pendidikan menengah yang mencakup program pendidikan diploma, sarjana, magister, spesialis, dan doktor yang diselenggarakan oleh perguruan tinggi. Perguruan tinggi dapat berbentuk akademi, politeknik, sekolah tinggi, institut, atau universitas;

*of the education level after the secondary education that consists of diplomas, bachelor, master, specialist, and doctoral degrees that are held by the college. The colleges can be academy, polytechnic, high school, institute, or university.*

8. Data dari Dinas Pendidikan Kota Binjai : data sekolah, kelas, guru dan murid yang dicantumkan adalah data hingga periode 09 Desember 2018, di input oleh masing-masing Operator Sekolah ke dalam Data Pokok Pendidikan. Jumlah kelas yang didata adalah seluruh ruang kelas dengan kondisi baik, rusak ringan, rusak sedang, rusak berat dan rusak total. Jumlah kelas yang didata tidak termasuk ruang UKS, Perpustakaan dan Laboratorium. Jumlah guru yang didata adalah guru dengan status kepegawaian Pegawai Negeri Sipil, Guru Tetap Yayasan/Pegawai Tidak Tetap, Guru Tidak Tetap, Bantu Pusat dan Honorer.
  9. Rumah Sakit adalah tempat pemeriksaan dan perawatan kesehatan, biasanya berada di bawah pengawasan dokter/tenaga medis, yang melayani penderita yang sakit untuk berobat rawat jalan atau rawat
8. *Data from Binjai Municipality Office of Education : the school, class, teacher and student data included are data up to the period of December 9, 2018 inputted by each School Operator into the Principal Data of Education. The number of classes recorded are all classrooms with good condition, lightly damaged, moderately damaged, heavily damaged and totally damaged. The number of classes recorded does not include UKS, Library and Laboratory space. Number of teachers who are recorded are teachers with civil service status, civil servant, permanent foundation/nonpermanent employee, nonpermanent teacher, assist center and honorer.*
  9. *Hospital is a place for health check, usually controlled/supervised by doctors/medical personnel to serve the ill patients to get outpatient or inpatient treatment services.*

- inap.
10. Rumah Sakit Bersalin adalah rumah sakit khusus untuk persalinan, dilengkapi pelayanan spesialis pemeriksaan kehamilan, persalinan, rawat inap dan rawat jalan ibu dan anak yang berada di bawah pengawasan dokter spesialis kandungan.
  11. Rumah Bersalin adalah sarana pelayanan kesehatan dengan izin sebagai rumah bersalin, dilengkapi pelayanan pemeriksaan kehamilan, persalinan serta pemeriksaan ibu dan anak yang berada di bawah pengawasan bidan senior.
  12. Poliklinik adalah sarana kesehatan yang dipakai untuk pelayanan berobat jalan, biasanya berada di bawah pengawasan dokter/ tenaga medis.
  13. Puskesmas (Pusat Kesehatan Masyarakat) adalah unit pelaksana teknis dinas kesehatan kabupaten/kota yang mempunyai fungsi utama sebagai penyelenggara pelayanan kesehatan tingkat pertama. Wilayah kerja puskesmas maksimal adalah satu kecamatan dan untuk dapat menjangkau wilayah kerjanya, puskesmas mempunyai jaringan pelayanan yang meliputi unit Puskesmas Pembantu (Pustu), unit Puskesmas Keliling (Puskel), dan unit bidan desa/komunitas (Peraturan Menteri Kesehatan RI No. 75 Tahun 2014 Tentang Pusat Kesehatan Masyarakat).
10. *Maternity Hospital is a specialized hospital for childbirth, has specialist inspection service to pregnancy, childbirth, hospitalization and outpatient for mothers and children that is under the supervision of an obstetrician.*
  11. *Maternity House is health care facility with a license as a maternity house, equipped with prenatal care, childbirth and examination of mothers and children which is under the supervision of a senior midwife.*
  12. *Polyclinic is a health facility in which to get outpatient services, usually under the control of doctor/ medical personnel.*
  13. *Public Health Center is technical implementation unit of regency health department that have the primary function as a first-level health care providers. The working area standard of public health center is one district and to reach their working areas, public health centers have a service network covering subsidiary of public health center, mobile public health center units, and midwife units (Regulation of the Minister of Health of Indonesia Number 75 Year 2014 about Public Health Center).*

14. Apotek adalah suatu tempat tertentu yang digunakan untuk melakukan pekerjaan kefarmasian, dan penyaluran/ penjualan obat atau bahan farmasi dan perbekalan kesehatan lainnya kepada masyarakat yang dikelola oleh tenaga apoteker (Peraturan Menteri Kesehatan RI No. 1332 Tahun 2002 Tentang Perubahan Atas Peraturan Menteri Kesehatan RI No. 922/MENKES/PER/X/1993 Tentang Ketentuan dan Tata Cara Pemberian Izin Apotek).
15. Imunisasi adalah memasukkan kuman atau racun penyakit tertentu yang sudah dilemahkan (vaksin) ke dalam tubuh dengan cara disuntik atau diminum (diteteskan dalam mulut) dengan maksud agar terjadi kekebalan tubuh terhadap penyakit tersebut.
16. Keluhan kesehatan adalah keadaan seseorang yang mengalami gangguan kesehatan atau kejiwaan, baik karena penyakit akut, penyakit kronis, kecelakaan, kriminal, atau hal lain.
17. Mengobati sendiri adalah upaya oleh anggota rumah tangga/ keluarga dengan melakukan pengobatan sendiri tanpa datang ke tempat fasilitas kesehatan atau memanggil dokter/petugas kesehatan ke rumahnya (misal minum obat modern, jamu, kerokan, kompres, kop, pijat) agar sembuh atau menjadi lebih ringan keluhan kesehatannya.
14. *Pharmacy is a specific place that is used for pharmaceutical jobs, and distribution/sale of drugs/ pharmaceuticals and other medical supplies to people that are administered by trained pharmacist (Regulation of the Minister of Health of Indonesia Number 1332 Year 2002 about the Changes of Regulation of the Minister of Health of Indonesia Number 922/MENKES/PER/X/1993 about Pro-vision and Procedures for Administration of Licensed Pharmacies).*
15. *Immunization is putting enervated microbe of a certain disease into human body by injection or drinking (dropping into mouth) to make the body immune to that disease.*
16. *Health complaint is a condition where a person has health or mental problems because of a cute illness, chronically illness, accident, crimes, or others.*
17. *Self treatment is an effort of household members/family to have a health treatment by themselves without visiting health facilities or a doctor/health personnel (for instance, by taking modern medicine, herb medicine, chief with a coin, compress, cupping suction, massage) in order to recover from illness or reduce the health complaint.*

18. Angka penemuan kasus tuberkulosis adalah jumlah kasus baru tuberkulosis (TB) dan kasus TB yang didiagnosis kambuh yang diobati dalam program penanggulangan TB nasional dan dilaporkan kepada WHO, dibagi dengan perkiraan WHO terhadap jumlah kasus insiden tuberkulosis pada tahun yang sama, dinyatakan sebagai persentase.
  19. Angka keberhasilan pengobatan tuberkulosis smear positive/Basil Tahan Asam (BTA) positif adalah proporsi (dinyatakan sebagai persentase) kasus TB BTA positif yang terdaftar di bawah program pengendalian TB nasional pada tahun tertentu yang dinyatakan berhasil menyelesaikan pengobatan. Dengan atau tanpa bukti bakteriologi keberhasilan ("sembuh" dan "menyelesaikan pengobatan" masing-masing).
  20. Kasus kumulatif AIDS adalah kumulatif kasus AIDS sampai dengan referensi waktu tertentu.
  21. BCG (Bacillus Calmette Guerin) merupakan vaksinasi untuk mencegah penyakit TBC, diberikan pada bayi baru lahir atau anak, dengan suntikan pada kulit pangkal lengan atas. Bekas suntikan kemudian akan membentuk tonjolan kecil jaringan parut pada kulit lengan atas. Suntikan BCG diberikan kepada anak sebanyak 1 kali.
  22. DPT (Difteri, Pertusis, Tetanus) merupakan vaksin untuk
18. *The case detection rate for all forms of tuberculosis is the number of new and replase tuberculosis cases diagnosed and treated in national tuberculosis control programmes and notified to WHO, divided by WHO's estimate of the number of incident tuberculosis cases for the same year, expressed as a percentage.*
  19. *The treatment success rate for new pulmonary smear-positive tuberculosis cases is the proportion (expressed as a percentage) of new smear-positive tuberculosis cases registered under a national tuberculosis control programme in a given year that succesfully completed treatment. With or without bacteriological evidence of succes ("cured" and "treatment completed" respectively).*
  20. *Cummulative AIDS case is cummulative AIDS cases with reference to a particular time.*
  21. *BCG (Bacillus Calmette Guerin) is a vaccine to prevent TBC disease, given to newborns or children, by injection at the base of the skin of the upper arm. Injection site will form little bumps of scar tissue in the skin of the upper arm. BCG injections given to children 1 times.*
  22. *DPT (Diphtheria, Pertussis, Tetanus) is a vaccine to prevent the*

- mencegah penyakit Difteri, Pertusis, dan Tetanus yang diberikan pada bayi berumur 3 bulan ke atas, dengan suntikan pada paha, diulang 1 bulan dan 2 bulan kemudian, sehingga suntikan imunisasi DPT lengkap pada balita berjumlah 3 kali (kadang-kadang selang waktu antar suntikan bisa lebih dari 1 bulan).
23. Luas lantai adalah luas lantai yang ditempati dan digunakan untuk keperluan sehari-hari (sebatas atap).
24. Air leding adalah sumber air yang berasal dari air yang telah melalui proses penjernihan dan penyehatan sebelum dialirkan kepada konsumen melalui instalasi berupa saluran air. Sumber air ini biasanya diusahakan oleh PAM/ PDAM/ BPAM. Termasuk dalam hal ini air leding yang didapat secara eceran.
25. Sumur terlindung adalah air yang berasal dari dalam tanah yang digali dan lingkaran sumur tersebut dilindungi oleh tembok paling sedikit 0,8 meter di atas tanah dan 3 meter ke bawah tanah, serta ada lantai semen sejauh 1 meter dari lingkaran sumur.
26. Status penguasaan bangunan tempat tinggal milik sendiri adalah jika tempat tinggal tersebut pada waktu pencacahan betul-betul sudah milik kepala rumah tangga atau salah seorang *diphtheria, pertussis, and tetanus disease, given to infants aged 3 months and above, with a shot in the thigh, repeated one month and two months later, so that the complete DPT immunization shots at toddler totaling 3 times (sometimes the time interval between injections can be more than 1 month).*
23. *Floor area is the total area which is occupied and utilized daily.*
24. *Pipe water is a water source that comes from water that has been through a process of purification and sanitation before distribute to consumers through an instalation of water lines. This water source is usually distributed by PAM/ PDAM/ BPAM. This include a pipe water that sold at retail.*
25. *Protected wells is water that comes from the soil were excavated and the circumference of the well was protected by walls at least 0.8 meters above ground and 3 meters underground, and cement floor as far as 1 meter from the well circumference.*
26. *Own ownership property status is a status of dwelling occupied belongs to the head of household or one of the household member. Houses bought through bank credit or houses with leasing status*

- anggota rumah tangga. Rumah yang dibeli secara angsuran melalui kredit bank atau rumah dengan status sewa beli dianggap rumah milik sendiri.
27. Bencana Alam adalah peristiwa atau serangkaian peristiwa yang mengancam dan mengganggu kehidupan / penghidupan masyarakat yang disebabkan oleh faktor alam antara lain berupa gempa bumi, tsunami, gunung meletus, banjir, kekeringan, angin topan, dan tanah longsor.
28. Korban meninggal adalah orang yang dilaporkan tewas atau meninggal dunia akibat bencana.
29. Korban luka/sakit adalah orang yang mengalami luka-luka atau sakit, dalam keadaan luka ringan, luka sedang maupun luka parah/ berat, baik yang berobat jalan maupun rawat inap.
30. Rusak Berat adalah kriteria kerusakan yang mengakibatkan bangunan roboh atau sebagian besar komponen struktur rusak.
31. Rusak sedang adalah kriteria kerusakan yang mengakibatkan sebagian kecil komponen struktur rusak, dan komponen penunjang rusak namun bangunan masih tetap berdiri.
32. Rusak ringan adalah kriteria kerusakan yang mengakibatkan sebagian komponen struktur retak (struktur masih bisa digunakan) dan bangunan masih tetap berdiri.
- were also categorized as an own property.*
27. *Natural Disaster is an event or series of events that threaten and disrupt the lives and livelihoods caused by natural factors such as: earthquake, tsunami, volcanic eruption, flood, flash flood, drought, typhoon/ cyclone, and landslide.*
28. *Fatality is a person reported killed or death in the wake of a disaster.*
29. *Casualty is a person suffering injury or illness, in a state of light injury, moderate injury, or heavy injury, which in undergoing treatment as either an outpatient or inpatient.*
30. *Severely damaged is the criteria of damage that resulted most buildings collapsed or damaged its structural components.*
31. *Damaged is the criteria of damage that resulted defective fraction of structural components and supporting components damaged, but the building still stands.*
32. *Lightly damaged is the criteria of damage that resulted partially cracked structural components, but the structure still can be used and the building still stands.*



**ULASAN**

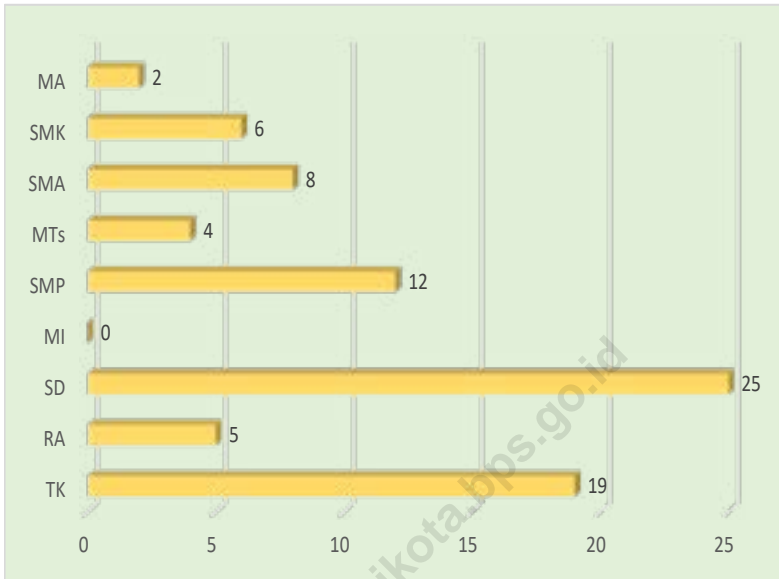
Pada tahun 2022, infrastruktur di Kota Binjai telah berada pada kondisi yang baik. Di Kecamatan Binjai Kota, infrastruktur seperti pendidikan dan kesehatan merupakan suatu aspek yang telah berkembang dan menjadi fokus pembangunan wilayah setempat. Armada sarana dan tenaga kesehatan dan sarana dan tenaga pendidik merupakan hal yang tidak perlu dikhawatirkan lagi.

Pada tahun 2022, berdasarkan data yang diperoleh, terhitung sebanyak 25 Sekolah Dasar (SD) yang terdiri dari 17 SD Negeri dan 8 SD Swasta, 11 Sekolah Menengah Pertama (SMP) yang terdiri dari 3 SMP Negeri dan 8 SMP Swasta, 14 Sekolah Menengah Umum/Sekolah Menengah Kejuruan (SMU/SMK) yang terdiri dari 2 SMU/SMK Negeri dan 12 SMU/SMK swasta yang tersebar di seluruh kelurahan di Kecamatan Binjai Kota.

**DESCRIPTION**

*In 2022, infrastructure in Binjai Municipality has been at good condition level. In Binjai Kota District, infrastructure such as education and health are developed aspects and have been target to local area development. The existence of health facilities and practitioners as well as education facilities and teachers is undoubtedly case by population of Binjai municipality.*

*In 2022, based on data collected from Education Service of Binjai Municipality, recorded 25 elementary schools comprising 17 public elementary schools and 8 private elementary schools, 11 junior high school comprising 3 public junior high school and 8 private junior high school, 14 senior high school/vocational high school comprising 2 public senior high school/vocational high school and 12 senior high school /vocational high school spread over all of the localities in Binjai Kota District.*



Sumber/Source : <sup>1</sup> Kementerian Pendidikan, Kebudayaan, Riset, dan Teknologi, Sistem Data Pokok Pendidikan, data semester ganjil laporan sampai dengan 30 November 2022/Ministry of Education, Culture, Research, and Technology, Basic Education Data System, odd semester report data up to 30 November 2022  
<sup>2</sup> Kementerian Agama, EMIS, data semester ganjil laporan sampai dengan 17 Februari 2023/Ministry of Religious Affairs, EMIS, odd semester report data up to 17 February 2023

**Gambar/Figure 1**

**Jumlah Sekolah Menurut Tingkat Pendidikan di Kecamatan Binjai Kota, 2023/2024**

**Number of Schools by Educational Level in Binjai Kota District, 2023/2024**

#### 4.1 PENDIDIKAN EDUCATION

**Tabel 4.1.1** Banyaknya Desa<sup>1</sup>/Kelurahan yang Memiliki Fasilitas Sekolah Menurut Tingkat Pendidikan di Kecamatan Binjai Kota, 2020–2023  
**Number of Villages<sup>1</sup>/Kelurahan Having Educational Facilities by Educational Level in Binjai Kota District, 2020–2023**

Tingkat Pendidikan Educational Level	2020	2021	2023
(1)	(2)	(3)	(4)
Sekolah Dasar (SD) Primary School	7	7	25
Sekolah Menengah Pertama (SMP) Junior High School	5	5	12
Sekolah Menengah Atas (SMA) Senior High School	5	5	8
Sekolah Menengah Kejuruan (SMK) Vocational High School	3	3	6
Akademi/Perguruan Tinggi Academy/University	1	1	1

Catatan/Note: <sup>1</sup>Desa pada tabel ini termasuk Unit Permukiman Transmigrasi (UPT) yang masih dibina oleh kementerian terkait/  
Villages in this table include Transmigration Settlement Unit which is still fostered by the relevant ministries.

Sumber/Source: BPS, Pendataan Potensi Desa (Podes) 2020,2021, dan 2024/BPS-Statistics Indonesia, Village Potential Data Collecting 2020, 2021, and 2024

**Tabel 4.1.2**  
**Table**

**Jumlah Sekolah Menurut Tingkat Pendidikan di Kecamatan Binjai Kota, 2022/2023 dan 2023/2024**  
**Number of Schools by Educational Level in Binjai Kota District, 2022/2023 and 2023/2024**

Tingkat Pendidikan Educational Level	Negeri/Public		Swasta/Private		Jumlah/Total	
	2022/2023	2023/2024	2022/2023	2023/2024	2022/2023	2023/2024
(1)		(3)		(5)		(7)
Taman Kanak-Kanak (TK) <sup>1</sup> /Kindergarten <sup>1</sup>	1	1	17	18	18	19
Raudatul Athfal (RA) <sup>2</sup> Raudatul Athfal (RA) <sup>2</sup>	0	0	4	5	4	5
Sekolah Dasar (SD) <sup>1</sup> Elementary Schools <sup>1</sup>	17	17	8	8	25	25
Madrasah Ibtidaiyah (MI) <sup>2</sup> /Madrasah Ibtidaiyah (MI) <sup>2</sup>	0	0	0	0	0	0
Sekolah Menengah Pertama (SMP) <sup>1</sup> / Junior High Schools <sup>1</sup>	3	3	8	9	11	12
Madrasah Tsanawiyah (MTs) <sup>2</sup> /Madrasah Tsanawiyah (MTs) <sup>2</sup>	0	0	4	4	4	4
Sekolah Menengah Atas (SMA) <sup>1</sup> /Senior High Schools <sup>1</sup>	1	1	7	7	8	8
Sekolah Menengah Kejuruan (SMK) <sup>1</sup> Vocational High Schools <sup>1</sup>	1	1	5	5	6	6
Madrasah Aliyah (MA) <sup>2</sup> Madrasah Aliyah (MA) <sup>2</sup>	0	0	2	2	2	2

Catatan/Note: <sup>3</sup>Seluruh Raudatul Athfal (RA) berstatus swasta/All Raudatul Athfal (RA) are private

Sumber/Source: <sup>1</sup> Kementerian Pendidikan, Kebudayaan, Riset, dan Teknologi, Sistem Data Pokok Pendidikan, data semester ganjil laporan sampai dengan 30 November 2022/Ministry of Education, Culture, Research, and Technology, Basic Education Data System, odd semester report data up to 30 November 2022

<sup>2</sup> Kementerian Agama, EMIS, data semester ganjil laporan sampai dengan 17 Februari 2023/Ministry of Religious Affairs, EMIS, odd semester report data up to 17 February 2023

**Tabel** 4.1.3  
**Table**

**Jumlah Guru Menurut Tingkat Pendidikan di Kecamatan Binjai Kota, 2022/2023 dan 2023/2024**  
**Number of Teachers by Educational Level in Binjai Kota District, 2022/2023 and 2023/2024**

Tingkat Pendidikan Educational Level	Negeri/Public		Swasta/Private		Jumlah/Total	
	2022/2023	2023/2024	2022/2023	2023/2024	2022/2023	2023/2024
(1)		(3)		(5)		(7)
Taman Kanak-Kanak (TK) <sup>1</sup> /Kindergarten <sup>1</sup>	2	1	64	65	66	66
Raudatul Athfal (RA) <sup>2</sup> Raudatul Athfal (RA) <sup>2</sup>	0	0	15	17	15	17
Sekolah Dasar (SD) <sup>1,3</sup> Elementary Schools <sup>1,3</sup>	196	198	133	124	329	322
Madrasah Ibtidaiyah (MI) <sup>2</sup> /Madrasah Ibtidaiyah (MI) <sup>2</sup>	0	0	0	0	0	0
Sekolah Menengah Pertama (SMP) <sup>1,3</sup> / Junior High Schools <sup>1,3</sup>	154	152	76	67	230	219
Madrasah Tsanawiyah (MTs) <sup>2</sup> /Madrasah Tsanawiyah (MTs) <sup>2</sup>	0	0	79	76	79	76
Sekolah Menengah Atas (SMA) <sup>1,3</sup> /Senior High Schools <sup>1,3</sup>	63	68	87	89	150	157
Sekolah Menengah Kejuruan (SMK) <sup>1,3,4</sup> Vocational High Schools <sup>1,3,4</sup>	63	57	128	112	191	169
Madrasah Aliyah (MA) <sup>2</sup> Madrasah Aliyah (MA) <sup>2</sup>	0	0	34	30	34	30

Catatan/Note: <sup>3</sup> Jumlah guru termasuk kepala sekolah dan guru/The total of teachers including headmaster and teacher.

<sup>4</sup> Guru yang mengajar di dua sekolah atau lebih dihitung di masing-masing sekolah/Teacher who taught in two schools or more counted in every school.

Sumber/Source: <sup>1</sup> Kementerian Pendidikan, Kebudayaan, Riset, dan Teknologi, Sistem Data Pokok Pendidikan, data semester ganjil laporan sampai dengan 30 November 2022/Ministry of Education, Culture, Research, and Technology, Basic Education Data System, odd semester report data up to 30 November 2022

<sup>2</sup> Kementerian Agama, EMIS, data semester ganjil laporan sampai dengan 17 Februari 2023/Ministry of Religious Affairs, EMIS, odd semester report data up to 17 February 2023

**Tabel 4.1.4** Jumlah Murid Menurut Tingkat Pendidikan di Kecamatan Binjai Kota, 2022/2023 dan 2023/2024  
**Table** Number of Pupils by Educational Level in Binjai Kota District, 2022/2023 and 2023/2024

Tingkat Pendidikan Educational Level	Negeri/Public		Swasta/Private		Jumlah/Total	
	2022/2023	2023/2024	2022/2023	2023/2024	2022/2023	2023/2024
(1)	(2)	(3)	(4)	(5)	(6)	(7)
Taman Kanak-Kanak (TK) <sup>1</sup> /Kindergarten <sup>1</sup>	7	7	708	705	715	712
Raudatul Athfal (RA) <sup>2</sup> Raudatul Athfal (RA) <sup>2</sup>	0	0	101	100	101	100
Sekolah Dasar (SD) <sup>1</sup> Elementary Schools <sup>1</sup>	2.376	2.278	2.342	2.314	4.718	4.592
Madrasah Ibtidaiyah (MI) <sup>2</sup> /Madrasah Ibtidaiyah (MI) <sup>2</sup>	0	0	0	0	0	0
Sekolah Menengah Pertama (SMP) <sup>1</sup> /Junior High Schools <sup>1</sup>	2614	1.241	1223	2.689	3837	3.930
Madrasah Tsanawiyah (MTs) <sup>2</sup> /Madrasah Tsanawiyah (MTs) <sup>2</sup>	0	0	1071	904	1071	904
Sekolah Menengah Atas (SMA) <sup>1</sup> /Senior High Schools <sup>1</sup>	1.068	1.672	1.618	1.070	2.686	2.742
Sekolah Menengah Kejuruan (SMK) <sup>1</sup> Vocational High Schools <sup>1</sup>	1.046	1.632	1.793	1.035	2.839	2.667
Madrasah Aliyah (MA) <sup>2</sup> Madrasah Aliyah (MA) <sup>2</sup>	0.	0	437	432	437	432

Catatan/Note: ...

Sumber/Source: <sup>1</sup> Kementerian Pendidikan, Kebudayaan, Riset, dan Teknologi, Sistem Data Pokok Pendidikan, data semester ganjil laporan sampai dengan 30 November 2022/Ministry of Education, Culture, Research, and Technology, Basic Education Data System, odd semester report data up to 30 November 2022

<sup>2</sup> Kementerian Agama, EMIS, data semester ganjil laporan sampai dengan 17 Februari 2023/Ministry of Religious Affairs, EMIS, odd semester report data up to 17 February 2023

**Tabel 4.1.5**  
**Table**

**Jumlah Sekolah, Murid, dan Guru SD Negeri dan Swasta Menurut Kelurahan di Kecamatan Binjai Kota, 2023/2024**  
**Total of Public and Private Elementary Schools, Pupil and Teachers by Locality in Binjai Kota District, 2023/2024**

Kelurahan Locality	SD Elementary.School		Murid Pupil		Guru Teacher	
	Negeri/ Public	Swasta/ Private	Negeri/ Public	Swasta/ Private	Negeri/ Public	Swasta/ Private
(1)	(2)	(3)	(4)	(5)	(6)	(7)
Bergam	2	0	523	0	35	0
Satria	6	0	985	0	82	0
Setia	2	0	170	0	17	0
Kartini	2	2	343	457	26	27
Tangsi	1	3	92	313	8	26
Binjai	2	0	167	0	18	0
Pekan.Binjai	1	3	34	1.508	11	71
<b>Binjai.Kota</b>	<b>16</b>	<b>8</b>	<b>4.124</b>	<b>2.278</b>	<b>369</b>	<b>124</b>

Catatan/Note: ...

Sumber/Source: Kementerian Pendidikan, Kebudayaan, Riset, dan Teknologi, Sistem Data Pokok Pendidikan, data semester ganjil laporan sampai dengan 30 November 2022/Ministry of Education, Culture, Research, and Technology, Basic Education Data System, odd semester report data up to 30 November 2022

**Tabel 4.1.6** Jumlah Sekolah, Murid, dan Guru SLTP Negeri dan Swasta Menurut Kelurahan di Binjai Kota, 2023/2024  
**Total of Public and Private Junior High Schools, Pupil and Teachers by Locality in Binjai Kota District, 2023/2024**

Kelurahan Locality	SMP Junior High School		Murid Pupil		Guru Teacher	
	Negeri/ Public	Swasta/ Private	Negeri/ Public	Swasta/ Private	Negeri/ Public	Swasta/ Private
(1)	(2)	(3)	(4)	(5)	(6)	(7)
Bergam	0	1	0	45	0	4
Satria	3	0	2.689	0	152	0
Setia	0	0	0	0	0	0
Kartini	0	1	0	83	0	3
Tangsi	0	2	0	74	0	11
Binjai	0	3	0	635	0	36
Pekan Binjai	0	2	0	374	0	19
<b>Binjai Kota</b>	<b>3</b>	<b>9</b>	<b>2.689</b>	<b>1.211</b>	<b>152</b>	<b>73</b>

Catatan/Note: ...

Sumber/Source: Kementerian Pendidikan, Kebudayaan, Riset, dan Teknologi, Sistem Data Pokok Pendidikan, data semester ganjil laporan sampai dengan 30 November 2022/Ministry of Education, Culture, Research, and Technology, Basic Education Data System, odd semester report data up to 30 November 2022



**Tabel** 4.1.7  
**Table**

**Jumlah Sekolah, Murid, dan Guru SMA Negeri dan Swasta Menurut Kelurahan di Kecamatan Binjai Kota, 2023/2024**  
**Total of Public and Private Senior High Schools, Pupil and Teachers by Locality in Binjai Kota District, 2023/2024**

Kelurahan <i>Locality</i>	SMA <i>Senior High School</i>		Murid <i>Pupil</i>		Guru <i>Teacher</i>	
	Negeri/ <i>Public</i>	Swasta/ <i>Private</i>	Negeri/ <i>Public</i>	Swasta/ <i>Private</i>	Negeri/ <i>Public</i>	Swasta/ <i>Private</i>
(1)	(2)	(3)	(4)	(5)	(6)	(7)
Bergam	0	1	0	39	0	0
Satria	1	0	1.070	0	68	0
Setia	0	0	0	0	0	0
Kartini	0	1	0	80	0	7
Tangsi	0	1	0	336	0	17
Binjai	0	3	0	699	0	44
Pekan Binjai	0	1	0	518	0	21
<b>Binjai Kota</b>	<b>1</b>	<b>7</b>	<b>1.070</b>	<b>1.672</b>	<b>68</b>	<b>89</b>

Catatan/Note: ...

Sumber/Source: Kementerian Pendidikan, Kebudayaan, Riset, dan Teknologi, Sistem Data Pokok Pendidikan, data semester ganjil laporan sampai dengan 30 November 2022/Ministry of Education, Culture, Research, and Technology, Basic Education Data System, odd semester report data up to 30 November 2022

**Tabel 4.1.8** Jumlah Sekolah, Murid, dan Guru SMK Negeri dan Swasta Menurut Kelurahan di Binjai Kota, 2023/2024  
**Total of Public and Private Vocational High Schools, Pupil and Teachers by Locality in Binjai Kota District, 2023/2024**

Kelurahan Locality	SMK Vocational School		Murid Pupil		Guru Teacher	
	Negeri/ Public	Swasta/ Private	Negeri/ Public	Swasta/ Private	Negeri/ Public	Swasta/ Private
(1)	(2)	(3)	(4)	(5)	(6)	(7)
Berngam	0	0	0	0	0	0
Satria	1	2	1.035	1.357	57	87
Setia	0	0	0	0	0	0
Kartini	0	0	0	0	0	0
Tangsi	0	1	0	218	0	15
Binjai	0	2	0	262	0	10
Pekan Binjai	0	0	0	0	0	0
<b>Binjai Kota</b>	<b>1</b>	<b>5</b>	<b>1.035</b>	<b>1.837</b>	<b>57</b>	<b>112</b>

Catatan/Note: ...

Sumber/Source: Kementerian Pendidikan, Kebudayaan, Riset, dan Teknologi, Sistem Data Pokok Pendidikan, data semester ganjil laporan sampai dengan 30 November 2022/Ministry of Education, Culture, Research, and Technology, Basic Education Data System, odd semester report data up to 30 November 2022

**Tabel** 4.1.9  
**Table**

**Jumlah Madrasah Negeri dan Swasta di Kecamatan Binjai Kota, 2023/2024**  
**Total of Madrasah School in Binjai Kota District, 2023/2024**

Sekolah	Negeri/Public	Swasta/Private	Jumlah/Total
(1)	(2)	(3)	(4)
Raudhatul Athfal	0	5	5
Madrasah Ibtidaiyah	0	0	0
Madrasah Tsanawiyah	0	4	4
Madrasah Aliyah	0	2	2

Catatan/Note: ...

Sumber/Source: Kantor Kementerian Agama Kota Binjai/ Religion Office of Binjai Municipality

**Tabel 4.1.10** Jumlah Sekolah Raudhatul Athfal (RA) di Kecamatan Binjai Kota, 2023/2024  
**Table** Total of Raudhatul Athfal (RA) Schools in Binjai Kota District, 2023/2024

Kelurahan Locality	Negeri/Public	Swasta/Private	Jumlah/Total
(1)	(2)	(3)	(4)
Bergam	0	1	1
Satria	0	1	1
Setia	0	0	0
Kartini	0	0	0
Tangsi	0	1	1
Binjai	0	1	1
Pekan Binjai	0	1	1
<b>Binjai Kota</b>	<b>0</b>	<b>5</b>	<b>5</b>

Catatan/Note: ...

Sumber/Source: Kantor Kementerian Agama Kota Binjai/ Religion Office of Binjai Municipality

**Tabel** 4.1.11  
**Table**

**Jumlah Sekolah, Murid, dan Guru Madrasah Ibtidaiyah (MI) Negeri dan Swasta Menurut Kelurahan di Kecamatan Binjai Kota, 2023/2024**  
**Total of Public and Private Madrasah Ibtidaiyah Schools, Pupil and Teachers by Locality in Binjai Kota District, 2023/2024**

Kelurahan <i>Locality</i>	Madrasah Ibtidaiyah <i>MI School</i>		Murid <i>Pupil</i>		Guru <i>Teacher</i>	
	Negeri/ <i>Public</i>	Swasta/ <i>Private</i>	Negeri/ <i>Public</i>	Swasta/ <i>Private</i>	Negeri/ <i>Public</i>	Swasta/ <i>Private</i>
(1)	(2)	(3)	(4)	(5)	(6)	(7)
Bergam	0	0	0	0	0	0
Satria	0	0	0	0	0	0
Setia	0	0	0	0	0	0
Kartini	0	0	0	0	0	0
Tangsi	0	0	0	0	0	0
Binjai	0	0	0	0	0	0
Pekan Binjai	0	0	0	0	0	0
<b>Binjai Kota</b>	<b>0</b>	<b>0</b>	<b>0</b>	<b>0</b>	<b>0</b>	<b>0</b>

Catatan/Note: ...

Sumber/Source: Kantor Kementerian Agama Kota Binjai/ Religion Office of Binjai Municipality

**Tabel** 4.1.12  
**Table**

**Jumlah Sekolah, Murid, dan Guru Madrasah Tsanawiyah Negeri dan Swasta Menurut Kelurahan di Kecamatan Binjai Kota, 2023/2024**  
**Total of Public and Private Madrasah Tsanawiyah (MTs) Schools, Pupil and Teachers by Locality in Binjai Kota District, 2023/2024**

Kelurahan <i>Locality</i>	Madrasah Tsanawiyah <i>MTs School</i>		Murid <i>Pupil</i>		Guru <i>Teacher</i>	
	Negeri/ <i>Public</i>	Swasta/ <i>Private</i>	Negeri/ <i>Public</i>	Swasta/ <i>Private</i>	Negeri/ <i>Public</i>	Swasta/ <i>Private</i>
(1)	(2)	(3)	(4)	(5)	(6)	(7)
Berngam	0	1	0	12	0	86
Satria	0	1	0	33	0	476
Setia	0	0	0	0	0	0
Kartini	0	1	0	13	0	79
Tangsi	0	0	0	0	0	0
Binjai	0	0	0	0	0	0
Pekan Binjai	0	1	0	18	0	263
<b>Binjai Kota</b>	<b>0</b>	<b>4</b>	<b>0</b>	<b>76</b>	<b>0</b>	<b>904</b>

Catatan/Note: ...

Sumber/Source: Kantor Kementerian Agama Kota Binjai/ Religion Office of Binjai Municipality

**Tabel 4.1.13** Jumlah Sekolah, Murid, dan Guru Madrasah Aliyah (MA) Negeri dan Swasta Menurut Kelurahan di Kecamatan Binjai Kota, 2023/2024  
**Total of Public and Private Madrasah Aliyah (MA) Schools, Pupil and Teachers by Locality in Binjai Kota District, 2023/2024**

Kelurahan Locality	Madrasah Aliyah MA School		Murid Pupil		Guru Teacher	
	Negeri/ Public	Swasta/ Private	Negeri/ Public	Swasta/ Private	Negeri/ Public	Swasta/ Private
(1)	(2)	(3)	(4)	(5)	(6)	(7)
Bergam	0	0	0	0	0	0
Satria	0	0	0	0	0	0
Setia	0	0	0	0	0	0
Kartini	0	0	0	0	0	0
Tangsi	0	0	0	0	0	0
Binjai	0	0	0	0	0	0
Pekan Binjai	0	1	0	20	0	305
<b>Binjai Kota</b>	<b>0</b>	<b>1</b>	<b>0</b>	<b>20</b>	<b>0</b>	<b>305</b>

Catatan/Note: ...

Sumber/Source: Kantor Kementerian Agama Kota Binjai/ Religion Office of Binjai Municipality

## 4.2 KESEHATAN HEALTH

**Tabel 4.2.1 Banyaknya Kelurahan yang Memiliki Sarana Kesehatan Menurut Jenis Sarana Kesehatan di Kecamatan Binjai Kota Binjai Kota, 2020 - 2023**  
**Total of Locality Health Facilities by Type of Health Facilities in Binjai Kota District, 2020 - 2023**

Jenis Sarana Kesehatan Type of Health Facilities	2020	2021	2023
(1)	(2)	(3)	(4)
Rumah Sakit Hospital	2	2	2
Rumah Sakit Bersalin Maternity Hospital	-	-	-
Poliklinik/Balai Pengobatan Polyclinic	3	3	3
Puskesmas Rawat Inap Public Health Center with Inpatient Care	-	-	-
Puskesmas Tanpa Rawat Inap Public Health Center without Inpatient Care	1	1	1
Apotek Pharmacy	6	6	6

Catatan/Note: ...

Sumber/Source: BPS, Pendataan Potensi Desa (Podes) 2019–2024/BPS-Statistics Indonesia, Village Potential Data Collecting 2019–2024



**Tabel** 4.2.2  
**Table**

**Banyaknya Warga Penderita Kekurangan Gizi Menurut Desa/Kelurahan di Kecamatan Binjai Kota , 2023**  
**Number of People with Malnutrition by Villages/Kelurahan in Binjai Kota District, 2023**

<b>Desa/Kelurahan</b> <b>Village/Kelurahan</b>	<b>2023</b>
(1)	(2)
Berngam	-
Satria	-
Setia	-
Kartini	-
Tangsi	-
Binjai	-
Pekan Binjai	-
<b>Binjai Kota</b>	<b>-</b>

Catatan/Note: ...

Sumber/Source: BPS, Pendataan Potensi Desa (Podes) 2024/BPS-Statistics Indonesia, Village Potential Data Collecting 2024

**Tabel 4.2.3** Jumlah Sarana Kesehatan Menurut Kelurahan di Kecamatan Binjai Kota, 2023  
**Total of Health Facilities by Locality in Binjai Kota District, 2023**

Kelurahan <i>Locality</i>	Rumah Sakit <i>Hospital</i>	Rumah Sakit Bersalin <i>Maternity Hospital</i>	Poliklinik/Balai Pengobatan/ <i>Clinic/ Curing Medical Centre</i>
(1)	(2)	(3)	(4)
Bergam	-	-	2
Satria	1	-	3
Setia	-	-	-
Kartini	2	-	1
Tangsi	-	-	-
Binjai	-	-	-
Pekan Binjai	-	-	-
<b>Binjai Kota</b>	<b>3</b>	<b>-</b>	<b>6</b>

Lanjutan Tabel/*Continued Table* 4.2.3

Kelurahan <i>Locality</i>	Puskesmas/ <i>Public Health Centre</i>		
	Rawat Inap <i>Inpatient</i>	Tanpa Rawat Inap <i>Without hospitalization</i>	Apotek <i>Apotik</i>
(1)	(5)	(6)	(7)
Bergam	-	-	-
Satria	-	1	2
Setia	-	-	2
Kartini	-	-	5
Tangsi	-	-	2
Binjai	-	-	3
Pekan Binjai	-	-	6
<b>Binjai Kota</b>	-	<b>1</b>	<b>20</b>

Lanjutan Tabel/*Continued Table* 4.2.3

<b>Kelurahan Locality</b>	<b>Puskesmas Pembantu Public Health Sub Centre</b>	<b>Posyandu Integrated Health Service Centre</b>
(1)	(8)	(9)
Bergam	-	6
Satria	-	5
Setia	-	6
Kartini	-	5
Tangsi	-	6
Binjai	-	4
Pekan Binjai	-	4
<b>Binjai Kota</b>	<b>-</b>	<b>36</b>

Catatan/Note: ...

Sumber/Source: BPS, Pendataan Potensi Desa (Podes) 2024/BPS-Statistics Indonesia, Village Potential Data Collecting 2024

**Tabel** 4.2.4  
**Table**

**Basis Program Keluarga Berencana Nasional di Kecamatan Binjai Kota, 2023**  
*Basic Program of National Family in Binjai Kota District, 2023*

Kelurahan <i>Locality</i>	2023
(1)	(2)
PPKBD	7
Sub PPKBD	51
Kelompok KB	6
Kelompok Kegiatan BKB	12
Kelompok Kegiatan BKR	6
Kelompok PIK-R	11
Kelompok Kegiatan BKL	10
Kelompok UPPKA	10
<b>Binjai Kota</b>	<b>113</b>

Catatan/Note: ...

Sumber/Source: Dinas Pengendalian Penduduk dan Keluarga Berencana/Control of Population and Family Planning Office Binjai Municipality

**Tabel**  
**Table** 4.2.5

**Banyaknya Pasangan Usia Subur (PUS) yang Menggunakan dan Tidak Menggunakan Alat Kontrasepsi Menurut Kelurahan di Kecamatan Binjai Kota, 2023**  
**Total of Fertile-Age Couples Using and Not Using Contraceptives According by Locality in Binjai Kota District, 2023**

Kelurahan <i>Locality</i>	Jumlah PUS <i>Total of Fertile-Age Couples</i>	Alat Kontrasepsi/ <i>Contraceptives</i>	
		Menggunakan <i>Using</i>	Tidak Menggunakan <i>Not Using</i>
(1)	(2)	(3)	(4)
Bergam	1.177	922	245
Satria	292	165	100
Setia	322	240	65
Kartini	240	200	35
Tangsi	258	183	68
Binjai	306	236	65
Pekan Binjai	339	264	75
<b>Binjai Kota</b>	<b>2.939</b>	<b>2.210</b>	<b>653</b>

Catatan/Note: ...

Sumber/Source: Dinas Pengendalian Penduduk dan Keluarga Berencana/Control of Population and Family Planning Office Binjai Municipality

**Tabel 4.2.6**  
**Table**

**Jumlah Peserta KB Aktif (PA) Menurut Kelurahan dan Jenis Alat Kontrasepsi yang Digunakan, 2023**  
**Total of Active Acceptor of Family Planning by Locality and Type of Used Contraceptive Tool, 2023**

<b>Kelurahan Locality</b>	<b>IUD IUD</b>	<b>Pil Pill</b>	<b>Kondom Condom</b>	<b>Suntik Injection</b>	<b>Implant Implantation</b>	<b>MOP MOP</b>	<b>MOW MOW</b>
(1)	(2)	(3)	(4)	(5)	(6)	(7)	(8)
Bergam	65	228	84	285	122	-	94
Satria	21	23	3	55	38	2	13
Setia	9	30	5	125	31	1	31
Kartini	21	56	14	55	17	-	34
Tangsi	22	45	15	57	19	-	18
Binjai	7	54	17	56	26	-	32
Pekan Binjai	25	15	5	117	16	-	85
<b>Binjai Kota</b>	<b>170</b>	<b>451</b>	<b>143</b>	<b>750</b>	<b>269</b>	<b>3</b>	<b>310</b>

Catatan/Note: ...

Sumber/Source: Dinas Pengendalian Penduduk dan Keluarga Berencana/Control of Population and Family Planning Office Binjai Municipality

### 4.3 PERUMAHAN DAN LINGKUNGAN HOUSING AND ENVIRONMENT

**Tabel** 4.3.1 **Banyaknya Kelurahan Menurut Sumber Air Minum Sebagian Besar Keluarga di Kecamatan Binjai Kota, 2021**  
**Table** *Total of Locality by Drinking Water Source of Majority Family in Binjai Kota District, 2021*

Sumber Air Minum Source of Drinking Water	2019	2020	2021
(1)	(2)	(3)	(4)
Air Kemasan Bermerk/ <i>Branded Bottled Water</i>	-	-	-
Air Isi Ulang/ <i>Refil Water</i>	7	7	7
Leding Dengan Meteran/ <i>Metered Piped Water</i>	-	-	-
Leding Tanpa Meteran/ <i>Non Metered Piped Water</i>	-	-	-
Sumur Bor atau Pompa/ <i>Artesian Well or Pumped Water</i>	-	-	-
Sumur/ <i>Well</i>	-	-	-
Mata Air/ <i>Spring</i>	-	-	-
Sungai/Danau/Kolam/ Waduk/Situ/ Embung/Bendungan/ <i>River/Lake/Pond/Reservoir/Dam</i>	-	-	-
Air Hujan/ <i>Rainwater</i>	-	-	-
Lainnya/ <i>Others</i>	-	-	-

Catatan/Note: ...

Sumber/Source: BPS, Pendataan Potensi Desa (Podes) 2021/BPS-Statistics Indonesia, Village Potential Data Collecting 2021



**Tabel** 4.3.2  
**Table**

**Banyaknya Kelurahan Menurut Sumber Penerangan Jalan Utama Desa/Kelurahan di Kecamatan Binjai Kota, 2021**  
**Total of Locality by Source of Villages Main Street Illumination in Binjai Kota District, 2021**

<b>Sumber Penerangan Jalan Utama</b> <b>Source of Main Street Illumination</b>	<b>2019</b>	<b>2020</b>	<b>2021</b>
(1)	(2)	(3)	(4)
Listrik Pemerintah/ <i>State Electricity</i>	7	7	7
Listrik Non Pemerintah/ <i>Non-State Electricity</i>	-	-	-
Non Listrik/ <i>Non-Electric</i>	-	-	-

Catatan/Note: ...

Sumber/Source: BPS, Pendataan Potensi Desa (Podes) 2021/BPS-Statistics Indonesia, Village Potential Data Collecting 2021

**Tabel**  
**Table** 4.3.3

**Banyaknya Kelurahan Menurut Sumber Penggunaan Fasilitas Tempat Buang Air Besar Sebagian Besar Keluarga di Kecamatan Binjai Kota, 2021**  
**Total of Locality by Toilet Facility Used by Majority Family in Binjai Kota District, 2021**

<b>Fasilitas Tempat Buang Air Besar Toilet Facility</b>	<b>2019</b>	<b>2020</b>	<b>2021</b>
(1)	(2)	(3)	(4)
<b>Jamban/Toilet</b>			
Sendiri/Private	7	7	7
Bersama/Shared	-	-	-
Umum/Public	-	-	-
<b>Bukan Jamban/Non-Toilet</b>	-	-	-

Catatan/Note: ...

Sumber/Source: BPS, Pendataan Potensi Desa (Podes) 2021/BPS-Statistics Indonesia, Village Potential Data Collecting 2021

**Tabel** 4.3.4  
**Table**

**Banyaknya Kelurahan Menurut Jenis Bahan Bakar untuk Memasak yang Digunakan Sebagian Besar Keluarga di Kecamatan Binjai Kota, 2021**  
*Total of Locality by Type of Cooking Fuel Used by Majority in Binjai Kota District, 2021*

Jenis Bahan Bakar untuk Memasak <i>Type of Cooking Fuel</i>	2021
(1)	(2)
Listrik/ <i>Electric</i>	-
Elpiji 5,5 kg/ <i>Blue Gas 5.5 kg-LPG</i>	-
Elpiji 12 kg/ <i>12 kg-LPG</i>	-
Elpiji 3 kg/ <i>3 kg-LPG</i>	7
Gas Kota/ <i>City Gas</i>	-
Biogas/ <i>Biogas</i>	-
Minyak Tanah/ <i>Kerosene</i>	-
Briket/ <i>Briquettes</i>	-
Arang/ <i>Charcoal</i>	-
Kayu Bakar/ <i>Firewood</i>	-
Lainnya/ <i>Others</i>	-
<b>Jumlah/<i>Total</i></b>	<b>7</b>

Catatan/*Note*: ...

Sumber/*Source*: BPS, Pendataan Potensi Desa (Podes) 2021/BPS-Statistics Indonesia, *Village Potential Data Collecting 2021*

**4.4 AGAMA DAN SOSIAL LAINNYA**  
**RELIGION AND OTHER SOCIAL AFFAIRS**

**Tabel 4.4.1** Jumlah Tempat Peribadatan Menurut Kelurahan di Kecamatan Binjai Kota, 2021  
**Table 4.4.1** Total of Worship Places by Locality in Binjai Kota District, 2021

Desa/Kelurahan Village/Kelurahan	Masjid Mosque	Mushola Pray Room	Gereja Protestan Protestant Church	Gereja Katholik Catholic Church	Pura Temple	Vihara
(1)	(2)	(3)	(4)	(5)	(6)	(7)
Bergam	4	13	-	-	-	-
Satria	2	2	-	-	-	-
Setia	2	7	-	-	-	1
Kartini	3	1	1	-	1	2
Tangsi	1	5	-	-	-	1
Binjai	1	4	1	-	-	2
Pekan Binjai	2	1	1	-	-	4
<b>Binjai Kota</b>	<b>15</b>	<b>33</b>	<b>3</b>	<b>-</b>	<b>1</b>	<b>10</b>

Catatan/Note: ...

Sumber/Source: BPS, Pendataan Potensi Desa (Podes) 2021/BPS-Statistics Indonesia, Village Potential Data Collecting 2021

**Tabel** 4.4.2  
**Table**

**Banyaknya Kejadian Bencana Alam Menurut Kelurahan dan Jenis Bencana Alam di Kecamatan Binjai Kota, 2021**  
**Total of Natural Disaster Events by Locality and Type of Natural Disaster in Binjai Kota District, 2021**

<b>Desa/Kelurahan</b> <i>Village/Kelurahan</i>	<b>Gempa Bumi</b> <i>Earthquake</i>	<b>Tsunami</b> <i>Tsunami</i>	<b>Gunung Meletus</b> <i>Volcanic Eruption</i>	<b>Tanah Longsor</b> <i>Landslide</i>
(1)	(2)	(3)	(4)	(5)
Bergam	-	-	-	-
Satria	-	-	-	-
Setia	-	-	-	-
Kartini	-	-	-	-
Tangsi	-	-	-	-
Binjai	-	-	-	-
Pekan Binjai	-	-	-	-
<b>Binjai Kota</b>	-	-	-	-

Lanjutan Tabel/*Continued Table* 4.4.2

<b>Desa/Kelurahan Village/Kelurahan</b>	<b>Banjir Floods</b>	<b>Banjir Bandang Flash Floods</b>	<b>Kekeringan Drought</b>	<b>Kebakaran Hutan dan Lahan Forest and Land Fires</b>
(1)	(6)	(7)	(8)	(9)
Bergam	-	-	-	-
Satria	-	-	-	-
Setia	1	-	-	-
Kartini	-	-	-	-
Tangsi	-	-	-	-
Binjai	-	-	-	-
Pekan Binjai	1	-	-	-
<b>Binjai Kota</b>	<b>2</b>	<b>-</b>	<b>-</b>	<b>-</b>

Lanjutan Tabel/*Continued Table 4.4.2*

<b>Desa/Kelurahan Village/Kelurahan</b>	<b>Angin Puyuh/ Puting Beliung/ Topan Tornado/Typhoon</b>	<b>Gelombang Pasang Tidal Wave</b>	<b>Abrasi Abrasion</b>
(1)	(10)	(11)	(12)
Bergam	-	-	-
Satria	-	-	-
Setia	-	-	-
Kartini	-	-	-
Tangsi	-	-	-
Binjai	-	-	-
Pekan Binjai	-	-	-
<b>Binjai Kota</b>	-	-	-

Catatan/Note: ...

Sumber/Source: BPS, Pendataan Potensi Desa (Podes) 2024/BPS-Statistics Indonesia, Village Potential Data Collecting 2024

**Tabel**  
**Table** 4.4.3

**Banyaknya Korban Jiwa Akibat Bencana Alam Menurut Kelurahan dan Jenis Bencana Alam di Kecamatan Binjai Kota, 2021**  
**Total of Fatalities Due to Natural Disaster Events by Locality and Type of Natural Disaster in Binjai Kota District, 2021**

<b>Desa/Kelurahan</b> <b>Village/Kelurahan</b>	<b>Gempa Bumi</b> <b>Earthquake</b>	<b>Tsunami</b> <b>Tsunami</b>	<b>Gunung Meletus</b> <b>Volcanic Eruption</b>	<b>Tanah Longsor</b> <b>Landslide</b>
(1)	(2)	(3)	(4)	(5)
Bergam	-	-	-	-
Satria	-	-	-	-
Setia	-	-	-	-
Kartini	-	-	-	-
Tangsi	-	-	-	-
Binjai	-	-	-	-
Pekan Binjai	-	-	-	-
<b>Binjai Kota</b>	-	-	-	-



Lanjutan Tabel/*Continued Table* 4.4.3

<b>Desa/Kelurahan Village/Kelurahan</b>	<b>Banjir Floods</b>	<b>Banjir Bandang Flash Floods</b>	<b>Kekeringan Drought</b>	<b>Kebakaran Hutan dan Lahan Forest and Land Fires</b>
(1)	(6)	(7)	(8)	(9)
Bergam	-	-	-	-
Satria	-	-	-	-
Setia	-	-	-	-
Kartini	-	-	-	-
Tangsi	-	-	-	-
Binjai	-	-	-	-
Pekan Binjai	-	-	-	-
<b>Binjai Kota</b>	-	-	-	-

Lanjutan Tabel/*Continued Table* 4.4.3

<b>Desa/Kelurahan Village/Kelurahan</b>	<b>Angin Puyuh/ Puting Beliung/ Topan Tornado/Typhoon</b>	<b>Gelombang Pasang Tidal Wave</b>	<b>Abrasi Abrasion</b>
(1)	(10)	(11)	(12)
Bergam	-	-	-
Satria	-	-	-
Setia	-	-	-
Kartini	-	-	-
Tangsi	-	-	-
Binjai	-	-	-
Pekan Binjai	-	-	-
<b>Binjai Kota</b>	<b>-</b>	<b>-</b>	<b>-</b>

Catatan/Note: ...

Sumber/Source: BPS, Pendataan Potensi Desa (Podes) 2024/BPS-Statistics Indonesia, Village Potential Data Collecting 2024

**Tabel** 4.4.4  
**Table**

**Keberadaan Fasilitas/Upaya Antisipasi/Mitigasi Bencana Alam Menurut Desa/Kelurahan di Kecamatan Binjai Kota, 2021**  
*The Existenc of Facilities/efforts to anticipate/handle Natural Disasters by Locality in Binjai Kota District, 2021*

<b>Desa/Kelurahan</b> <i>Village/Kelurahan</i>	<b>Sistem Peringatan Dini Bencana Alam</b> <i>Natural Disaster Early Warning System</i>	<b>Sistem Peringatan Dini Khusus Tsunami</b> <i>Tsunami Early Warning System</i>	<b>Perlengkapan Keselamatan</b> <i>Safety Equipment</i>
(1)	(2)	(3)	(4)
Bergam	Tidak Ada	Bukan Wilayah Potensi Tsunami	Tidak Ada
Satria	Tidak Ada	Bukan Wilayah Potensi Tsunami	Tidak Ada
Setia	Tidak Ada	Bukan Wilayah Potensi Tsunami	Tidak Ada
Kartini	Tidak Ada	Bukan Wilayah Potensi Tsunami	Tidak Ada
Tangsi	Tidak Ada	Bukan Wilayah Potensi Tsunami	Tidak Ada
Binjai	Tidak Ada	Bukan Wilayah Potensi Tsunami	Tidak Ada
Pekan Binjai	Tidak Ada	Bukan Wilayah Potensi Tsunami	Tidak Ada

Lanjutan Tabel/*Continued Table 4.4.4*

<b>Desa/Kelurahan</b> <i>Village/Kelurahan</i>	<b>Rambu-Rambu dan Jalur Evakuasi Bencana</b> <i>Sign and Evacuation Route</i>	<b>Pembuatan, Perawatan, atau Normalisasi: Sungai, Kanal, Tanggul, Parit, Drainase, Waduk, Pantai, dll</b> <i>Manufacture, Maintenance, or Normalization: Rivers, Canals, Embankment, etc</i>
(1)	(5)	(6)
Bergam	Tidak Ada	Tidak Ada
Satria	Tidak Ada	Ada
Setia	Tidak Ada	Tidak Ada
Kartini	Tidak Ada	Ada
Tangsi	Tidak Ada	Tidak Ada
Binjai	Tidak Ada	Tidak Ada
Pekan Binjai	Tidak Ada	Tidak Ada

Catatan/Note: ...

Sumber/Source: BPS, Pendataan Potensi Desa (Podes) 2021/BPS-Statistics Indonesia, Village Potential Data Collecting 2021

**Tabel** 4.4.5  
**Table**

**Kemudahan Mencapai Sarana Kesehatan Terdekat Bagi Kelurahan yang Tidak ada Sarana Kesehatan Menurut Kelurahan dan Jenis Sarana kesehatan di Kecamatan Binjai Kota, 2021**  
*Ease Of Reaching The Nearest Health Facility For Districts Where There Are No Health Facilities According To Village And Type Of Health Facilities In Binjai Kota District, 2021*

<b>Desa/Kelurahan</b> <i>Village/Kelurahan</i>	<b>Rumah Sakit</b> <i>Hospital</i>	<b>Rumah Sakit Bersalin</b> <i>/Maternity Hospital</i>	<b>Poliklinik/Balai Pengobatan/ Clinic/ Curing Medical Centre</b>
(1)	(2)	(3)	(4)
Bergam	Sangat Mudah	Mudah	Sangat Mudah
Satria	-	Mudah	-
Setia	Sangat Mudah	Mudah	-
Kartini	-	Mudah	-
Tangsi	Sangat Mudah	Mudah	Sangat Mudah
Binjai	Sangat Mudah	Mudah	Sangat Mudah
Pekan Binjai	Sangat Mudah	Mudah	Sangat Mudah

Lanjutan Tabel/*Continued Table* 4.4.5

<b>Puskesmas/ Public Health Centre</b>			
<b>Desa/Kelurahan Village/Kelurahan</b>	<b>Rawat Inap Inpatient</b>	<b>Tanpa Rawat Inap Without hospitalization</b>	<b>Apotek/ Apotik</b>
(1)	(2)	(3)	(4)
Beragam	Sangat Mudah	Sangat Mudah	Sangat Mudah
Satria	Mudah	-	-
Setia	Sangat Mudah	Sangat Mudah	-
Kartini	Mudah	Sangat Mudah	-
Tangsi	Sangat Mudah	Sangat Mudah	-
Binjai	Sangat Mudah	Sangat Mudah	-
Pekan Binjai	Sangat Mudah	Sangat Mudah	-

Catatan/Note: ...

Sumber/Source: BPS, Pendataan Potensi Desa (Podes) 2021/BPS-Statistics Indonesia, Village Potential Data Collecting 2021

**Tabel** 4.4.6  
**Table**

**Banyaknya Desa/Kelurahan yang Memiliki Kelompok Kegiatan Olahraga Menurut Jenis Olahraga dan Ketersediaan Fasilitas/Lapangan Olahraga di Kecamatan Binjai Kota, 2021**  
**Number of Villages/Kelurahan Having Sport Activities Groups by Type of Sport and Availability of Sport Facilities/Fields in Binjai Kota District, 2021**

Jenis Olahraga <i>Type of Sport</i>	Kondisi Fasilitas/Lapangan Olahraga <i>Condition of Sport Facilities/Fields</i>			Tidak Ada Fasilitas/ Lapangan Olahraga <i>No Sport Facilities/ Fields</i>
	Baik	Rusak Sedang	Rusak Parah	
(1)	(2)	(3)	(4)	(5)
Sepak Bola/ <i>Soccer</i>	3	-	-	4
Bola Voli/ <i>Volley Ball</i>	5	-	-	2
Bulu Tangkis/ <i>Badminton</i>	4	-	-	3
Bola Basket/ <i>Basket Ball</i>	3	-	-	4
Tenis Lapangan/ <i>Court Tennis</i>	-	-	-	7
Tenis Meja/ <i>Table Tennis</i>	4	-	-	3
Futsal/ <i>Futsal</i>	1	-	-	6
Renang/ <i>Swimming</i>	-	-	-	7
Bela Diri/ <i>Martial Arts</i>	-	-	-	7
Bilyard/ <i>Billiards</i>	1	1	-	5
Fitnes, Aerobik, dll/ <i>Fitness, Aerobics, etc</i>	3	-	-	4
Lainnya/ <i>Others</i>	-	-	-	7

Catatan/Note: ...

Sumber/Source: BPS, Pendataan Potensi Desa (Podes) 2021/BPS-Statistics Indonesia, Village Potential Data Collecting 2021





# 5. PERTANIAN

*Agriculture*

Produksi Buah-Buahan Tahunan Menurut Jenis Tanaman di  
Kecamatan Binjai Kota (Kuintal)

- **Rose Apple**  
*Jambu Air*



35

- **Mangga**  
*Mango*



240

- **Rambutan**  
*Rambutan*



19



## PENJELASAN TEKNIS

1. **Lahan sawah adalah** lahan pertanian yang berpetak-petak dan dibatasi oleh pematang (galengan), saluran untuk menahan/menyalurkan air, yang biasanya ditanami padi sawah tanpa memandang dari mana diperoleh atau status lahan tersebut. Lahan yang dimaksud termasuk lahan yang terdaftar di Pajak Bumi Bangunan, lahan Pembanguan Daerah, lahan bengkok, lahan serobotan, lahan rawa yang ditanami padi dan lahan bekas tanaman tahunan yang telah dijadikan sawah, baik yang ditanami padi, palawija atau tanaman semusim lainnya.
2. **Tegal/Kebun adalah** lahan pertanian bukan sawah (lahan kering) yang ditanami tanaman semusim atau tahunan dan terpisah dengan halaman sekitar rumah serta penggunaannya tidak berpindah pindah.
3. **Ladang/Huma adalah** lahan pertanian bukan sawah (lahan kering) yang biasanya ditanami tanaman semusim dan penggunaannya hanya semusim atau dua musim, kemudian akan ditinggalkan bila sudah tidak subur lagi (berpindah-pindah). Kemungkinan lahan ini beberapa tahun kemudian akan dikerjakan kembali jika sudah subur.

## TECHNICAL NOTES

1. **Wetland** is agricultural land that separated by small dykes to resist water, where the main crop is usually wetland paddy without considering where it is got from or the status of the land. It includes the land that is registered at land income tax office, regional development contribution, 'bengkok' land, illegal ownership, swamps for rice cultivation, and annual crop land mark that has been used as rice field, which are both planted with paddy, secondary crops or the other seasonal crops.
2. **Dry field/Garden** is an dryland (unirrigated land) which is planted with seasonal or annual crops and separately from the yard around the house without shifting.
3. **Unirrigated agricultural field/ Shifting cultivation land** is dryland (unirrigated land) that usually is cultivated for seasonal crops and utilized only for one or two seasons, then it will be left when it is not fertile (shifting). Maybe, this land will be used again in a few years if it has been fertile.

4. **Lahan yang sementara tidak diusahakan** adalah lahan yang biasanya diusahakan tetapi untuk sementara (lebih dari 1 (satu) tahun tetapi kurang dari atau sama dengan 2 (dua) tahun) tidak diusahakan, termasuk lahan sawah yang tidak diusahakan selama lebih dari 2 (dua) tahun.
4. *Temporarily unused land* is land that is regularly used but temporarily (more than a year but less or equal than two years) is unused, it includes wetland that is not cultivated more than two years.
5. **Data pokok tanaman pangan yang dikumpulkan** adalah luas panen dan produktivitas (hasil per hektar). Produksi tanaman pangan merupakan hasil perkalian antara luas panen dengan produktivitas. Pengumpulan data luas panen dilakukan setiap bulan dengan pendekatan area kecamatan di seluruh wilayah Indonesia. Pengumpulan data produktivitas dilakukan melalui pengukuran langsung pada plot ubinan berukuran 2½ m x 2½ m. Pengumpulan data produktivitas dilakukan setiap subround (empat bulanan) pada waktu panen petani.
5. *The main food crops data collected consists* of harvested area and productivity (yield per hectare). Food crops production is generated by harvested area multiplied by productivity. The harvested area data is collected every month using District area approach in all District in Indonesia. The productivity data collection is conducted by a direct measurement in 2½m x 2½m crop cutting plot. The productivity measurement is conducted in every subround (four monthly) at the time when farmers are harvesting their crops.
6. **Data produksi padi dan palawija yang disajikan** adalah dalam kualitas: gabah kering giling (padi), pipilan kering (jagung), biji kering (kedelai dan kacang tanah), dan umbi basah (ubi kayu dan ubi jalar).
6. *Production of paddy and secondary crops data* are presented in the form of: dry unhusked rice (paddy), dry loose maize (maize), dry shells crops (soybeans and peanuts), and fresh roots (cassava and sweet potatoes).
7. Tanaman sayuran dan buah-buahan semusim. **Tanaman sayuran semusim adalah** tanaman sum-
7. *Seasonal vegetable and fruit plants. Seasonal vegetable plants* are plants which are the

ber vitamin, garam mineral dan lain-lain yang dikonsumsi dari bagian tanaman yang berupa daun, bunga, buah, dan umbinya, yang berumur kurang dari satu tahun.

**Tanaman buah-buahan semusim adalah** tanaman sumber vitamin, garam mineral, dan lain-lain yang dikonsumsi dari bagian tanaman yang berupa buah, berumur kurang dari satu tahun, tidak berbentuk pohon/rumpun tetapi menjalar dan berbatang lunak.

8. **Tanaman buah-buahan dan sayuran tahunan adalah** tanaman sumber vitamin, garam mineral, dan lain- lain yang dikonsumsi dari bagian tanaman yang berupa buah dan merupakan tanaman tahunan.

**Tanaman sayuran tahunan** adalah tanaman sumber vitamin, garam mineral, dan lain-lain yang dikonsumsi dari bagian tanaman yang berupa daun dan atau buah yang berumur lebih dari satu tahun.

9. **Tanaman biofarmaka** adalah tanaman yang bermanfaat untuk obat-obatan, kosmetik, dan kesehatan yang dikonsumsi atau digunakan dari bagian-bagian tanaman seperti daun, batang, buah, umbi (rimpang) ataupun akar.

10. **Tanaman hias** adalah tanaman yang mempunyai nilai keindahan

*sources of vitamin, mineral salt, etc, consumed from the part of the plant in the form of leaf, flower, fruit, and root with the age of less than one year.*

**Seasonal fruit plants** are plants which are the sources of vitamin, mineral salt, etc, consumed from the part of the plant in the form of fruits. These plants are creeps with the age of less than one year.

8. **Annual fruit and vegetable plants which** are the sources of vitamin, contained mineral salt, etc, consumed from the part of plant in the form of fruit and more than one year of age.

**Annual vegetable plants** are plants which are the sources of vitamin, contained mineral salt, etc, consumed from the part of the plant in the form of vegetable and more than one year of age.

9. **Medicinal plants are** plants which are useful for medicine. It is consumed from part of the plant such as leaf, flower, fruit, tuber, and root.

10. **Ornamental plants** are plants which have a beauty value, either

baik bentuk, warna daun, tajuk maupun bunganya, sering digunakan untuk penghias pekarangan dan lain sebagainya.

*in shape, colour of leaf or crown of flower, and they are often used as a yard decorator.*

**11. Luas panen tanaman hortikultura** adalah luas tanaman sayuran, buah-buahan, bio-farmaka, dan tanaman hias yang diambil hasilnya/dipanen pada periode pelaporan.

**11. Harvested area of horticulture** is area which vegetable, fruit, medicinal and ornamental plant of crop harvested during the period of report.

**12. Luas panen untuk tanaman sayuran adalah** luas tanaman yang dipanen sekaligus/habis/ dibongkar dan luas tanaman yang dipanen berkali-kali (lebih dari satu kali)/belum habis.

**12. Harvested area of vegetables** is area of entirely plant harvested/ demolished and plant harvested several times/undemolished.

**Tanaman yang dipanen sekaligus/habis/dibongkar adalah** tanaman yang sehabis panen langsung dibongkar/dicabut, terdiri dari bawang merah, bawang putih, bawang daun, kentang, kol/kubis, kembang kol, petsai/sawi, wortel, lobak, dan kacang merah.

**Entirely plants harvested/ demolished** are plants usually harvested once and demolished to be substituted by other plants, consisting of: shallots, garlic, leeks, potato, cabbage, cauli flower, mustard green, carrots, chinese radish, and red kidney beans.

**Tanaman yang dipanen berkali-kali (lebih dari satu kali)/belum habis** adalah tanaman yang pemanenannya lebih dari satu kali dan biasanya dibongkar apabila panen terakhir sudah tidak memadai lagi, terdiri dari: kacang panjang, cabe besar, cabe rawit, jamur, tomat, terung, buncis, ketimun, labu siam, kangkung, bayam, melon, semangka, dan blewah.

**Plants harvested several times/ undemolished** are plants usually harvested more than once and demolished in the case that the last harvest was economically not profitable. The consist of: yard long beans, chili, small chili, mushroom, tomatoes, egg plant, frech beans, cucumber, pumpkin/ chajota, swamp cabbage, spinach, melon, watermelon, and blewah.

- 13. Produksi hortikultura adalah** hasil menurut bentuk produk dari setiap tanaman sayuran, buah-buahan, biofarmaka dan tanaman hias yang diambil berdasarkan luas yang dipanen/tanaman yang menghasilkan pada bulan/ triwulan laporan.
- 13. Horticulture production is the** standard production quantity form of vegetable, fruit, medicinal and ornamental plant based on harvested area/the number of production plants reported monthly/quarterly.
14. Data perkebunan besar dikumpulkan oleh BPS setiap bulan secara lengkap (sensus bulanan) dengan sistem surat pos. Khusus untuk tanaman kelapa, cengkeh, dan kapok, datanya diperoleh dari Direktorat Jenderal Perkebunan. Data perkebunan rakyat juga diperoleh dari Direktorat Jenderal Perkebunan.
14. Data on estates are collected by the BPS every month on complete basis through a mailing system. Data on coconut, clove, and kapok, as well as on smallholder plantation, are acquired from the Directorate General of Estates.
- 15. Penghitungan luas tanaman perkebunan besar** adalah pada keadaan akhir tahun dan tidak termasuk yang luasnya kurang dari 5 hektar.
- 15. Planted areas of estates** refer to condition at the end of the year, and exclude areas less than 5 hectares.
- 16. Bentuk produksi perkebunan** adalah; karet kering (karet), daun kering (teh dan tembakau), biji kering (kopi dan coklat), kulit kering (kayu manis dan kina), serat kering (rami), bunga kering (cengkeh), refined sugar (tebu dari perkebunan besar), gula mangkok (tebu dari perkebunan rakyat), ekivalen kopra (kopra), biji dan bunga (pala) serta minyak daun (sereh).
- 16. Production of estates crops** are follows: dry rubber (rubber); dry leaves (tea and tobacco); dry beans (coffee and cocoa); dry bark (cassia vera and cinchona); dry fibre (rosella); dry flowers/buds (cloves); refined sugar (sugar cane from estate); cup sugar (sugar cane from smallholders); copra (copra); seeds and buds (nutmeg); and leaf oil (citronella).
17. Persediaan akhir tahun produksi
17. The production availability of

perkebunan besar bukan merupakan cadangan penyangga (buffer stock).

18. Data Statistik Kehutanan sebagian besar merupakan data sekunder yang bersumber dari Kementerian Kehutanan.

**19. Kawasan hutan adalah** wilayah tertentu yang berupa hutan, yang ditunjuk dan atau ditetapkan oleh pemerintah untuk dipertahankan keberadaannya sebagai hutan tetap. Hal ini untuk menjamin kepastian hukum mengenai status kawasan hutan, letak batas dan luas suatu wilayah tertentu yang sudah ditunjuk menjadi kawasan hutan tetap.

20. Kawasan hutan Indonesia ditetapkan oleh Menteri Kehutanan dalam bentuk Surat Keputusan Menteri Kehutanan tentang Penunjukan Kawasan Hutan dan Perairan Provinsi. Penunjukan Kawasan Hutan ini disusun berdasarkan hasil pepaduserasian antara Rencana Tata Ruang Wilayah Provinsi (RTRWP) dengan Tata Guna Hutan Kesepakatan (TGHK).

21. Penunjukan kawasan hutan mencakup pula kawasan perairan yang menjadi bagian dari Kawasan Suaka Alam (KSA) dan Kawasan Pelestarian Alam (KPA).

*estates at the end of year is not the buffer stock.*

18. *Most of forestry statistics are secondary data obtained from the Ministry of Forestry.*

**19. Forest Area is** a specific territory of forest ecosystem determined and or decided by the government as a permanent forest. Such decision is important to maintain the size of forest area and to ensure its legitimation and boundary demarcation of permanent forest.

20. *Indonesian forest areas determined by the Minister of Forestry in the format of Ministerial Decree on the Designation of Provincial Forest Area and Inland Water, Coastal and Marine Ecosystem. The designation of Forest Area is formulated based on integrated and harmonized of Provincial Spatial Planning (RTRWP) and Forest Land Use by Concensus (TGHK).*

21. *The designation of forest area in some cases also cover inland water, coastal and marine ecosystem that may become part of Sanctuary Reserve Area (KSA) and Nature*



22. Kawasan Suaka Alam (KSA) adalah kawasan dengan ciri khas tertentu, baik di darat maupun di perairan yang mempunyai fungsi pokok sebagai kawasan pengawetan keanekaragaman tumbuhan dan satwa serta ekosistemnya, yang juga berfungsi sebagai wilayah sistem penyangga kehidupan.
22. *A Sanctuary Reserve Area is a specific terrestrial or aquatic area having specific criteria for preserving biodiversity plant and animal as well as ecosystem, which also serve as life support system.*
23. **Kawasan Pelestarian Alam (KPA)** adalah kawasan dengan ciri khas tertentu, baik di darat maupun di perairan yang mempunyai fungsi pokok perlindungan sistem penyangga kehidupan, pengawetan keanekaragaman jenis tumbuhan dan satwa, serta pemanfaatan secara lestari sumber daya alam hayati dan ekosistemnya.
23. **A Nature Conservation area** is a specific terrestrial or aquatic area whose main function is to serve life support system and preserve diversity of plant and animal species, as well as to provide a sustainable utilization of living resources and their ecosystems.
24. Berdasarkan Undang-Undang No. 41 Tahun 1999 tentang Kehutanan, kawasan hutan dibagi ke dalam kelompok Hutan Konservasi, Hutan Lindung, dan Hutan Produksi.
24. *In accordance to the Act on Forestry No. 41/1999, forest area is categorized as Conservation Forest, Protection Forest and Production Forest.*
25. **Hutan Konservasi** adalah kawasan hutan dengan ciri khas tertentu, yang mempunyai fungsi pokok pengawetan keanekaragaman tumbuhan dan satwa serta ekosistemnya.
25. **Conservation Forest** is a forest area having specific characteristic established for the purposes of conservation of animal and plant species as well as their ecosystem.
26. **Hutan Lindung** adalah kawasan hutan yang mempunyai fungsi pokok sebagai perlindungan sistem penyangga kehidupan untuk mengatur tata air, mence-
26. **Protection Forest** is a forest area designated to serve life support system, maintain hydrological system, prevent of flood, erosion control, seawater intrusion, and

gah banjir, mengendalikan erosi, mencegah intrusi air laut, dan memelihara kesuburan tanah.

**27. Hutan Produksi adalah** kawasan hutan yang mempunyai fungsi pokok memproduksi hasil hutan. Hutan produksi terdiri dari Hutan Produksi Tetap (HP), Hutan Produksi Terbatas (HPT), dan Hutan Produksi yang dapat dikonversi.

28. Hutan Konservasi terdiri dari: Kawasan suaka alam berupa Cagar Alam (CA) dan Suaka Margasatwa (SM); kawasan pelestarian alam berupa Taman Nasional (TN), Taman Hutan Raya (THR), dan Taman Wisata Alam (TWA); Taman Buru (TB). Taman Buru adalah kawasan hutan yang ditetapkan sebagai tempat wisata berburu.

29. Penetapan lahan kritis mengacu pada lahan yang telah sangat rusak karena kehilangan penutupan vegetasinya, sehingga kehilangan atau berkurang fungsinya sebagai penahan air, pengendali erosi, siklus hara, pengatur iklim mikro, dan retensi karbon. Berdasarkan kondisi vegetasinya, kondisi lahan dapat diklasifikasikan sebagai: sangat kritis, kritis, agak kritis, potensial kritis, dan kondisi normal.

30. Reboisasi atau rehabilitasi hutan bertujuan untuk menghutankan kembali kawasan hutan yang kri-

*maintain soil fertility.*

**27. Production Forest is** a forest area designated mainly to promote sustainable forest production. Production forest is classified as permanent production forest, limited production forest, and convertible production forest.

28. Conservation Forest is divided into: Sanctuary Reserve area consists of Strict Nature Reserve and Wildlife Sanctuary. Nature conservation area consists of National Park (TN), Grand Forest Park (THR), and Nature Recreation Park (TWA); Game Hunting Park (TB). Game Hunting Park is forest area devoted for game hunting recreation.

29. Critical land refers to a piece of land severely damaged due to lost of its vegetation cover so that its functions as water retention, erosion control, nutrient cycling, micro climate regulator and carbon retention are completely depleted. Based upon its vegetation condition, the land could be classified as : very critical, critical, slight critical, potential critical, and normal condition.

30. Reforestation or forest rehabilitation is intended to rehabilitate the critical land inside

tis di wilayah daerah aliran sungai (DAS) yang dilaksanakan bersama masyarakat secara partisipatif.

*forest area or watershed to improve their ecological and hydrological functions. The activities were conducted with active participation of local communities who live nearby the target area.*

31. Pemanfaatan hasil hutan kayu adalah segala bentuk usaha yang memanfaatkan dan menggunakan hasil hutan kayu dengan tidak merusak lingkungan dan tidak mengurangi fungsi pokok hutan. Kegiatan ini hanya dapat dilaksanakan pada areal hutan yang memiliki potensi untuk dilakukan kegiatan pemanfaatan hasil hutan kayu dan dapat dilaksanakan setelah diperoleh izin usaha.
  32. Izin Usaha Pemanfaatan Hasil Hutan Kayu (IUPHHK) pada hutan alam adalah izin untuk memanfaatkan hutan produksi yang kegiatannya terdiri dari pemanenan atau penebangan, penanaman, pemeliharaan, pengamanan, pengolahan, dan pemasaran hasil hutan kayu. IUPHHK dapat diberikan kepada perorangan, koperasi, badan usaha swasta, dan BUMN/ BUMD.
  33. Produksi hasil hutan utama yang dihasilkan dari hutan adalah kayu bulat. Produksi kayu bulat ini dihasilkan dari hutan alam melalui kegiatan perusahaan Hak Pengusahaan Hutan (HPH/IUPHHK), kegiatan ijin pemanfaatan kayu
31. *Commercial utilization of timber as forest product is activities to utilize timber without destructing the environment and undermining the main functions of the forest area. Those activities could only be executed in forest area with high commercial timber value with license.*
  32. *The license to commercially utilize timber in natural forest is license to utilize production forest for which the activities consist of harvesting or felling, planting, tending, protecting, processing, and marketing. The license could be granted to individuals, cooperatives, private companies, state-owned enterprises/local government-owned enterprises.*
  33. *The main product of commercial forest operation is log. The log is harvested from various sources such as natural forest granted to concessionaires (IUPHHK/HPH), land clearing activities (IPK), industrial forest plantation (HTI)*

(IPK) dalam rangka pembukaan wilayah hutan, pembangunan Hutan Tanaman Industri (HTI), serta kegiatan hutan rakyat.

*(IPK) in the context of clearing forest areas, developing Industrial Plantation Forests (HTI), as well as community forest activities.*

**34. Kayu Gergajian** merupakan kayu hasil konversi kayu bulat dengan menggunakan mesin gergaji, mempunyai bentuk yang teratur dengan sisi-sisi sejajar dan sudut-sudutnya siku dengan ketebalan tidak lebih dari 6 cm dan kadar air tidak lebih dari 18 persen. Kayu gergajian yang diolah langsung dari kayu bulat, wajib didukung dengan dokumen yang sah.

**34. Sawn Timber Constitutes** a sawmill product derived from logs as raw material. The product is characterized with regular forms having parallel sides at right angle to each other, thickness not more than 6 cm and moisture content not to exceed 18 percent. Sawn timber produced directly from logs must be certified by a legal document.

**35. Kayu Lapis adalah** panel kayu yang tersusun dari lapisan veneer dibagian luarnya, sedangkan dibagian intinya (core) bisa berupa veneer atau material lain, diikat dengan lem kemudian dipress (ditekan) sedemikian rupa sehingga menjadi panel yang kuat. Termasuk dalam artian ini adalah kayu lapis yang dilapisi lagi dengan material lain.

**35. Plywood** is wood panel consisting of layers pressed together in between veneers; the core may be veneer or some other material, bound together with glue and pressed tightly together to make a strong panel. Included to this definition is plywood covered with other materials

36. Data populasi ternak bersumber dari Direktorat Jenderal Peternakan dan Kesehatan Hewan Kementerian Pertanian, sedangkan jumlah pemotongan ternak merupakan hasil Survei Laporan Pemotongan Ternak. Pengumpulan data pemotongan ternak dilakukan secara lengkap setiap triwulan di seluruh Rumah Potong Hewan (RPH) dan Tempat

36. Data of domestic livestock population are obtain from the Directorate General of Livestock and Animal Health Service, while data on the number of animals slaughtered are based on the quarterly survey conducted by BPS. This survey is a complete enumeration on all slaughterhouses and abattoirs in Indonesia. There are 4.033 covered in 2013.

Pemotongan Hewan (TPH) yang ada di Indonesia. Pada tahun 2013 jumlah Dokumen RPH/TPH hasil pencacahan yang diolah sebanyak 4.033.

37. Data statistik perikanan merupakan data sekunder yang bersumber dari Direktorat Jenderal Perikanan Tangkap dan Direktorat Jenderal Budidaya. Statistik perikanan dibedakan atas data Perikanan Tangkap dan Perikanan Budidaya. Perikanan Tangkap diklasifikasikan atas penangkapan ikan di laut dan penangkapan ikan di perairan umum. Perikanan Budidaya diklasifikasikan atas jenis budidaya yaitu budidaya laut, tambak, kolam, karamba, jaring apung, dan sawah.
37. *Fishery Statistics are secondary data obtained from the Directorate General of Capture Fisheries and Directorate General of Aquaculture. Fishery statistics are categorized into capture fisheries and aquaculture. Capture fisheries are further classified into marine capture fisheries and inland open water capture fisheries. Aquaculture are further classified into several types of culture: marine culture, brackish water pond, fresh water pond, cage, floating net, and fish breeding in paddy fields.*
- 38. Rumah Tangga Perikanan Tangkap** adalah rumah tangga yang melakukan kegiatan penangkapan ikan/binatang air lainnya/tanaman air dengan tujuan sebagian/seluruh hasilnya untuk dijual.
- 38. A capture fishery household is** a household conducting activities in catching fishes/other aquatic animals/aquatic plants, for which the products are wholly or partly to be sold.
- 39. Rumah Tangga Perikanan Budidaya** adalah rumah tangga yang melakukan kegiatan budidaya ikan/binatang air lainnya/tanaman air dengan tujuan sebagian/seluruh hasilnya untuk dijual.
39. **An aquaculture fishery household** is a household conducting activities in culturing fishes/other aquatic animals/aquatic plants, for which the products are wholly or partly to be sold. different types of parameters.

## ULASAN

Binjai Kota yang terdiri dari 7 kelurahan, memiliki luas wilayah yang berbeda-beda, dimana Kelurahan Bergam merupakan kelurahan yang memiliki luas wilayah yang paling besar yaitu mencapai 179 hektar, dengan lahan pertanian bukan sawah 10 hektar dan lahan bukan pertanian 401 hektar.

Kecamatan Binjai Kota memiliki potensi dalam bidang pertanian, di tahun 2021, komoditi bahan makanan yang dihasilkan oleh Kecamatan Binjai Kota, yaitu jagung.

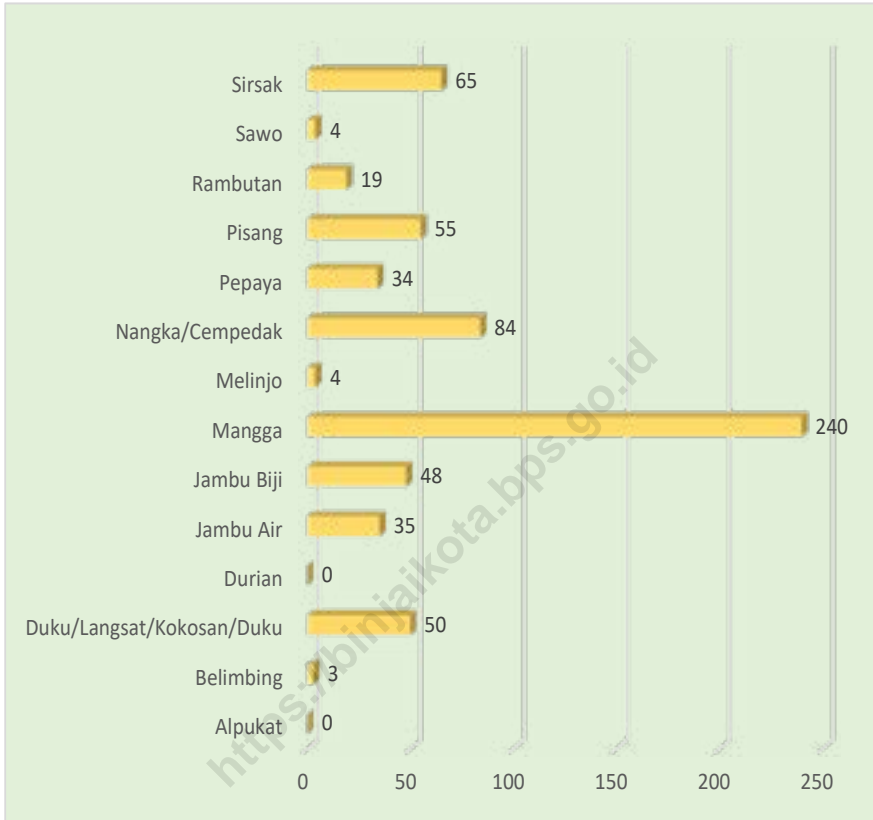
Dilihat dari produksi tanaman sayuran, cabai yang paling banyak produksinya yaitu mencapai 10 ton di sepanjang tahun 2021.

## DESCRIPTION

*Binjai Kota, which consists of 7 localities, has a different area, Bergam Village is the village that has the largest area of 179 hectares, with non-wetland of 7 hectares and non agriculture of 404 hectares.*

*Binjai Kota District has potential in agriculture, in 2021, there are food commodities produced by Binjai Kota District, namely Corn.*

*Judging from the production of vegetables plants, the most widely produced fruit is chili reaching 10 tons throughout the year 2021.*



Sumber/Source : BPS, Statistik Pertanian Hortikultura SPH-BST/BPS-Statistics Indonesia, Agricultural Statistic for Horticulture SPH-BST

**Gambar/Figure 1**

**Produksi Buah-Buahan dan Sayuran Tahunan Menurut Jenis Tanaman di Kecamatan Binjai Kota (kuintal), 2023**

**Production of Annual Fruits and Vegetables by Kind of Plant in Binjai Kota District (quintal), 2023**

<https://binjaikota.bps.go.id>



## 5.1 HORTIKULTURA

### HORTICULTURE

**Tabel 5.1.1 Luas Panen Tanaman Sayuran Menurut Jenis Tanaman di Kecamatan Binjai Kota (ha), 2020–2023**  
**Table Harvested Area of Seasonal Vegetables by Kind of Plant in Binjai Kota District (ha), 2020–2023**

Jenis Tanaman Kind of Plants	2020	2021	2022	2023
(1)	(2)	(3)	(4)	(5)
<b>Sayuran/Vegetables:</b>				
Bayam/Spinach	12	12	-	-
Cabai Besar/Chili/Big Chili	2	2	-	-
Kacang Panjang/Long Beans	6	5	1	-
Kangkung/Water Spinach	12	12	-	-
Ketimun/Cucumber	4	5	1	-
Terung/Eggplant	-	-	-	-
Cabai Keriting / Chili/Curly chili	-	-	1	-

Catatan/Note: ...

Sumber/Source: BPS, Statistik Pertanian Hortikultura SPH-SBS/BPS-Statistics Indonesia, Agricultural Statistic for Horticulture SPH-SBS

**Tabel 5.1.2**      **Produksi Tanaman Sayuran Menurut Jenis Tanaman di Kecamatan Binjai Kota (kuintal), 2020–2023**  
**Table**              **Production of Seasonal Vegetables and Fruits by Kind of Plant in Binjai Kota District (quintal), 2020–2023**

Jenis Tanaman Kind of Plants	2020	2021	2022	2023
(1)	(2)	(3)	(4)	(5)
<b>Sayuran/Vegetables:</b>				
Bayam/Spinach	720	720	-	-
Cabai Besar/Chili/Big Chili	270	200	-	10
Kacang Panjang/Long Beans	525	500	2	-
Kangkung/Water Spinach	680	720	-	-
Ketimun/Cucumber	350	500	130	-
Terung/Eggplant	-	-	-	-
Cabai Keriting / Chili/Curly chili	-	-	200	-

Catatan/Note: ...

Sumber/Source: BPS, Statistik Pertanian Hortikultura SPH-SBS/BPS-Statistics Indonesia, Agricultural Statistic for Horticulture SPH-SBS

**Tabel 5.1.3** Luas Panen Tanaman Biofarmaka Menurut Jenis Tanaman di Kecamatan Binjai Kota (m<sup>2</sup>), 2020–2023  
**Table** *Harvested Area of Medicinal Plants by Kind of Plant in Binjai Kota District (m<sup>2</sup>), 2020–2023*

Jenis Tanaman Kind of Plants	2020	2021	2022	2023
(1)	(2)	(3)	(4)	(5)
Jahe/Ginger	1	1	7	4
Kencur/East Indian Galangal	2	1	6	-
Kunyit/Turmeric	1	1	9	2
Dligo/Dringo/Calamus	1	-	-	-
Mengkudu/Pace/Indian Mulberry	2	-	-	7
Temulawak/ Java Turmeric	4	-	8	-
Serai/Lemongrass	-	-	14	-

Catatan/Note: ...

Sumber/Source: BPS, Statistik Pertanian Hortikultura SPH-TBF/BPS-Statistics Indonesia, Agricultural Statistic for Horticulture SPH-TBF

**Tabel 5.1.4**      **Produksi Tanaman Biofarmaka Menurut Jenis Tanaman di Kecamatan Binjai Kota (kg), 2020–2023**  
**Table**              **Production of Medicinal Plants by Kind of Plant in Binjai Kota District (kg), 2020–2023**

Jenis Tanaman Kind of Plants	2020	2021	2022	2023
(1)	(2)	(3)	(4)	(5)
Jahe/Ginger	6	7	35	4
Kencur/East Indian Galangal	5	10	16	-
Kunyit/Turmeric	1	10	31	2
Dligo/Dringo/Calamus	-	-	-	-
Mengkudu/Pace/Indian Mulberry	8	-	-	7
Temulawak/ Java Turmeric	-	-	32	-
Serai/Lemongrass	-	-	42	-

Catatan/Note: ...

Sumber/Source: BPS, Statistik Pertanian Hortikultura SPH-TBF/BPS-Statistics Indonesia, Agricultural Statistic for Horticulture SPH-TBF

**Tabel 5.1.5** Luas Panen Tanaman Hias Menurut Jenis Tanaman di Kecamatan Binjai Kota (m<sup>2</sup>), 2020–2023  
**Table** *Harvested Area of Ornamental Plants by Kind of Plant in Binjai Kota District (m<sup>2</sup>), 2020–2023*

Jenis Tanaman <i>Kind of Plants</i>	2020	2021	2022	2023
(1)	(2)	(3)	(4)	(5)
Kamboja Jepang/ <i>Adenium</i>	2	-	-	-
Mawar/ <i>Rose</i>	3	2	-	9
Melati/ <i>Jasmine</i>	1	2	7	-
Palem/ <i>Palm</i>	-	-	-	-
Sedap Malam/ <i>Tuberose</i>	1	1	5	-

Catatan/Note: ...

Sumber/Source: BPS, Statistik Pertanian Hortikultura SPH-TH/BPS-Statistics Indonesia, *Agricultural Statistik for Horticulture SPH-TH*

**Tabel 5.1.6**      **Produksi Tanaman Hias Menurut Jenis Tanaman di**  
**Table**            **Kecamatan Binjai Kota (tangkai), 2020–2023**  
**Production of Ornamental Plants by Kind of Plant n Binjai**  
**Kota District (stalks), 2020–2023**

Jenis Tanaman <i>Kind of Plants</i>	2020	2021	2022	2023
(1)	(2)	(3)	(4)	(5)
Kamboja Jepang/ <i>Adenium</i>	-	-	-	-
Mawar/ <i>Rose</i>	9	2	-	100
Melati/ <i>Jasmine</i>	2	60	4	-
Palem/ <i>Palm</i>	-	-	-	-
Sedap Malam/ <i>Tuberose</i>	1	20	40	-

Catatan/Note: ...

Sumber/Source: BPS, Statistik Pertanian Hortikultura SPH-TH/BPS-Statistics Indonesia, *Agricultural Statistik for Horticulture SPH-TH*

**Tabel 5.1.7**  
**Table**

**Produksi Buah-Buahan dan Sayuran Tahunan Menurut Jenis Tanaman di Kecamatan Binjai Kota (kuintal), 2020–2023**  
***Production of Annual Fruits and Vegetables by Kind of Plant in Binjai Kota District (quintal), 2020–2023***

Jenis Tanaman <i>Kind of Plants</i>	2020	2021	2022	2023
(1)	(2)	(3)	(4)	(5)
Alpukat/Avocado	3	-	4	-
Belimbing/ <i>Star Fruit</i>	-	20	11	3
Duku/Langsar/Kokosan/Duku	610	-	75	50
Durian/ <i>Durian</i>	75	25	-	-
Jambu Air/ <i>Rose Apple</i>	2	30	230	35
Jambu Biji/ <i>Guava</i>	25	-	12	48
Mangga/ <i>Mango</i>	150	-	10	240
Melinjo/ <i>Melinjo</i>	14	-	8	4
Nangka/Cempedak/ <i>Jackfruit</i>	10	-	3	84
Pepaya/ <i>Papaya</i>	2	-	26	34
Pisang/ <i>Banana</i>	-	-	32	55
Rambutan/ <i>Rambutan</i>	80	-	-	19
Sawo/ <i>Sapodilla/Star Apple</i>	4	-	14	4
Sirsak/ <i>Soursop</i>	4	-	7	65

Catatan/Note: ...

Sumber/Source: BPS, Statistik Pertanian Hortikultura SPH-BST/BPS-Statistics Indonesia, Agricultural Statistic for Horticulture SPH-BST

## 5.2 TANAMAN PANGAN DAN PERKEBUNAN FOOD CROPS AND ESTATE

**Tabel 5.2.1 Luas Lahan (Ha) Menurut Penggunaan dan Kelurahan di Kecamatan Binjai Kota, 2023**  
*Land Area (Ha) by Type of Utilization by Locality in Binjai Kota District, 2023*

Desa/Kelurahan <i>Village/Kelurahan</i>	Luas Kelurahan (Ha) <i>Village Total Area</i>	Luas Lahan Sawah (Ha) <i>Wetland Area (Ha)</i>	Lahan Pertanian Bukan Sawah (Ha) <i>Non-wetland area (Ha)</i>	Lahan Non Pertanian (Ha) <i>Non-agriculture land</i>
(1)	(2)	(3)	(4)	(5)
Bergam	-	1	10	-
Satria	-	0	0	-
Setia	-	0	0	-
Kartini	-	0	0	-
Tangsi	-	0	8	-
Binjai	-	0	0	-
Pekan Binjai	-	0	0	-
<b>Jumlah/Total</b>	-	1	18	-

Catatan/Note: ...

Sumber/Source: Dinas Ketahanan Pangan dan Pertanian Kota Binjai/Service of Food Security and Agriculture of Binjai Municipality



**Tabel 5.2.2**  
**Table**

**Luas Lahan (Ha) Tegal/Kebun, Ladang/Huma dan Lahan Yang Sementara Tidak Diusahakan Menurut Kelurahan di Kecamatan Binjai Kota, 2023**  
**Tegal Land Area (Ha) / Garden, Field / Huma and Temporary Land Not Provided According by Locality in Binjai Kota District, 2023**

<b>Desa/Kelurahan</b> <i>Village/Kelurahan</i>	<b>Tegal/Kebun</b> <i>Tegal Land Area/ Garden</i>	<b>Ladang/Huma</b> <i>Field/Huma</i>	<b>Sementara Tidak Diusahakan</b> <i>Temporary Land Not Provided According</i>
(1)	(2)	(3)	(4)
Bergam	10	-	-
Satria	0	-	-
Setia	0	-	-
Kartini	0	-	-
Tangsi	8	-	-
Binjai	0	-	-
Pekan Binjai	0	-	-
<b>Jumlah/Total</b>	18	-	-

Catatan/Note: ...

Sumber/Source: Dinas Ketahanan Pangan dan Pertanian Kota Binjai/Service of Food Security and Agriculture of Binjai Municipality

**5.3 PETERNAKAN  
LIVESTOCK**

**Tabel 5.3.1 Perkembangan Populasi Ternak Besar di Kecamatan Binjai Kota, 2021 - 2023**  
*Table Development Population Livestock in Binjai Kota District, 2021 - 2023*

Jenis Ternak <i>Kind of Livestock</i>	2021	2022	2023
(1)	(2)	(3)	(4)
Sapi Perah/ <i>Dairy Cattle</i>	-	-	0
Kerbau/ <i>Buffalo</i>	-	-	0
Sapi/Lembu/ <i>Cow</i>	65	64	41
Kuda/ <i>Horse</i>	-	-	0

Catatan/*Note*: ...

Sumber/*Source*: Dinas Ketahanan Pangan dan Pertanian Kota Binjai/*Service of Food Security and Agriculture of Binjai Municipality*

**Tabel 5.3.2**      **Perkembangan Populasi Ternak Kecil di Kecamatan Binjai Kota, 2021 - 2023**  
**Table**              **Development Population Small Livestock in Binjai Kota District, 2021 - 2023**

<b>Jenis Ternak</b> <i>Kind of Livestock</i>	<b>2021</b>	<b>2022</b>	<b>2023</b>
(1)	(2)	(3)	(4)
Kambing/Goat	148	114	115
Domba/Sheep	41	20	25
Babi/Pig	-	-	0

Catatan/Note: ...

Sumber/Source: Dinas Ketahanan Pangan dan Pertanian Kota Binjai/Service of Food Security and Agriculture of Binjai Municipality

**Tabel 5.3.3**      **Perkembangan Populasi Ternak Unggas Kecil di**  
**Table**            **Kecamatan Binjai Kota, 2021 - 2023**  
**Development Poultry Population in Binjai Kota District,**  
**2021 - 2023**

<b>Jenis Ternak</b> <i>Kind of Livestock</i>	<b>2021</b>	<b>2022</b>	<b>2023</b>
(1)	(2)	(3)	(4)
Ayam Petelur/ <i>Egg Layer</i>	-	-	0
Ayam Pedaging/ <i>Broiler</i>	-	-	0
Ayam Kampung/ <i>local Chicken</i>	704	873	1.211
Itik/ <i>Duck</i>	395	60	114
Burung Puyuh/ <i>Bird</i>	-	-	0

Catatan/Note: ...

Sumber/Source: Dinas Ketahanan Pangan dan Pertanian Kota Binjai/Service of Food Security and Agriculture of Binjai Municipality

## 6. PARIWISATA, TRANSPORTASI, KOMUNIKASI

*Pariwisata, Transportation, Communication*

### Jumlah Menara Telepon Selular dan Operator Layanan Komunikasi Telepon Selular Menurut Kelurahan di Kecamatan Binjai Kota

*Number of Base Transceiver Station (BTS) and Cellular  
Phone Communication Service Operators by Villages/  
Kelurahan in Binjai Kota District*

**2023**

Menara  
Telepon Selular

**10**

Operator Layanan  
Komunikasi Telepon  
Selular

**35**

**FREE  
DELIVERY**



**PENJELASAN TEKNIS****TECHNICAL NOTES****1. Wisatawan mancanegara**

(wisman) ialah setiap pengunjung yang mengunjungi suatu negara di luar tempat tinggalnya, didorong oleh satu atau beberapa keperluan tanpa bermaksud memperoleh penghasilan di tempat yang dikunjungi dan lamanya kunjungan tersebut tidak lebih dari satu tahun (12 bulan). Definisi ini mencakup 2 (dua) kategori wisatawan mancanegara, yaitu :

- a. Wisatawan (turis) ialah setiap pengunjung seperti definisi di atas yang tinggal paling sedikit 24 jam, akan tetapi tidak lebih dari 1 (satu) tahun di tempat yang dikunjungi, dengan maksud antara lain: berlibur, rekreasi, olah raga, bisnis, menghadiri pertemuan, studi, dan kunjungan dengan alasan kesehatan.
- b. Excursionist ialah setiap pengunjung seperti definisi di atas yang tinggal kurang dari 24 jam di tempat yang dikunjungi (termasuk "Cruise passengers"). Cruise Passengers ialah setiap pengunjung yang tiba di suatu negara di mana mereka tidak menginap di akomodasi yang tersedia di negara tersebut, misalnya dengan kapal laut.

**1. An International Visitor** is any person visiting a country other than his usual place of residence for any reason other than for earning income in the country visited, and the length of stay is no more than one year (12 months). This definition covers two categories of foreign visitors, namely :

- a. "Tourist" is any visitor staying for at least 24 hours, but no more than one year, in the country visited, with the intention of visiting, and for any of these purposes: Pleasure, recreation and sports, Business, visiting friends and relatives, missions, attending meetings, conferences, visit for health reasons and study.
- b. "Excursionist" is any visitor staying less than 24 hours in the country visited including, "Cruise Passengers", i.e. visitors arriving in a country without staying in any accommodation available in the visited country.

- 2. Rata-rata lama tinggal** adalah rata-rata waktu tinggal wisatawan mancanegara di Indonesia untuk satu kali kunjungan.
  - 3. Usaha penyediaan akomodasi** adalah usaha yang menyediakan pelayanan penginapan yang dapat dilengkapi dengan pelayanan pariwisata lainnya. Usaha penyediaan akomodasi dapat berupa hotel, vila, pondok wisata, bumi perkemahan, persinggahan karavan, dan akomodasi lainnya yang digunakan untuk tujuan pariwisata.
  - 4. Hotel** adalah penyediaan akomodasi secara harian berupa kamar-kamar di dalam satu bangunan yang dapat dilengkapi dengan jasa pelayanan makan dan minum, kegiatan hiburan dan atau fasilitas lainnya. Hotel terdiri dari hotel berbintang dan hotel non-bintang.
  - 5. Hotel bintang** adalah usaha penyediaan jasa pelayanan penginapan, makan minum serta jasa lainnya bagi umum dengan menggunakan sebagian atau seluruh bangunan. Usaha ini dikelola secara komersial serta memenuhi ketentuan persyaratan sebagai hotel bintang (termasuk berlian) yang ditetapkan dalam surat keputusan instansi yang membinanya. Misalnya hotel bintang lima, hotel bintang
- 2. Average length of stay** is the average stay duration of foreign visitor in Indonesia for one trip.
  - 3. The business of providing accommodation** is a business that provides specialty services that can be equipped with other tourism services. It includes hotel, villa, cottage, camping, caravan stop, and other accommodation that are used for tourism purposes.
  - 4. Hotel** is a daily supply of accommodation rooms within a building which can be equipped with eating and drinking services, entertainment activities and/or other facilities. Hotel consists of a classified hotel and a non-classified hotel.
  - 5. A star hotel** is the business of providing an accommodation, eating and drinking as well as other services for the public by using a building or a part of a building. It is managed commercially and meets specified requirements as a star hotel (including diamonds) set forth in the decree of fostering agency. For example, five star hotel, four star hotel, and so on.



empat, dan seterusnya.

- 6. Tingkat penghunian kamar hotel** adalah persentase banyaknya malam kamar yang dihuni terhadap banyaknya malam kamar yang tersedia.
- 6. Room occupancy rate** is the number of room-nights occupied divided by the number of room-nights available, multiplied by 100 percent.
- 7. Rata-rata lamanya tamu menginap** adalah banyaknya malam tempat tidur yang terpakai (malam tamu) dengan banyaknya tamu yang menginap di hotel atau akomodasi lainnya.
- 7. Average length of stay** is the number of bed-nights used (guest night) divided by the number of guests coming to spend the night at the accommodation.

- 1. Kendaraan bermotor** adalah setiap kendaraan yang digerakkan oleh peralatan teknik yang ada pada kendaraan tersebut, biasanya digunakan untuk angkutan orang atau barang di atas jalan raya selain kendaraan yang berjalan di atas rel. Kendaraan bermotor yang dicatat adalah semua jenis kendaraan kecuali kendaraan bermotor TNI/Polri dan Korps Diplomatik.
  - 2. Mobil penumpang** adalah setiap kendaraan bermotor yang dilengkapi dengan tempat duduk untuk sebanyak-banyaknya delapan orang, tidak termasuk tempat duduk untuk pengemudi, baik dilengkapi atau tidak dilengkapi bagasi.
  - 3. Mobil bis** adalah setiap kendaraan bermotor yang dilengkapi dengan tempat duduk untuk lebih dari delapan orang, tidak termasuk tempat duduk untuk pengemudi, baik dilengkapi atau tidak dilengkapi bagasi.
  - 4. Mobil truk** adalah setiap kendaraan bermotor yang digunakan untuk angkutan barang, selain mobil penumpang, mobil bis dan kendaraan bermotor roda dua.
- 1. Motor vehicles** are any kind of vehicles motorized by machine set up in those vehicles, they are usually used for transporting peoples or goods on roads except vehicles moving along a railway line. The data cover all kinds of motor vehicles except those belong to Indonesia Army Force Indonesian State Police and Diplomatic Corps.
  - 2. Passenger cars** are any motor vehicles with no more than eight seats, excluding seat for driver, it can be with or without hoot.
  - 3. Buses** are large passenger cars having seats for more than eight passengers, excluding seat for driver, it can be with or without hoot.
  - 4. Trucks** are any motor vehicles used to transport goods excluding passenger cars, buses, and motorcycles.

5. **Kereta api** adalah kendaraan dengan tenaga gerak (listrik, diesel atau tenaga uap) yang berjalan sendiri maupun dirangkaikan dengan kendaraan lain, yang akan atau sedang bergerak di atas rel, terdiri dari kereta penumpang dan kereta barang.
5. ***Train** is a coach or a number of coaches joined together, moving along a railway line. It can be passenger train or freight train.*
6. **Kilometer penumpang** adalah jumlah kilometer dari semua penumpang yang berangkat. Besaran ini merupakan penjumlahan jarak asal tujuan masing-masing penumpang.
6. ***Passenger kilometer** is total kilometers of all departing passenger. This measurement is the sum of distance between the place of origin and the place of destination taken by all passengers.*
7. **Rata-rata jarak perjalanan per penumpang** adalah rata-rata yang ditempuh oleh setiap penumpang, atau jumlah kilometer penumpang dibagi dengan jumlah penumpang berangkat.
7. ***Mean distance** of journey per passenger is mean distance taken by each passenger or total of passenger-kilometer divided by the number of departing passengers.*
8. **Kilometer ton** adalah jumlah kilometer semua ton yang diangkut. Besaran ini merupakan hasil penjumlahan jarak asal tujuan masing-masing barang dalam ton.
8. ***Ton-kilometer** is total kilometer of all cargoes carried. This is the sum of distance from area of origin to area of destination for each ton of cargoes.*
9. **Rata-rata jarak angkut barang** adalah rata-rata jarak yang ditempuh oleh setiap ton barang atau jumlah kilometer ton dibagi dengan ton dimuat.
9. ***Mean distance of cargoes loaded** is mean distance of each ton of cargoes loaded or total ton-kilometer divided by total ton of cargoes loaded.*
10. **Kunjungan kapal** adalah kapal yang datang di pelabuhan baik untuk berlabuh di perairan
10. ***Ship call** is a ship arriving at a port either for mooring or berthing.*

maupun bersandar di dermaga.

11. **Gross Ton (GT)** adalah volume ruangan kapal dalam m<sup>3</sup>, kecuali terowongan, lubang poros baling-baling, tempat jangkar, dan alas ganda.
12. **Sertifikat Operator Pesawat Udara** adalah tanda bukti terpenuhinya standar dan prosedur dalam pengoperasian pesawat udara oleh perusahaan angkutan udara niaga.
13. **Sertifikat Pengoperasian Pesawat Udara** adalah tanda bukti terpenuhinya standar dan prosedur dalam pengoperasian pesawat udara untuk kegiatan angkutan udara bukan niaga.
14. **Kantor Pos** adalah tempat pemberi pelayanan komunikasi tertulis dan atau surat elektronik, layanan paket, layanan logistik, layanan transaksi keuangan, dan layanan keagenan pos untuk kepentingan umum. Rumah pos berfungsi sama seperti kantor pos dan kantor pos pembantu, bedanya rumah pos biasanya terletak di daerah terpencil.
15. **Telekomunikasi** adalah setiap pemancaran, pengiriman dan atau penerimaan dari setiap informasi dalam bentuk tanda-tanda, isyarat, tulisan, gambar, suara dan bunyi melalui sistem
11. **Gross Ton (GT)** is total volume of all room in a ship (m<sup>3</sup>), excluding the volume of tunnel, the axle of propellers, the anchor, and the chain locker.
12. **Aircraft Operator Certificate (AOC)** is clearance of compliance to the standards and procedures in aircraft operations by the commercial air transport companies.
13. **Operating Certificate (OC)** is clearance of compliance to the standards and procedures in aircraft operations for non commercial air transport activities.
14. **Post Office** is a service provider facility of written communication and or electronic mail, parcel service, logistics services, financial transaction services, and postal services to the public. Postal house has the same function as the post office and subsidiary of post office, the difference is that postal house is usually located in remote areas.
15. **Telecommunication** includes every transmitting, delivering and or receiving from every information of marking, signal, article, picture, sound and voice through strand of wire system, optic, radio or other

kawat, optik, radio atau sistem elektromagnetik lainnya.

*electromagnetic system.*

**16. Jaringan telekomunikasi** adalah rangkaian perangkat telekomunikasi dan kelengkapannya yang digunakan dalam bertelekomunikasi.

**16. Telecommunication network** is peripheral network of telecommunication and its equipment used in the means of telecommunication.

**17. Telepon tetap kabel dalam Susenas** disebut **telepon rumah** adalah jaringan telekomunikasi menggunakan perangkat telepon tetap dengan kabel yang secara umum diatur oleh standar-standar teknis dengan menggunakan suatu nomor telepon, dikenal pula sebagai Public Switched Telephone Network (PSTN). Pada umumnya dimanfaatkan untuk telepon rumah dan jaringan internet, memiliki kemampuan menghantarkan sinyal dengan kuat dan jelas dengan biaya yang relatif lebih murah.

**17. Fixed line telephone based on Susenas called home phone** is a telecommunication network using fixed line telephone device which is generally regulated by technical standards, using a phone number, also known as the Public Switched Telephone Network (PSTN). It is generally used for home phone and Internet networks, has the ability to deliver a strong and clear signal with a relatively low cost.

**18. Telepon bergerak seluler** adalah perangkat telekomunikasi elektronik yang mempunyai kemampuan dasar yang sama dengan telepon tetap kabel, namun dapat dibawa ke mana-mana (portable, mobile) dan tidak perlu disambungkan dengan jaringan telekomunikasi kabel. Selain berfungsi sebagai telepon, telepon selular modern biasanya mendukung layanan tambahan seperti Short Messages Services (SMS), Multimedia Messages

**18. Cellular mobile phone** is an electronic telecommunication device which has the same basic capabilities with fixed cables, but can be taken anywhere (portable, mobile) and does not need to be connected to the wired telecommunications networks. In addition to functioning as a telephone, modern mobile phone typically supports additional services such as Short Messages Services (SMS), Multimedia Messages Service (MMS), e-mail

Service (MMS), e-mail dan akses Internet, aplikasi bisnis dan permainan, serta fotografi. Saat ini, Indonesia mempunyai dua sistem jaringan telepon bergerak seluler yaitu Global System for Mobile Telecommunications (GSM) dan CDMA.

*and access to the Internet, business applications and games, as well as photography. Currently, Indonesia has two cellular mobile telephone network system that are GSM (Global System for Mobile Telecommunications) and Code Division Multiple Access (CDMA).*

**19. Internet** adalah sebuah jaringan komputer publik di seluruh dunia. Internet menyediakan akses ke sejumlah layanan komunikasi termasuk World Wide Web dan membawa email, berita, hiburan dan file data.

**19. The internet** is a worldwide public computer network. It provides access to a number of communication services including the World Wide Web and carries e-mail, news, entertainment and data files.

**20. Penyiaran Radio** mencakup penyiaran sinyal suara melalui studio penyiaran radio dan fasilitas untuk transmisi program yang berhubungan dengan masyarakat, termasuk mengumpulkan dan menyalurkan program melalui kabel atau satelit, internet (stasiun radio internet), termasuk penyiaran data yang terintegrasi dengan penyiaran radio.

**20. Radio broadcasting** includes voice signals broadcasting through radio broadcasting studios and facilities for the programs transmission related to community, including collecting and distributing programs via cable or satellite, internet (internet radio station), including integrated data broadcasting with radio broadcasting.

**21. Penyiaran dan pemrograman televisi** mencakup pembuatan program saluran televisi lengkap dari komponen program yang dibeli (seperti film, dokumenter, dan lain-lain), komponen program yang dihasilkan sendiri (seperti berita lokal, laporan langsung) atau kombinasi keduanya, pemrograman

**21. Broadcasting and television programming** includes the manufacture of a complete television channel program from purchased program components (such as films, documentaries, etc.), own produced program components (such as local news, live reports) or a combination of both, the programming of the video

dari saluran video atas dasar permintaan, dan penyiaran data yang diintegrasikan dengan siaran televisi. Program televisi lengkap dapat disiarkan sendiri atau melalui distribusi pihak ketiga, seperti perusahaan kabel atau provider televisi satelit. Pemrograman dapat bersifat umum atau khusus (misalnya format terbatas seperti program berita, olah raga, pendidikan atau program yang ditujukan untuk anak muda), dapat dibuat dengan bebas tersedia untuk pemakai atau dapat hanya tersedia atas dasar langganan.

*channel on the basis of demand, and data broadcasting integrated with television broadcasting. Complete television program can broadcast their own or through a third party distribution, such as cable companies or satellite television providers. Programming can be general or specific (e.g. limited formats such as news programs, sports, education or programs aimed at young people), can be made freely available to users or can only available on a subscription basis.*

- 22. Penerbitan surat kabar, jurnal, dan buletin/Majalah** mencakup usaha penerbitan surat kabar dan surat kabar iklan, jurnal, buletin, majalah umum dan teknis, komik termasuk penerbitan jadwal radio dan televisi, dan sebagainya.
- 23. Koran atau surat kabar** adalah suatu penerbitan yang ringan dan mudah dibuang, biasanya dicetak pada kertas berbiaya rendah yang disebut kertas koran, yang berisi berita-berita terkini dalam berbagai topik. Topiknya bisa berupa even politik, kriminalitas, olahraga, tajuk rencana, dan cuaca. Jenis surat kabar umum biasanya diterbitkan setiap hari, kecuali pada hari-hari libur. Surat kabar sore juga umum di
- 22. Newspapers, journals, and bulletin/ magazine publishing** include newspapers and newspaper advertisements, journals, bulletin, general and technical magazines, comic, including radio and television schedule publishing, and so on.
- 23. Newspaper** is a lightweight publication but easily disposed of, usually printed on low-cost paper called newsprint, containing the latest news on various topics. Topics can include political events, crime, sports, editorials, and weather. Common types of newspapers are usually published daily, except on holidays. Afternoon newspapers are also common in some countries. In addition, there is also a weekly newspaper that is usually smaller

beberapa negara. Selain itu, juga terdapat surat kabar mingguan yang biasanya lebih kecil dan kurang prestisius dibandingkan dengan surat kabar harian dan isinya biasanya lebih bersifat hiburan.

**24. Tabloid** adalah istilah suatu format surat kabar yang lebih kecil (597 mm × 375 mm) dari ukuran standar koran harian. Istilah ini biasanya dikaitkan dengan penerbitan surat kabar reguler non harian (bisa mingguan, dwimingguan, dll), yang terfokus pada hal-hal yang lebih “tidak serius”, terutama masalah selebritas, olah raga, kriminal, dll.

**25. Jurnal** adalah majalah yang khusus memuat artikel dalam suatu bidang ilmu tertentu.

**26. Buletin** adalah publikasi organisasi yang mengangkat perkembangan suatu topik atau aspek tertentu dan diterbitkan/dipublikasikan secara teratur (berkala) dalam waktu yang relatif singkat (harian hingga bulanan). Buletin ditujukan kepada khalayak yang lebih sempit, yang berkaitan dengan bidang tertentu saja. Tulisan dalam buletin umumnya singkat dan padat (mirip berita), menggunakan bahasa yang formal, dan banyak istilah teknis berkaitan dengan bidang tersebut.

*and less prestigious than the daily newspaper and its contents are usually more entertainment.*

**24. *Tabloid*** is a smaller term format of newspaper (597 mm × 375 mm) than a standard size daily newspaper. This term is usually associated with the publishing of non-daily regular newspapers (can be weekly, biweekly, etc.), which focus on the things that are “not too serious”, especially the problem of celebrity, sports, crime, etc.

**25. *Journal*** is a special magazine that publish an article in a particular field of science.

**26. *Bulletin*** is a publication of an organization that raised the development of a particular topic or aspect and issued/published regularly (periodically) in a relatively short time (daily to monthly). Bulletin is addressed to a narrower audience, which relates to a particular field. Posts in bulletin are generally short and concise (similar to news), using formal language and a lot of technical terms related to the field.



- 27. Majalah** adalah penerbitan berkala yang berisi bermacam-macam artikel dalam subyek yang bervariasi. Majalah biasa diterbitkan mingguan, dwimingguan atau bulanan. Majalah biasanya memiliki artikel mengenai topik populer yang ditujukan kepada masyarakat umum dan ditulis dengan gaya bahasa yang mudah dimengerti oleh banyak orang.
- 27. Magazine** is a periodical publication containing a variety of articles on varied subjects. Regular magazine published weekly, biweekly or monthly. Magazines usually have articles on popular topics which are addressed to the general public and written in a style that is easily understood by many people.
- 28. Oplah** adalah jumlah barang yang tercetak dalam satuan eksemplar.
- 28. The circulation** is the number of items printed in units of copies.
- 29. Bioskop** adalah pertunjukkan yang diperlihatkan dengan gambar (film) yang disorot sehingga dapat bergerak. Bioskop juga diartikan sebagai tempat untuk menonton pertunjukkan film dengan menggunakan layar lebar, dimana gambar film diproyeksikan ke layar menggunakan proyektor.
- 29. Cinema** is a show that is shown with the image (film) highlighted so it can move. Cinema also be interpreted as a place to watch the shows using a wide screen movies, where the film images projected onto a screen using a projector.

## ULASAN

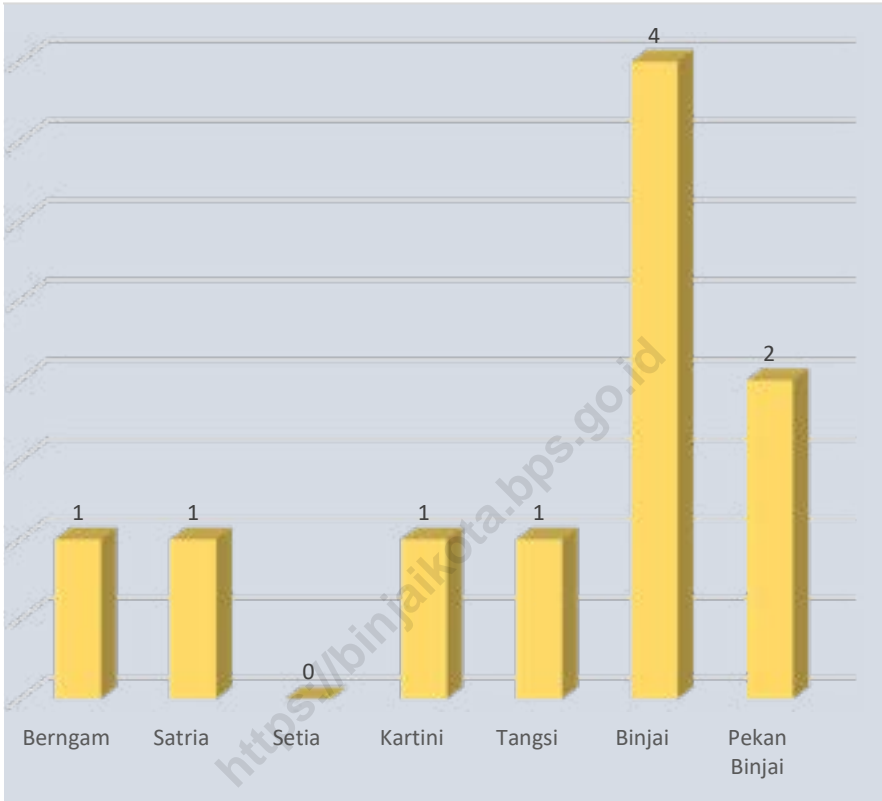
Sarana perhubungan merupakan salah satu prasyarat vital bagi suatu daerah untuk maju dan berkembang, guna menunjang mobilisasi, aktivitas ekonomi, sosial dan lain sebagainya. Kecamatan Binjai Kota sebagai pusat Kota sangat dominan dipengaruhi oleh transportasi dan komunikasi sebagai penunjang dalam aktivitas ekonominya.

Komunikasi adalah suatu proses atau kegiatan penyampaian pesan dari seseorang kepada orang lain untuk mencapai tujuan tertentu. Komunikasi adalah prasyarat kehidupan manusia. Pada Tahun 2021 di kecamatan Binjai Kota terdapat 10 Menara Pemancar, Menara Pemancar terbanyak ada di kelurahan Binjai.

## DESCRIPTION

*Transportation has played one of the vital parts in regional development to support the mobilization, economic activities, social and others. Binjai Kota District as the center of the city very dominantly influenced by transportation and communication as a support to economic activity.*

*Communication is a process or activity delivering messages from someone to another person to achieve a specific goal. Communication is a prerequisite for human life. In the year 2021 in Binjai Kota District there are 10 Harvunts tower, the most transmitter tower is in the village of Binjai.*



Sumber/Source: BPS, Pendataan Potensi Desa (Podes) 2021/BPS-Statistics Indonesia, Village Potential Data Collecting 2023

**Gambar/Figure 1**

**Jumlah Menara Telepon Selular dan Operator Layanan Komunikasi Telepon Selular Menurut Kelurahan di Kecamatan Binjai Kota, 2021**  
**Number of Base Transceiver Station (BTS) and Cellular Phone Communication Service Operators by Locality District, 2021**

<https://binjaikota.bps.go.id>

## 6.1 PARIWISATA TOURISM

**Tabel 6.1.1** Jumlah Sarana Akomodasi Menurut Kelurahan dan Jenis Akomodasi di Kecamatan Binjai Kota, 2021  
*Number of Accomodation Facilities by Locality and Type of Accomodation in Binjai Kota District, 2021*

Desa/Kelurahan <i>Village/Kelurahan</i>	Hotel Berbintang <i>Hotel Starred</i>	Hotel <i>Melati</i>	Losmen <i>Inns</i>
(1)	(2)	(3)	(4)
Bergam	-	-	-
Satria	-	-	-
Setia	-	-	-
Kartini	1	-	-
Tangsi	-	-	-
Binjai	-	-	-
Pekan Binjai	-	-	-
<b>Binjai Kota</b>	<b>1</b>	<b>-</b>	<b>-</b>

Catatan/Note: ...

Sumber/Source: BPS, Pendataan Potensi Desa (Podes) 2021/BPS-Statistics Indonesia, Village Potential Data Collecting 2021

**Tabel 6.1.2** Jumlah Sarana Akomodasi dan Kamar Menurut Kelurahan di Kecamatan Binjai Kota, 2021  
**Table** *Number of Accommodation Facilities and Room by Locality in Binjai Kota District, 2021*

Desa/Kelurahan <i>Village/Kelurahan</i>	Hotel Berbintang <i>Hotel Starred</i>	Kamar <i>Room</i>	Hotel Melati <i>Hotel Non Starred</i>	Kamar <i>Room</i>
(1)	(2)	(3)	(4)	(5)
Bergam	-	-	-	-
Satria	-	-	-	-
Setia	-	-	-	-
Kartini	1	38	-	-
Tangsi	-	-	-	-
Binjai	-	-	-	-
Pekan Binjai	-	-	-	-
<b>Binjai Kota</b>	<b>1</b>	<b>38</b>	<b>-</b>	<b>-</b>

Catatan/Note: ...

Sumber/Source: BPS, Pendataan Potensi Desa (Podes) 2021/BPS-Statistics Indonesia, Village Potential Data Collecting 2021

## 6.2 TRANSPORTASI TRANSPORTATION

**Tabel 6.2.1** Sarana Transportasi Antar Kelurahan Menurut Kelurahan di Kecamatan Binjai Kota, 2021  
**Table** *Road Conditions Inter-Locality According to The Locality in Binjai Kota District, 2021*

<b>Desa/Kelurahan</b> <i>Village/Kelurahan</i>	<b>Jenis Prasarana Transportasi</b> <i>Type of Transportation Infrastructure</i>	<b>Keberadaan Angkutan Umum</b> <i>Availability of Public Transportation</i>
(1)	(2)	(3)
Bergam	Darat	Ada, dengan trayek tetap
Satria	Darat	Ada, dengan trayek tetap
Setia	Darat	Ada, dengan trayek tetap
Kartini	Darat	Ada, dengan trayek tetap
Tangsi	Darat	Ada, dengan trayek tetap
Binjai	Darat	Ada, dengan trayek tetap
Pekan Binjai	Darat	Ada, dengan trayek tetap

Catatan/Note: ...

Sumber/Source: BPS, Pendataan Potensi Desa (Podes) 2021/BPS-Statistics Indonesia, Village Potential Data Collecting 2021

**Tabel**  
**Table** 6.2.2

**Kondisi Jalan Darat Antar Kelurahan Menurut Kelurahan  
di Kecamatan Binjai Kota, 2021**  
*Road Conditions Inter-Locality According to The Locality in  
Binjai Kota District, 2021*

<b>Desa/Kelurahan Village/Kelurahan</b>	<b>Jenis Permukaan Jalan Road Surface Type</b>	<b>Dapat Dilalui Kendaraan Bermotor Roda 4 atau Lebih Passable by Vehicle with 4 or more Wheels</b>
(1)	(2)	(3)
Berngam	Aspal/Beton	Sepanjang tahun
Satria	Aspal/Beton	Sepanjang tahun
Setia	Aspal/Beton	Sepanjang tahun
Kartini	Aspal/Beton	Sepanjang tahun
Tangsi	Aspal/Beton	Sepanjang tahun
Binjai	Aspal/Beton	Sepanjang tahun
Pekan Binjai	Aspal/Beton	Sepanjang tahun

Catatan/Note: ...

Sumber/Source: BPS, Pendataan Potensi Desa (Podes) 2021/BPS-Statistics Indonesia, Village Potential Data Collecting 2021



### 6.3 KOMUNIKASI COMMUNICATION

**Tabel 6.3.1** Keberadaan Kantor pos/ Pos Pembantu/ Rumah Pos dan Perusahaan/Agen Jasa Ekspedisi Swasta Menurut Kelurahan di Kecamatan Binjai Kota, 2021  
*The Existence of Post Office/Auxiliary Post/ Post Houses and Companies/Private Expeditionary Service Agents According by Locality in Binjai Kota District, 2021*

Desa/Kelurahan <i>Village/Kelurahan</i>	Kantor Pos/Pos Pembantu/Rumah Pos <i>Post Office/Subsidiary of Post Office</i>	Perusahaan/Agen Jasa Ekspedisi Swasta <i>Private Expedition Service Company</i>
(1)	(2)	(3)
Bergam	Tidak Ada	Tidak Ada
Satria	Tidak Ada	Tidak Ada
Setia	Tidak Ada	Tidak Ada
Kartini	Beroperasi	Beroperasi
Tangsi	Tidak Ada	Beroperasi
Binjai	Tidak Ada	Beroperasi
Pekan Binjai	Tidak Ada	Beroperasi

Catatan/Note: ...

Sumber/Source: BPS, Pendataan Potensi Desa (Podes) 2021/BPS-Statistics Indonesia, Village Potential Data Collecting 2021

**Tabel 6.3.2** Jumlah Menara Telepon Selular dan Operator Layanan Komunikasi Telepon Selular Menurut Kelurahan di Kecamatan Binjai Kota, 2021  
**Number of Base Transceiver Station (BTS) and Cellular Phone Communication Service Operators by Locality District, 2021**

Desa/Kelurahan Village/Kelurahan	Jumlah Menara Telepon selular Number of Base Transceiver Station (BTS)	Jumlah Operator Layanan Komunikasi Telepon Selular Cellular Phone Communication Service Operators
(1)	(2)	(3)
Bergam	1	5
Satria	1	5
Setia	-	5
Kartini	1	5
Tangsi	1	5
Binjai	4	5
Pekan Binjai	2	5

Catatan/Note: ...

Sumber/Source: BPS, Pendataan Potensi Desa (Podes) 2021/BPS-Statistics Indonesia, Village Potential Data Collecting 2021

**Tabel**  
**Table** 6.3.3

**Kekuatan Sinyal Telepon Selular dan Jenis Sinyal Internet  
Telepon Selular Menurut Kelurahan di Kecamatan Binjai  
Kota, 2021**  
*The Strength of Cellular Phone Signal by Locality in Binjai  
Kota District, 2021*

<b>Desa/Kelurahan Village/Kelurahan</b>	<b>Kekuatan Sinyal Telepon Selular The Strenght of Celular Phone Signal</b>	<b>Jenis Sinyal Internet Telepon Selular Type of Celular Phone Signal</b>
(1)	(2)	(3)
Bergam	Sangat Kuat	4G/LTE
Satria	Sangat Kuat	4G/LTE
Setia	Sangat Kuat	4G/LTE
Kartini	Sangat Kuat	4G/LTE
Tangsi	Sangat Kuat	4G/LTE
Binjai	Sangat Kuat	4G/LTE
Pekan Binjai	Sangat Kuat	4G/LTE

Catatan/Note: ...

Sumber/Source: BPS, Pendataan Potensi Desa (Podes) 2021/BPS-Statistics Indonesia, Village Potential Data Collecting 2021

**Tabel 6.3.4** Jumlah Restoran/Rumah Makan, Warung/Kedai Makan Menurut Kelurahan di Kecamatan Binjai Kota, 2021  
**Table** *Number of Restourant and Food Stalls by Locality in Binjai Kota District, 2021*

Desa/Kelurahan Village/Kelurahan	Restoran/Rumah Makan Restaurant	Warung/Kedai Makan Food Stalls
(1)	(2)	(3)
Bergam	-	21
Satria	2	31
Setia	5	6
Kartini	4	34
Tangsi	0	10
Binjai	5	19
Pekan Binjai	8	46
<b>Binjai Kota</b>	<b>24</b>	<b>167</b>

Catatan/Note: ...

Sumber/Source: BPS, Pendataan Potensi Desa (Podes) 2021/BPS-Statistics Indonesia, Village Potential Data Collecting 2021

# 7. PERBANKAN, KOPERASI DAN PERDAGANGAN

*Banking, Cooperative and Trade*

2024

## Jumlah Pasar Dengan Bangunan Semi Permanen di Kecamatan Binjai Kota

*Total of Market In Semi  
Permanent Building in Binjai Kota District*

2





**ULASAN**

Kegiatan perbankan yang ada di Kecamatan Binjai Kota yakni bank umum sebanyak 16 bank yang terdiri dari 5 bank umum pemerintah dan 11 bank umum swasta.

Perdagangan menjadi salah satu sektor yang paling berkontribusi dalam perkembangan Kecamatan Binjai Kota. Pada Tahun 2021 ada 4 pasar yang terdiri dari 1 pasar bangunan permanen, 2 pasar bangunan semi permanen, dan 1 pasar tanpa bangunan.

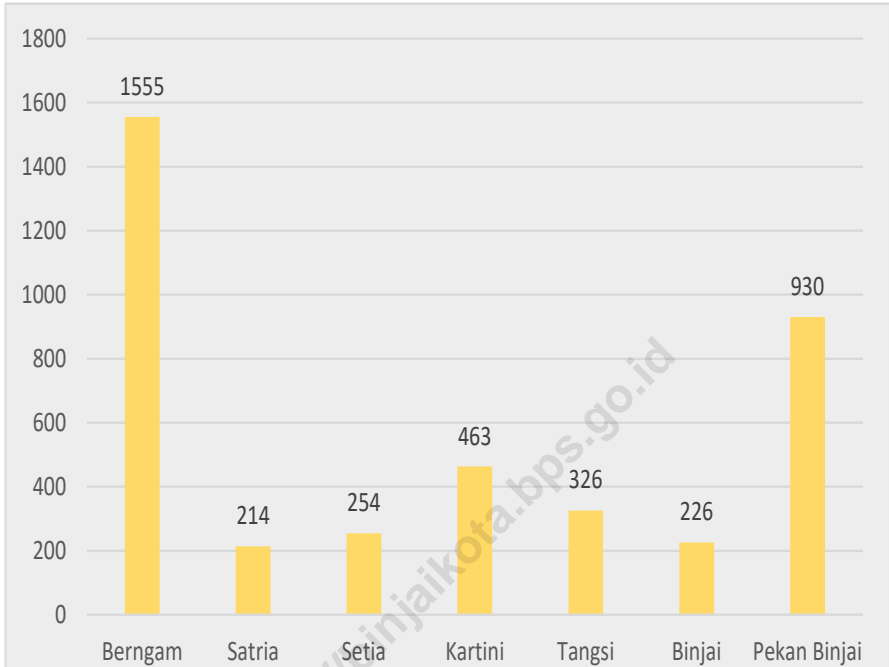
Kelompok pertokoan terbanyak terdapat di kelurahan Satria sebanyak 12 kelompok, kelurahan Binjai sebanyak 8 kelompok, dan kelurahan Pekan Binjai sebanyak 5 kelompok.

**DESCRIPTION**

*Banking activities in the Binjai Kota District are 16 commercial banks consisting of 16 government commercial banks and 11 private commercial banks.*

*Trade is one of the sectors that most contribute to the development of Binjai Kota District. In 2021 there were 4 markets which consisted of 1 permanent building market, 2 semi permanent building markets, and 1 market without buildings.*

*The most shopping groups are found in Satria locality with 12 groups, Binjai locality with 8 groups, and Pekan Binjai locality with 5 groups.*



Sumber/Source : PDAM Tirtasari Kota Binjai/Tirtasari PDAM of Binjai Municipality

**Gambar/Figure 1**

**Jumlah Rumah Tangga Pelanggan PDAM Menurut Kelurahan di Kecamatan Binjai Kota, 2023**  
**Total of Customers PDAM by Locality in Binjai Kota District, 2023**



**7. PERBANKAN, KOPERASAI, DAN PERDAGANGAN**  
**BANKING, COOPERATIVE, AND TRADE**

**Tabel 7.1** Banyaknya Sarana Lembaga Keuangan Bank Menurut Kelurahan dan Jenis Bank di Kecamatan Binjai Kota, 2021  
**Table 7.1** *Number of Bank by Locality and Type of Bank in Binjai Kota District, 2021*

<b>Desa/Kelurahan</b> <i>Village/Kelurahan</i>	<b>Bank Umum Pemerintah</b> <i>Government Bank</i>	<b>Bank Umum Swasta</b> <i>Private Bank</i>	<b>Bank Perkreditan Rakyat (BPR)</b> <i>Rural Bank</i>
(1)	(2)	(3)	(4)
Berngam	-	-	-
Satria	-	-	-
Setia	-	-	-
Kartini	1	-	-
Tangsi	-	2	-
Binjai	-	3	-
Pekan Binjai	4	6	-
<b>Binjai Kota</b>	<b>5</b>	<b>11</b>	<b>-</b>

Catatan/Note: ...

Sumber/Source: BPS, Pendataan Potensi Desa (Podes) 2021/BPS-Statistics Indonesia, Village Potential Data Collecting 2021

**Tabel**  
**Table** 7.2**Banyaknya Koperasi Aktif Menurut Kelurahan dan Jenis Koperasi di Kecamatan Binjai Kota, 2021**  
**Number of Cooperatives by Locality and Type of Cooperatives in Binjai Kota District, 2021**

<b>Desa/Kelurahan</b> <i>Village/Kelurahan</i>	<b>Koperasi Unit Desa (KUD)</b> <i>Village Cooperative Unit</i>	<b>Koperasi Industri Kecil dan Kerajinan Rakyat (Kopinkra)</b> <i>Small Industry and Citizen Handicraft Cooperative</i>
(1)	(2)	(3)
Berngam	-	-
Satria	-	-
Setia	-	-
Kartini	-	-
Tangsi	-	-
Binjai	-	-
Pekan Binjai	-	-
<b>Binjai Kota</b>	-	-

Lanjutan Tabel/*Continued Table 7.2*

<b>Desa/Kelurahan Village/Kelurahan</b>	<b>Koperasi Simpan Pinjam (Kospin) Savings and Loan Cooperative</b>	<b>Koperasi Lainnya Other Cooperative</b>
(1)	(4)	(5)
Berngam	-	-
Satria	1	-
Setia	-	-
Kartini	2	-
Tangsi	-	-
Binjai	-	-
Pekan Binjai	-	-
<b>Binjai Kota</b>	<b>3</b>	<b>-</b>

Catatan/Note: ...

Sumber/Source: BPS, Pendataan Potensi Desa (Podes) 2021/BPS-Statistics Indonesia, Village Potential Data Collecting 2021

**Tabel**  
**Table** 7.3

**Banyaknya Sarana Perdagangan Menurut Kelurahan dan Jenis Sarana Perdagangan di Kecamatan Binjai Kota, 2021**  
**Number of Trade Facilities by Locality and Type of Trade Facilities in Binjai Kota District, 2021**

<b>Desa/Kelurahan Village/Kelurahan</b>	<b>Kelompok Pertokoan Shopping Complexs</b>	<b>Pasar dengan Bangunan Permanen Markets in Permanent Building</b>	<b>Pasar dengan Bangunan Semi Permanen Market in Semi Permanent Building</b>
(1)	(2)	(3)	(4)
Bergam	-	-	-
Satria	12	-	-
Setia	1	-	-
Kartini	4	-	-
Tangsi	2	-	-
Binjai	8	-	-
Pekan Binjai	5	1	2
<b>Binjai Kota</b>	<b>32</b>	<b>1</b>	<b>2</b>

Lanjutan Tabel/*Continued Table 7.3*

<b>Desa/Kelurahan Village/Kelurahan</b>	<b>Pasar tanpa Bangunan Market without Permanent Building</b>	<b>Mini Market/ Swalayan/ Supermarket Mini Market/Swalayan/ Supermarket</b>	<b>Toko/Warung Kelontong /Shop</b>
(1)	(5)	(6)	(7)
Bergam	-	1	23
Satria	-	2	36
Setia	-	-	20
Kartini	-	1	15
Tangsi	-	1	7
Binjai	-	1	46
Pekan Binjai	1	2	102
<b>Binjai Kota</b>	<b>1</b>	<b>8</b>	<b>249</b>

Lanjutan Tabel/*Continued Table 7.3*

<b>Desa/Kelurahan Village/Kelurahan</b>	<b>Rumah Makan / Restoran</b>	<b>Warung/Kedai Makanan</b>	<b>Penginapan/ Hotel</b>
(1)	(8)	(9)	(10)
Bergam	-	21	-
Satria	2	31	-
Setia	5	6	-
Kartini	4	34	1
Tangsi	-	10	-
Binjai	5	19	-
Pekan Binjai	8	46	-
<b>Binjai Kota</b>	<b>24</b>	<b>167</b>	<b>1</b>

Catatan/Note: ...

Sumber/Source: BPS, Pendataan Potensi Desa (Podes) 2021/BPS-Statistics Indonesia, Village Potential Data Collecting 2021

**Tabel** 7.4  
**Table**

**Rata – Rata Harga Beberapa Bahan Pokok di Pasar Tavip di  
Kecamatan Binjai Kota, 2023**  
**Average Price of Basic Commodities in Binjai Kota District,  
2023**

<b>Bulan Month</b>	<b>Beras Biasa Rice (Kg)</b>	<b>Ikan Asin/Teri no.1 Salted Fish (Kg)</b>	<b>Gula Pasir Sugar (Kg)</b>	<b>Minyak Goreng Kampung Cooking oil (Kg)</b>
(1)	(2)	(3)	(4)	(5)
Januari/January	12.516	100.000	13.500	17.000
Februari/February	13.000	103.571	14.107	17.179
Maret/March	13.000	100.000	13.500	17.000
April/April	12.783	100.000	13.933	17.000
Mei/May	12.500	100.000	14.500	17.000
Juni/June	12.500	100.000	14.500	17.000
Juli/July	12.500	100.000	14.500	17.000
Agustus/August	12.500	100.000	14.500	17.968
September/September	13.300	100.000	14.667	18.133
Oktober/October	13.500	100.000	15.500	19.000
Nopember/November	13.667	100.000	16.117	19.000
Desember/December	14.000	100.000	17000	19.000

Lanjutan Tabel/*Continued Table 7.4*

<b>Bulan Month</b>	<b>Garam Kasar Salt (Kg)</b>	<b>Ikan Asin Teri No. 2 Anchovy Salted Fish</b>	<b>Tepung Terigu Cap Segitiga Flour</b>
(1)	(6)	(7)	(8)
Januari/January	11.000	-	12.000
Februari/February	10.071	-	12.357
Maret/March	8.000	-	10.903
April/April	8.433	-	10.217
Mei/May	9.000	-	10.984
Juni/June	9.000	-	11.000
Juli/July	9.000	-	11.000
Agustus/August	9.000	-	11.000
September/September	9.767	-	10.233
Oktober/October	10.000	-	10.000
Nopember/November	10.000	-	10.000
Desember/December	10.000	-	10.000

Catatan/Note: ..

Sumber/Source: Pusat Pasar Kecamatan Binjai Kota/Market Center of Binjai Kota District



**Tabel** 7.5  
**Table**

**Jumlah Rumah Tangga Pelanggan PDAM Menurut  
Kelurahan di Kecamatan Binjai Kota, 2023**  
*Total of Customers PDAM by Locality in Binjai Kota District,  
2023*

<b>Desa/Kelurahan Village/Kelurahan</b>	<b>2021</b>	<b>2022</b>	<b>2023</b>
(1)	(2)	(3)	(4)
Bergam	1.588	17.328	1.555
Satria	358	3.835	214
Setia	467	2.830	254
Kartini	338	5.103	463
Tangsi	231	3.708	326
Binjai	942	2.534	226
Pekan Binjai	260	10.336	930
<b>Binjai Kota</b>	<b>4.184</b>	<b>45.674</b>	<b>3.968</b>

Catatan/Note: "

Sumber/Source: PDAM Tirtasari Kota Binjai/Tirtasari PDAM of Binjai Municipality

**Tabel** 7.6  
**Table**

**Perkembangan Jumlah Rumah Tangga Pelanggan PDAM di Kecamatan Binjai Kota, 2015-2023**  
**Development of Total Customers PDAM in Binjai Kota District, 2015-2023**

<b>Tahun</b> <i>Year</i>	<b>PDAM</b> <i>Water</i>
(1)	(2)
2015	5.148
2016	4.068
2017	4.081
2018	5.134
2019	5.138
2020	4.145
2021	4.184
2022	45.674
<b>2023</b>	<b>3.968</b>

Catatan/Note: "

Sumber/Source: PDAM Tirtasari Kota Binjai/Tirtasari PDAM of Binjai Municipality


## 8. PERBANDINGAN ANTAR KECAMATAN

### *District Comparison--*

## Perbandingan Kepadatan Penduduk di Kota Binjai

*Comparison Population Density in Binjai Municipality*

# 2024



### **Binjai Selatan**

Memiliki Kepadatan  
Penduduk Terendah  
*Has The Lowest  
Population Density*

# 8378

### **Binjai Kota**

Memiliki Kepadatan  
Penduduk Tertinggi  
*Has The Highest  
Population Density*

# 2058



**PENJELASAN TEKNIS**

1. Secara geografis, Kota Binjai berada pada 3° 31' 40" – 3° 40' 2" Lintang Utara dan 98° 27' 3" – 98° 32' 32" Bujur Timur dan terletak 30 m di atas permukaan laut.
2. Wilayah Kota Binjai seluas 90,23 km<sup>2</sup> berbatasan dengan Kabupaten Deli Serdang dan Kabupaten Langkat. Batas area di sebelah Utara adalah Kecamatan Binjai Kabupaten Langkat dan Kecamatan Hamparan Perak Kabupaten Deli Serdang, di sebelah Timur berbatasan dengan Kecamatan Sunggal Kabupaten Deli Serdang, di sebelah Selatan berbatasan dengan Kecamatan Sei Bingai Kabupaten Langkat dan Kecamatan Kotalimbaru Kabupaten Deli Serdang dan di sebelah Barat berbatasan dengan Kecamatan Selesai Kabupaten Langkat.
3. Kota Binjai adalah daerah yang beriklim tropis dengan 2 musim yaitu musim hujan dan musim kemarau. Musim hujan dan musim kemarau biasanya ditandai dengan jumlah hari hujan pada tiap bulan terjadinya musim.
4. Binjai terdiri dari 5 (lima) kecamatan, 37 (tiga puluh tujuh) kelurahan dan 284 SLS/ Lingkungan. Adapun komposisi dari setiap kecamatan adalah

**TECHNICAL NOTES**

1. *Geographically, Binjai is located between 3°31' 40" – 3° 40' 2" North latitude and 98° 27' 3" – 98° 32' 32" East longitude and 30 m above sea level.*
2. *The area of Binjai is 90,23 km<sup>2</sup> bordering with Deli Serdang District and Langkat District. The area boundary at the Northern side is Binjai District, Langkat Regency and Hamparan Perak District, Deli Serdang Regency. At the Eastern side, it was bordered by Sunggal District, Deli Serdang Regency, at Southern side bordered by Sei Bingai District, Langkat Regency and Kotalimbaru District, Deli Serdang Regency, and at the Western side bordered by Selesai District, Langkat Regency.*
3. *Binjai is the city which has tropical climate with 2 (two) seasons, namely rainy season and dry season. Rainy season and dry season are usually are marked by number of rainy days on each of seasons occuring.*
4. *Binjai consists of 5 (five) Districts, 37 (thirty seven) village-level areas and 284 Sub-village level areas (SLS/Lingkungan). Each of districts include:*

1. sebagai berikut :

- Kecamatan Binjai Selatan terdiri dari 8 (delapan) kelurahan : Tanah Merah, Bhakti Karya, Tanah Seribu, Pujidadi, Binjai Estate, Rambung Barat, Rambung Dalam dan Rambung Timur.
  - Kecamatan Binjai Kota terdiri dari 7 (tujuh) kelurahan : Bergam, Satria, Tangsi, Kartini, Setia, Binjai, Pekan Binjai
  - Kecamatan Binjai Timur terdiri dari 7 (tujuh) kelurahan : Mencirim, Tunggurono, Dataran Tinggi, Timbang Langkat, Tanah Tinggi, Sumber Mulyorejo, Sumber Karya
  - Kecamatan Binjai Utara terdiri dari 9 (sembilan) kelurahan : Pahlawan, Jatinegara, Nangka, Jati Makmur, Kebun Lada, Damai, Cengkeh Turi, Jati Karya, Jati Utomo
  - Kecamatan Binjai Barat terdiri dari 7 (tujuh) Kelurahan: Bandar Senembah, Limau Mungkur, Limau Sundai, Payaroba, Sukamaju dan Sukaramai.
- *Binjai Selatan District consists of 8 (eight) village-level areas: Tanah Merah, Bhakti Karya, Tanah Seribu, Pujidadi, Binjai Estate, Rambung Barat, Rambung Dalam and Rambung Timur.*
  - *-Binjai Kota District consists of 7 (seven) village-level areas : Bergam, Satria, Tangsi, Kartini, Setia, Binjai, Pekan Binjai*
  - *-Binjai Timur District consists of 7 (seven) village-level areas : Mencirim, Tunggurono, Dataran Tinggi, Timbang Langkat, Tanah Tinggi, Sumber Mulyorejo, Sumber Karya.*
  - *-Binjai Utara District consists of 7 (seven) village-level areas : Pahlawan, Jatinegara, Nangka, Jati Makmur, Kebun Lada, Damai, Cengkeh Turi, Jati Karya, Jati Utomo.*
  - *-Binjai Barat District consists of 7 (seven) village-level areas : Bandar Senembah, Limau Mungkur, Limau Sundai, Payaroba, Sukamaju dan Sukaramai.*

**ULASAN**

Kota Binjai merupakan dataran rendah dengan ketinggian rata-rata  $\pm 30$  meter diatas permukaan laut, terletak pada posisi  $3^{\circ}31'40'' - 3^{\circ}40'2''$  Lintang Utara dan  $98^{\circ}27'3'' - 98^{\circ}32'32''$  Bujur Timur. Luas wilayah Kota Binjai adalah berupa daratan seluas  $90,23 \text{ km}^2$ .

Secara administratif, wilayah Binjai memiliki batas – batas area sebagai berikut :

- Utara : Kecamatan Binjai Kabupaten Langkat dan Kecamatan Hampan Perak Kabupaten Deli Serdang
- Timur : Kecamatan Sunggal Kabupaten Deli Serdang
- Selatan : Kecamatan Sei Bingei Kabupaten Langkat dan Kecamatan Kotalimbaru Kabupaten Deli Serdang
- Barat : Kecamatan Selesai Kab Langkat

Wilayah Kecamatan Binjai Kota terdiri dari 4,56 persen yang merupakan bagian dari Kota Binjai dan memiliki penduduk sebanyak 10,81 persen dari jumlah penduduk secara keseluruhan.

Kota Binjai terdiri dari 5 Kecamatan 37 Kelurahan dan 284 Lingkungan.

**DESCRIPTION**

*Binjai Municipality is an area with average height around 28 meters above sea surface, it is located between  $3^{\circ}31'40'' - 3^{\circ}40'2''$  North Latitud and  $98^{\circ}27'3'' - 98^{\circ}32'32''$  East Longitude. Binjai area is shaped on landby  $90,23 \text{ km}^2$ .*

*On administrative term, Binjai Municipality has areas with the borders as:*

- *North : Binjai Districts, Langkat Districts and Hampan Perak Districts, Deli Serdang dictrict*
- *East : Sunggal District Deli Serdang dictrict*
- *South : Sei Bingei District, Langkat dictrict and Kotalimbaru District, Deli Serdang dictrict*
- *West : Selesai District, Langkat dictrict*

*The Binjai Kota District area consists of 4.56 percent which is part of Binjai Municipality and has a population of 10.81 percent of the total population.*

*Binjai Municipality consists of 5 sub-districts, 37 Locality and 284 neighborhoods.*





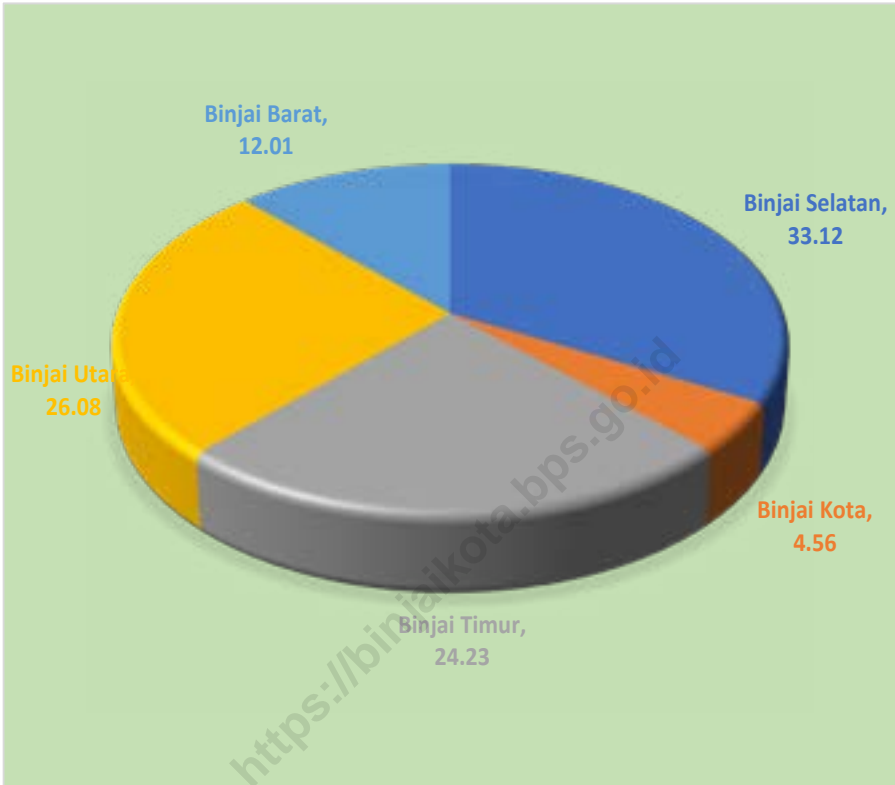


Sumber/Source: Kementerian Dalam Negeri/Ministry of Home Affairs

**Gambar/Figure 1**

**Banyaknya Kelurahan dan Lingkungan Menurut Kecamatan di Kota Binjai, 2023**

***Number of Locality and Neighbourhoods by District in Binjai Municipality, 2023***



Sumber/Source : Dinas Kependudukan dan Catatan Sipil Kota Binjai Kondisi 31 Desember 2023/ Binjai Municipality Population and Civil Registry Office Condition December 31, 2023

**Gambar/Figure 1**  
**Persentase Jumlah Penduduk Menurut Kecamatan di Kota Binjai, 2023**  
**Percentage of Population by District in Binjai Municipality, 2023**

## 8. PERBANDINGAN ANTAR KECAMATAN DISTRICT COMPARISON

**Tabel 8.1** Luas Wilayah dan Persentase Wilayah Menurut Kecamatan di Kota Binjai, 2023  
**Table** *Total Area and Percentage Area by District in Binjai Municipality, 2023*

Kecamatan <i>District</i>	Luas (Km <sup>2</sup> ) <i>Total Area (square.km)</i>	Persentase <i>Percentage (%)</i>
(1)	(2)	(3)
Binjai Selatan	29,96	33,12
Binjai Kota	4,12	4,56
Binjai Timur	21,92	24,23
Binjai Utara	23,59	26,08
Binjai Barat	10,86	12,01
<b>Kota Binjai</b>	<b>90,45</b>	<b>100,00</b>

Sumber/Source: Kementerian Dalam Negeri/Ministry of Home Affairs

**Tabel**  
**Table** 8.2

**Banyaknya Kelurahan dan Lingkungan Menurut  
Kecamatan di Kota Binjai, 2023**  
*Number of Locality and Neighbourhoods by District in  
Binjai Municipality, 2023*

Kecamatan <i>District</i>	Kelurahan <i>Locality</i>	Lingkungan <i>Neighbourhood</i>
(1)	(2)	(3)
Binjai Selatan	8	61
Binjai Kota	7	51
Binjai Timur	7	65
Binjai Utara	9	64
Binjai Barat	6	43
<b>Kota Binjai</b>	<b>37</b>	<b>284</b>

Sumber/Source: Kementerian Dalam Negeri/Ministry of Home Affairs

**Tabel** 8.3  
**Table**

**Luas Wilayah, Jumlah Penduduk, dan Kepadatan Penduduk Menurut Kecamatan di Kota Binjai, 2023**  
**Total Area, Number of Population and Population Density by District in Binjai Municipality, 2023**

<b>Kecamatan District</b>	<b>Luas (Km<sup>2</sup>) Total Area (square.km)</b>	<b>Persentase Percentage (%)</b>
(1)	(2)	(3)
Binjai Selatan	29,96	33,12
Binjai Kota	4,12	4,56
Binjai Timur	21,92	24,23
Binjai Utara	23,59	26,08
Binjai Barat	10,86	12,01
<b>Kota Binjai</b>	<b>90,45</b>	<b>100,00</b>

Lanjutan Tabel/*Continued Table* 8.3

Kecamatan <i>District</i>	Jumlah Penduduk (Jiwa) <i>Total Population (Person)</i>	Persentase <i>Percentage (%)</i>	Kepadatan Penduduk <i>Population Density (jiwa/km<sup>2</sup>)</i>
(1)	(4)	(5)	(5)
Binjai Selatan	61.656	19,98	2.058
Binjai Kota	34.519	11,19	8.378
Binjai Timur	68.447	22,18	3.123
Binjai Utara	90.614	29,36	3.841
Binjai Barat	53.353	17,29	4.913
<b>Kota Binjai</b>	<b>308.589</b>	<b>100,00</b>	<b>3.412</b>

Sumber/*Source* : Dinas Kependudukan dan Catatan Sipil Kota Binjai Kondisi 31 Desember 2023/ *Binjai Municipality Population and Civil Registry Office Condition December 31, 2023*

**Tabel** 8.4  
**Table**

**Jumlah Penduduk Menurut Jenis Kelamin dan Kecamatan di Kota Binjai, 2023**  
**Number of Population by Sex and District in Binjai Municipality, 2023**

Kecamatan District	Laki-laki Male	Perempuan Female	Jumlah Total
(1)	(2)	(3)	(4)
Binjai Selatan	30.819	30.837	<b>61.656</b>
Binjai Kota	17.075	17.444	<b>34.519</b>
Binjai Timur	34.096	34.351	<b>68.447</b>
Binjai Utara	45.081	45.533	<b>90.614</b>
Binjai Barat	26.654	26.699	<b>53.353</b>
<b>Kota Binjai</b>	<b>153.725</b>	<b>154.864</b>	<b>308.589</b>

Sumber/Source : Dinas Kependudukan dan Catatan Sipil Kota Binjai Kondisi 31 Desember 2023/ *Binjai Municipality Population and Civil Registry Office Condition December 31, 2023*

**Tabel**  
**Table** 8.5**Jumlah Sekolah Menurut Tingkat Pendidikan dan Kecamatan di Kota Binjai, 2023**  
**Total of School by Education Level and District in Binjai Municipality, 2023**

Kecamatan <i>District</i>	Sekolah Dasar <i>Primary School</i>	SMP <i>Junior High School</i>	SMA <i>Senior High School</i>	SMK <i>Vocational high school</i>
(1)	(2)	(3)	(4)	(5)
Binjai Selatan	35	8	5	5
Binjai Kota	25	12	8	6
Binjai Timur	32	11	3	5
Binjai Utara	50	14	10	6
Binjai Barat	29	10	4	-
<b>Kota Binjai</b>	<b>171</b>	<b>55</b>	<b>30</b>	<b>22</b>

Sumber/Source: Kementerian Pendidikan dan Kebudayaan, Sistem Data Pokok Pendidikan, data semester ganjil/Ministry of Educations and Culture, Basic Education Data System, odd semester report data



**Tabel** 8.6  
**Table**

**Jumlah Madrasah Menurut Tingkat Pendidikan dan Kecamatan di Kota Binjai, 2023**  
*Total of Madrasah by Education Level and District in Binjai Municipality, 2023*

Kecamatan District	Madrasah Ibtidaiyah (MI)	Madrasah Tsanawiyah (MTs)	Madrasah Aliyah (MA)
(1)	(2)	(3)	(4)
Binjai Selatan	2	4	1
Binjai Kota	-	4	2
Binjai Timur	3	1	-
Binjai Utara	5	10	4
Binjai Barat	3	1	2
<b>Kota Binjai</b>	<b>13</b>	<b>20</b>	<b>9</b>

Sumber/Source: Kementerian Agama, EMIS, Data Semester Ganjil/Ministry of Religious Affairs, EMIS, Odd semester report data

**Tabel** 8.7  
**Table**

**Luas Lahan Sawah Menurut Kecamatan dan jenis Pengairan di Kota Binjai, 2023**  
**Area of Wetland by District and Type of Irrigation in Binjai Municipality, 2023**

<b>Kelurahan Locality</b>	<b>Irigasi Irrigation</b>	<b>Non Irigasi Non Irrigation</b>	<b>Jumlah Total</b>
(1)	(2)	(3)	(4)
Binjai Selatan	401,50	86,17	487,67
Binjai Kota	-	1	1
Binjai Timur	14	107,115	121,115
Binjai Utara	-	577,075	577,075
Binjai Barat	-	21,5	21,5
<b>Kota Binjai</b>	<b>415,50</b>	<b>792,86</b>	<b>1.208,36</b>

Sumber/Source: Dinas Ketahanan Pangan dan Pertanian Kota Binjai/Service of Food Security and Agriculture of Binjai Municipality

**Tabel**  
**Table** 8.8

**Populasi ternak Besar dan Kecil di Kota Binjai, 2023**  
**Population of Large Livestock and Small Livestock in Binjai Municipality, 2023**

Kecamatan <i>District</i>	Sapi Perah <i>Dairy Cattle</i>	Kerbau <i>Buffalo</i>	Sapi Potong/ Lembu <i>Cow</i>	Kambing <i>Goat</i>	Domba <i>Sheep</i>	Babi <i>Pig</i>
(1)	(2)	(3)	(4)	(5)	(6)	(7)
Binjai Selatan	64	38	803	391	2.307	524
Binjai Kota	-	-	41	115	25	-
Binjai Timur	-	10	435	313	642	184
Binjai Utara	-	-	972	1.475	1.525	51
Binjai Barat	46	52	930	1.322	1.486	483
<b>Kota Binjai</b>	<b>110</b>	<b>100</b>	<b>3.181</b>	<b>3.616</b>	<b>5.985</b>	<b>1.242</b>

Sumber/Source: Dinas Ketahanan Pangan dan Pertanian Kota Binjai/Service of Food Security and Agriculture of Binjai Municipality



## **DAFTAR PUSTAKA/REFERENCES**

Direktorat Jenderal Hortikultura & Badan Pusat Statistik. 2022. Pedoman Statistik Pertanian Hortikultura (SPH) . Jakarta: Kementerian Pertanian

<https://binjaikota.bps.go.id>





# DATA

MENCERDASKAN BANGSA  
*-Enlighten The Nation-*



**BADAN PUSAT STATISTIK  
KOTA BINJAI**

*BPS-Statistics of Binjai Municipality*

ISSN 2406-8409

