

KECAMATAN DUSUN TENGAH DALAM ANGKA 2023

DUSUN TENGAH
SUBDISTRICT IN
FIGURES

2023



KECAMATAN DUSUN TENGAH DALAM ANGKA 2023

DUSUN TENGAH
SUBDISTRICT IN
FIGURES

2023



KECAMATAN DUSUN TENGAH DALAM ANGKA
Dusun Tengah Subdistrict in Figures
2023

ISSN: 2302-5093

No. Publikasi/*Publication Number*: 62120.2315

Katalog /*Catalog*: 1102001.6212050

Ukuran Buku/*Book Size*: 14,8 cm x 21 cm

Jumlah Halaman/*Number of Pages* : xvi + 90 hal/*pages*

Naskah/*Manuscript*:

BPS Kabupaten Barito Timur

BPS-Statistics of Barito Timur Regency

Penyunting/*Editor*:

BPS Kabupaten Barito Timur

BPS-Statistics of Barito Timur Regency

Desain Kover/*Cover Design*:

BPS Kabupaten Barito Timur

BPS-Statistics of Barito Timur Regency

Ilustrasi Kover/*Cover Illustration*:

BPS Kabupaten Barito Timur

BPS-Statistics of Barito Timur Regency

Diterbitkan oleh/*Published by*:

©BPS Kabupaten Barito Timur/*BPS-Statistics of Barito Timur Regency*

Dilarang mengumumkan, mendistribusikan, mengomunikasikan, dan/atau menggandakan sebagian atau seluruh isi buku ini untuk tujuan komersil tanpa izin tertulis dari Badan Pusat Statistik Kabupaten Barito Timur.

Prohibited to announce, distribute, communicate, and/or copy part or all of this book for commercial purpose without permission from BPS-Statistics Indonesia of Barito Timur Regency.

TIM PENYUSUN/TEAM MEMBERS

Pengarah/Director

Dzikronah

Penanggung Jawab/Persons in Charge

Dzikronah

Penyunting/Editors

Setiani

Pengolah Data dan Penulis Naskah/Data Processor and Writers

Husnul Wafa • Dony Setiawan

Penata Letak/Layout Designers

Shiddaq Quthbuddin Pajriannor

KONTRIBUTOR DATA/DATA CONTRIBUTORS

1. Kementerian Agama/*Ministry of Religious Affair*
2. Kementerian Pendidikan dan Kebudayaan/*Ministry of Education and Culture*
3. Badan Meteorologi Klimatologi dan Geofisika/*Meteorological, Climatology, and Geophysical Agency*
4. Badan Pusat Statistik/*BPS-Statistics Indonesia*
5. Sekretariat Daerah Kabupaten Barito Timur/*Regional Secretary of Barito Timur Regency*
6. Badan Kepegawaian Peningkatan Sumber Daya Manusia (BKPSDM)/*Staffing Agency for the Improvement of Human Resources (BKPSDM) Barito Timur Regency*
7. Dinas Kependudukan dan Pencatatan Sipil Kabupaten Barito Timur/*Demography and Civils Office of Barito Timur Regency*
8. Kantor Desa/Kelurahan/*Village/Ward Office*

PETA WILAYAH KECAMATAN DUSUN TENGAH
MAP OF DUSUN TENGAH SUBDISTRICT



<https://bartinkab.iaps.go.id>

KEPALA BPS KABUPATEN BARITO TIMUR
CHIEF STATISTICIAN OF BARITO TIMUR REGENCY



DZIKRONAH



KATA PENGANTAR

Publikasi “Kecamatan Dusun Tengah Dalam Angka Tahun 2023” merupakan publikasi tahunan Badan Pusat Statistik (BPS) Kabupaten Barito Timur. Publikasi ini disusun oleh Staf BPS Kabupaten Barito Timur guna memberikan gambaran mengenai keadaan geografi, penduduk, sosial ekonomi, dan sebagainya dalam wilayah Kecamatan Dusun Tengah.

Dalam Penyusunan publikasi ini, data yang disusun diperoleh dari berbagai sumber baik dari kegiatan-kegiatan yang dilaksanakan oleh BPS Kabupaten Barito Timur, dinas/instansi terkait, maupun para aparat pemerintah baik dari tingkat kecamatan hingga desa/kelurahan. Publikasi ini diharapkan dapat memenuhi kebutuhan para konsumen data, serta dapat dijadikan sebagai dasar dalam perencanaan pembangunan, khususnya Kecamatan Dusun Tengah sendiri.

Meskipun telah diupayakan kelengkapan dan penyempurnaan data yang disajikan, namun masih terasa belum dapat memenuhi kebutuhan pemakai data. Karena itu saran, pendapat dan kritik yang konstruktif dari berbagai pihak sangat diharapkan, guna perbaikan dan penyempurnaan publikasi ini dimasa mendatang.

Kepada semua pihak yang telah memberikan bantuannya sehingga dapat terbitnya publikasi ini, kami ucapkan terima kasih. Semoga kerjasama yang baik ini dapat kita tingkatkan dimasa yang akan datang.

Tamiang Layang , 26 September 2023

Kepala BPS
Kabupaten Barito Timur

DZIKRONAH



PREFACE

The Publication of "Dusun Tengah Subdistrict in Figures 2023" is an annual publication Statistics Board of Barito Timur Regency. This Publication is made by Staff of BPS-Statistics of Barito Timur Regency for give the description about geographical, environment, socio economic, and other situation in Dusun Tengah Subdistrict.

For the preparation of this book, data are collected from many sources such as from many activities of Statistics Board of Barito Timur Regency, boards/institutions, and government Offices in Subdistrict nor village/ward level. Hopefully this publication will be useful for all of us to plan preparation and implementation of the development Dusun Tengah Subdistrict.

Although a great effort for the completion of it had already been made, it could not meet the need of data user. Therefore, readers constructive criticism and suggestion for the completion of the publication are needed in the next time.

Our gratitude goes to all government and private institutions that have already contributed data for its preparation this book. Hopefully, this valuable cooperation can keep being endlessly increased.

*Tamiang Layang , 26 September 2023
Chief Statistician of
Barito Timur Regency*



DZIKRONAH

DAFTAR ISI/CONTENTS

	Halaman <i>Page</i>
Kata Pengantar/ <i>Preface</i>	xii
Daftar Isi/ <i>Contents</i>	xiii
Daftar Tabel/ <i>List of Tables</i>	xv
Daftar Gambar/ <i>List of Figures</i>	xxi
Penjelasan Umum/ <i>Explanatory Notes</i>	xxiii
Daftar Singkatan/ <i>List of Abbreviation</i>	xxv
1. Geografi dan Iklim/ <i>Geography and Climate</i>	1
2. Pemerintahan/ <i>Government</i>	13
3. Penduduk/ <i>Population</i>	25
4. Sosial dan Kesejahteraan Rakyat/ <i>Social and Welfare</i>	35
5. Pertanian/ <i>Agriculture</i>	51
6. Pariwisata, Transportasi, dan Komunikasi/ <i>Tourism, Transportation, and Communication</i>	65
7. Perbankan, Koperasi, dan Perdagangan/ <i>Banking, Cooperative, and Trade</i>	79

DAFTAR TABEL/LIST OF TABLES

Halaman
Page

1. GEOGRAFI DAN IKLIM/GEOGRAPHY AND CLIMATE

1.1 KEADAAN GEOGRAFI GEOGRAPHY CONDITION

1.1.1 Luas Daerah Menurut Desa/Kelurahan di Kecamatan Dusun Tengah, 2022
Total Area by Villages/Kelurahan in Dusun Tengah Subdistrict, 2022 .. 8

1.1.2 Jarak ke Ibukota Kecamatan dan Ibukota Kabupaten/Kota Menurut Desa/Kelurahan di Kecamatan Dusun Tengah (km), 2022
Distance to the Subdistrict Capital and Regency/Municipal Capital by Villages/Kelurahan in Dusun Tengah Subdistrict (km), 2022..... 9

1.2 KEADAAN IKLIM CLIMATE CONDITION

1.2.1 Pengamatan Unsur Iklim Menurut Bulan di Stasiun Meteorologi Sanggu, 2022
Observation of Climate Elements by Month at Sanggu Meteorological Station Station, 2022..... 10

1.2.2 Tinggi dari Permukaan Laut dan Tingkat Kemiringan Lahan Menurut Desa/ Kelurahan di Kecamatan Dusun Tengah, 2022
Altitude of Sea Level and Slope Area by Village/Ward in Dusun Tengah Subdistrict, 2022..... 11

1.2.3 Nama-nama Sungai dan Desa yang Dilintasi di Kecamatan Dusun Tengah, 2022
Rivers Names and Village/Ward that was Crossed in Dusun Tengah Subdistrict, 2022..... 12

2. PEMERINTAHAN/GOVERNMENT

2.1 WILAYAH ADMINISTRATIF ADMINISTRATIVE AREA

2.1.1 Jumlah Rukun Warga (RW) dan Rukun Tetangga (RT) Menurut Desa/Kelurahan di Kecamatan Dusun Tengah, 2022
Number of Rukun Warga and Rukun Tetangga by Villages/ Kelurahan in Dusun Tengah Subdistrict, 2022..... 20

2.1.2	Nama-nama Desa/Kelurahan Menurut Status Pemerintahan di Kecamatan Dusun Tengah, 2022 <i>Name of Village/Wards by Status of Government Administration in Dusun Tengah Subdistrict, 2022</i>	21
2.2	SUMBER DAYA MANUSIA HUMAN RESOURCES	
2.2.1	Jumlah Pegawai Negeri Sipil Menurut Pemerintah Daerah dan Jenis Kelamin, 2022 <i>Number of Civil Servants by Local Government and Sex, 2022</i>	22
2.2.2	Jumlah Pegawai Negeri Sipil Pemerintah Daerah Kecamatan Dusun Tengah Menurut Tingkat Pendidikan dan Jenis Kelamin, 2022 <i>Number of Civil Servants of Dusun Tengah Subdistrict Government by Educational Level and Sex, 2022</i>	23
2.2.3	Desa/Kelurahan Menurut Keberadaan Badan Perwakilan Desa/Lembaga Musyawarah Kelurahan di Kecamatan Dusun Tengah, 2022 <i>Village/Ward by Presence of Village Representatives Bodies/ Ward Consultative Council in Dusun Tengah Subdistrict, 2022</i>	24
3.	PENDUDUK/POPULATION	
3.1	Penduduk, Distribusi Persentase Penduduk, Kepadatan Penduduk, Rasio Jenis Kelamin Penduduk Menurut Desa/ Kelurahan di Kecamatan Dusun Tengah, 2022 <i>Population, Percentage Distribution of Population, Population Density, and Population Sex Ratio by Villages/Kelurahan in Dusun Tengah Subdistrict, 2022</i>	32
3.2	Jumlah Kepala Keluarga Menurut Desa/Kelurahan dan Jenis Kelamin di Kecamatan Dusun Tengah, 2022 <i>Number of Family Heads by Villages/Kelurahan and Gender in Dusun Tengah Subdistrict, 2022</i>	34
4.	SOSIAL DAN KESEJAHTERAAN RAKYAT/SOCIAL AND WELFARE	
4.1	PENDIDIKAN	

EDUCATION

4.1.1	Banyaknya Desa ¹ /Kelurahan yang Memiliki Fasilitas Sekolah Menurut Tingkat Pendidikan di Kecamatan Dusun Tengah, 2020–2022 <i>Number of Villages¹/Kelurahan Having Educational Facilities by Educational Level in Dusun Tengah Subdistrict, 2020–2022.....</i>	42
4.1.2	Jumlah Sekolah Menurut Tingkat Pendidikan di Kecamatan Dusun Tengah, 2021/2022 dan 2022/2023 <i>Number of Schools by Educational Level in Dusun Tengah Subdistrict, 2021/2022 and 2022/2023.....</i>	43
4.1.3	Jumlah Guru Menurut Tingkat Pendidikan di Kecamatan Dusun Tengah, 2021/2022 dan 2022/2023 <i>Number of Teachers by Educational Level in Dusun Tengah Subdistrict, 2021/2022 and 2022/2023.....</i>	44
4.1.4	Jumlah Murid Menurut Tingkat Pendidikan di Kecamatan Dusun Tengah, 2021/2022 dan 2022/2023 <i>Number of Pupils by Educational Level in Dusun Tengah Subdistrict, 2021/2022 and 2022/2023.....</i>	45
4.2 KESEHATAN		
HEALTH		
4.2.1	Banyaknya Desa ¹ /Kelurahan yang Memiliki Sarana Kesehatan Menurut Jenis Sarana Kesehatan di Kecamatan Dusun Tengah, 2020–2022 <i>Number of Villages¹/Kelurahan Health Facilities by Type of Health Facilities in Dusun Tengah Subdistrict, 2020–2022.....</i>	46
4.3 PERUMAHAN DAN LINGKUNGAN		
HOUSING AND ENVIRONMENT		
4.3.1	Banyaknya Desa ¹ /Kelurahan Menurut Sumber Air Minum Sebagian Besar Keluarga di Kecamatan Dusun Tengah, 2020–2022 <i>Number of Villages¹/Kelurahan by Drinking Water Source of Majority Family in Dusun Tengah Subdistrict, 2020–2022.....</i>	47
4.3.2	Banyaknya Desa ¹ /Kelurahan Menurut Sumber Penerangan Jalan Utama Desa/Kelurahan di Kecamatan Dusun Tengah, 2020–2022 <i>Number of Villages¹/Kelurahan by Source of Villages/Kelurahan's Main Street Illumination in Dusun Tengah Subdistrict, 2020–2022.....</i>	48

4.3.3	<p>Banyaknya Desa¹/Kelurahan Menurut Penggunaan Fasilitas Tempat Buang Air Besar Sebagian Besar Keluarga di Kecamatan Dusun Tengah, 2020–2022 <i>Number of Villages¹/Kelurahan by Toilet Facility Used by Majority Family in Dusun Tengah Subdistrict, 2020–2022</i></p>	49
5. PERTANIAN/AGRICULTURE		
5.1	<p>Luas Panen Tanaman Sayuran dan Buah-buahan Semusim Menurut Jenis Tanaman di Kecamatan Dusun Tengah (ha), 2019–2022 <i>Harvested Area of Seasonal Vegetables and Fruits by Kind of Plant in Dusun Tengah Subdistrict (ha), 2019–2022</i>.....</p>	58
5.2	<p>Produksi Tanaman Sayuran dan Buah-buahan Semusim Menurut Jenis Tanaman di Kecamatan Dusun Tengah (kuintal), 2019–2022 <i>Production of Seasonal Vegetables and Fruits by Kind of Plant in Dusun Tengah Subdistrict (quintal), 2019–2022</i></p>	59
5.3	<p>Luas Panen Tanaman Biofarmaka Menurut Jenis Tanaman di Kecamatan Dusun Tengah (m²), 2019–2022 <i>Harvested Area of Medicinal Plants by Kind of Plant in Dusun Tengah Subdistrict (m²), 2019–2022</i>.....</p>	60
5.4	<p>Produksi Tanaman Biofarmaka Menurut Jenis Tanaman di Kecamatan Dusun Tengah (kg), 2019–2022 <i>Production of Medicinal Plants by Kind of Plant in Dusun Tengah Subdistrict (kg), 2019–2022</i></p>	61
5.5	<p>Luas Panen Tanaman Hias Menurut Jenis Tanaman di Kecamatan Dusun Tengah (m²), 2019–2022 <i>Harvested Area of Ornamental Plants by Kind of Plant in Dusun Tengah Subdistrict (m²), 2019–2022</i>.....</p>	62
5.6	<p>Produksi Tanaman Hias Menurut Jenis Tanaman di Kecamatan Dusun Tengah (tangkai), 2019–2022 <i>Production of Ornamental Plants by Kind of Plant n Dusun Tengah Subdistrict (stalks), 2019–2022</i></p>	63
5.7	<p>Produksi Buah-Buahan dan Sayuran Tahunan Menurut Jenis Tanaman di Kecamatan Dusun Tengah (kuintal), 2019–2022</p>	

	<i>Production of Annual Fruits and Vegetables by Kind of Plant in Dusun Tengah Subdistrict (quintal), 2019–2022</i>	64
6.	PARIWISATA, TRANSPORTASI, DAN KOMUNIKASI/TOURISM, TRANSPORTATION, AND COMMUNICATION	
6.1	PARIWISATA TOURISM	
6.1.1	Jumlah Sarana Akomodasi Menurut Desa/Kelurahan dan Jenis Akomodasi di Kecamatan Dusun Tengah, 2022 <i>Number of Accomodation Facilities by Villages/Kelurahan and Type of Accomodation in Dusun Tengah Subdistrict, 2022</i>	72
6.1.2	Keberadaan Tempat Pariwisata di Kecamatan Dusun Tengah, 2022 <i>The Existence of Tourism Location in Dusun Tengah Subdistrict, 2022</i>	73
6.2	TRANSPORTASI TRANSPORTATION	
6.2.1	Prasarana dan Sarana Transportasi Antar Desa/Kelurahan Menurut Desa/Kelurahan di Kecamatan Dusun Tengah, 2022 <i>Inter-Villages/Kelurahan Transportation Infrastructure and Facilities by Villages/Kelurahan in Dusun Tengah Subdistrict, 2022</i>	74
6.3	KOMUNIKASI COMMUNICATION	
6.3.1	Keberadaan Kantor Pos/Pos Pembantu/Rumah Pos, Pos Keliling, dan Perusahaan/Agen Jasa Ekspedisi Swasta Menurut Desa/Kelurahan di Kecamatan Dusun Tengah, 2022 <i>Number of Post Office/Subsidiary of Post Office, Mobile Portal Service, Private Expedition Service Company by Villages/Kelurahan in Dusun Tengah Subdistrict, 2022</i>	76
6.3.2	Jumlah Menara Telepon seluler dan Operator Layanan Komunikasi Telepon Seluler Menurut Desa/Kelurahan di Kecamatan Dusun Tengah, 2022 <i>Number of Base Transceiver Station (BTS) and Cellular Phone Communication Service Operators by Villages/Kelurahan in Dusun Tengah Subdistrict, 2022</i>	77

6.3.3	Kekuatan Sinyal Telepon Seluler dan Jenis Sinyal Internet Telepon Seluler Menurut Desa/Kelurahan di Kecamatan Dusun Tengah, 2022 <i>The Strenght of Celular Phone Signal by Villages/Kelurahan in Dusun Tengah Subdistrict, 2022</i>	78
7.	PERBANKAN, KOPERASI, DAN PERDAGANGAN/BANKING, COOPERATIVE, AND TRADE	
7.1	Banyaknya Sarana Lembaga Keuangan Bank Menurut Desa/ Kelurahan dan Jenis Bank di Kecamatan Dusun Tengah, 2022 <i>Number of Bank by Villages/Kelurahan and Type of Bank in Dusun Tengah Subdistrict, 2022</i>	86
7.2	Banyaknya Koperasi Aktif Menurut Menurut Desa/Kelurahan dan Jenis Koperasi di Kecamatan Dusun Tengah, 2022 <i>Number of Cooperative by Villages/Kelurahan and Type of Cooperative in Dusun Tengah Subdistrict, 2022</i>	87
7.3	Banyaknya Sarana Perdagangan Menurut Desa/Kelurahan dan Jenis Sarana Perdagangan di Kecamatan Dusun Tengah, 2022 <i>Number of Trade Facilities by Villages/Kelurahan and Type of Trade Facilities in Dusun Tengah Subdistrict, 2022</i>	89

DAFTAR GAMBAR/LIST OF FIGURES

	Halaman Page
1	Curah Hujan dan Hari Hujan di Kabupaten Barito Timur, 2022 <i>Rainfall and Rainday of Barito Timur Regency, 2022</i> 7
2	Jumlah Satuan Lingkungan Setempat (SLS) Menurut Desa/ Kelurahan di Kecamatan Dusun Tengah, 2022..... <i>Number of Unit Local Environment by Village/Ward in Dusun Tengah Subdistrict, 2022</i> 19
3	Jumlah Penduduk Menurut Jenis Kelamin dan Desa/Kelurahan Jenis Kelamin di Kecamatan Dusun Tengah, 2022..... <i>Population by Sex and Village in Dusun Tengah Subdistrict, 2022</i> 31
4	Jumlah Sekolah Negeri dan Sekolah Swasta Jenjang Sekolah Dasar sampai Jenjang Sekolah Menengah Atas di Kecamatan Dusun Tengah, 2022 <i>Number of Public Schools and Private Schools from Elementary School to High School Level in Dusun Tengah Subdistrict, 2022</i> 41
5	Produksi Tanaman Sayuran dan Buah-Buahan Semusim Menurut Jenis Tanaman (Kuintal) di Kecamatan Dusun Tengah, 2022..... <i>Production of Seasonal Vegetables and Fruits by Kind of Plant (Kuintal) in Dusun Tengah Subdistrict, 2022</i> 57
6	Jenis Permukaan Jalan Terluas Menurut Desa/Kelurahan di Kecamatan Dusun Tengah, 2022 <i>Type of The Largest Road Surface by Village/Ward in Dusun Tengah Subdistrict, 2022</i> 71
7	Banyaknya Sarana dan Prasarana Ekonomi di Kecamatan Dusun Tengah, 2022 <i>Number of Economic Facilities in Dusun Tengah Subdistrict, 2022</i> 85

PENJELASAN UMUM/EXPLANATORY NOTES

Tanda-tanda, satuan-satuan, dan lain-lainnya yang digunakan dalam publikasi ini adalah sebagai berikut:

Symbols, measurement units, and acronyms which are used in this publication, are as follows:

1. TANDA-TANDA/SYMBOLS

Data tidak tersedia/ <i>Data not available</i>	: ...
Tidak ada atau nol / <i>Null or zero</i>	: -
Data dapat diabaikan/ <i>Data negligible</i>	: 0
Tanda decimal/ <i>Decimal point</i>	: ,
Data tidak dapat ditampilkan/ <i>Not applicable</i>	: NA
Angka estimasi/ <i>Estimated figures</i>	: e
Angka diperbaiki/ <i>Revised figures</i>	: r
Angka sementara/ <i>Preliminary figures</i>	: x
Angka sangat sementara/ <i>Very preliminary figures</i>	: xx
Angka sangat sangat sementara/ <i>Very very preliminary figures</i>	: xxx

2. SATUAN/UNITS

barel/ <i>barrel</i>	: 158,99 liter/ <i>litres</i> = 1/6,2898 m ³
hektar (ha)/ <i>hectare (ha)</i>	: 10 000 m ²
kilometer (km)/ <i>kilometres (km)</i>	: 1 000 meter/ <i>meters (m)</i>
knot/ <i>knot</i>	: 1,8523 km/jam (<i>km/hour</i>)
kuintal/ <i>quintal</i>	: 100 kg
KWh	: 1 000 Watt hour
MWh	: 1 000 KWh
liter (untuk beras)/ <i>litre (for rice)</i>	: 0,80 kg
MMSCF	: 1/35,3 m ³
metrik ton (m.ton)/ <i>metric ton (m. ton)</i>	: 0,98421 long ton = 1 000 kg
ons/ <i>ounce</i>	: 28,31 gram/ <i>grams</i>
ton	: 1 000 kg

Satuan lain: buah, dus, butir, helai/lembar, kaleng, batang, pulsa, ton kilometer (ton-km), jam, menit, persen (%).

Other units: unit, pack, pieces, sheet, tin, pulse, ton-kilometres(ton-km), hour, minute, percent (%).

Perbedaan angka di belakang koma disebabkan oleh pembulatan angka.

The difference in decimal numbers is caused by rounding.

DAFTAR SINGKATAN/LIST OF ABBREVIATION


SI	: Stasiun Iklim/ <i>Climate Station</i>
SMPK	: Stasiun Meterologi Pertanian Khusus/ <i>Special Agricultural Meteorological Station</i>
t.t	: Tempat tidur/ <i>Bed</i>
BCG	: Bacillus Calmette Guerin
DPT	: Difteri, Pertusis, Tetanus/ <i>Diphtheria, Tetanus, and Pertussis</i>
TT	: Tetanus Toxoid
IOT	: Industri Obat Tradisional/ <i>Traditional Medicine Industry</i>
IKOT	: Industri Kecil Obat Tradisional/ <i>Traditional Medicine Small Industry</i>
Alkes	: Alat kesehatan/ <i>Health Kits</i>
PKRT	: Perbekalan Kesehatan Rumah tangga/ <i>Household Health Logistics</i>
Kompl	: Komplemen/ <i>Complement</i>
IRTP	: Industri Pangan Produksi Rumah Tangga/ <i>Foods Home Industry</i>
PBF	: Pedagang Besar Farmasi/ <i>Pharmacy Whole-seller</i>
GFK	: Gudang Farmasi Kab/Kota/Regency/ <i>Municipality Pharmacy Warehouse</i>
RB	: Rumah Bersalin/ <i>Delivery House</i>
Pustu	: Puskesmas pembantu/ <i>Auxiliary Public Health Center</i>
BP	: Balai Pengobatan/ <i>Polyclinic</i>
TPS	: Tempat Pembuangan Sampah Sementara / <i>landfill</i>
Jamkesmas	: Jaminan kesehatan masyarakat miskin/ <i>Poor public health insurance</i>
PJKMU	: Program Jaminan Kesehatan Masyarakat Umum/ <i>General Public Health Insurance Program</i>
SIUP	: Surat Ijin Usaha Perdagangan/ <i>Trading Permission Letter</i>
TDP	: Tanda Daftar Perusahaan/ <i>Company Registration Identity</i>
API	: Angka Pengenal Importir/ <i>Importer's Identity Number</i>

1 GEOGRAFI DAN IKLIM

Geography and Climate

TINGGI DARI PERMUKAAN LAUT

Altitude of Sea Level



23 MDPL
MASL

2022

PENJELASAN TEKNIS

1. Secara astronomis, Barito Timur terletak antara 1°2' Lintang Utara dan 2°5' Lintang Selatan dan antara 114°-115° Bujur Timur.
2. Tinggi desa/kelurahan dari permukaan laut diperoleh dengan mengukur koordinat dan tinggi kantor desa/kelurahan dari permukaan air laut dalam satuan meter dari permukaan air laut yang diukur menggunakan altimeter.
3. Tinggi kecamatan dari permukaan laut diperoleh dengan mengukur koordinat dan tinggi kantor kecamatan dari permukaan air laut dalam satuam meter yang diukur menggunakan altimeter.
4. Sungai yang melintasi desa adalah sungai yang alirannya melalui wilayah desa/kelurahan termasuk juga sungai yang menjadi batas desa/kelurahan.

TECHNICAL NOTES

1. *Astronomically, Barito Timur Regency is located between 1°2' North latitude and 2°5' South latitude and between 114°-115° East longitude.*
2. *The height of the village / ward from the sea level is obtained by measuring the coordinates and height of the village / ward office from the aut water surface within one meter of dpal measured using the altimeter.*
3. *The sub-district of the sea level is obtained by measuring the coordinates and height of the subdistrict office from the surface of the aut water within a meter of dpal measured using an altimeter.*
4. *Rivers that pass through the village are streams flowing through the village / ward area including the river that becomes the boundary of the village / ward.*

ULASAN**1. Keadaan Geografi**

Kecamatan Dusun Tengah merupakan salah satu kecamatan di Kabupaten Barito Timur berbatasan dengan satu provinsi di luar Kalimantan Tengah dan lima kecamatan di dalam kabupaten. di sebelah utara berbatasan dengan Kecamatan Raren Batuah, sebelah timur berbatasan dengan sebagian wilayah Provinsi Kalimantan Selatan, sebelah selatan berbatasan dengan Kecamatan Paku, Kecamatan Awang, dan Kecamatan Patangkep Tutui, sedangkan sebelah barat berbatasan dengan Kecamatan Pematang Karau.

Luas Kecamatan Dusun Tengah adalah sebesar 371 km² atau 9,68 persen dari luas Kabupaten Barito Timur yang terbagi menjadi 1 kelurahan dan 7 desa. Desa Muara Awang dan Netampin merupakan dua desa terluas, masing-masing luasnya adalah 120 km² atau 32,34 persen dan 105 km² atau 28,30 persen dari luas kecamatan.

2. Keadaan Iklim

Kondisi iklim dan habitat di area Kecamatan Dusun Tengah sebagian besar terdiri atas area Hutan Tropis yang dilintasi oleh beberapa sungai pada desa-desanya. Beberapa sungai yang melintasi Kecamatan Dusun Tengah termasuk Sungai Karau, Sungai Talohen, dan Sungai Tuyau Ili.

Dengan wilayah yang beriklim tropis, sebagian besar wilayah di

DESCRIPTION**1. Geography Condition**

Dusun Tengah Subdistrict is one of the subdistricts in Barito Timur Regency bordering the provinces outside Kalimantan Tengah and the five subdistricts in the regency. In the north bordering of Raren Batuah Subdistrict, east by some parts of Kalimantan Selatan Province, in the south by the Paku, Dusun Tengah, and the Patangkep Tutui Subdistrict, while the west is bordered by Pematang Karau Subdistrict.

The area of Dusun Tengah Subdistrict is 371 km² or 9.68 percent of the area Barito Timur Regency which is divided into 1 ward and 7 villages. Muara Awang and Netampin Villages is two widest village, respectively breadth is 120 km² or 32,34 percent and 105 km² or 28,30 percent of the subdistrict.

2. Climate Condition

The climate and habitate condition in Dusun Tengah Subdistrict area consist of tropical forestry area and with a natural flow of rivers crossing on Its village. Some of well-known river flowing through Dusun Tengah Subdistrict are Karau River, Talohen River, and Tuyau Ili River.

With its prominent tropical climate across, Dusun Tengah Subdistrict have a relatively varied humidity and rainy

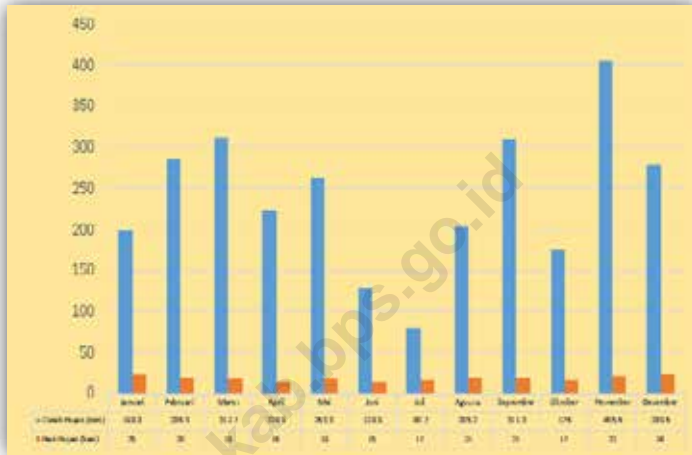
Kecamatan Dusun Tengah memiliki curah hujan yang cukup bervariasi sepanjang tahun. Curah hujan paling tinggi pada tahun 2022 tercatat pada bulan November dengan curah hujan sebesar 405,6 mm, sedangkan curah hujan paling sedikit tercatat pada bulan Juli dengan curah hujan sebesar 80,7 mm.

days over the year. The highest number across the year happen In November with a number of precipitations over 405,6 mm, while the lowest number of precipitations is on July with a number of precipitations around 80,7 mm .

<https://bartimkab.bps.go.id>

Gambar 1
Figures

Curah Hujan dan Hari Hujan di Kabupaten Barito Timur, 2022
Rainfall and Rainday of Barito Timur Regency, 2022



Sumber/Source: Badan Meteorologi, Klimatologi, dan Geofisika/Meteorological, Climatological, and Geophysical Agency

1.1 KEADAAN GEOGRAFI GEOGRAPHY CONDITION

Tabel 1.1.1 **Luas Daerah Menurut Desa/Kelurahan di Kecamatan
Dusun Tengah, 2022**
Table **Total Area by Villages/Kelurahan in Dusun Tengah
Subdistrict, 2022**

Desa/Kelurahan Village/Kelurahan	Luas Total Area (km ² /sq.km)	Persentase terhadap Luas Kecamatan Percentage to Subdistrict Area
(1)	(2)	(3)
Saing	29,00	7,82
Rodok	24,30	6,55
Ampah Dua	7,00	1,89
Putai	10,00	2,69
Ampah Kota	50,00	13,48
Netampin	105,00	28,30
Sumber Garunggung	25,70	6,93
Muara Awang	120,00	32,34
Dusun Tengah	371,00	100

Catatan/Note: ...

Sumber/Source: Sekretariat Daerah Kabupaten Barito Timur/Regional Secretary of Barito Timur Regency

Tabel 1.1.2
Table

Jarak ke Ibukota Kecamatan dan Ibukota Kabupaten/Kota Menurut Desa/Kelurahan di Kecamatan Dusun Tengah (km), 2022
Distance to the Subdistrict Capital and Regency/Municipal Capital by Villages/Kelurahan in Dusun Tengah Subdistrict (km), 2022

Desa/Kelurahan Village/Kelurahan	Jarak ke Ibukota Kecamatan Distance to Subdistrict Capital	Jarak ke Ibukota Kabupaten/ Kota Distance to Regency/Municipal Capital
(1)	(2)	(3)
Saing	8,00	38,00
Rodok	3,50	45,00
Ampah Dua	2,50	48,00
Putai	3,50	49,50
Ampah Kota	1,50	46,00
Netampin	5,50	51,00
Sumber Garunggung	7,00	50,00
Muara Awang	19,00	65,00

Catatan/Note: ...

Sumber/Source: Kantor Desa/Kelurahan/Village/Ward Office

1.2 KEADAAN IKLIM CLIMATE CONDITION

Tabel 1.2.1 **Pengamatan Unsur Iklim Menurut Bulan di Stasiun Meteorologi Sanggu, 2022**
Table *Observation of Climate Elements by Month at Sanggu Meteorological Station, 2022*

Bulan Month	Jumlah Curah Hujan Number of Precipitation (mm)	Jumlah Hari Hujan (hari) Number of Rainy Days (day)
(1)	(2)	(3)
Januari/January	267,60	20
Februari/February	331,60	16
Maret/March	370,70	23
April/April	396,10	20
Mei/May	319,30	19
Juni/June	237,10	12
Juli/July	314,00	16
Agustus/August	106,00	17
September/September	186,40	13
Oktober/October	311,10	23
November/November	267,60	23
Desember/December	246,60	14

Catatan/Note:

Sumber/Source: Badan Meteorologi, Klimatologi, dan Geofisika/Meteorological, Climatological, and Geophysical Agency

Tabel
Table 1.2.2

Tinggi dari Permukaan Laut dan Tingkat Kemiringan Lahan Menurut Desa/ Kelurahan di Kecamatan Dusun Tengah, 2022
Altitude of Sea Level and Slope Area by Village/Ward in Dusun Tengah Subdistrict, 2022

Desa/Kelurahan Village/Kelurahan	Tinggi dari Permukaan Laut Altitude of Sea Level	Kemiringan Lahan Slope		
		Landai (<15 °) Slightly	Sedang (15-20 °) Average	Curam (>25 °) Cliff
(1)	(2)	(3)	(4)	(5)
Saing	60,90	√	-	-
Rodok	52,30	√	-	-
Ampah Dua	36,20	√	-	-
Putai	45,60	√	-	-
Ampah Kota	27,80	√	-	-
Netampin	41,90	√	-	-
Sumber Garunggung	52,70	√	-	-
Muara Awang	51,90	-	√	-
Dusun Tengah	23,00	7	1	0

Catatan/Note: ...

Sumber/Source: Kantor Desa/Kelurahan/Village/Ward Office

Tabel 1.2.3 Nama-nama Sungai dan Desa yang Dilintasi di Kecamatan Dusun Tengah, 2022
Table Rivers Names and Village/Ward that was Crossed in Dusun Tengah Subdistrict, 2022

Desa/Kelurahan Village/Kelurahan	Nama Sungai Name of River
(1)	(2)
Saing	Niwung, Wuyau, Turu, Jala, Mampahe, Nyumit
Rodok	Wuyau mea, Tuyau, Payululung, Taluyun, Bangka
Ampah Dua	Karau, Wuyau
Putai	Karau, Putai idi, Marimbai, Patekek
Ampah Kota	Karau, Talohen, Putai idi
Netampin	Karau, Jalalangit, Purlan, Poon, Jawan, Ginsai, Wahe
Sumber Garunggun	Garunggun, Purlan, Tuyau, Jahon, Bua
Muara Awang	Karau, Dusun Tengah, Bianon

Catatan/Note: ...

Sumber/Source: Kantor Desa/Kelurahan/Village/Ward Office

2022

Jumlah RW dan RT

*Number of Rukun Warga and
Rukun Tetangga*



RW
12

RT
77

PENJELASAN TEKNIS**TECHNICAL NOTES**

- | | |
|---|---|
| <p>1. Desa adalah kesatuan masyarakat hukum yang memiliki batas wilayah yang berwenang untuk mengatur dan mengurus urusan pemerintahan, kepentingan masyarakat setempat berdasarkan prakarsa masyarakat, hak asal usul, dan/atau hak tradisional yang diakui dan dihormati dalam system pemerintahan Negara Kesatuan Republik Indonesia (UU No 6 Th 2014 Tentang Desa).</p> | <p>1. <i>The village is an unitary law community with a territorial boundary that is authorized to regulate and administrate government affairs, the interests of local communities based on community initiatives, rights of origin, and/or traditional rights recognized and respected in the system of government of the Unitary State of the Republic of Indonesia (Law No 6 Year 2014 About Villages).</i></p> |
| <p>2. Kelurahan adalah suatu wilayah yang dipimpin oleh seorang lurah sebagai perangkat daerah kabupaten dan atau daerah kota di bawah kecamatan (UU No 32 Th 2004).</p> | <p>2. <i>Kelurahan is a region headed by a lurah as a regional regency of tau kabupaten and/or city under sub-district (Law No 32 Year 2004).</i></p> |
| <p>3. Kepala Desa merupakan pimpinan tertinggi dari pemerintah desa. Kepala desa dipilih secara langsung oleh masyarakat di desa tersebut.</p> | <p>3. <i>The village chief was the supreme leader of the village government. The village head is elected directly by the people in the village.</i></p> |
| <p>4. Lurah merupakan pimpinan dari Kelurahan sebagai Perangkat Daerah Kabupaten atau Kota. Lurah diangkat oleh bupati/ walikota.</p> | <p>4. <i>Lurah was a leader of the village as the regional district or city. Headman appointed by the regent / mayor.</i></p> |
| <p>5. BPD Badan Permusyawaratan Desa (BPD) adalah lembaga permusyawarata / permufakatan yang merupakan</p> | <p>5. <i>BPD Village Consultative Body (BPD) is a consultative institution/ agreement that embodies democracy in governance of</i></p> |

perwujudan demokrasi dalam penyelenggaraan pemerintahan desa. Anggota BPD adalah wakil dari penduduk desa bersangkutan berdasarkan keterwakilan wilayah yang ditetapkan dengan cara musyawarah dan mufakat, terdiri dari ketua RW, pemangku adat, golongan profesi, pemuka agama, dan tokoh atau pemuka masyarakat lainnya. (PP No 72 Tahun 2005).

the village. BPD members are representatives of the villagers concerned by the representation of the area set by way of deliberation and consensus, consists of RW, indigenous stakeholders, professional groups, religious leaders, and other community leaders or leaders. (PP No 72 Year 2005).

6. Aparat pemerintah meliputi aparatur pemerintah daerah, kecamatan, desa/ kelurahan, dan sebagainya.

6. *Government officials include regional, sub-district, village/ kelurahan government officials, and so on.*

ULASAN**1. Wilayah Administratif**

Kecamatan Dusun Tengah terdiri atas satu kelurahan yaitu Kelurahan Ampah Kota dan tujuh desa definitif yaitu Desa Saing, Ampah Dua, Putai, Netampin, Rodok, Sumber Garunggung, dan Muara Awang, Kelurahan Ampah Kota merupakan ibu kota kecamatan sekaligus pusat pemerintahan Dusun Tengah. Kecamatan Dusun Tengah terdiri dari 77 Rukun Tetangga dan 11 Rukun Warga.

2. Sumber Daya Manusia

7 desa di Kecamatan Dusun Tengah dipimpin oleh seorang Kepala Desa yang dibantu oleh aparatur pemerintahan lainnya dan sudah memiliki Badan Perwakilan Desa. Selaku bagian dari Institusi penyelenggaraan pemerintahan tingkat daerah, sebagian besar aparatur pemerintahan di Kecamatan Dusun Tengah terdiri dari Pegawai Negeri Sipil dan tenaga kerja tambahan.

Susunan Pegawai Negeri Sipil di Kecamatan Dusun Tengah terdiri atas 14 orang pegawai Laki-laki dan 11 orang pegawai Perempuan. Berdasarkan tingkat pendidikan tertinggi yang ditamatkan, anggota pegawai pada Pemerintah Kecamatan Dusun Tengah terdiri atas 11 orang lulusan SMA, 10 orang lulusan Perguruan Tinggi, dan 4 orang lulusan Pasca Sarjana.

DESCRIPTION**1. Administrative Area**

Dusun Tengah Subdistrict consist of one ward namely Ampah Kota Ward and seven villages namely Saing, Ampah Dua, Putai, Netampin, Rodok, Sumber Garunggung, and Muara Awang. Ampah Kota Ward is the capital Subdistrict of Dusun Tengah once the center of government. Dusun Tengah Subdistrict as 77 Neighborhood Association and 11 Citizen Association.

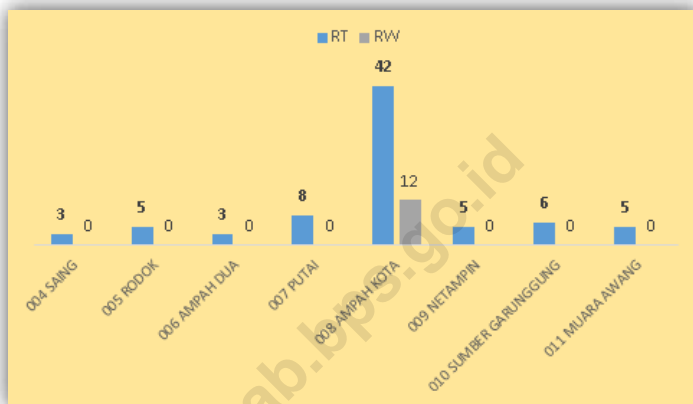
2. Human Resources

7 villages in Dusun Tengah Subdistrict are led by a Village Head who is assisted by other government apparatus which own its respective Village Representative Body. As a part of governing institution in regional area, most of the government apparatus also serving as government officials in Dusun Tengah Subdistrict Authority which consist of Government Officials and other Utility Worker.

The Government Officials working in Dusun Tengah Subdistrict Authority consist of 14 male officials and 11 female Officials working in the Area. Looking from the level of education, the member of officials working in Paku Subdistrict area consist of 7 High School Graduate, 10 Bachelor Graduate, and 4 Postgraduate Graduates.

Gambar 2
Figures

Jumlah Satuan Lingkungan Setempat (SLS) Menurut Desa/Kelurahan di Kecamatan Dusun Tengah, 2022
Number of Unit Local Environment by Village/Ward in Dusun Tengah Subdistrict, 2022



Sumber/Source: Kantor Desa/Kelurahan/Village/Ward Office

2.1 WILAYAH ADMINISTRATIF ADMINISTRATIVE AREA

Tabel 2.1.1 Jumlah Rukun Warga (RW) dan Rukun Tetangga (RT) Menurut Desa/Kelurahan di Kecamatan Dusun Tengah, 2022
Table *Number of Rukun Warga and Rukun Tetangga by Villages'/Kelurahan in Dusun Tengah Subdistrict, 2022*

Desa/Kelurahan <i>Village/Kelurahan</i>	Rukun Warga (RW) <i>Rukun Warga</i>	Rukun Tetangga (RT) <i>Rukun Tetangga</i>
(1)	(2)	(3)
Saing	-	3
Rodok	-	5
Ampah Dua	-	3
Putai	-	8
Ampah Kota	12	42
Netampin	-	5
Sumber Garunggung	-	6
Muara Awang	-	5
Dusun tengah	12	77

Catatan/Note: ...

Sumber/Source: Kantor Desa/Kelurahan/Village/Ward Office

Tabel
Table 2.1.2

Nama-nama Desa/Kelurahan Menurut Status Pemerintahan di Kecamatan Dusun Tengah, 2022
Name of Village/Wards by Status of Government Administration in Dusun Tengah Subdistrict, 2022

Desa/Kelurahan <i>Village/Kelurahan</i>	Status Pemerintahan <i>Status of Administration</i>	
	Desa <i>Village</i>	Kelurahan <i>Ward</i>
(1)	(2)	(3)
Saing	√	-
Rodok	√	-
Ampah Dua	√	-
Putai	√	-
Ampah Kota	-	√
Netampin	√	-
Sumber Garungung	√	-
Muara Awang	√	-
Dusun Tengah	7	1

Catatan/Note: ...

Sumber/Source: Kantor Desa/Kelurahan/Village/Ward Office

2.2 SUMBER DAYA MANUSIA HUMAN RESOURCES

Tabel 2.2.1 Jumlah Pegawai Negeri Sipil Menurut Pemerintah Daerah dan Jenis Kelamin di Kecamatan Dusun Tengah, 2022
Table Number of Civil Servants by Local Government and Sex in Dusun Tengah Subdistrict, 2022

Pemerintah Daerah Local Government	Laki-Laki Male	Perempuan Female	Jumlah Total
(1)	(2)	(3)	(4)
Pemerintah Daerah Kecamatan Dusun Tengah	14	11	25
Pemerintah Daerah Desa Saing			
Pemerintah Daerah Desa Rodok			
Pemerintah Daerah Desa Ampah Dua			
Pemerintah Daerah Desa Putai			
Pemerintah Daerah Kelurahan Ampah Kota	4	7	11
Pemerintah Daerah Desa Netampin			
Pemerintah Daerah Desa Sumber Garunggung			
Pemerintah Daerah Desa Muara Awang			

Catatan/Note: ...

Sumber/Source: Badan Kepegawaian Peningkatan Sumber Daya Manusia (BKPSDM)/ Staffing Agency for the Improvement of Human Resources (BKPSDM) Barito Timur Regency

Tabel 2.2.2
Table

**Jumlah Pegawai Negeri Sipil Pemerintah Daerah
Kecamatan Dusun Tengah Menurut Tingkat Pendidikan
dan Jenis Kelamin, 2022**
**Number of Civil Servants of Dusun Tengah Subdistrict
Government by Educational Level and Sex, 2022**

Tingkat Pendidikan <i>Educational Level</i>	Laki-Laki <i>Male</i>	Perempuan <i>Female</i>	Jumlah <i>Total</i>
(1)	(2)	(3)	(4)
Sekolah Dasar (SD) <i>Primary School</i>	0	0	0
SMP/Sederajat <i>Junior High School</i>	0	0	0
SMA/Sederajat <i>Senior High School</i>	7	4	11
Diploma I/Akta I <i>Diploma I/Akta I</i>	0	0	0
Diploma II/Akta II <i>Diploma II/Akta II</i>	0	0	0
Diploma III/Akta III <i>Diploma III/Akta III</i>	0	0	0
Diploma IV/Akta IV <i>Diploma IV/Akta IV</i>	0	0	0
S1/Sarjana <i>Under Graduate/Bachelor</i>	5	5	10
S2/Pasca Sarjana <i>Graduate</i>	2	2	4
S3/Doktor/Ph.D <i>Post Graduate</i>	0	0	0
Jumlah/Total	14	11	25

Catatan/Note: ...

Sumber/Source: Badan Kepegawaian Peningkatan Sumber Daya Manusia (BKPSDM)/ Staffing Agency for the Improvement of Human Resources (BKPSDM) Barito Timur Regency

Tabel
Table 2.2.3

**Desa/Kelurahan Menurut Keberadaan Badan Perwakilan
Desa/Lembaga Musyawarah Kelurahan di Kecamatan
Dusun Tengah, 2022**
*Village/Ward by Presence of Village Representatives Bodies/
Ward Consultative Council in Dusun Tengah Subdistrict,
2022*

Desa/Kelurahan <i>Village/Kelurahan</i>	BPD/Lembaga Musyawarah Kelurahan <i>Village Representatives Bodies/ Ward Consultative Council</i>	
	Ada <i>Have</i>	Tidak <i>Didn't Have</i>
(1)	(2)	(3)
Saing	√	-
Rodok	√	-
Ampah Dua	√	-
Putai	√	-
Ampah Kota	√	-
Netampin	√	-
Sumber Garunggung	√	-
Muara Awang	√	-
Dusun Tengah	8	0

Catatan/Note: ...

Sumber/Source: Kantor Desa/Kelurahan/Village/Ward Office

3 **PENDUDUK**
Population

Jumlah Penduduk

Population

2022

24541 **Jiwa**
People

Laki-laki *Man*
12515 **Jiwa**
People



Perempuan *Woman*
12026 **Jiwa**
People



PENJELASAN TEKNIS

1. Kepadatan penduduk adalah Jumlah penduduk per kilometer persegi.
2. Rasio jenis kelamin adalah perbandingan antara banyaknya penduduk laki-laki dengan Jumlah penduduk perempuan pada suatu daerah dan waktu tertentu. Biasanya dinyatakan dengan Jumlah penduduk laki-laki untuk 100 penduduk perempuan.
3. Keluarga merupakan unit terkecil dalam masyarakat yang dibentuk dari adanya hubungan sosial antara laki-laki dan perempuan yang mengikat diri satu sama lain yang dinamakan perkawinan. Keluarga dipimpin oleh Kepala Keluarga yang mempunyai kewajiban untuk memenuhi kebutuhan hidup demi tercapainya tujuan keluarga yakni kesejahteraan keluarga. Tingkat kesejahteraan keluarga dapat dilihat dari sudut pandang banyaknya anggota keluarga

TECHNICAL NOTES

1. *Population density is the number of inhabitants per square kilometer.*
2. *Sex ratio is the ratio of males population in a given area and time. Usually, it expressed as the number of males for every 100 females.*
3. *The family is the smallest unit in society which is formed from the existence of social relations between men and women who bind themselves to one another which is called marriage. The family is led by the Head of the Family who has the obligation to meet the necessities of life in order to achieve family goals, namely family welfare. The level of family welfare can be seen from the perspective of the number of family members.*

ULASAN

Jumlah penduduk di Kecamatan Dusun Tengah pada tahun 2022 adalah sebanyak 24.541 jiwa yang terdiri atas 12.515 jiwa laki-laki dan 12.026 jiwa perempuan. Rasio jenis kelamin penduduk di Kecamatan Dusun Tengah adalah sebesar 104. Kelurahan Ampah Kota merupakan jumlah penduduk tertinggi yaitu 15.627 jiwa dengan persentase penduduk sebesar 63,68%. Sedangkan desa dengan penduduk terendah adalah Desa Ampah Dua dengan penduduk sebanyak 675 jiwa dan persentase penduduk sebesar 2,75%.

Besarnya sex ratio Kecamatan Dusun Tengah pada tahun 2022 adalah 104 yang berarti bahwa jumlah penduduk laki-laki di Kecamatan Dusun Tengah 4 persen lebih banyak dibandingkan penduduk perempuan. Setiap desa/kelurahan di Dusun Tengah memiliki nilai sex ratio yang lebih besar dari 100, yang berarti bahwa di setiap desa/kelurahan di Kecamatan Dusun Tengah, jumlah penduduk laki-laki selalu lebih banyak dari jumlah penduduk perempuan.

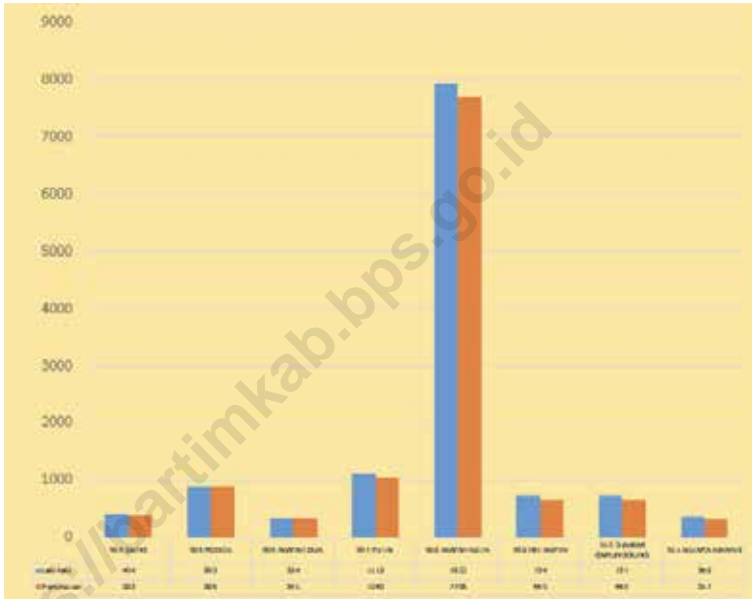
DESCRIPTION

The total population of Dusun Tengah Subdistrict in 2022 is around 24.541 people, the number consist of about 12.515 men and 12.026 women. Sex ratio number in Paku Subdistrict is 104. Ampah Kota Ward has the highest population by around 15.627 people with a population percentage of 63,68%. Meanwhile the village with the lowest number of populations is Ampah Dua Village whichh inhabited by around 675 people and a population percentage of 2,75%.

The number of sex ratio on Dusun Tengah Subdistrict in 2022 was 104 whichh means that the number of male populations in Dusun Tengah Subdistrict is 4 percent higher than the female counterpart. All Village/Ward in Dusun Tengah Subdistrict has a sex ratio over than 100, meaning that in every village/ward in Dusun Tengah Subdistrict have more male population compared to the number of female populations on the same village.

Gambar 3
Figures

Jumlah Penduduk Menurut Jenis Kelamin dan Desa/ Kelurahan Jenis Kelamin di Kecamatan Dusun Tengah, 2022
Population by Sex and Village in Dusun Tengah Subdistrict, 2022



Sumber/Source: Dinas Kependudukan dan Pencatatan Sipil Kabupaten Barito Timur/ Demography and Civils Office of Barito Timur Regency

Tabel 3.1
Table

Penduduk, Distribusi Persentase Penduduk, Kepadatan Penduduk, Rasio Jenis Kelamin Penduduk Menurut Desa/ Kelurahan di Kecamatan Dusun Tengah, 2022
Population, Percentage Distribution of Population, Population Density, and Population Sex Ratio by Villages/ Kelurahan in Dusun Tengah Subdistrict, 2022

Desa/Kelurahan Village/Kelurahan	Penduduk/Population		
	Laki-Laki/Male	Perempuan/Female	Jumlah/Total
(1)	(2)	(3)	(4)
Saing	404	388	792
Rodok	903	895	1 798
Ampah Dua	334	341	675
Putai	1 113	1 060	2 173
Ampah Kota	7 922	7 705	15 627
Netampin	734	660	1 394
Sumber Garungung	737	660	1 397
Muara Awang	368	317	685
Dusun Tengah	12 515	12 026	24 541

Lanjutan Tabel/*Continued Table 3.1*

Desa/Kelurahan Village/Kelurahan	Persentase Penduduk Percentage of Total Population	Kepadatan Penduduk (per Km²) Population Density per sq.km	Rasio Jenis Kelamin Penduduk Population Sex Ratio
(1)	(5)	(6)	(7)
Saing	3,23	27,31	104
Rodok	7,33	73,99	101
Ampah Dua	2,75	96,43	98
Putai	8,85	217,30	105
Ampah Kota	63,68	312,54	103
Netampin	5,68	13,28	111
Sumber Garunggung	5,69	54,36	112
Muara Awang	2,79	5,71	116
Dusun Tengah	100,00	66,15	104

Catatan/Note: Data per 31 Desember 2022/ *Data as of 31 December 2022*

Sumber/Source: Dinas Kependudukan dan Pencatatan Sipil Kabupaten Barito Timur/ *Demography and Civils Office of Barito Timur Regency*

Tabel 3.2
Table

Jumlah Kepala Keluarga Menurut Desa/Kelurahan dan Jenis Kelamin di Kecamatan Dusun Tengah, 2022
Number of Family Heads by Villages/Kelurahan and Gender in Dusun Tengah Subdistrict, 2022

Desa/Kelurahan Village/Kelurahan	Kepala Keluarga/Family Head		
	Laki-Laki Male	Perempuan Female	Jumlah Total
(1)	(2)	(3)	(4)
Saing	200	68	268
Rodok	474	124	598
Ampah Dua	167	45	212
Putai	570	128	698
Ampah Kota	4 112	1 150	5 262
Netampin	378	76	454
Sumber Garunggung	381	61	442
Muara Awang	185	39	224
Dusun Tengah	6 467	1691	8 158

Catatan/Note: Data per 31 Desember 2022/ Data as of 31 December 2022

Sumber/Source: Dinas Kependudukan dan Pencatatan Sipil Kabupaten Barito Timur/ Demography and Civils Office of Barito Timur Regency

4

SOSIAL DAN KESEJAHTERAAN RAKYAT

Social and Welfare

Sekolah Dasar ***(SD)*** *Primary School*



Sekolah 22
School

Guru 236
Teacher



2022

Murid 1.951
Student



PENJELASAN TEKNIS**TECHNICAL NOTES**

- | | |
|--|---|
| <p>1. Sekolah adalah lembaga pendidikan formal yang dimulai dari pendidikan dasar, menengah, dan tinggi. Pendidikan yang dicatat adalah pendidikan formal berdasarkan kurikulum Kementerian Pendidikan dan Kebudayaan, termasuk pendidikan yang diselenggarakan oleh pondok pesantren dengan memakai kurikulum Kementerian Pendidikan dan Kebudayaan, seperti madrasah ibtidaiyah (MI), madrasah tsanawiyah (MTs), dan madrasah aliyah (MA).</p> | <p>1. <i>School is a formal education institution starting from primary, secondary and tertiary education. The education data recorded in the survey covering data on formal education based on the curriculum set up by Ministry of Education and Culture including education carried out by muslim boarding school (pondok pesantren) implementing the Ministry of Education and Culture curriculum, such as madrasah ibtidaiyah (Islamic primary school), madrasah tsanawiyah (Islamic junior high school) and madrasah aliyah (Islamic senior high school).</i></p> |
| <p>2. Sarana kesehatan adalah tempat yang digunakan untuk menyelenggarakan upaya kesehatan.</p> | <p>2. <i>Health facilities are places used to carry out health efforts</i></p> |
| <p>3. Rumah Sakit (RS) adalah sarana kesehatan/bangunan tempat untuk melayani penderita yang sakit untuk berobat rawat jalan atau rawat inap yang pelayanannya disediakan oleh dokter, perawat, dan tenaga ahli kesehatan lainnya.</p> | <p>3. <i>Hospital is a health facility/building that serves sick patients seeking outpatient or inpatient treatment whose services are provided by doctors, nurses and other health experts.</i></p> |
| <p>4. Rumah Sakit Bersalin (RSB) adalah rumah sakit khusus untuk persalinan, dilengkapi pelayanan spesialis pemeriksaan kehamilan, persalinan, rawat inap, dan rawat jalan ibu dan anak yang berada</p> | <p>4. <i>Maternity Hospital is a special hospital for childbirth, equipped with specialist services for pregnancy examinations, childbirth, inpatient care and outpatient care for mothers and</i></p> |

di bawah pengawasan dokter spesialis kandungan. Biasanya Rumah Sakit Bersalin dikelola oleh swasta.

children under the supervision of obstetricians. Usually maternity hospitals are managed by the private sector.

5. Poliklinik adalah sarana kesehatan/bangunan yang dipakai untuk pelayanan berobat jalan. Biasanya dikelola oleh swasta atau organisasi keagamaan tertentu.

5. *Polyclinics are health facilities/buildings used for outpatient medical services. Usually managed by the private sector or certain religious organizations.*

6. Balai pengobatan adalah tempat pemeriksaan kesehatan di bawah pengawasan mantri kesehatan.

6. *The medical center is a place for health examinations under the supervision of health orderlies.*

7. Puskesmas (Pusat Kesehatan Masyarakat) adalah sebagai unit pelayanan kesehatan milik pemerintah (pelaksana teknis dinas kesehatan kabupaten/kota) yang bertanggung jawab terhadap pelayanan kesehatan masyarakat untuk wilayah kecamatan, sebagian kecamatan, atau kelurahan/desa. Puskesmas memberikan pelayanan berobat jalan atau rawat inap.

7. *Puskesmas (Community Health Center) is a government-owned health service unit (technical implementer of district/city health services) which is responsible for public health services for sub-districts, some sub-districts, or sub-districts/villages. Puskesmas provides outpatient or inpatient treatment services.*

8. Apotek adalah suatu sarana kesehatan yang digunakan untuk pekerjaan kefarmasian, dan penyaluran/penjualan obat/bahan farmasi. Apotek melayani pembelian obat secara bebas atau dengan resep dokter. Apotek selalu ada tenaga apoteker selaku penanggungjawabnya.

8. *A pharmacy is a health facility used for pharmaceutical work, and distribution/sale of medicines/pharmaceutical ingredients. Pharmacies serve to purchase medicines freely or with a doctor's prescription. Pharmacies always have pharmacists in charge.*

ULASAN**DESCRIPTION****1. Pendidikan**

Pada tahun 2022 di Kecamatan Dusun Tengah terdapat sebanyak 52 fasilitas pendidikan yang terdiri atas 19 Taman Kanak-Kanak, 22 Sekolah Dasar, 3 Sekolah Madrasah Ibtidaiyah (MI), 4 Sekolah Menengah Pertama, 2 Sekolah Madrasah Tsanawiyah (MTs), 1 Sekolah Menengah Atas, dan 1 Sekolah Madrasah Aliyah (MA). Sebagian besar fasilitas pendidikan di Kecamatan Dusun Tengah mulai dari SD, SMP, hingga SMA dikelola oleh badan Pemerintah Daerah kecuali fasilitas pendidikan TK dan sederajat yang sebagian besar dikelola oleh Swasta.

Fasilitas pendidikan dengan jumlah peserta didik dan tenaga pengajar terbanyak di Kecamatan Dusun Tengah adalah fasilitas pendidikan Sekolah Dasar yang menampung sebanyak 1.951 murid dan 236 guru pada tahun 2022.

2. Kesehatan

Fasilitas Kesehatan di Kecamatan Dusun Tengah terdiri atas fasilitas Puskesmas dengan Fasilitas Rawat Inap, Apotek, serta Balai Klinik Pengobatan, masing-masing terdapat satu fasilitas di Kecamatan Dusun Tengah pada tahun 2022.

Kondisi kesehatan masyarakat di Kecamatan Dusun Tengah secara umum berada pada kondisi baik, namun berdasarkan informasi yang dimiliki oleh balai kesehatan setempat masih terdapat sejumlah penduduk di Kecamatan Dusun

1. Education

On year 2022, Dusun Tengah Subdistrict have around 52 education facilities that consist of 19 Kindergarten facilities, 22 Elementary School facilities, 3 Madrasah Ibtidaiyah (MI) School facilities, 4 Middle School facilities, Madrasah Tsanawiyah (MTs) School facilities, 1 High School facility, and 1 Madrasah Aliyah (MA) School facilities. Most of education facility in Dusun Tengah Subdistrict predominantly that of Elementary, Middle, and High Schools is managed by the Government except for Kindergarten facilities which mostly managed by Private Institution.

The educational facility that hold the highest number of participants in Paku Subdistrict is the Elementary School which facilitate a number of 1.951 students and 236 teachers on year 2022.

2. Health

Health Facility in Paku Subdistrict consist of Public Health Center with Inpatient Care, Pharmacy, and Polyclinic, each one could be found within vicinity of Paku Subdistrict on year 2022.

The public health condition in Dusun Tengah Subdistrict was generally passing the goodmark. Even so, based on the information of the local Public Health Service, there is still a quite number of villagers in Dusun Tengah Subdistrict that suffer from malnutrition.

Tengah yang menderita kekurangan Gizi. Pada tahun 2022, jumlah penduduk yang mengalami kurang gizi di Kecamatan Dusun Tengah mencapai 37 orang, dimana jumlah ini menurun dibandingkan pada tahun sebelumnya pada tahun 2021 dimana jumlah penduduk yang mengalami kekurangan gizi mencapai 40 orang.

3. Perumahan dan Lingkungan

Fasilitas Perumahan dan penunjang perumahan pada Kecamatan Dusun Tengah pada tahun 2022 sudah sangat baik, dengan kondisi perumahan secara keseluruhan sudah teraliri listrik oleh PLN pada 6 desa 1 kelurahan yang ada pada Kecamatan Dusun Tengah.

Untuk kondisi sanitasi masyarakat di Kecamatan Dusun Tengah secara keseluruhan sudah menggunakan fasilitas buang air besar yang memadai. Selain itu, sebagian masyarakat di Kecamatan Dusun Tengah mengambil sumber air minum dan kebutuhan sehari-hari dari saluran air isi ulang.

On year 2022, the number of people with malnutrition condition in Dusun Tengah Subdistrict is about 13 people, where the number is slightly decrease than previous year of 2021 where the number of people afflicted by malnutrition is about 40 people in the vicinity.

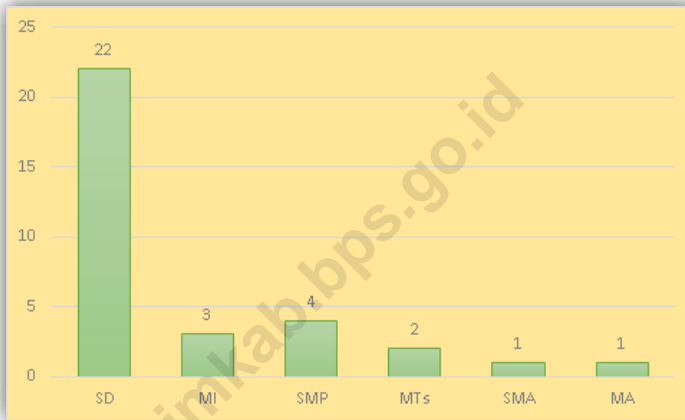
3. Housing and Environment

The housing facility and its supporting facility in Dusun Tengah Subdistrict has been well-developed in the recent year. With electricity running through the area, all 6 villages 1 ward in Dusun Tengah Subdistrict were illuminated by public electricity service as per today.

The Sanitation facility in Dusun Tengah Subdistrict in general is also been well-developed, with most of the household own a personal toilet for family use. Apart from that, some people in Dusun Tengah District source drinking water and daily necessities from refill water channels.

Gambar 4
Figures

Jumlah Sekolah Negeri dan Sekolah Swasta Jenjang Sekolah Dasar sampai Jenjang Sekolah Menengah Atas di Kecamatan Dusun Tengah, 2022
Number of Public Schools and Private Schools from Elementary School to High School Level in Dusun Tengah Subdistrict, 2022



Sumber/Source: ¹ Kementerian Pendidikan, Kebudayaan, Riset, dan Teknologi, Sistem Data Pokok Pendidikan, data semester ganjil laporan sampai dengan 30 November 2022/Ministry of Education, Culture, Research, and Technology, Basic Education Data System, odd semester report data up to 30 November 2022
² Kementerian Agama, EMIS, data semester ganjil laporan sampai dengan 9 Februari 2023/Ministry of Religious Affairs, EMIS, odd semester report data up to 9 February 2023

4.1 PENDIDIKAN EDUCATION

Tabel 4.1.1 Banyaknya Desa¹/Kelurahan yang Memiliki Fasilitas Sekolah Menurut Tingkat Pendidikan di Kecamatan Dusun Tengah, 2020–2022
Number of Villages¹/Kelurahan Having Educational Facilities by Educational Level in Dusun Tengah Subdistrict, 2020–2022

Tingkat Pendidikan Educational Level	2020 ²	2021 ²	2022 ³
(1)	(2)	(3)	(4)
Sekolah Dasar (SD) Primary School	8	8	
Madrasah Ibtidaiyah (MI) Madrasah Ibtidaiyah	2	2	
Sekolah Menengah Pertama (SMP) Junior High School	3	3	
Madrasah Tsanawiyah (MTs) Madrasah Tsanawiyah (MTs)	2	2	
Sekolah Menengah Atas (SMA) Senior High School	1	1	
Sekolah Menengah Kejuruan (SMK) Vocational High School	-	-	
Madrasah Aliyah (MA) Madrasah Aliyah	1	1	
Akademi/Perguruan Tinggi Academy/University	-	-	

Catatan/Note: ¹ Desa pada tabel ini termasuk Unit Permukiman Transmigrasi (UPT) yang masih dibina oleh kementerian terkait/
Villages in this table include Transmigration Settlement Unit which is still fostered by the relevant ministries.

Sumber/Source: ² Badan Pusat Statistik, Pendataan Potensi Desa (Podes)/BPS-Statistics Indonesia, Village Potential Data Collecting
³ ...

Tabel 4.1.2
Table

Jumlah Sekolah Menurut Tingkat Pendidikan di Kecamatan Dusun Tengah, 2021/2022 dan 2022/2023
Number of Schools by Educational Level in Dusun Tengah Subdistrict, 2021/2022 and 2022/2023

Tingkat Pendidikan Educational Level	Negeri/Public		Swasta/Private		Jumlah/Total	
	2021/2022	2022/2023	2021/2022	2022/2023	2021/2022	2022/2023
(1)	(2)	(3)	(4)	(5)	(6)	(7)
Taman Kanak-Kanak (TK) ¹ /Kindergarten ¹	1	1	18	13	19	14
Raudatul Athfal (RA) ² Raudatul Athfal (RA) ²	-	-	1	1	1	1
Sekolah Dasar (SD) ¹ Elementary Schools ¹	22	22	-	-	22	22
Madrasah Ibtidaiyah (MI) ² /Madrasah Ibtidaiyah (MI) ²	1	1	2	2	3	3
Sekolah Menengah Pertama (SMP) ¹ /Junior High Schools ¹	4	4	-	-	4	4
Madrasah Tsanawiyah (MTs) ² /Madrasah Tsanawiyah (MTs) ²	1	1	1	1	2	2
Sekolah Menengah Atas (SMA) ¹ /Senior High Schools ¹	1	1	-	-	1	1
Sekolah Menengah Kejuruan (SMK) ¹ Vocational High Schools ¹	-	-	-	-	-	-
Madrasah Aliyah (MA) ² Madrasah Aliyah (MA) ²	-	-	1	1	1	1

Catatan/Note: ³ Seluruh Raudatul Athfal (RA) berstatus swasta/All Raudatul Athfal (RA) are private

Sumber/Source: ¹ Kementerian Pendidikan, Kebudayaan, Riset, dan Teknologi, Sistem Data Pokok Pendidikan, data semester ganjil laporan sampai dengan 30 November 2022/Ministry of Education, Culture, Research, and Technology, Basic Education Data System, odd semester report data up to 30 November 2022

² Kementerian Agama, EMIS, data semester ganjil laporan sampai dengan 9 Februari 2023/Ministry of Religious Affairs, EMIS, odd semester report data up to 9 February 2023

Tabel 4.1.3 Jumlah Guru Menurut Tingkat Pendidikan di Kecamatan Dusun Tengah, 2021/2022 dan 2022/2023
Table Number of Teachers by Educational Level in Dusun Tengah Subdistrict, 2021/2022 and 2022/2023

Tingkat Pendidikan Educational Level	Negeri/Public		Swasta/Private		Jumlah/Total	
	2021/2022	2022/2023	2021/2022	2022/2023	2021/2022	2022/2023
(1)	(2)	(3)	(4)	(5)	(6)	(7)
Taman Kanak-Kanak (TK) ¹ /Kindergarten ¹	5	3	62	25	67	28
Raudatul Athfal (RA) ² Raudatul Athfal (RA) ²	-	-	-	10	-	10
Sekolah Dasar (SD) ^{1,3} Elementary Schools ^{1,3}	223	236	-	-	223	236
Madrasah Ibtidaiyah (MI) ² /Madrasah Ibtidaiyah (MI) ²	28	29	27	29	55	58
Sekolah Menengah Pertama (SMP) ^{1,3} Junior High Schools ^{1,3}	83	81	-	-	83	81
Madrasah Tsanawiyah (MTs) ² /Madrasah Tsanawiyah (MTs) ²	40	38	4	4	44	42
Sekolah Menengah Atas (SMA) ^{1,3} /Senior High Schools ^{1,3}	42	44	-	-	42	44
Sekolah Menengah Kejuruan (SMK) ^{1,3} Vocational High Schools ^{1,3}	-	-	-	-	-	-
Madrasah Aliyah (MA) ² Madrasah Aliyah (MA) ²	-	-	17	18	17	18

Catatan/Note: ³ Jumlah guru termasuk kepala sekolah dan guru/The total of teachers including headmaster and teacher.

Sumber/Source: ¹ Kementerian Pendidikan, Kebudayaan, Riset, dan Teknologi, Sistem Data Pokok Pendidikan, data semester ganjil laporan sampai dengan 30 November 2022/Ministry of Education, Culture, Research, and Technology, Basic Education Data System, odd semester report data up to 30 November 2022

² Kementerian Agama, EMIS, data semester ganjil laporan sampai dengan 9 Februari 2023/Ministry of Religious Affairs, EMIS, odd semester report data up to 9 February 2023

Tabel 4.1.4
Table

Jumlah Murid Menurut Tingkat Pendidikan di Kecamatan Dusun Tengah, 2021/2022 dan 2022/2023
Number of Pupils by Educational Level in Dusun Tengah Subdistrict, 2021/2022 and 2022/2023

Tingkat Pendidikan Educational Level	Negeri/Public		Swasta/Private		Jumlah/Total	
	2021/2022	2022/2023	2021/2022	2022/2023	2021/2022	2022/2023
(1)	(2)	(3)	(4)	(5)	(6)	(7)
Taman Kanak-Kanak (TK) ¹ /Kindergarten ¹	25	24	384	225	409	249
Raudatul Athfal (RA) ² Raudatul Athfal (RA) ²	-	-	54	86	54	86
Sekolah Dasar (SD) ¹ Elementary Schools ¹	2 043	1 951	-	-	2 043	1 951
Madrasah Ibtidaiyah (MI) ² /Madrasah Ibtidaiyah (MI) ²	521	514	381	394	902	908
Sekolah Menengah Pertama (SMP) ¹ /Junior High Schools ¹	671	627	-	-	671	627
Madrasah Tsanawiyah (MTs) ² /Madrasah Tsanawiyah (MTs) ²	499	499	41	27	540	526
Sekolah Menengah Atas (SMA) ¹ /Senior High Schools ¹	627	615	-	-	627	615
Sekolah Menengah Kejuruan (SMK) ¹ Vocational High Schools ¹	-	-	-	-	-	-
Madrasah Aliyah (MA) ² Madrasah Aliyah (MA) ²	-	-	275	286	275	286

Catatan/Note: ...

Sumber/Source: ¹ Kementerian Pendidikan, Kebudayaan, Riset, dan Teknologi, Sistem Data Pokok Pendidikan, data semester ganjil laporan sampai dengan 30 November 2022/Ministry of Education, Culture, Research, and Technology, Basic Education Data System, odd semester report data up to 30 November 2022

² Kementerian Agama, EMIS, data semester ganjil laporan sampai dengan 9 Februari 2023/Ministry of Religious Affairs, EMIS, odd semester report data up to 9 February 2023

4.2 KESEHATAN HEALTH

Tabel 4.2.1 Banyaknya Desa¹/Kelurahan yang Memiliki Sarana Kesehatan Menurut Jenis Sarana Kesehatan di Kecamatan Dusun Tengah, 2020–2022
Number of Villages¹/Kelurahan Health Facilities by Type of Health Facilities in Dusun Tengah Subdistrict, 2020–2022

Jenis Sarana Kesehatan Type of Health Facilities	2020 ²	2021 ²	2022 ³
(1)	(2)	(3)	(4)
Rumah Sakit Hospital	-	-	-
Rumah Sakit Bersalin Maternity Hospital	-	-	-
Poliklinik/Balai Pengobatan Polyclinic	1	1	-
Puskesmas Rawat Inap Public Health Center with Inpatient Care	1	1	-
Puskesmas Tanpa Rawat Inap Public Health Center without Inpatient Care	-	-	-
Apotek Pharmacy	1	2	-

Catatan/Note: ¹ Desa pada tabel ini termasuk Unit Permukiman Transmigrasi (UPT) yang masih dibina oleh kementerian terkait/
Villages in this table include Transmigration Settlement Unit which is still fostered by the relevant ministries.

Sumber/Source: ² Badan Pusat Statistik, Pendataan Potensi Desa (Podes)/BPS-Statistics Indonesia, Village Potential Data Collecting
³ ...

4.3 PERUMAHAN DAN LINGKUNGAN HOUSING AND ENVIRONMENT

Tabel 4.3.1 **Banyaknya Desa¹/Kelurahan Menurut Sumber Air Minum Sebagian Besar Keluarga di Kecamatan Dusun Tengah, 2020–2022**
Table **Number of Villages¹/Kelurahan by Drinking Water Source of Majority Family in Dusun Tengah Subdistrict, 2020–2022**

Sumber Air Minum Source of Drinking Water	2020 ²	2021 ²	2022 ³
(1)	(2)	(3)	(4)
Air Kemasan Bermerk/ <i>Branded Bottled Water</i>	-	-	
Air Isi Ulang/ <i>Refil Water</i>	1	4	
Leding Dengan Meteran/ <i>Metered Piped Water</i>	-	-	
Leding Tanpa Meteran/ <i>Non Metered Piped Water</i>	-	-	
Sumur Bor atau Pompa/ <i>Artesian Well or Pumped Water</i>	6	3	
Sumur/ <i>Well</i>	-	-	
Mata Air/ <i>Spring</i>	-	-	
Sungai/Danau/Kolam/Waduk/Situ/ Embung/Bendungan/ <i>River/Lake/Pond/ Reservoir/Dam</i>	-	-	
Air Hujan/ <i>Rainwater</i>	-	-	
Lainnya/ <i>Others</i>	1	1	

Catatan/Note: ¹Desa pada tabel ini termasuk Unit Permukiman Transmigrasi (UPT) yang masih dibina oleh kementerian terkait/
Villages in this table include Transmigration Settlement Unit which is still fostered by the relevant ministries.

Sumber/Source: ²Badan Pusat Statistik, Pendataan Potensi Desa (Podes)/BPS-Statistics Indonesia, *Village Potential Data Collecting*
³...

Tabel
Table 4.3.2

**Banyaknya Desa¹/Kelurahan Menurut Sumber
Penerangan Jalan Utama Desa/Kelurahan di Kecamatan
Dusun Tengah, 2020–2022**
*Number of Villages¹/Kelurahan by Source of Villages/
Kelurahan's Main Street Illumination in Dusun Tengah
Subdistrict, 2020–2022*

Sumber Penerangan Jalan Utama <i>Source of Main Street Illumination</i>	2020 ²	2021 ²	2022 ³
(1)	(2)	(3)	(4)
Listrik Pemerintah/ <i>State Electricity</i>	5	6	
Listrik Non Pemerintah/ <i>Non-State Electricity</i>	2	1	
Non Listrik/ <i>Non-Electric</i>	1	1	

Catatan/*Note*: ¹Desa pada tabel ini termasuk Unit Permukiman Transmigrasi (UPT) yang masih dibina oleh kementerian terkait/
Villages in this table include Transmigration Settlement Unit which is still fostered by the relevant ministries.

Sumber/*Source*: ²Badan Pusat Statistik, Pendataan Potensi Desa (Podes)/*BPS-Statistics Indonesia, Village Potential Data Collecting*
³ ...

Tabel
Table 4.3.3

Banyaknya Desa¹/Kelurahan Menurut Penggunaan Fasilitas Tempat Buang Air Besar Sebagian Besar Keluarga di Kecamatan Dusun Tengah, 2020–2022
Number of Villages¹/Kelurahan by Toilet Facility Used by Majority Family in Dusun Tengah Subdistrict, 2020–2022

Fasilitas Tempat Buang Air Besar <i>Toilet Facility</i>	2020 ²	2021 ²	2022 ³
(1)	(2)	(3)	(4)
Jamban/Toilet			
Sendiri/Private	8	8	
Bersama/Shared	-	-	
Umum/Public	-	-	
Bukan Jamban/Non-Toilet	-	-	
Jumlah/Total	8	8	

Catatan/Note: ¹Desa pada tabel ini termasuk Unit Permukiman Transmigrasi (UPT) yang masih dibina oleh kementerian terkait/
Villages in this table include Transmigration Settlement Unit which is still fostered by the relevant ministries.

Sumber/Source: ²Badan Pusat Statistik, Pendataan Potensi Desa (Podes)/BPS-Statistics Indonesia, Village Potential Data Collecting

³...

**PRODUKSI TANAMAN
BUAH-BUAHAN
(kw)**

Production of Fruits (qui)

2022

Nangka 172
Jackfruit



Lengkeng 148
Longan

Pepaya 123
Papaya



PENJELASAN TEKNIS

1. Lahan sawah adalah lahan pertanian yang berpetak-petak dan dibatasi oleh pematang (galengan), saluran untuk menahan/ menyalurkan air, yang biasanya ditanami padi sawah tanpa memandang dari mana diperoleh atau status lahan tersebut. Lahan yang dimaksud termasuk lahan yang terdaftar di Pajak Bumi Bangunan, luran Pembangunan Daerah, lahan bengkok, lahan serobotan, lahan rawa yang ditanami padi, dan lahan bekas tanaman tahunan yang telah dijadikan sawah, baik yang ditanami padi, palawija, atau tanaman semusim lainnya.
2. Data pokok tanaman pangan yang dikumpulkan adalah luas panen dan produktivitas (hasil per hektar). Produksi tanaman pangan merupakan hasil perkalian antara luas panen dengan produktivitas. Pengumpulan data luas panen dilakukan setiap bulan dengan pendekatan area kecamatan di seluruh wilayah Indonesia. Pengumpulan data produktivitas dilakukan melalui pengukuran langsung pada plot ubinan berukuran $2\frac{1}{2}$ m x $2\frac{1}{2}$ m. Pengumpulan data produktivitas dilakukan setiap subround (empat bulanan) pada waktu panen petani.

TECHNICAL NOTES

1. *Wetland is agricultural land that separated by small dykes to resist water, where the main crop is usually wetland paddy without considering where it is got from or the status of the land. It includes the land that is registered at land income tax office, regional development contribution, 'bengkok' land, illegal ownership, swamps for rice cultivation, and annual crop land mark that has been used as rice field, which are both planted with paddy, secondary crops, or the other seasonal crops.*
2. *The main food crops data collected consists of harvested area and productivity (yield per hectare). Food crops production is generated by harvested area multiplied by productivity. The harvested area data is collected every month using sub district area approach in all sub district in Indonesia. The productivity data collection is conducted by a direct measurement in $2\frac{1}{2}$ m x $2\frac{1}{2}$ m crop cutting plot. The productivity measurement is conducted in every subround (four monthly) at the time when farmers are harvesting their crops.*

3. Data produksi padi dan palawija yang disajikan adalah dalam kualitas: gabah kering giling (padi), pipilan kering (jagung), biji kering (kedelai dan kacang tanah), dan umbi basah (ubi kayu dan ubi jalar).
 4. Produksi hortikultura adalah hasil menurut bentuk produk dari setiap tanaman sayuran, buah-buahan, biofarmaka dan tanaman hias yang diambil berdasarkan luas yang dipanen/tanaman yang menghasilkan pada bulan/triwulan laporan.
 5. Data perkebunan besar dikumpulkan oleh BPS setiap bulan secara lengkap (sensus bulanan) dengan sistem surat pos. Khusus untuk tanaman kelapa, cengkeh, dan kapok, data diperoleh dari Direktorat Jenderal Perkebunan. Data perkebunan rakyat juga diperoleh dari Direktorat Jenderal Perkebunan.
 6. Data populasi ternak bersumber dari Direktorat Jenderal Peternakan dan Kesehatan Hewan Kementerian Pertanian, sedangkan jumlah pematangan ternak merupakan hasil Survei Laporan Pematangan Ternak. Pengumpulan data pematangan ternak dilakukan setiap triwulan di seluruh Rumah Potong Hewan (RPH) dan Tempat Pematangan Hewan (TPH).
3. *Production of paddy and secondary crops data are presented in the form of: dry unhusked rice (paddy), dry loose maize (maize), dry shells crops (soybeans and peanuts), and fresh roots (cassava and sweet potatoes).*
 4. *Horticulture production is the standard production quantity form of vegetable, fruit, medicinal and ornamental plant based on harvested area/the number of production plants reported monthly/quarterly.*
 5. *Data on estates are collected by the BPS every month on complete basis through a mailing system. Data on coconut, clove, and kapok, as well as on smallholder plantation, are acquired from the Directorate General of Estates.*
 6. *Data of domestic livestock population are obtain from the Directorate General of Livestock and Animal Health Service, while data on the number of animals slaughtered are based on the quarterly survey conducted by BPS. This survey is a complete enumeration on all slaughterhouses and abattoirs in Indonesia.*

ULASAN

Sektor pertanian merupakan sektor yang sangat berperan penting dalam perekonomian di Kecamatan Dusun Tengah karena mayoritas penduduk di kecamatan ini bekerja di sektor pertanian.

Produksi tanaman sayuran dan buah-buahan semusim dengan volume terbanyak di Kecamatan Tengah pada tahun 2022 adalah tanaman Bayam sebanyak 120 kuintal, Cabai Rawit 18 kuintal, Kacang Panjang 60 kuintal, Kangkung 120 kuintal, Ketimun 10 kuintal, dan Terung 20 kuintal.

DESCRIPTION

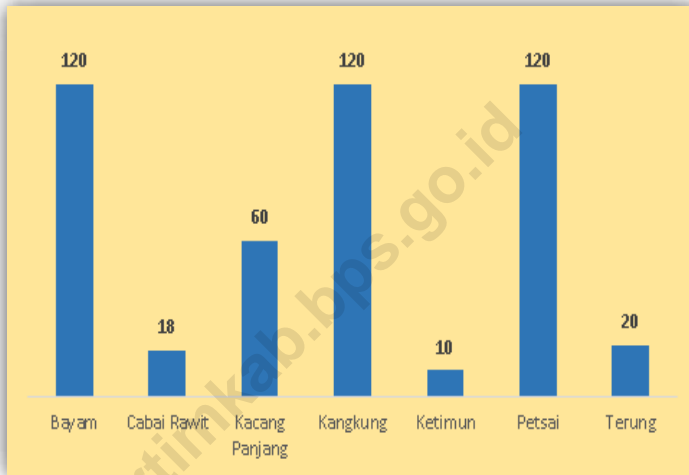
The agricultural sector is a sector that plays an important role in the economy in Dusun Tengah Subdistrict because the majority of the population in this subdistrict work in the agricultural sector.

The highest production of seasonal vegetable and fruit crops in Dusun Tengah Subdistrict during year 2022 are 120 quintals Spinach, 18 quintals of Cayenne pepper, 60 quintals of Long beans, 120 quintals of Water Spinach, 10 quintals of Cucumber, and 20 quintals of Eggplant.

Gambar 5
Figures

Produksi Tanaman Sayuran dan Buah-Buahan Semusim Menurut Jenis Tanaman (Kuintal) di Kecamatan Dusun Tengah, 2022

Production of Seasonal Vegetables and Fruits by Kind of Plant (Kuintal) in Dusun Tengah Subdistrict, 2022



Sumber/Source : Badan Pusat Statistik, Statistik Pertanian Hortikultura SPH-SBS/BPS-Statistics Indonesia, Agricultural Statistic for Horticulture SPH-SBS

Tabel 5.1
Table

Luas Panen Tanaman Sayuran dan Buah-buahan Semusim Menurut Jenis Tanaman di Kecamatan Dusun Tengah (ha), 2019–2022
Harvested Area of Seasonal Vegetables and Fruits by Kind of Plant in Dusun Tengah Subdistrict (ha), 2019–2022

Jenis Tanaman <i>Kind of Plants</i>	2019	2020	2021	2022 ^x
(1)	(2)	(3)	(4)	(5)
Sayuran/Vegetables:				
Bawang Merah/ <i>Shallots</i>	6	-	-	-
Cabai Besar/TW/Teropong <i>Chili/Big Chili</i>	-	-	-	-
Cabai Keiting <i>Curly Chili</i>	1	-
Cabai Rawit <i>Chili/Cayenne Pepper</i>	7	6	6	4
Kentang/ <i>Potato</i>	-	-	-	-
Kubis/ <i>Cabbage</i>	-	-	-	-
Tomat/ <i>Tomato</i>	3	1	2	-
Bawang Putih/ <i>Garlic</i>	-	-	-	-

Catatan/Note: ...

Sumber/Source: Badan Pusat Statistik, Statistik Pertanian Hortikultura SPH-SBS/BPS-Statistics Indonesia, *Agricultural Statistic for Horticulture SPH-SBS*

Tabel 5.2
Table

Produksi Tanaman Sayuran dan Buah-buahan Semusim Menurut Jenis Tanaman di Kecamatan Dusun Tengah (kuintal), 2019–2022
Production of Seasonal Vegetables and Fruits by Kind of Plant in Dusun Tengah Subdistrict (quintal), 2019–2022

Jenis Tanaman Kind of Plants	2019	2020	2021	2022 ^x
(1)	(2)	(3)	(4)	(5)
Sayuran/Vegetables:				
Bawang Merah/ <i>Shallots</i>	150	-	-	-
Cabai Besar/TW/Teropong <i>Chili/Big Chili</i>	-	-	-	-
Cabai Keiting <i>Curly Chili</i>	4	-
Cabai Rawit <i>Chili/Cayenne Pepper</i>	43	22	31	18
Kentang/ <i>Potato</i>	-	-	-	-
Kubis/ <i>Cabbage</i>	-	-	-	-
Tomat/ <i>Tomato</i>	33	1	9	-
Bawang Putih/ <i>Garlic</i>	-	-	-	-

Catatan/Note: ...

Sumber/Source: Badan Pusat Statistik, Statistik Pertanian Hortikultura SPH-SBS/BPS-Statistics Indonesia, *Agricultural Statistic for Horticulture SPH-SBS*

Tabel 5.3 Luas Panen Tanaman Biofarmaka Menurut Jenis Tanaman di Kecamatan Dusun Tengah (m²), 2019–2022
Table *Harvested Area of Medicinal Plants by Kind of Plant in Dusun Tengah Subdistrict (m²), 2019–2022*

Jenis Tanaman Kind of Plants	2019	2020	2021	2022 ^x
(1)	(2)	(3)	(4)	(5)
Jahe/ <i>Ginger</i>	2 980	1 800	1 900	2 100
Laos/Lengkuas/ <i>Galanga</i>	930	1 200	2 000	3 400
Kencur/ <i>East Indian Galangal</i>	190	400	500	400
Kunyit/ <i>Turmeric</i>	260	300	500	800

Catatan/Note: ...
 Sumber/Source: Badan Pusat Statistik, Statistik Pertanian Hortikultura SPH-TBF/BPS-Statistics Indonesia, *Agricultural Statistic for Horticulture SPH-TBF*

Tabel
Table 5.4

**Produksi Tanaman Biofarmaka Menurut Jenis Tanaman di
Kecamatan Dusun Tengah (kg), 2019–2022**
***Production of Medicinal Plants by Kind of Plant in Dusun
Tengah Subdistrict (kg), 2019–2022***

Jenis Tanaman Kind of Plants	2019	2020	2021	2022 ^x
(1)	(2)	(3)	(4)	(5)
Jahe/ <i>Ginger</i>	11 848	5 400	5 700	6 300
Laos/Lengkuas/ <i>Galanga</i>	6 070	3 600	6 000	10 200
Kencur/ <i>East Indian Galangal</i>	660	1 280	1 600	1 280
Kunyit/ <i>Turmeric</i>	228	222	370	592

Catatan/Note: ...

Sumber/Source: Badan Pusat Statistik, Statistik Pertanian Hortikultura SPH-TBF/BPS-Statistics Indonesia, *Agricultural Statistic for Horticulture SPH-TBF*

Tabel 5.5 Luas Panen Tanaman Hias Menurut Jenis Tanaman di Kecamatan Dusun Tengah (m²), 2019–2022
Table *Harvested Area of Ornamental Plants by Kind of Plant in Dusun Tengah Subdistrict (m²), 2019–2022*

Jenis Tanaman Kind of Plants	2019	2020	2021	2022 ^x
(1)	(2)	(3)	(4)	(5)
Anggrek Pot/Pot Orchid	-	-
Anggrek Potong/Cut Orchid	-	-
Krisan/Chrysantemum	-	-	-	-
Mawar/Rose	-	-	-	-
Sedap Malam/Tuberose	-	-	-	-

Catatan/Note: ...

Sumber/Source: Badan Pusat Statistik, Statistik Pertanian Hortikultura SPH-TH/BPS-Statistics Indonesia, Agricultural Statistik for Horticulture SPH-TH

Tabel
Table 5.6

**Produksi Tanaman Hias Menurut Jenis Tanaman di
Kecamatan Dusun Tengah (tangkai), 2019–2022**
*Production of Ornamental Plants by Kind of Plant n Dusun
Tengah Subdistrict (stalks), 2019–2022*

Jenis Tanaman <i>Kind of Plants</i>	2019	2020	2021	2022 ^x
(1)	(2)	(3)	(4)	(5)
Anggrek Pot/ <i>Pot Orchid</i>	-	-
Anggrek Potong/ <i>Cut Orchid</i>	-	-
Krisan/ <i>Chrysantemum</i>	-	-	-	-
Mawar/ <i>Rose</i>	-	-	-	-
Sedap Malam/ <i>Tuberose</i>	-	-	-	-

Catatan/*Note*: ...

Sumber/*Source*: Badan Pusat Statistik, Statistik Pertanian Hortikultura SPH-TH/BPS-Statistics Indonesia, *Agricultural Statistik for Horticulture SPH-TH*

Tabel 5.7
Table

Produksi Buah-Buahan dan Sayuran Tahunan Menurut Jenis Tanaman di Kecamatan Dusun Tengah (kuintal), 2019–2022
Production of Annual Fruits and Vegetables by Kind of Plant in Dusun Tengah Subdistrict (quintal), 2019–2022

Jenis Tanaman <i>Kind of Plants</i>	2019	2020	2021	2022 ^x
(1)	(2)	(3)	(4)	(5)
Buah–Buahan/Fruits:				
Mangga/ <i>Mango</i>	132	303	126	107
Durian/ <i>Durian</i>	154	370	253	60
Jeruk Siam/ <i>Keprok/Orange/Tangerine</i>	-	10	-	18
Pisang/ <i>Banana</i>	44	90	55	40
Pepaya/ <i>Papaya</i>	97	354	126	123
Salak/ <i>Snakefruit</i>	18	178	12	12

Catatan/Note: ...

Sumber/Source: Badan Pusat Statistik, Statistik Pertanian Hortikultura SPH-BST/BPS-Statistics Indonesia, Agricultural Statistic for Horticulture SPH-BST

6

PARIWISATA, TRANSPORTASI, DAN KOMUNIKASI

Tourism, Transportation, and Communication

SARANA AKOMODASI

Accommodation Facilities



Hotel
2 Hotel

2022

Penginapan

Inn

5



PENJELASAN TEKNIS

1. Hotel adalah penyediaan akomodasi secara harian berupa kamar-kamar di dalam satu bangunan yang dapat dilengkapi dengan jasa pelayanan makan dan minum, kegiatan hiburan, dan atau fasilitas lainnya. Hotel terdiri dari hotel berbintang dan hotel non- bintang.
2. Penginapan (hostel/motel/ losmen/ wisma) adalah jenis akomodasi yang mempergunakan sebagian atau keseluruhan bangunan untuk jasa pelayanan penginapan bagi umum, biasanya tanpa fasilitas pelayanan makan minum yang dikelola secara komersial dengan izin usaha bukan hotel. Contoh: hostel, penginapan remaja, bumi perkemahan, pondok wisata, losmen, wisma, dan sejenisnya.
3. Jenis permukaan jalan terluas adalah jenis permukaan jalan terluas yang ada di desa/ kelurahan. Jenis permukaan jalan terdiri dari: aspal/beton, diperkeras (dengan kerikil atau batu), tanah, dan lainnya yaitu terbuat dari kayu/papan yang biasanya digunakan di daerah rawa, termasuk jalan setapak, jalan di hutan dan sejenisnya.

TECHNICAL NOTES

1. *Hotel is a daily supply of accommodation rooms within a building which can be equipped with eating and drinking services, entertainment activities, and/or other facilities. Hotel consists of a classified hotel and a non-classified hotel.*
2. *Lodging (hostel / motel / inn / guesthouse) is a type of accommodation that use part or all of the building for an accommodation to the public, usually without service facilities eating and drinking commercially managed by a business license is not a hotel. Example: hostel, inn teenagers, camping, cottage, inn, guesthouse, and the like.*
3. *The widest road surface type is the type of road surface widest in the villages / wards. The type of road surface consisting of: asphalt / concrete, hardened (with gravel or stones), ground, and others are made of wood / boards are typically used in swampy areas, including footpaths, walks in the woods and the like.*

4. Kantor Pos adalah tempat pemberi pelayanan komunikasi tertulis dan atau surat elektronik, layanan paket, layanan logistik, layanan transaksi keuangan, dan layanan keagenan pos untuk kepentingan umum. Rumah pos berfungsi sama seperti kantor pos dan kantor pos pembantu, bedanya rumah pos biasanya terletak di daerah terpencil.
 5. BTS adalah alat yang berfungsi sebagai pengirim dan penerima (transceiver) sinyal komunikasi seluler. BTS ditandai adanya menara/tower yang dilengkapi antena sebagai perangkat transceiver. Masyarakat umum sering menyebutnya sebagai tower hand phone/seluler.
4. *Post Office is a service provider facility of written communication and or electronic mail, parcel service, logistics services, financial transaction services, and postal services to the public. Postal house has the same function as the post office and subsidiary of post office, the difference is that postal house is usually located in remote areas.*
 5. *The BTS is a tool that serves as the sender and receiver (transceiver) cellular communication signals. BTS marked the tower / antenna tower incorporates a transceiver device. The general public often call it a tower hand phone / mobile.*

ULASAN**1. Pariwisata**

Sektor pariwisata di Kecamatan Dusun Tengah masih perlu dikembangkan. tempat pariwisata yang terdapat di Kecamatan Dusun Tengah yakni Liang Satangkai, Liang Ayah, Liang Karing, Bendungan Tabla, Makam Keramat Barombot, Situs Keramat Temenggung Guntum, Bendungan Karau, Gunung Kasali, dan Riam Palalang.

2. Transportasi

Kegiatan ekonomi di suatu daerah akan berjalan lancar apabila jalannya baik dan tidak rusak. Pada tahun 2022, di Kecamatan Dusun Tengah masih terdapat jalan utama desa yang permukaan terluasnya masih berupa jalan diperkeras. Salah satu desa dengan permukaan jalan utamanya masih diperkeras adalah Desa Muara Awang. Keseluruhan transportasi menuju desa-desa Kecamatan Dusun Tengah sepanjang tahun dapat dilalui dengan transportasi darat dan cukup lebar untuk dilalui kendaraan roda empat.

3. Komunikasi

Sarana Informasi dan komunikasi seperti telepon umum dan wartel sudah tidak terdapat lagi. hal tersebut disebabkan kemajuan teknologi yang ditunjang oleh fasilitas ekonomi yang semakin terjangkau dan adanya sarana penunjang seperti BTS sampai ke Desa-desa.

DESCRIPTION**1. Tourism**

The tourism sector in Dusun Tengah District still needs to be developed. Tourist attractions in Dusun Tengah District are Liang Satangkai, Liang Ayah, Liang Karing, Tabla Dam, Barombot Sacred Tomb, Temenggung Guntum Sacred Site, Karau Dam, Mount Kasali, and Riam Palalang.

2. Transportation

Economic activities in the area is highly influenced by road infrastructure. On year 2022, most of the road on Dusun Tengah Subdistrict has been reinforced by asphalt except for some area. One of the village with most of its road area still reinforced other than asphalt is Muara Awang Village. All transportaton infrastructure from and to the villages in Paku Subdistrict throughout the year can be accessed by land transportation and wide enough to be crossed by a four-wheeler vehicle.

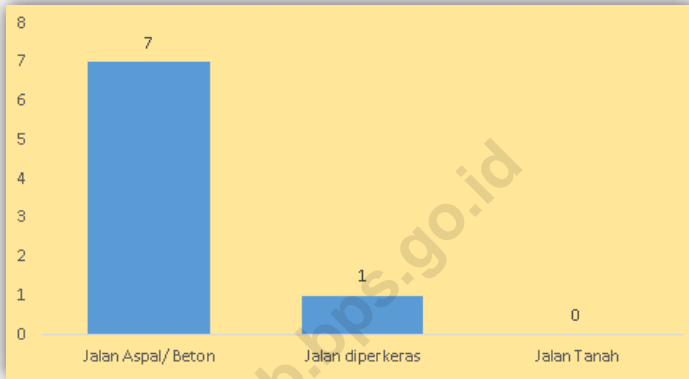
3. Communication

Information and communication facilities such as public telephones and telephone booths no longer exist. This is due to technological advances supported by increasingly affordable economic facilities and the existence of supporting facilities such as BTS to villages.

<https://bartimkab.bps.go.id>

Gambar 6
Figures

**Jenis Permukaan Jalan Terluas Menurut Desa/
Kelurahan di Kecamatan Dusun Tengah, 2022**
*Type of The Largest Road Surface by Village/Ward in
Dusun Tengah Subdistrict, 2022*



Sumber/Source : Kantor Desa/Kelurahan/Village/Ward Office

6.1 PARIWISATA TOURISM

Tabel 6.1.1 Jumlah Sarana Akomodasi Menurut Desa/Kelurahan dan Jenis Akomodasi di Kecamatan Dusun Tengah, 2022
Table *Number of Accomodation Facilities by Villages/Kelurahan and Type of Accomodation in Dusun Tengah Subdistrict, 2022*

Desa/Kelurahan Village/Kelurahan	Hotel Hotel	Penginapan Inn
(1)	(2)	(3)
Saing	-	-
Rodok	-	-
Ampah Dua	-	-
Putai	-	-
Ampah Kota	2	5
Netampin	-	-
Sumber Garungung	-	-
Muara Awang	-	-
Dusun Tengah	2	5

Catatan/Note: ...

Sumber/Source: Kantor Desa/Kelurahan/Village/Ward Office

Tabel
Table 6.1.2

Keberadaan Tempat Pariwisata di Kecamatan Dusun Tengah, 2021
The Existence of Tourism Location in Dusun Tengah Subdistrict, 2021

Desa/Kelurahan Village/Kelurahan	Tempat Pariwisata Tourism Location
(1)	(2)
Saing	-
Rodok	-
Ampah Dua	-
Putai	-
Ampah Kota	Liang Setangkai, Liang Ayah, Liang Karing, Bendungan Tabla, Makam Keramat Brombot, Situs Keramat Temenggung Guntum
Netampin	Bendungan Karau
Sumber Garunggung	Gunung Kasali
Muara Awang	Riam Kusing, Riam Palalang

Catatan/Note: ...

Sumber/Source: Kantor Desa/Kelurahan/Village/Ward Office

6.2 TRANSPORTASI TRANSPORTATION

Tabel 6.2.1 Prasarana dan Sarana Transportasi Antar Desa/Kelurahan Menurut Desa/Kelurahan di Kecamatan Dusun Tengah, 2022
Inter-Villages/Kelurahan Transportation Infrastructure and Facilities by Villages/Kelurahan in Dusun Tengah Subdistrict, 2022

Desa/Kelurahan Village/Kelurahan	Jenis Prasarana Transportasi Type of Transportation Infrastructure	Keberadaan Angkutan Umum Availability of Public Transportation
(1)	(2)	(3)
Saing
Rodok
Ampah Dua
Putai
Ampah Kota
Netampin
Sumber Garunggung
Muara Awang

Lanjutan Tabel/*Continued Table* 6.2.1

Desa/Kelurahan Village/Kelurahan	Jenis Permukaan Jalan Darat Terluas Type of The Widest Road Surface	Dapat Dilalui Kendaraan Bermotor Roda 4 atau Lebih Passable by Vehicle with 4 or more Wheels
(1)	(4)	(5)
Saing
Rodok
Ampah Dua
Putai
Ampah Kota
Netampin
Sumber Garunggung
Muara Awang

Catatan/*Note*: ...Sumber/*Source*: Kantor Desa/Kelurahan/*Village/Ward Office*

6.3 KOMUNIKASI COMMUNICATION

Tabel 6.3.1 Keberadaan Kantor Pos/Pos Pembantu/Rumah Pos, Pos Keliling, dan Perusahaan/Agen Jasa Ekspedisi Swasta Menurut Desa/Kelurahan di Kecamatan Dusun Tengah, 2022
Number of Post Office/Subsidiary of Post Office, Mobile Portal Service, Private Expedition Service Company by Villages/Kelurahan in Dusun Tengah Subdistrict, 2022

Desa/Kelurahan <i>Village/Kelurahan</i>	Kantor Pos/Pos Pembantu/Rumah Pos <i>Post Office/Subsidiary of Post Office</i>	Pos Keliling <i>Mobile Portal Service</i>	Perusahaan/Agen Jasa Ekspedisi Swasta <i>Private Expedition Service Company</i>
(1)	(2)	(3)	(4)
Saing
Rodok
Ampah Dua
Putai
Ampah Kota
Netampin
Sumber Garungung
Muara Awang
Dusun Tengah

Catatan/Note: ...

Sumber/Source: Kantor Desa/Kelurahan/Village/Ward Office

Tabel
Table 6.3.2

Jumlah Menara Telepon seluler dan Operator Layanan Komunikasi Telepon Seluler Menurut Desa/Kelurahan di Kecamatan Dusun Tengah, 2022
Number of Base Transceiver Station (BTS) and Cellular Phone Communication Service Operators by Villages/ Kelurahan in Dusun Tengah Subdistrict, 2022

Desa/Kelurahan Village/Kelurahan	Jumlah Menara Telepon seluler Number of Base Transceiver Station (BTS)	Jumlah Operator Layanan Komunikasi Telepon Seluler Cellular Phone Communication Service Operators
(1)	(2)	(3)
Saing	-	...
Rodok	-	...
Ampah Dua	1	...
Putai	1	...
Ampah Kota	3	...
Netampin	-	...
Sumber Garunggang	-	...
Muara Awang	-	...
Dusun Tengah	5	...

Catatan/Note: ...

Sumber/Source: Kantor Desa/Kelurahan/Village/Ward Office

Tabel 6.3.3 Kekuatan Sinyal Telepon Seluler dan Jenis Sinyal Internet Telepon Seluler Menurut Desa/Kelurahan di Kecamatan Dusun Tengah, 2022
The Strenght of Cellular Phone Signal by Villages/Kelurahan in Dusun Tengah Subdistrict, 2022

Desa/Kelurahan Village/Kelurahan	Kekuatan Sinyal Telepon Seluler The Strenght of Cellular Phone Signal	Jenis Sinyal Internet Telepon Seluler Type of Cellular Phone Signal
(1)	(2)	(3)
Saing
Rodok
Ampah Dua
Putai
Ampah Kota
Netampin
Sumber Garungung
Muara Awang	Tidak ada sinyal	-

Catatan/Note: ...

Sumber/Source: Kantor Desa/Kelurahan/Village/Ward Office


7

PERBANKAN, KOPERASI, DAN PERDAGANGAN

Banking, Cooperative, and Trade

BANK UMUM PEMERINTAH GOVERNMENT BANK

2022



Ampah Kota

5



PENJELASAN TEKNIS

1. Kantor bank terdiri dari Kantor Cabang (KC), Kantor Cabang Pembantu (KCP), dan kantor di bawah KCP.
2. Koperasi adalah perserikatan yang bertujuan memenuhi keperluan para anggotanya dengan cara menjual barang keperluan sehari-hari dengan harga murah (tidak bermaksud mencari untung).

TECHNICAL NOTES

1. *Office of the bank consists of Branch Office (KC), Sub branch Office (KCP), and offices under the KCP.*
2. *Cooperative is a union that aims to meet the needs of its members by selling grocery items at a bargain price (does not intend to make a profit).*

<https://bartimkab.bps.go.id>

ULASAN

Fasilitas instansi keuangan dan perbankan yakni bank umum pemerintah, bank umum swasta, bank perkreditan rakyat belum tersedia di Kecamatan Dusun Tengah pada tahun 2022. Untuk Koperasi Simpan Pinjam (Kospin) di Kecamatan Dusun Tengah sebanyak 7 Unit.

Keberadaan sarana perdagangan sangat berperan penting dalam menunjang kebutuhan ekonomi masyarakat sehari-hari di Kecamatan Dusun Tengah. Pasar dengan bangunan permanen di area Kecamatan Dusun Tengah dapat ditemui pada Kelurahan Ampah Kota.

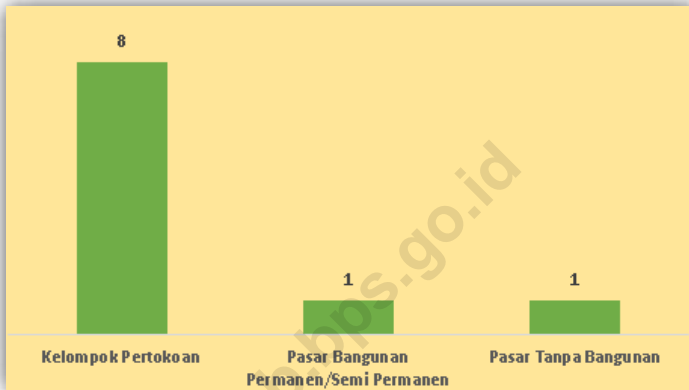
DESCRIPTION

Financial and banking agency facilities, namely government commercial banks, private commercial banks, people's credit banks, are not yet available in Dusun Tengah District in 2022. There are 7 units for Savings and Loans Cooperatives (Kospin) in Dusun Tengah District.

The existence of trade facilities in the area have an important role in supporting people's daily in need Dusun Tengah Subdistrict. Markets with permanent building in Dusun Tengah Subdistrict area can be found in Ampah Kota Ward.

Gambar 7
Figures

Banyaknya Sarana dan Prasarana Ekonomi di Kecamatan Dusun Tengah, 2021
Number of Economic Facilities in Dusun Tengah Subdistrict, 2021



Sumber/Source : BPS, Pendataan Potensi Desa (Podes)/ BPS–Statistics Indonesia, Village Potential Data Collection

Tabel 7.1
Table

Banyaknya Sarana Lembaga Keuangan Bank Menurut Desa/Kelurahan dan Jenis Bank di Kecamatan Dusun Tengah, 2022
Number of Bank by Villages/Kelurahan and Type of Bank in Dusun Tengah Subdistrict, 2022

Desa/Kelurahan Village/Kelurahan	Bank Umum Pemerintah Government Bank	Bank Umum Swasta Private Bank	Bank Perkreditan Rakyat (BPR) Rural Bank
(1)	(2)	(3)	(4)
Saing	-	-	-
Rodok	-	-	-
Ampah Dua	-	-	-
Putai	-	-	-
Ampah Kota	5	-	-
Netampin	-	-	-
Sumber Garungung	-	-	-
Muara Awang	-	-	-
Dusun Tengah	5	0	0

Catatan/Note: ...

Sumber/Source: Kantor Desa/Kelurahan/Village/Ward Office

Tabel 7.2
Table

**Banyaknya Koperasi Aktif Menurut Menurut Desa/
Kelurahan dan Jenis Koperasi di Kecamatan Dusun
Tengah, 2021**
*Number of Cooperative by Villages/Kelurahan and Type of
Cooperative in Dusun Tengah Subdistrict, 2021*

Desa/Kelurahan <i>Village/Kelurahan</i>	Koperasi Unit Desa (KUD) <i>Village Cooperative Unit</i>	Koperasi Industri Kecil dan Kerajinan Rakyat (Kopinkra) <i>Small Industry and Citizen Handicraft Cooperative</i>
(1)	(2)	(3)
Saing	0	0
Rodok	0	0
Ampah Dua	0	0
Putai	0	0
Ampah Kota	0	0
Netampin	0	0
Sumber Garungung	0	0
Muara Awang	0	0
Dusun Tengah	0	0

Lanjutan Tabel/Continued Table 7.2

Desa/Kelurahan Village/Kelurahan	Koperasi Simpan Pinjam (Kospin) Savings and Loan Cooperative	Koperasi Lainnya Other Cooperative
(1)	(4)	(5)
Saing	1	0
Rodok	0	0
Ampah Dua	0	0
Putai	0	0
Ampah Kota	6	0
Netampin	0	0
Sumber Garunggung	0	0
Muara Awang	0	0
Dusun Tengah	7	0

Catatan/Note: ...

Sumber/Source: BPS, Pendataan Potensi Desa (Podes)/ BPS—Statistics Indonesia, Village Potential Data Collection

Tabel 7.3
Table

Banyaknya Sarana Perdagangan Menurut Desa/Kelurahan dan Jenis Sarana Perdagangan di Kecamatan Dusun Tengah, 2021
Number of Trade Facilities by Villages/Kelurahan and Type of Trade Facilities in Dusun Tengah Subdistrict, 2021

Desa/Kelurahan Village/Kelurahan	Kelompok Pertokoan Shopping Complexs	Pasar dengan Bangunan Permanen Markets in Permanent Building	Pasar dengan Bangunan Semi Permanen Market in Semi Permanent Building
(1)	(2)	(3)	(4)
Saing	0	0	0
Rodok	0	0	0
Ampah Dua	0	0	0
Putai	0	0	0
Ampah Kota	8	1	1
Netampin	0	0	0
Sumber Garungung	0	0	0
Muara Awang	0	0	0
Dusun Tengah	8	1	1

Lanjutan Tabel/Continued Table 7.3

Desa/Kelurahan Village/Kelurahan	Pasar tanpa Bangunan Market without Permanent Building	Mini Market/ Swalayan/ Supermarket Mini Market/Swalayan/ Supermarket	Restoran/ Rumah Makan Restaurant/ Food Stall
(1)	(5)	(6)	(7)
Saing	0	0	0
Rodok	0	0	0
Ampah Dua	0	0	0
Putai	0	0	0
Ampah Kota	1	2	8
Netampin	0	0	0
Sumber Garungung	0	0	0
Muara Awang	0	0	0
Dusun Tengah	1	2	8

Catatan/Note: ...

Sumber/Source: BPS, Pendataan Potensi Desa (Podes)/ BPS—Statistics Indonesia, Village Potential Data Collection

DATA

MENCERDASKAN BANGSA

Enlighten The Nation



**BADAN PUSAT STATISTIK
KABUPATEN BARITO TIMUR**

Jalan Manunggal No. 13 Tamiang Layang, 73611

Telp (0526)209 1439; Fax (0526)209 1439

Homepage: <http://bartimkab.bps.go.id>, E-mail: bps6212@bps.go.id

ISSN 2302-5093



9 772302 509000