



KECAMATAN PALAS DALAM ANGKA

2018



**Badan Pusat Statistik
Kabupaten Lampung Selatan**
BPS-Statistics of Lampung Selatan Regency

Katalog : 1102001.1803120

KECAMATAN PALAS DALAM ANGKA

2018



Badan Pusat Statistik
Kabupaten Lampung Selatan
BPS-Statistics of Lampung Selatan Regency

KECAMATAN PALAS DALAM ANGKA 2018

ISBN	: 978-602-6818-81-2
No. Publikasi	: 18036.1817
Katalog BPS	: 1102001.1803120
Ukuran Buku	: 15 cm x 21 cm
Jumlah Halaman	: xvi + 85 Halaman
Pengarah	: Kepala BPS Kabupaten Lampung Selatan
Penulis	: Joni Sampurno (KSK Palas)
Penyunting	: Seksi Integrasi Pengolahan Diseminasi Statistik BPS Kabupaten Lampung Selatan
Gambar Kulit	: Seksi Integrasi Pengolahan Diseminasi Statistik BPS Kabupaten Lampung Selatan
Diterbitkan oleh	: BPS Kabupaten Lampung Selatan

Dilarang mengumumkan, mendistribusikan, mengomunikasikan, dan/atau menggandakan sebagian atau seluruh isi buku ini untuk tujuan komersial tanpa izin tertulis dari Badan Pusat Statistik

PETA ADMINISTRATIF KECAMATAN PALAS



<https://lampungselatankab.bps.go.id>



KEPALA BPS KABUPATEN LAMPUNG SELATAN

KATA PENGANTAR

Penerbitan publikasi Kecamatan Palas Dalam Angka 2018 merupakan lanjutan dari publikasi yang sama tahun sebelumnya. Publikasi ini merupakan hasil kerja KSK Palas Kabupaten Lampung Selatan, yang memuat beragam jenis data sekunder yang bersumber dari lembaga/instansi/unit kerja.

Ucapan terima kasih disampaikan kepada pihak-pihak yang telah membantu dalam upaya pelaksanaan dan penerbitan, sehingga publikasi ini dapat diselesaikan dengan baik.

Penghargaan yang setinggi-tingginya kami sampaikan kepada semua pihak, terutama Dinas/Instansi di Kabupaten Lampung Selatan atas kerjasamanya, yang telah memberikan data sehingga publikasi ini dapat diterbitkan.

Semoga publikasi ini dapat bermanfaat bagi kita semua, guna menunjang pembangunan yang sedang dan akan kita laksanakan.

Kalianda, September 2018

**KEPALA BADAN PUSAT STATISTIK
KABUPATEN LAMPUNG SELATAN,**

TRI KUNTJORO S.SI, M.M.

PENJELASAN UMUM

Tanda-tanda, satuan-satuan dan lain-lainnya yang digunakan dalam publikasi ini adalah sebagai berikut/*Symbols, measurement units and others acronyms which are used ini this publication are as follows* :

1. TANDA-TANDA/SYMBOLS

Data belum tersedia/ <i>Data not yet available</i>
Data tidak tersedia/ <i>Data not available</i>	-
Data dapat diabaikan/ <i>Data negligible</i>	0
Tanda decimal/ <i>Decimal point</i>	,
Angka Sementara/ <i>Preliminary figures</i>	*
Angka sangat sementara/ <i>Very preliminary figures</i>	**
Angka sangat-sangat sementara/ <i>Very-very preliminary figures</i> ..	***
Angka diperbaiki/ <i>Revised figures</i>	r
Angka perkiraan/ <i>Estimated figures</i>	e
Rupiah/ <i>Rupiahs</i>	Rp.
Meter/ <i>meter</i>	m
Kilometer/ <i>kilometer</i>	km
Kilometer persegi/ <i>kilometer per square</i>	km ²
Hektar/ <i>hectare</i>	ha

2. SATUAN/UNITS

Meter (m)/ <i>meters (m)</i>	: 100 cm
Kilometer (km)/ <i>kilometers (km)</i>	: 1.000 meter/meters
Kwintal (kw)/ <i>quintal (q)</i>	: 100 kg
Ton/ <i>ton</i>	: 1.000 kg
Liter/ <i>litre</i>	: 1.000 ml

Satuan lain : pohon, ekor, butir, helai/lembar, jam, menit, persen

DAFTAR ISI

Peta Administrasi Kecamatan Palas	iii
Kata Pengantar	v
Penjelasan Umum.....	vi
Daftar Isi	vii
Daftar Tabel	viii
Daftar Gambar.....	xiii
Pendahuluan.....	xiv
BAB I GEOGRAFI.....	1
BAB II PEMERINTAHAN.....	8
BAB III PENDUDUK.....	14
BAB IV SOSIAL.....	19
BAB V PERTANIAN	43
BAB VI INDUSTRI.....	57
BAB VII TRANSPORTASI, KOMUNIKASI, PARIWISATA.....	63
BAB VIII PERDAGANGAN DAN JASA.....	67
BAB IX KEUANGAN DAN HARGA.....	74

DAFTAR TABEL

BAB I GEOGRAFI

Tabel 1. 1	Luas Wilayah di Kecamatan Palas (Hektar), 2017.....	2
Tabel 1. 2	Luas Wilayah menurut Jenis Lahan di Kecamatan Palas (Hektar), 2017	3
Tabel 1. 3	Luas Lahan Bukan Sawah menurut Penggunaan di Kecamatan Palas (Hektar), 2017	4
Tabel 1. 4	Luas Lahan Pertanian Bukan Sawah menurut Penggunaan di Kecamatan Palas (Hektar), 2017	5
Tabel 1. 5	Luas Lahan Bukan Pertanian menurut Penggunaan Lain di Kecamatan Palas (Hektar), 2017.....	6
Tabel 1. 6	Jarak dari Ibukota Kecamatan, Ibukota Kabupaten dan Ibukota Provinsi menurut Desa di Kecamatan Palas (Km), 2017.....	7

BAB II PEMERINTAHAN

Tabel 2. 1	Banyaknya Dusun, Rukun Warga (RW) dan Rukun Tetangga (RT) menurut Desa di Kecamatan Palas, 2017	9
Tabel 2. 2	Banyaknya Pamong dan Perangkat Desa menurut Jabatan di Kecamatan Palas, 2017.....	10
Tabel 2. 3	Banyaknya Pamong dan Perangkat Desa menurut Jenis Kelamin di Kecamatan Palas, 2017.....	11
Tabel 2. 4	Banyaknya Pamong dan Perangkat Desa menurut Jenis Pendidikan di Kecamatan Palas, 2017.....	12
Tabel 2. 5	Banyaknya Pegawai Negeri menurut Dinas/Instansi dan Golongan di Kecamatan Palas, 2017	13

BAB III PENDUDUK

Tabel 3. 1	Luas Wilayah, Jumlah Penduduk dan Kepadatan Penduduk (jiwa/km ²) menurut Desa di Kecamatan Palas, 2017	15
Tabel 3. 2	Banyaknya Penduduk menurut Jenis Kelamin dan Sex Ratio di Kecamatan Palas, 2017	16
Tabel 3. 3	Banyaknya Penduduk, Rumah Tangga dan Rata-rata Anggota Rumah Tangga di Kecamatan Palas, 2017	17
Tabel 3. 4	Banyaknya Penduduk menurut Kelompok Umur dan Jenis Kelamin di Kecamatan Palas, 2017.....	18

BAB IV SOSIAL

Tabel 4. 1	Banyaknya Sekolah menurut Tingkatan Sekolah dan Jenis Sekolah di Kecamatan Palas, 2017	20
Tabel 4. 2	Banyaknya Guru menurut Tingkatan Sekolah dan Jenis Sekolah di Kecamatan Palas, 2017	21
Tabel 4. 3	Banyaknya Guru menurut Tingkatan Sekolah dan Status Kepegawaian di Kecamatan Palas, 2017	22
Tabel 4. 4	Banyaknya Siswa menurut Tingkatan Sekolah dan Jenis Sekolah di Kecamatan Palas, 2017	23
Tabel 4. 5	Banyaknya Siswa menurut Tingkatan Sekolah dan Jenis Kelamin di Kecamatan Palas, 2017.....	24
Tabel 4. 6	Banyaknya Siswa SD menurut Tingkatan Sekolah dan Jenis Kelamin di Kecamatan Palas, 2017.....	25
Tabel 4. 7	Banyaknya Siswa SLTP menurut Tingkatan Sekolah dan Jenis Kelamin di Kecamatan Palas, 2017.....	26
Tabel 4. 8	Banyaknya Siswa SLTA menurut Tingkatan Sekolah dan Jenis Kelamin di Kecamatan Palas, 2017.....	27

Tabel 4. 9	Banyaknya SD menurut Jenis Sekolah di Kecamatan Palas, 2017, 2012	28
Tabel 4. 10	Banyaknya SLTP menurut Jenis Sekolah di Kecamatan Palas, 2017	29
Tabel 4. 11	Banyaknya SLTA menurut Jenis Sekolah di Kecamatan Palas, 2017	30
Tabel 4. 12	Banyaknya Sarana Kesehatan menurut Desa di Kecamatan Palas, 2017	31
Tabel 4. 13	Jumlah Tenaga Kesehatan menurut Desa di Kecamatan Palas, 2017	33
Tabel 4. 14	Realisasi Program Imunisasi Bayi dan Ibu Hamil menurut Jenisnya di Kecamatan Palas, 2013 - 2017.....	34
Tabel 4. 15	Jumlah Kasus 10 Penyakit Terbanyak di Kecamatan Palas, 2017	35
Tabel 4. 16	Banyaknya Pasien di Puskesmas dan Puskesmas Pembantu per Bulan di Kecamatan Palas, 2017	36
Tabel 4. 17	Banyaknya Pasangan Usia Subur (PUS) menurut Desa dan Kelompok Umur di Kecamatan Palas, 2017	37
Tabel 4. 18	Banyaknya Pasangan Usia Subur (PUS) menurut Desa dan Alat Kontrasepsi yang Digunakan di Kecamatan Palas, 2017	38
Tabel 4. 19	Pentahapan Keluarga Sejahtera menurut Desa di Kecamatan Palas, 2017	39
Tabel 4. 20	Banyaknya Tempat Ibadah menurut Desa di Kecamatan Palas, 2017	40
Tabel 4. 21	Jumlah Penduduk menurut Desa dan Agama yang Dianut di Kecamatan Palas, 2017.....	41
Tabel 4. 22	Jumlah Sarana Olahraga menurut Desa di Kecamatan Palas, 2017	42

BAB V PERTANIAN

Tabel 5. 1	Luas Panen Tanaman Pangan di Kecamatan Palas (Hektar), 2013 - 2017	44
Tabel 5. 2	Produksi Tanaman Pangan di Kecamatan Palas (Ton), 2013 - 2017	46
Tabel 5. 3	Produktivitas Tanaman Pangan di Kecamatan Palas (Ton/Hektar), 2013 - 2017	48
Tabel 5. 4	Luas Panen Sayuran di Kecamatan Palas (Hektar), 2013 - 2017	50
Tabel 5. 5	Produksi Sayuran di Kecamatan Palas (Kuintal), 2013 - 2017	51
Tabel 5. 6	Produksi Buah-buahan di Kecamatan Palas (Kuintal), 2013 - 2017	52
Tabel 5. 7	Luas Panen Tanaman Perkebunan di Kecamatan Palas (Hektar), 2013 - 2017	53
Tabel 5. 8	Produksi Tanaman Perkebunan di Kecamatan Palas (Ton), 2013 - 2017.....	54
Tabel 5. 9	Populasi Ternak Besar dan Ternak Kecil menurut Jenis Ternak di Kecamatan Palas, 2013 - 2017	55
Tabel 5. 10	Populasi Unggas menurut Jenis Ternak di Kecamatan Palas, 2013 - 2017	56

BAB VI INDUSTRI

Tabel 6. 1	Banyaknya Industri Pengolahan Makanan dan Bahan Makanan menurut Jenis Industri di Kecamatan Palas, 2017enis Industri di Kecamatan Palas, 2017	58
Tabel 6. 2	Banyaknya Industri Bahan Bangunan dan Alat Pertanian menurut Jenis Industri di Kecamatan Palas, 2017	59

Tabel 6. 3	Banyaknya Industri Perabot dan Perlengkapan Rumahtangga menurut Jenis Industri di Kecamatan Palas, 2017	60
Tabel 6. 4	Banyaknya Usaha Penambangan/Penggalian menurut Jenis Bahan Tambang/Galian di Kecamatan Palas, 2017	61
Tabel 6. 5	Banyaknya Pelanggan Listrik PLN dan non PLN menurut Desa di Kecamatan Palas, 2017	62

BAB VII TRANSPORTASI, KOMUNIKASI, PARIWISATA

Tabel 7. 1	Panjang Jalan menurut Desa dan Jenis Permukaan di Kecamatan Palas, 2017	64
Tabel 7. 2	Banyaknya Sarana Telekomunikasi di Kecamatan Palas, 2017	65
Tabel 7. 3	Banyaknya Tempat Pariwisata di Kecamatan Palas, 2017	66

BAB VIII PERDAGANGAN DAN JASA

Tabel 8. 1	Banyaknya Fasilitas Sarana Perdagangan di Kecamatan Palas, 2017	68
Tabel 8. 2	Banyaknya Pasar menurut Jenis Bangunan di Kecamatan Palas, 2017	70
Tabel 8. 3	Banyaknya Jasa Perusahaan dan Perorangan menurut Jenis Usaha di Kecamatan Palas, 2017.....	71
Tabel 8. 4	Banyaknya Jasa Persewaan Peralatan Pesta menurut Jenis Persewaan di Kecamatan Palas, 2017.....	72
Tabel 8. 5	Banyaknya Jasa Persewaan Peralatan Pesta menurut Jenis Persewaan di Kecamatan Palas, 2017	73

BAB IX KEUANGAN DAN HARGA

Tabel 9. 1	Target dan Realisasi Penerimaan Pajak Bumi dan Bangunan (PBB) menurut Desa di Kecamatan Palas (Rp), 2017.....	75
Tabel 9. 2	Banyaknya Fasilitas Lembaga Keuangan di Kecamatan Palas, 2017	76
Tabel 9. 3	Harga Eceran Sembilan Bahan Pokok per Bulan di Kecamatan Palas (Rupiah), 2017.....	77

DAFTAR GAMBAR

Grafik 1	Luas Wilayah menurut Jenis Lahan di Kecamatan Palas (Hektar), 2017	81
Grafik 2	Piramida Penduduk Kecamatan Palas, 2017.....	82
Grafik 3	Banyaknya Siswa menurut Tingkatan Sekolah dan Jenis Kelamin di Kecamatan Palas, 2017.....	83
Grafik 4	Produksi Tanaman Pangan di Kecamatan Palas (Ton), 2013 - 2017	84
Grafik 5	Panjang Jalan menurut Desa dan Jenis Permukaan di Kecamatan Palas, 2017	85

PENDAHULUAN

➤ *Letak Geografis Kecamatan Palas*

Kecamatan Palas terletak di Timur Laut dari Ibukota Kabupaten Lampung Selatan (Kalianda). Kecamatan Palas merupakan pemekaran dari Kecamatan Penengahan yang berpenduduk 53.492 Jiwa dan 15.783 Kepala Keluarga pada Tahun 2010.

Dengan Batas-batas sebagai berikut:

- Sebelah Utara : berbatasan dengan Kecamatan Jabung Kabupaten Lampung Timur
- Sebelah Selatan : berbatasan dengan Kecamatan Penengahan
- Sebelah Barat : berbatasan dengan Kecamatan Way Panji dan Kecamatan Kalianda
- Sebelah Timur : berbatasan dengan Kecamatan Sragi

➤ *Topografis*

Secara Topografi wilayah Kecamatan Palas dengan luas lebih kurang 173,56 Km², dengan daerah daratan yang merupakan daerah pertanian padi palawija.

Penggunaan tanah dalam wilayah Kecamatan Palas merupakan lahan kering peladangan dan sawah tadah hujan.

➤ *Administrasi Pemerintahan*

Surat Keputusan Menteri Dalam Negeri Tahun 1974. Meresmikan/mendefenitfkan Kecamatan Palas dengan Ibu Kota Bangunan yang meliputi 28 Desa. Pada tahun 2002 Kecamatan Palas terjadi pemekaran Kecamatan yaitu Kecamatan Palas.

Untuk mewujudkan pelaksanaan Pola Minimal Pemerintahan berdasarkan Keputusan Mendagri No. 20 Tahun 1997 tentang Susunan Organisasi dan Tatakerja Wilayah Kecamatan Palas:

1. Camat selaku Kepala Wilayah Kecamatan
2. Sekretaris Kecamatan/Sekcam
3. Kepala Seksie Pemerintahan
 - a. Kasubsie Pemerintahan Umum/Desa/Kelurahan
 - b. Kasubsie Kependudukan
 - c. Kasubsie Kententeraman dan Ketertiban
4. Kepala Seksie Kesatuan Bangsa
 - a. Kasubsie Sarana Prasarana dan Pelayanan Umum
 - b. Kasubsie Perekonomian, Produksi dan Distribusi
 - c. Kasubsie Kesejahteraan Sosial dan Lingkungan Hidup
5. Kepala Seksi Ketentraman dan Ketertiban
6. Kepala Seksi Kesejahteraan Sosial
7. Kepala Seksi Pertanahan dan Tata Ruang
8. Pejabat Fungsional
9. Dinas Instansi

➤ *Penduduk*

Penduduk yang berdomisili di Kecamatan Palas, secara garis besar dapat digolongkan menjadi dua bagian, yaitu penduduk asli Lampung dan penduduk pendatang. Sebagian besar penduduk pendatang berasal dari Pulau Jawa (Banten, Jawa Barat, Jawa Tengah, Jawa Timur dan Yogyakarta). Selain itu ada juga yang berasal dari Bali, Sulawesi (Bugis), dan juga dari propinsi lain di Pulau Sumatera, seperti Sumatera Barat (Minang), Sumatera Utara (Batak), Sumatera Selatan (Semendo), dan lain-lain.



Geografi

<https://lampungselatankab.bps.go.id>

Tabel 1.1 Luas Wilayah di Kecamatan Palas (Hektar), 2017

Desa	Luas (Km ²)	Persentase
(1)	(2)	(3)
1. Tanjung Sari	9.01	5.19
2. Bangunan	8.34	4.81
3. Sukaraja	13.12	7.56
4. Suka Mulya	6.16	3.55
5. Sukabakti	15.94	9.18
6. Palas Pasemah	10.16	5.85
7. Palas Jaya	5.81	3.35
8. Pulau Tengah	3.46	1.99
9. Bandan Hurip	8	4.61
10. Palas Aji	4.95	2.85
11. Rejo Mulyo	8.68	5.00
12. Bali Agung	6.28	3.62
13. Bumi Daya	9.88	5.69
14. Bumi Restu	9.62	5.54
15. Tanjung Jaya	10.02	5.77
16. Bumi Asih	7.73	4.45
17. Mekar Mulya	8.89	5.12
18. Pematang Baru	8.8	5.07
19. Kalirejo	6.35	3.66
20. Bumi Asri	6.21	3.58
21. Pulau Jaya	6.15	3.54
Jumlah	173.56	100.00

Sumber : Kantor Kecamatan Palas

Tabel 1.2 Luas Wilayah menurut Jenis Lahan di Kecamatan Palas (Hektar), 2017

Desa	Lahan	Sawah	Lahan Bukan Sawah	Jumlah
(1)	(2)	(3)	(4)	(4)
1. Tanjung Sari	3.90	5.11	9.01	9.01
2. Bangunan	5.93	2.41	8.34	8.34
3. Sukaraja	5.55	7.57	13.12	13.12
4. Suka Mulya	0.50	5.66	6.16	6.16
5. Sukabakti	3.25	12.69	15.94	15.94
6. Palas Pasemah	3.50	6.66	10.16	10.16
7. Palas Jaya	2.25	3.56	5.81	5.81
8. Pulau Tengah	2.80	0.66	3.46	3.46
9. Bandan Hurip	6.00	2.00	8.00	8.00
10. Palas Aji	2.85	2.10	4.95	4.95
11. Rejo Mulyo	3.27	5.41	8.68	8.68
12. Bali Agung	3.48	2.80	6.28	6.28
13. Bumi Daya	4.05	5.83	9.88	9.88
14. Bumi Restu	5.68	3.94	9.62	9.62
15. Tanjung Jaya	5.77	4.25	10.02	10.02
16. Bumi Asih	3.63	4.10	7.73	7.73
17. Mekar Mulya	5.50	3.39	8.89	8.89
18. Pematang Baru	3.00	5.80	8.80	8.80
19. Kalirejo	1.16	5.19	6.35	6.35
20. Bumi Asri	4.34	1.87	6.21	6.21
21. Pulau Jaya	4.30	1.85	6.15	6.15
Jumlah	80.71	92.85	173.56	173.56

Sumber : UPTD Pelaksanaan Penyuluhan Pertanian Kecamatan Palas

Tabel 1.3 Luas Lahan Bukan Sawah menurut Penggunaan di Kecamatan Palas (Hektar), 2017

Desa	Pertanian	Bukan Pertanian		Jumlah
		Bangunan	Lainnya	
(1)	(2)	(3)	(4)	(5)
1. Tanjung Sari	4.02	0.78	0.31	5.11
2. Bangunan	1.91	0.47	0.03	2.41
3. Sukaraja	7.16	0.41	0.00	7.57
4. Suka Mulya	4.59	0.76	0.31	5.66
5. Sukabakti	12.13	0.52	0.04	12.69
6. Palas Pasemah	3.40	3.20	0.06	6.66
7. Palas Jaya	0.09	3.39	0.08	3.56
8. Pulau Tengah	0.00	0.65	0.01	0.66
9. Bandan Hurip	0.50	1.44	0.06	2.00
10. Palas Aji	0.13	1.89	0.08	2.10
11. Rejo Mulyo	1.97	3.40	0.04	5.41
12. Bali Agung	1.91	0.84	0.05	2.80
13. Bumi Daya	3.98	1.81	0.04	5.83
14. Bumi Restu	1.38	2.51	0.05	3.94
15. Tanjung Jaya	1.73	2.46	0.06	4.25
16. Bumi Asih	2.26	1.80	0.04	4.10
17. Mekar Mulya	1.10	2.21	0.08	3.39
18. Pematang Baru	3.00	2.76	0.04	5.80
19. Kalirejo	2.26	2.85	0.08	5.19
20. Bumi Asri	0.92	0.88	0.07	1.87
21. Pulau Jaya	0.67	1.13	0.05	1.85
Jumlah	55.11	36.16	1.58	92.85

Sumber : UPTD Pelaksanaan Penyuluhan Pertanian Kecamatan Palas

Tabel 1.4 Luas Lahan Pertanian Bukan Sawah menurut Penggunaan di Kecamatan Palas (Hektar), 2017

Desa	Ladang/Huma Tegal/Kebun	Hutan/Kebun Rakyat	Kolam/ Empang	Jumlah
(1)	(2)	(3)	(4)	(5)
1. Tanjung Sari	2.15	1.87	1.87	4.02
2. Bangunan	1.23	0.68	0.68	1.91
3. Sukaraja	4.18	2.98	2.98	7.16
4. Suka Mulya	3.25	1.34	1.34	4.59
5. Sukabakti	7.46	4.67	4.67	12.13
6. Palas Pasemah	3.40	0.00	0.00	3.40
7. Palas Jaya	0.09	0.00	0.00	0.09
8. Pulau Tengah	0.00	0.00	0.00	0.00
9. Bandan Hurip	0.50	0.00	0.00	0.50
10. Palas Aji	0.14	0.00	-0.01	0.13
11. Rejo Mulyo	1.09	0.88	0.88	1.97
12. Bali Agung	1.55	0.36	0.36	1.91
13. Bumi Daya	1.79	2.19	2.19	3.98
14. Bumi Restu	0.90	0.48	0.48	1.38
15. Tanjung Jaya	1.17	0.56	0.56	1.73
16. Bumi Asih	1.28	0.98	0.98	2.26
17. Mekar Mulya	0.83	0.27	0.27	1.10
18. Pematang Baru	2.04	0.96	0.96	3.00
19. Kalirejo	1.38	0.88	0.88	2.26
20. Bumi Asri	0.47	0.45	0.45	0.92
21. Pulau Jaya	0.29	0.38	0.38	0.67
Jumlah	35.19	19.93	19.92	55.11

Sumber : UPTD Pelaksanaan Penyuluhan Pertanian Kecamatan Palas

Tabel 1.5 Luas Lahan Bukan Pertanian menurut Penggunaan Lain di Kecamatan Palas (Hektar), 2017

Desa	Perumahan/ Pemukiman	Bangunan Lainnya	Lainnya	Jumlah
(1)	(2)	(3)	(4)	(5)
1. Tanjung Sari	0.64	0.14	0.31	0.95
2. Bangunan	0.38	0.09	0.03	0.41
3. Sukaraja	0.35	0.06	0.00	0.35
4. Suka Mulya	0.56	0.20	0.31	0.87
5. Sukabakti	0.46	0.06	0.04	0.50
6. Palas Pasemah	3.12	0.08	0.06	3.18
7. Palas Jaya	3.30	0.09	0.08	3.38
8. Pulau Tengah	0.62	0.03	0.01	0.63
9. Bandan Hurip	1.38	0.06	0.06	1.44
10. Palas Aji	1.84	0.05	0.08	1.92
11. Rejo Mulyo	3.36	0.04	0.04	3.40
12. Bali Agung	0.76	0.08	0.05	0.81
13. Bumi Daya	1.54	0.27	0.04	1.58
14. Bumi Restu	2.32	0.19	0.05	2.37
15. Tanjung Jaya	2.27	0.19	0.06	2.33
16. Bumi Asih	1.73	0.07	0.04	1.77
17. Mekar Mulya	2.10	0.11	0.08	2.18
18. Pematang Baru	2.70	0.06	0.04	2.74
19. Kalirejo	2.80	0.05	0.08	2.88
20. Bumi Asri	0.81	0.07	0.07	0.88
21. Pulau Jaya	1.01	0.12	0.05	1.06
Jumlah	34.05	2.11	1.58	35.63

Sumber : UPTD Pelaksanaan Penyuluhan Pertanian Kecamatan Palas

Tabel 1.6 Jarak dari Ibukota Kecamatan, Ibukota Kabupaten dan Ibukota Provinsi menurut Desa di Kecamatan Palas (Km), 2017

Desa	Ibukota Kecamatan	Ibukota Kabupaten	Ibukota Provinsi
(1)	(2)	(3)	(4)
1. Tanjung Sari	4.00	22.00	82.00
2. Bangunan	1.50	19.50	79.50
3. Sukaraja	7.50	11.00	72.00
4. Suka Mulya	1.50	16.00	76.00
5. Sukabakti	7.50	11.00	71.00
6. Palas Pasemah	3.00	21.00	82.00
7. Palas Jaya	4.00	22.00	83.00
8. Pulau Tengah	6.00	24.00	86.00
9. Bandan Hurip	5.50	23.00	83.00
10. Palas Aji	2.00	20.00	81.00
11. Rejo Mulyo	2.00	20.00	80.00
12. Bali Agung	6.00	24.00	85.00
13. Bumi Daya	9.00	27.00	88.00
14. Bumi Restu	16.00	34.00	94.00
15. Tanjung Jaya	13.00	31.00	90.00
16. Bumi Asih	11.00	29.00	88.00
17. Mekar Mulya	5.00	23.00	84.00
18. Pematang Baru	5.00	21.00	82.00
19. Kalirejo	6.00	24.00	84.00
20. Bumi Asri	17.00	35.00	86.00
21. Pulau Jaya	18.00	36.00	97.00
Rata-rata	7.17	23.50	83.50

Sumber : Kantor Kecamatan Palas



Pemerintahan

<https://lampungselataraib.bps.go.id>

Tabel 2.1 Banyaknya Dusun, Rukun Warga (RW) dan Rukun Tetangga (RT) menurut Desa di Kecamatan Palas, 2017

Desa	Dusun	RW	RT
(1)	(2)	(3)	(4)
1. Tanjung Sari	6	-	18
2. Bangunan	9	-	32
3. Sukaraja	7	-	19
4. Suka Mulya	7	-	15
5. Sukabakti	6	-	19
6. Palas Pasemah	4	-	11
7. Palas Jaya	5	-	11
8. Pulau Tengah	2	-	5
9. Bandan Hurip	3	-	11
10. Palas Aji	4	-	8
11. Rejo Mulyo	5	-	15
12. Bali Agung	8	-	20
13. Bumi Daya	9	-	35
14. Bumi Restu	8	-	30
15. Tanjung Jaya	9	-	19
16. Bumi Asih	5	-	10
17. Mekar Mulya	10	-	22
18. Pematang Baru	5	-	10
19. Kalirejo	10	-	21
20. Bumi Asri	3	-	7
21. Pulau Jaya	4	-	9
Jumlah	129	-	347

Sumber : Kantor Kecamatan Palas

Tabel 2.2 Banyaknya Pamong dan Perangkat Desa menurut Jabatan di Kecamatan Palas, 2017

Desa	Kades/ Sekdes	Kepala Urusan	Kepala Dusun	Jumlah
(1)	(2)	(3)	(4)	(5)
1. Tanjung Sari	2	6	6	14
2. Bangunan	2	6	9	17
3. Sukaraja	2	6	7	15
4. Suka Mulya	2	6	7	15
5. Sukabakti	2	6	6	14
6. Palas Pasemah	2	6	4	12
7. Palas Jaya	2	6	5	13
8. Pulau Tengah	2	6	2	10
9. Bandan Hurip	2	6	3	11
10. Palas Aji	2	6	4	12
11. Rejo Mulyo	2	6	5	13
12. Bali Agung	2	6	8	16
13. Bumi Daya	2	6	9	17
14. Bumi Restu	2	6	8	16
15. Tanjung Jaya	2	6	9	17
16. Bumi Asih	2	6	5	13
17. Mekar Mulya	2	6	10	18
18. Pematang Baru	2	6	5	13
19. Kalirejo	2	6	10	18
20. Bumi Asri	2	6	3	11
21. Pulau Jaya	2	6	4	12
Jumlah	42	126	129	297

Sumber : Kantor Kecamatan Palas

Tabel 2.3 Banyaknya Pamong dan Perangkat Desa menurut Jenis Kelamin di Kecamatan Palas, 2017

Desa	Laki-laki	Perempuan	Jumlah
(1)	(2)	(3)	(4)
1. Tanjung Sari	14	0	14
2. Bangunan	17	0	17
3. Sukaraja	15	0	15
4. Suka Mulya	15	0	15
5. Sukabakti	14	0	14
6. Palas Pasemah	12	0	12
7. Palas Jaya	13	0	13
8. Pulau Tengah	10	0	10
9. Bandan Hurip	11	0	11
10. Palas Aji	12	0	12
11. Rejo Mulyo	13	0	13
12. Bali Agung	16	0	16
13. Bumi Daya	17	0	17
14. Bumi Restu	16	0	16
15. Tanjung Jaya	17	0	17
16. Bumi Asih	13	0	13
17. Mekar Mulya	18	0	18
18. Pematang Baru	13	0	13
19. Kalirejo	18	0	18
20. Bumi Asri	11	0	11
21. Pulau Jaya	12	0	12
Jumlah	297	-	297

Sumber : Kantor Kecamatan Palas

Tabel 2.4 Banyaknya Pamong dan Perangkat Desa menurut Jenis Pendidikan di Kecamatan Palas, 2017

Desa	SD	SMP	SMA	PT	Jumlah
(1)	(2)	(3)	(4)	(5)	(6)
1. Tanjung Sari					-
2. Bangunan					-
3. Sukaraja					-
4. Suka Mulya					-
5. Sukabakti					-
6. Palas Pasemah					-
7. Palas Jaya					-
8. Pulau Tengah					-
9. Bandan Hurip					-
10. Palas Aji					-
11. Rejo Mulyo					-
12. Bali Agung					-
13. Bumi Daya					-
14. Bumi Restu					-
15. Tanjung Jaya					-
16. Bumi Asih					-
17. Mekar Mulya					-
18. Pematang Baru					-
19. Kalirejo					-
20. Bumi Asri					-
21. Pulau Jaya					-
Jumlah	-	-	-	-	-

Sumber : Kantor Kecamatan Palas

Tabel 2.5 Banyaknya Pegawai Negeri menurut Dinas/Instansi dan Golongan di Kecamatan Palas, 2017

Dinas/Instansi	Golongan				Jumlah
	I	II	III	IV	
(1)	(2)	(3)	(4)	(5)	(6)
					-
					-
					-
					-
					-
					-
					-
					-
					-
					-
					-
					-
					-
					-
					-
					-
					-
					-
					-
					-
					-
					-
					-
					-
					-
					-
					-
					-
					-
					-
					-
					-
					-
					-
					-
					-
Jumlah	-	-	-	-	-

Sumber : Kantor Kecamatan Palas



3

Penduduk

<https://lampungselatankab.bps.go.id>

Tabel 3.1 Luas Wilayah, Jumlah Penduduk dan Kepadatan Penduduk (jiwa/km2) menurut Desa di Kecamatan Palas, 2017

Desa	Luas		Penduduk (jiwa)		Kepadatan Penduduk (orang/Km ²)
	Km ²	%	Jumlah	%	
(1)	(2)	(3)	(4)	(5)	(6)
1. Tanjung Sari	9.01	5.19	3 738	6.55	414.88
2. Bangunan	8.34	4.81	4 654	8.16	557.98
3. Sukaraja	13.12	7.56	3 611	6.33	275.25
4. Suka Mulya	6.16	3.55	2 908	5.10	472.04
5. Sukabakti	15.94	9.18	2 055	3.60	128.94
6. Palas Pasemah	10.16	5.85	2 521	4.42	248.14
7. Palas Jaya	5.81	3.35	2 479	4.34	426.60
8. Pulau Tengah	3.46	1.99	809	1.42	233.79
9. Bandan Hurip	8.00	4.61	2 100	3.68	262.49
10. Palas Aji	4.95	2.85	1 137	1.99	229.65
11. Rejo Mulyo	8.68	5.00	2 502	4.39	288.23
12. Bali Agung	6.28	3.62	3 202	5.61	509.89
13. Bumi Daya	9.88	5.69	4 875	8.55	493.40
14. Bumi Restu	9.62	5.54	4 889	8.57	508.20
15. Tanjung Jaya	10.02	5.77	2 385	4.18	238.04
16. Bumi Asih	7.73	4.45	1 163	2.04	150.47
17. Mekar Mulya	8.89	5.12	4 807	8.43	540.70
18. Pematang Baru	8.80	5.07	1 190	2.09	135.28
19. Kalirejo	6.35	3.66	3 442	6.03	541.99
20. Bumi Asri	6.21	3.58	922	1.62	148.40
21. Pulau Jaya	6.15	3.54	1 659	2.91	269.83
Jumlah	173.56	100.00	57 047	100.00	328.69

Sumber : Badan Pusat Statistik Kab. Lampung Selatan

Tabel 3.2 Banyaknya Penduduk menurut Jenis Kelamin dan Sex Ratio di Kecamatan Palas, 2017

Desa	Penduduk (jiwa)			Sex Ratio
	Laki-laki	Perempuan	Jumlah	
(1)	(2)	(3)	(4)	(5)
1. Tanjung Sari	1 906	1 832	3 738	104.08
2. Bangunan	2 366	2 288	4 654	103.41
3. Sukaraja	1 789	1 822	3 611	98.15
4. Suka Mulya	1 495	1 413	2 908	105.77
5. Sukabakti	1 030	1 025	2 055	100.51
6. Palas Pasemah	1 269	1 253	2 521	101.28
7. Palas Jaya	1 228	1 251	2 479	98.20
8. Pulau Tengah	419	390	809	107.36
9. Bandan Hurip	1 045	1 054	2 100	99.15
10. Palas Aji	567	570	1 137	99.46
11. Rejo Mulyo	1 279	1 223	2 502	104.54
12. Bali Agung	1 645	1 557	3 202	105.61
13. Bumi Daya	2 473	2 402	4 875	102.99
14. Bumi Restu	2 531	2 358	4 889	107.34
15. Tanjung Jaya	1 206	1 179	2 385	102.23
16. Bumi Asih	597	566	1 163	105.55
17. Mekar Mulya	2 405	2 402	4 807	100.16
18. Pematang Baru	633	558	1 190	113.45
19. Kalirejo	1 765	1 676	3 442	105.32
20. Bumi Asri	486	436	922	111.45
21. Pulau Jaya	836	824	1 659	101.42
Jumlah	28 969	28 078	57 047	103.17

Sumber : Badan Pusat Statistik Kab. Lampung Selatan

Tabel 3.3 Banyaknya Penduduk, Rumah Tangga dan Rata-rata Anggota Rumah Tangga di Kecamatan Palas, 2017

Desa	Jumlah Penduduk (jiwa)	Jumlah Rumah Tangga	Rata-rata Anggota Rumah Tangga
(1)	(2)	(3)	(4)
1. Tanjung Sari	3 738	1 117	3
2. Bangunan	4 654	1 390	3
3. Sukaraja	3 611	1 091	3
4. Suka Mulya	2 908	894	3
5. Sukabakti	2 055	709	3
6. Palas Pasemah	2 521	923	3
7. Palas Jaya	2 479	705	4
8. Pulau Tengah	809	276	3
9. Bandan Hurip	2 100	646	3
10. Palas Aji	1 137	325	3
11. Rejo Mulyo	2 502	802	3
12. Bali Agung	3 202	875	4
13. Bumi Daya	4 875	1 526	3
14. Bumi Restu	4 889	1 523	3
15. Tanjung Jaya	2 385	737	3
16. Bumi Asih	1 163	358	3
17. Mekar Mulya	4 807	1 442	3
18. Pematang Baru	1 190	409	3
19. Kalirejo	3 442	1 320	3
20. Bumi Asri	922	307	3
21. Pulau Jaya	1 659	489	3
Jumlah	57 047	17 864	3

Sumber : Badan Pusat Statistik Kab. Lampung Selatan

Tabel 3.4 Banyaknya Penduduk menurut Kelompok Umur dan Jenis Kelamin di Kecamatan Palas, 2017

Kelompok Umur	Penduduk (jiwa)		
	Laki-laki	Perempuan	Jumlah
(1)	(2)	(3)	(4)
0-4			-
5-9			-
10-14			-
15-19			-
20-24			-
25-29			-
30-34			-
35-39			-
40-44			-
45-49			-
50-54			-
55-59			-
60-64			-
65-69			-
70-74			-
75+			-
Jumlah	-	-	-

Sumber : Badan Pusat Statistik Kab. Lampung Selatan



Sosial

<https://lampungselaonkab.bps.go.id>

Tabel 4.1 Banyaknya Sekolah menurut Tingkatan Sekolah dan Jenis Sekolah di Kecamatan Palas, 2017

Tingkatan Sekolah	Negeri	Swasta	Jumlah
(1)	(2)	(3)	(4)
1. Taman Kanak-kanak	-	4	4
2. SD/Sederajat	38	-	38
3. SMP/Sederajat	4	2	6
4. SMA/Sederajat	1	3	4
5. Akademi/Perguruan Tinggi	-	-	-
6. SLB	-	-	-
7. Pondok Pesantren	-	-	-
Jumlah	43	9	52

Sumber : Kantor Kecamatan Palas

Tabel 4.2 Banyaknya Guru menurut Tingkatan Sekolah dan Jenis Sekolah di Kecamatan Palas, 2017

Tingkatan Sekolah	Negeri	Swasta	Jumlah
(1)	(2)	(3)	(4)
1. Taman Kanak-kanak	-	-	30
2. Sekolah Dasar	-	-	480
3. Madrasah Ibtidaiyah	-	-	37
4. SMP Umum	-	-	112
5. Madrasah Tsanawiyah	-	-	93
6. Madrasah Aliyah	-	-	-
7. S M A	-	-	-
8. S T M	-	-	-
9. S M E A	-	-	-
Jumlah	-	-	752

Sumber : Dinas Pendidikan Kab. Lampung Selatan
Kementerian Agama Kab. Lampung Selatan

Tabel 4.3 Banyaknya Guru menurut Tingkatan Sekolah dan Status Kepegawaian di Kecamatan Palas, 2017

Tingkatan Sekolah	PNS	Non PNS	Jumlah
(1)	(2)	(3)	(4)
1. Taman Kanak-kanak	2	28	30
2. Sekolah Dasar	226	182	408
3. Madrasah Ibtidaiyah	4	45	49
4. SMP Umum	37	75	112
5. Madrasah Tsanawiyah	29	64	93
6. Madrasah Aliyah	-	-	-
7. S M A	-	-	-
8. S T M	-	-	-
9. S M E A	-	-	-
Jumlah	298	394	692

Sumber : Dinas Pendidikan Kab. Lampung Selatan
Kementerian Agama Kab. Lampung Selatan

Tabel 4.4 Banyaknya Siswa menurut Tingkatan Sekolah dan Jenis Sekolah di Kecamatan Palas, 2017

Tingkatan Sekolah	Negeri	Swasta	Jumlah
(1)	(2)	(3)	(4)
1. Taman Kanak-kanak	-	355	355
2. Sekolah Dasar	6 356	-	6 356
3. Madrasah Ibtidaiyah	-	503	503
4. SMP Umum	1 077	441	1 518
5. Madrasah Tsanawiyah	869	727	1 596
6. Madrasah Aliyah	-	267	267
7. S M A	-	-	-
8. S T M	-	-	-
9. S M E A	-	-	-
Jumlah	8 302	2 293	10 595

Sumber : Dinas Pendidikan Kab. Lampung Selatan
Kementerian Agama Kab. Lampung Selatan

Tabel 4.5 Banyaknya Siswa menurut Tingkatan Sekolah dan Jenis Kelamin di Kecamatan Palas, 2017

Tingkatan Sekolah	Laki-laki	Perempuan	Jumlah
(1)	(2)	(3)	(4)
1. Taman Kanak-kanak	169	186	355
2. Sekolah Dasar	3 330	3 043	6 373
3. Madrasah Ibtidaiyah	262	241	503
4. SMP Umum	759	759	1 518
5. Madrasah Tsanawiyah	869	751	1 620
6. Madrasah Aliyah	133	134	267
7. S M A			-
8. S T M			-
9. S M E A			-
Jumlah	5 522	5 114	10 636

Sumber : Dinas Pendidikan Kab. Lampung Selatan
Kementerian Agama Kab. Lampung Selatan

Tabel 4.6 Banyaknya Siswa SD menurut Tingkatan Sekolah dan Jenis Kelamin di Kecamatan Palas, 2017

Tingkatan Sekolah & Kelas	Laki-laki	Perempuan	Jumlah	Sex Ratio
(1)	(2)	(3)	(4)	(5)
A. SD Negeri dan Swasta	3 330	3 043	6 373	109.43
1. Kelas Satu	635	573	1 208	110.82
2. Kelas Dua	583	509	1 092	114.54
3. Kelas Tiga	522	524	1 046	99.62
4. Kelas Empat	546	479	1 025	113.99
5. Kelas Lima	527	477	1 004	110.48
6. Kelas Enam	517	481	998	107.48

Sumber : Dinas Pendidikan Kabupaten Lampung Selatan

Tabel 4.7 Banyaknya Siswa SMP menurut Tingkatan Sekolah dan Jenis Kelamin di Kecamatan Palas, 2017

Tingkatan Sekolah & Kelas	Laki-laki	Perempuan	Jumlah	Sex Ratio
(1)	(2)	(3)	(4)	(5)
A. SMP Negeri dan Swasta	763	759	1 522	100.53
1. Kelas Satu	281	295	576	95.25
2. Kelas Dua	253	232	485	109.05
3. Kelas Tiga	229	232	461	98.71

Sumber : Dinas Pendidikan Kab. Lampung Selatan

Tabel 4.8 Banyaknya Siswa SMA menurut Tingkatan Sekolah dan Jenis Kelamin di Kecamatan Palas, 2017

Tingkatan Sekolah & Kelas	Laki-laki	Perempuan	Jumlah	Sex Ratio
(1)	(2)	(3)	(4)	(5)
A. SMA Negeri
1. Kelas Satu
2. Kelas Dua
3. Kelas Tiga
B. SMA Swasta
1. Kelas Satu
2. Kelas Dua
3. Kelas Tiga
C. Madrasah Aliyah
1. Kelas Satu
2. Kelas Dua
3. Kelas Tiga
D. S T M
1. Kelas Satu
2. Kelas Dua
3. Kelas Tiga
E. S M E A
1. Kelas Satu
2. Kelas Dua
3. Kelas Tiga
Jumlah

Sumber : Dinas Pendidikan Kab. Lampung Selatan

Tabel 4.9 Banyaknya SD menurut Jenis Sekolah di Kecamatan Palas, 2017

Desa	Sekolah Dasar		Madrasah Ibtidaiyah	Jumlah
	Negeri	Swasta		
(1)	(2)	(3)	(4)	(5)
1. Tanjung Sari	2	-	-	2
2. Bangunan	3	-	-	3
3. Sukaraja	3	-	-	3
4. Suka Mulya	2	-	-	2
5. Sukabakti	2	-	-	2
6. Palas Pasemah	1	-	-	1
7. Palas Jaya	2	-	-	2
8. Pulau Tengah	1	-	-	1
9. Bandan Hurip	2	-	-	2
10. Palas Aji	1	-	-	1
11. Rejo Mulyo	2	-	-	2
12. Bali Agung	2	-	-	2
13. Bumi Daya	4	-	-	4
14. Bumi Restu	3	-	-	3
15. Tanjung Jaya	1	-	-	1
16. Bumi Asih	-	-	-	-
17. Mekar Mulya	3	-	-	3
18. Pematang Baru	2	-	-	2
19. Kalirejo	1	-	-	1
20. Bumi Asri	1	-	-	1
21. Pulau Jaya	-	-	-	-
Jumlah	38	-	-	38

Sumber : Kantor Kecamatan Palas

Tabel 4.10 Banyaknya SMP menurut Jenis Sekolah di Kecamatan Palas, 2017

Desa	SMP		Madrasah Tsanawiyah	Jumlah
	Negeri	Swasta		
(1)	(2)	(3)	(4)	(5)
1. Tanjung Sari	1	-	-	1
2. Bangunan	-	1	-	1
3. Sukaraja	-	-	-	-
4. Suka Mulya	-	-	-	-
5. Sukabakti	-	-	-	-
6. Palas Pasemah	1	-	-	1
7. Palas Jaya	-	-	-	-
8. Pulau Tengah	-	-	-	-
9. Bandan Hurip	-	-	-	-
10. Palas Aji	-	-	-	-
11. Rejo Mulyo	-	-	-	-
12. Bali Agung	-	-	-	-
13. Bumi Daya	-	1	-	1
14. Bumi Restu	-	-	-	-
15. Tanjung Jaya	-	-	-	-
16. Bumi Asih	-	-	-	-
17. Mekar Mulya	-	-	-	-
18. Pematang Baru	-	-	-	-
19. Kalirejo	-	-	1	1
20. Bumi Asri	-	-	-	-
21. Pulau Jaya	-	-	-	-
Jumlah	2	2	1	5

Sumber : Kantor Kecamatan Palas

Tabel 4.11 Banyaknya SMA menurut Jenis Sekolah di Kecamatan Palas, 2017

Desa	SMA	Madrasah Aliyah	STM	SMK	Jumlah
(1)	(2)	(3)	(4)	(5)	(6)
1. Tanjung Sari	-	-	-	-	-
2. Bangunan	-	-	-	1	1
3. Sukaraja	-	-	-	-	-
4. Suka Mulya	-	-	-	-	-
5. Sukabakti	-	-	-	-	-
6. Palas Pasemah	-	-	-	-	-
7. Palas Jaya	-	-	-	-	-
8. Pulau Tengah	-	-	-	-	-
9. Bandan Hurip	-	-	-	-	-
10. Palas Aji	1	-	-	-	1
11. Rejo Mulyo	-	-	-	-	-
12. Bali Agung	-	-	-	-	-
13. Bumi Daya	-	-	-	-	-
14. Bumi Restu	-	1	-	-	1
15. Tanjung Jaya	-	-	-	-	-
16. Bumi Asih	-	-	-	-	-
17. Mekar Mulya	-	-	-	-	-
18. Pematang Baru	-	-	-	-	-
19. Kalirejo	-	-	-	-	-
20. Bumi Asri	-	-	-	-	-
21. Pulau Jaya	-	-	-	-	-
Jumlah	1	1	-	1	3

Sumber : Kantor Kecamatan Palas

Tabel 4.12 Banyaknya Sarana Kesehatan menurut Desa di Kecamatan Palas, 2017

Desa	Sarana Kesehatan			
	Puskesmas Induk	Puskesmas Pembantu	Poskesdes	Posyandu
(1)	(2)	(3)	(4)	(5)
1. Tanjung Sari	-	-	1	5
2. Bangunan	-	-	-	7
3. Sukaraja	-	1	1	6
4. Suka Mulya	1	-	1	4
5. Sukabakti	-	-	1	4
6. Palas Pasemah	-	-	1	2
7. Palas Jaya	-	-	2	3
8. Pulau Tengah	-	-	1	2
9. Bandan Hurip	-	-	1	2
10. Palas Aji	-	-	-	2
11. Rejo Mulyo	-	-	2	3
12. Bali Agung	-	-	1	3
13. Bumi Daya	1	-	-	6
14. Bumi Restu	-	1	-	5
15. Tanjung Jaya	-	-	1	3
16. Bumi Asih	-	-	4	2
17. Mekar Mulya	-	1	-	4
18. Pematang Baru	-	-	1	3
19. Kalirejo	-	1	1	1
20. Bumi Asri	-	-	1	3
21. Pulau Jaya	-	-	1	2
Jumlah	2	4	21	72

Sumber : Puskesmas dan Puskesmas Pembantu di Kecamatan Palas

Lanjutan Tabel 4.12

Desa	Sarana Kesehatan		
	Rumah Bersalin	Prakter Dokter	Balai Pengobatan
(1)	(6)	(7)	(8)
1. Tanjung Sari	-	-	-
2. Bangunan	-	1	-
3. Sukaraja	-	1	-
4. Suka Mulya	-	1	1
5. Sukabakti	-	-	-
6. Palas Pasemah	-	-	1
7. Palas Jaya	-	1	-
8. Pulau Tengah	-	-	-
9. Bandan Hurip	-	-	-
10. Palas Aji	-	-	-
11. Rejo Mulyo	-	-	2
12. Bali Agung	-	-	-
13. Bumi Daya	-	-	-
14. Bumi Restu	-	-	2
15. Tanjung Jaya	-	-	-
16. Bumi Asih	-	-	-
17. Mekar Mulya	-	-	-
18. Pematang Baru	-	-	-
19. Kalirejo	-	-	-
20. Bumi Asri	-	-	-
21. Pulau Jaya	-	-	-
Jumlah	-	4	6

Sumber : Puskesmas dan Puskesmas Pembantu di Kecamatan Palas

Tabel 4.13 Jumlah Tenaga Kesehatan menurut Desa di Kecamatan Palas, 2017

Desa	Tenaga Kesehatan		
	Dokter	Bidan	Dukun Bayi
(1)	(2)	(3)	(4)
1. Tanjung Sari	-	1	2
2. Bangunan	-	2	4
3. Sukaraja	3	2	4
4. Suka Mulya	1	2	2
5. Sukabakti	-	2	3
6. Palas Pasemah	-	2	2
7. Palas Jaya	2	3	3
8. Pulau Tengah	-	1	2
9. Bandan Hurip	-	1	1
10. Palas Aji	-	2	1
11. Rejo Mulyo	-	1	3
12. Bali Agung	-	1	1
13. Bumi Daya	-	2	4
14. Bumi Restu	-	2	3
15. Tanjung Jaya	-	2	2
16. Bumi Asih	-	3	2
17. Mekar Mulya	-	3	2
18. Pematang Baru	-	1	3
19. Kalirejo	-	1	4
20. Bumi Asri	-	2	1
21. Pulau Jaya	-	1	1
Jumlah	6	37	50

Sumber : Puskesmas dan Puskesmas Pembantu di Kecamatan Palas

Tabel 4.14 Realisasi Program Imunisasi Bayi dan Ibu Hamil menurut Jenisnya di Kecamatan Palas, 2013 - 2017

Tahun	Bayi				Ibu Hamil	
	BCG	DPT-HB1	Polio 4	Campak	TT1	TT2
(1)	(2)	(3)	(4)	(5)	(6)	(7)
2013
2014
2015
2016
2017

Sumber : Puskesmas dan Puskesmas Pembantu di Kecamatan Palas

Tabel 4.15 Jumlah Kasus 10 Penyakit Terbanyak di Kecamatan Palas, 2017

Jenis Penyakit	Jumlah Penderita (orang)
(1)	(2)
1. Diare	
2. Penyakit Darah Tinggi	
3. Acute Nasopharyngitis (Common Cold)	
4. Infeksi Akut Lain Pernafasan Atas	
5. Penyakit lain pada Saluran Pernafasan Atas	
6. Penyakit Pulpa dan Jaringan Periapikal	
7. Penyakit Kulit Infeksi	
8. Penyakit Kulit Alergi	
9. Penyakit pada Sistem Otot	
10. Gasfritis	
Jumlah	-

Sumber : Puskesmas dan Puskesmas Pembantu di Kecamatan Palas

Tabel 4.16 Banyaknya Pasien di Puskesmas dan Puskesmas Pembantu per Bulan di Kecamatan Palas, 2017

Bulan	Puskesmas	Puskesmas Pembantu	Jumlah
(1)	(2)	(3)	(4)
1. Januari
2. Februari
3. Maret
4. April
5. Mei
6. Juni
7. Juli
8. Agustus
9. September
10. Oktober
11. November
12. Desember
Jumlah	-	-	-

Sumber : Puskesmas dan Puskesmas Pembantu di Kecamatan Palas

Tabel 4.17 Banyaknya Pasangan Usia Subur (PUS) menurut Desa dan Kelompok Umur di Kecamatan Palas, 2017

Desa	Kelompok Umur			Jumlah
	< 20 Thn	20-29 Thn	30-49 Thn	
(1)	(2)	(3)	(4)	(5)
1. Tanjung Sari	1 099
2. Bangunan	805
3. Sukaraja	775
4. Suka Mulya	855
5. Sukabakti	496
6. Palas Pasemah	749
7. Palas Jaya	751
8. Pulau Tengah	145
9. Bandan Hurip	345
10. Palas Aji	341
11. Rejo Mulyo	683
12. Bali Agung	756
13. Bumi Daya	757
14. Bumi Restu	747
15. Tanjung Jaya	640
16. Bumi Asih	152
17. Mekar Mulya	896
18. Pematang Baru	273
19. Kalirejo	746
20. Bumi Asri	191
21. Pulau Jaya	320
Jumlah	-	-	-	12 522

Sumber : PLKB Kecamatan Palas

Tabel 4.18 Banyaknya Pasangan Usia Subur (PUS) menurut Desa dan Alat Kontrasepsi yang Digunakan di Kecamatan Palas, 2017

Desa	Alat Kontrasepsi							Jumlah
	IUD	Pil	Kondom	Suntik	MOP	MOW	Implan	
(1)	(2)	(3)	(4)	(5)	(6)	(7)	(8)	(9)
1. Tanjung Sari	28	294	24	430	3	4	133	916
2. Bangunan	37	230	19	337	10	8	294	935
3. Sukaraja	37	196	16	287	2	4	158	700
4. Suka Mulya	33	240	19	352	3	4	209	860
5. Sukabakti	19	111	9	162	-	8	180	489
6. Palas Pasemah	23	116	9	170	13	12	253	596
7. Palas Jaya	33	145	12	212	3	3	142	550
8. Pulau Tengah	-	46	4	67	-	4	127	248
9. Bandan Hurip	28	96	8	141	3	4	142	422
10. Palas Aji	5	90	7	132	5	8	171	418
11. Rejo Mulyo	56	129	10	188	3	8	111	505
12. Bali Agung	37	145	12	212	5	4	165	580
13. Bumi Daya	37	284	23	415	2	4	121	886
14. Bumi Restu	126	267	22	390	-	8	291	1 104
15. Tanjung Jaya	19	142	12	208	-	8	196	585
16. Bumi Asih	19	89	7	131	5	8	117	376
17. Mekar Mulya	37	215	5	315	5	8	79	664
18. Pematang Baru	19	73	6	107	2	-	161	368
19. Kalirejo	28	374	2	546	2	8	98	1 058
20. Bumi Asri	23	69	2	101	2	4	47	248
21. Pulau Jaya	47	116	5	170	5	4	149	496
Jumlah	691	3 467	233	5 073	73	123	3 344	13 004

Sumber : PLKB Kecamatan Palas

Tabel 4.19 Pentahapan Keluarga Sejahtera menurut Desa di Kecamatan Palas, 2017

Desa	Keluarga Prasejahtera	Keluarga Sejahtera		Jumlah
		I	II	
(1)	(2)	(3)	(4)	(5)
1. Tanjung Sari	326	287	163	776
2. Bangunan	338	298	169	805
3. Sukaraja	326	287	163	776
4. Suka Mulya	359	316	180	855
5. Sukabakti	208	184	104	496
6. Palas Pasemah	315	277	157	749
7. Palas Jaya	315	278	158	751
8. Pulau Tengah	61	54	30	145
9. Bandan Hurip	145	128	72	345
10. Palas Aji	143	126	72	341
11. Rejo Mulyo	287	253	143	683
12. Bali Agung	318	280	159	757
13. Bumi Daya	318	280	159	757
14. Bumi Restu	314	276	157	747
15. Tanjung Jaya	269	237	134	640
16. Bumi Asih	64	56	32	152
17. Mekar Mulya	376	332	188	896
18. Pematang Baru	115	101	57	273
19. Kalirejo	313	276	157	746
20. Bumi Asri	80	71	40	191
21. Pulau Jaya	134	118	67	319
Jumlah	5 124	4 515	2 561	12 200

Sumber : PLKB Kecamatan Palas

Tabel 4.20 Banyaknya Tempat Ibadah menurut Desa di Kecamatan Palas, 2017

Desa	Masjid	Mushola/ Langgar	Gereja		Pura	Vihara/ Klenteng
			Kristen	Protes- tan		
(1)	(2)	(3)	(4)	(5)	(6)	(7)
1. Tanjung Sari	10	2	-	-	-	-
2. Bangunan	11	11	-	-	-	-
3. Sukaraja	10	1	-	-	-	-
4. Suka Mulya	5	6	1	-	-	-
5. Sukabakti	4	8	1	1	-	-
6. Palas Pasemah	5	2	-	-	-	-
7. Palas Jaya	6	6	1	1	-	-
8. Pulau Tengah	1	5	-	-	-	-
9. Bandan Hurip	3	4	-	-	-	-
10. Palas Aji	2	3	-	-	-	-
11. Rejo Mulyo	4	7	1	-	-	-
12. Bali Agung	5	-	2	-	5	-
13. Bumi Daya	11	4	1	1	1	-
14. Bumi Restu	5	8	1	-	-	-
15. Tanjung Jaya	6	7	-	-	-	-
16. Bumi Asih	2	7	-	-	-	-
17. Mekar Mulya	10	8	-	-	-	-
18. Pematang Baru	4	2	-	1	-	-
19. Kalirejo	8	3	1	-	-	-
20. Bumi Asri	2	6	-	-	-	-
21. Pulau Jaya	2	4	-	1	-	-
Jumlah	116	104	9	5	6	-

Sumber : Kantor Kecamatan Palas

Tabel 4.21 Jumlah Penduduk menurut Desa dan Agama yang Dianut di Kecamatan Palas, 2017

Desa	Islam	Khatolik	Protestan	Hindu	Budha	Jumlah
(1)	(2)	(3)	(4)	(5)	(6)	(7)
1. Tanjung Sari	-
2. Bangunan	-
3. Sukaraja	-
4. Suka Mulya	-
5. Sukabakti	-
6. Palas Pasemah	-
7. Palas Jaya	-
8. Pulau Tengah	-
9. Bandan Hurip	-
10. Palas Aji	-
11. Rejo Mulyo	-
12. Bali Agung	-
13. Bumi Daya	-
14. Bumi Restu	-
15. Tanjung Jaya	-
16. Bumi Asih	-
17. Mekar Mulya	-
18. Pematang Baru	-
19. Kalirejo	-
20. Bumi Asri	-
21. Pulau Jaya	-
Jumlah	-	-	-	-	-	-

Sumber : Kantor Kecamatan Palas

Tabel 4.22 Jumlah Sarana Olahraga menurut Desa di Kecamatan Palas, 2017

Desa	Sepakbola	Bulu Tangkis	Bola Voli
(1)	(2)	(3)	(4)
1. Tanjung Sari	1	1	1
2. Bangunan	1	1	1
3. Sukaraja	1	1	1
4. Suka Mulya	1	1	1
5. Sukabakti	-	1	1
6. Palas Pasemah	-	1	1
7. Palas Jaya	1	1	1
8. Pulau Tengah	-	1	1
9. Bandan Hurip	1	1	1
10. Palas Aji	-	-	-
11. Rejo Mulyo	1	1	1
12. Bali Agung	1	1	1
13. Bumi Daya	1	1	1
14. Bumi Restu	1	-	1
15. Tanjung Jaya	1	1	1
16. Bumi Asih	-	1	1
17. Mekar Mulya	1	1	1
18. Pematang Baru	1	-	1
19. Kalirejo	1	1	1
20. Bumi Asri	1	1	1
21. Pulau Jaya	1	-	1
Jumlah	1	-	1

Sumber : Kantor Kecamatan Palas



Pertanian

<https://lampungselatan.go.id>

Tabel 5.1 Luas Panen Tanaman Pangan di Kecamatan Palas (Hektar), 2013 - 2017

Tahun	Padi Sawah	Padi Ladang	Padi	Jagung
(1)	(2)	(3)	(4)	(5)
2013	13 948	275	14 223	8 614
2014	10 968	658	11 626	11 051
2015	18 627	350	18 977	9 852
2016	14 448	300	-	10 185
2017	Rp17,657	300.00	17 957	

Bersambung

Lanjutan Tabel 5.1

Tahun	Kedelai	Kacang Tanah	Kacang Hijau	Ubi Kayu	Ubi Jalar
(1)	(6)	(7)	(8)	(9)	(10)
2013	150	208	64	302	57
2014	260	189	64	268	61
2015	100	9	10	40	10
2016	-	14	8	16	9
2017					

Sumber : Dinas Tanaman Pangan, Hortikultura, dan Perkebunan Kab. Lampung Selatan

Tabel 5.2 Produksi Tanaman Pangan di Kecamatan Palas (Ton), 2013 - 2017

Tahun	Padi Sawah	Padi Ladang	Padi	Jagung
(1)	(2)	(3)	(4)	(5)
2013	76 339	907	77 246	45 025
2014	60 710	2 209	62 919	57 267
2015	103 161	1 054	104 215	50 397
2016	76 271	936	77 207	52 941
2017			-	

Bersambung

Lanjutan Tabel 5.2

Tahun	Kedelai	Kacang Tanah	Kacang Hijau	Ubi Kayu	Ubi Jalar
(1)	(6)	(7)	(8)	(8)	(9)
2013	179	40	27	6 531	562
2014	319	224	58	5 864	607
2015	114	12	9	958	96
2016	-	-	-	-	-
2017					

Sumber : Dinas Tanaman Pangan, Hortikultura, dan Perkebunan Kab. Lampung Selatan

Tabel 5.3 Produktivitas Tanaman Pangan di Kecamatan Palas (Ton/Hektar), 2013 - 2017

Tahun	Padi Sawah	Padi Ladang	Padi	Jagung
(1)	(2)	(3)	(4)	(5)
2013	5.54	3.3	5.43	5.23
2014	5.44	3.36	5.41	5.18
2015	5.54	3.01	5.49	5.12
2016	5.51	3.43	5.5	5.44
2017	-	-	-	#DIV/0!

Bersambung

Lanjutan Tabel 5.3

Tahun	Kedelai	Kacang Tanah	Kacang Hijau	Ubi Kayu	Ubi Jalar
(1)	(6)	(7)	(8)	(8)	(9)
2013	1. 19	. 19	-	21. 63	9. 86
2014	1. 23	1.29	. 91	21. 88	9. 95
2015	1. 14	1. 33	0.90	23. 95	9. 6
2016	-	-	-	-	-
2017	#DIV/0!	#DIV/0!	#DIV/0!	#DIV/0!	#DIV/0!

Sumber : Dinas Tanaman Pangan, Hortikultura, dan Perkebunan Kab. Lampung Selatan

Tabel 5.4 Luas Panen Sayuran di Kecamatan Palas (Hektar), 2013 - 2017

Tahun	Kacang Panjang	Cabe	Ketimun	Kangkung
(1)	(2)	(3)	(4)	(5)
2013	10	20	13	8
2014	16.0	12.0	16.0	13.0
2015	42.0	39.0	60.0	50.0
2016	25.0	34.0	28.0	26.0
2017				

Sumber : Dinas Tanaman Pangan, Hortikultura, dan Perkebunan Kab. Lampung Selatan

Tabel 5.5 Produksi Sayuran di Kecamatan Palas (Kuintal), 2013 - 2017

Tahun	Kacang Panjang	Cabe	Ketimun	Kangkung
(1)	(2)	(3)	(4)	(5)
2013	736	1 148,0	1 016,0	687
2014	1 923,0	1 080,0	-	1 040,0
2015	5 364,0	6 000,0	6 520,0	3 944,0
2016	2 810	2 390	2 868	2 646
2017				

Sumber : Dinas Tanaman Pangan, Hortikultura, dan Perkebunan Kab. Lampung Selatan

Tabel 5.6 Produksi Buah-buahan di Kecamatan Palas (Kuintal), 2013 - 2017

Tahun	Durian	Pepaya	Pisang	Mangga
(1)	(2)	(3)	(4)	(5)
2013	575	152	19 442,0	1 250,0
2014	1 929,0	4 280,0	194 000,0	4 800,0
2015	1 125,0	4 000,0	237 500,0	2 000,0
2016	390	20 932	230 500	1 830
2017				

Sumber : Dinas Tanaman Pangan, Hortikultura, dan Perkebunan Kab. Lampung Selatan

Tabel 5.7 Luas Panen Tanaman Perkebunan di Kecamatan Palas (Hektar), 2013 - 2017

Tahun	Kelapa Dalam	Kelapa Sawit	Karet	Kakao
(1)	(2)	(3)	(4)	(5)
2013	1 115,0	646.0	418.0	583.0
2014	1 126,0	688.5	492.0	585.0
2015	2 403,0	488.0	135.0	520.0
2016	2 419	498.0	131.0	520.0
2017				

Sumber : Dinas Tanaman Pangan, Hortikultura, dan Perkebunan Kab. Lampung Selatan

Tabel 5.8 Produksi Tanaman Perkebunan di Kecamatan Palas (Ton), 2013 - 2017

Tahun	Kelapa Dalam	Kelapa Sawit	Karet	Kakao
(1)	(2)	(3)	(4)	(5)
2013	2 548,7	305.0	200.0	206.9
2014	1 396,2	2 398,6	175.9	520.0
2015	2 986,0	1 000,0	50.0	520.0
2016	3 351	1 205	60.0	631.0
2017				

Sumber : Dinas Tanaman Pangan, Hortikultura, dan Perkebunan Kab. Lampung Selatan

Tabel 5.9 Populasi Ternak Besar dan Ternak Kecil menurut Jenis Ternak di Kecamatan Palas, 2013 - 2017

Tahun	Sapi	Kerbau	Kambing	Babi
(1)	(2)	(3)	(4)	(5)
2013	2 764,0	128.0	11 946,0	446.0
2014	2 978,0	129.0	12 519,0	461.0
2015	3 487,0	132.0	12 920,0	463.0
2016	4 053	31.0	12 739	683.0
2017				

Sumber : Dinas Peternakan dan Kesehatan Hewan Kab. Lampung Selatan

Tabel 5.10 Populasi Unggas menurut Jenis Ternak di Kecamatan Palas, 2013 - 2017

Tahun	Ayam Ras Pedaging	Ayam Ras Petelur	Ayam Buras	Itik
(1)	(2)	(3)	(4)	(5)
2013	86 015,0	2 752,0	106 932,0	5 759,0
2014	86 015,0	2 752,0	107 416,0	5 874,0
2015	105 000,0	-	107 092,0	5 991,0
2016	120 000	2 000	107 038	32 963
2017				

Sumber : Dinas Peternakan dan Kesehatan Hewan Kab. Lampung Selatan



Industri

<https://lampungselatankab.bps.go.id>

Tabel 6.1 Banyaknya Industri Pengolahan Makanan dan Bahan Makanan menurut Jenis Industri di Kecamatan Palas, 2017

Desa	Huller	Kerupuk	Tempe	Tahu
(1)	(2)	(3)	(4)	(5)
1. Tanjung Sari				
2. Bangunan				
3. Sukaraja				
4. Suka Mulya				
5. Sukabakti				
6. Palas Pasemah				
7. Palas Jaya				
8. Pulau Tengah				
9. Bandan Hurip				
10. Palas Aji				
11. Rejo Mulyo				
12. Bali Agung				
13. Bumi Daya				
14. Bumi Restu				
15. Tanjung Jaya				
16. Bumi Asih				
17. Mekar Mulya				
18. Pematang Baru				
19. Kalirejo				
20. Bumi Asri				
21. Pulau Jaya				
Jumlah	-	-	-	-

Sumber : Kantor Kecamatan Palas

Tabel 6.2 Banyaknya Industri Bahan Bangunan dan Alat Pertanian menurut Jenis Industri di Kecamatan Palas, 2017

Desa	Genteng	Batubata	Pilar Semen	Pande Besi
(1)	(2)	(3)	(4)	(5)
1. Tanjung Sari				
2. Bangunan				
3. Sukaraja				
4. Suka Mulya				
5. Sukabakti				
6. Palas Pasemah				
7. Palas Jaya				
8. Pulau Tengah				
9. Bandan Hurip				
10. Palas Aji				
11. Rejo Mulyo				
12. Bali Agung				
13. Bumi Daya				
14. Bumi Restu				
15. Tanjung Jaya				
16. Bumi Asih				
17. Mekar Mulya				
18. Pematang Baru				
19. Kalirejo				
20. Bumi Asri				
21. Pulau Jaya				
Jumlah	-	-	-	-

Sumber : Kantor Kecamatan Palas

Tabel 6.3 Banyaknya Industri Perabot dan Perlengkapan Rumah tangga menurut Jenis Industri di Kecamatan Palas, 2017

Desa	Meubelair			Anyaman
	Kayu	Bambu	Rotan	
(1)	(2)	(3)	(4)	(5)
1. Tanjung Sari				
2. Bangunan				
3. Sukaraja				
4. Suka Mulya				
5. Sukabakti				
6. Palas Pasemah				
7. Palas Jaya				
8. Pulau Tengah				
9. Bandan Hurip				
10. Palas Aji				
11. Rejo Mulyo				
12. Bali Agung				
13. Bumi Daya				
14. Bumi Restu				
15. Tanjung Jaya				
16. Bumi Asih				
17. Mekar Mulya				
18. Pematang Baru				
19. Kalirejo				
20. Bumi Asri				
21. Pulau Jaya				
Jumlah	-	-	-	-

Sumber : Kantor Kecamatan Palas

Tabel 6.4 Banyaknya Usaha Penambangan/Penggalian menurut Jenis Bahan Tambang/Galian di Kecamatan Palas, 2017

Desa	Batu/koral	Pasir	Kapur	Lainnya
(1)	(2)	(3)	(4)	(5)
1. Tanjung Sari				
2. Bangunan				
3. Sukaraja				
4. Suka Mulya				
5. Sukabakti				
6. Palas Pasemah				
7. Palas Jaya				
8. Pulau Tengah				
9. Bandan Hurip				
10. Palas Aji				
11. Rejo Mulyo				
12. Bali Agung				
13. Bumi Daya				
14. Bumi Restu				
15. Tanjung Jaya				
16. Bumi Asih				
17. Mekar Mulya				
18. Pematang Baru				
19. Kalirejo				
20. Bumi Asri				
21. Pulau Jaya				
Jumlah	-	-	-	-

Sumber : Kantor Kecamatan Palas

Tabel 6.5 Banyaknya Pelanggan Listrik PLN dan non PLN menurut Desa di Kecamatan Palas, 2017

Kampung	PLN	non PLN
(1)	(2)	(3)
1. Tanjung Sari	1 327	4
2. Bangunan	1 327	8
3. Sukaraja	1 106	6
4. Suka Mulya	873	2
5. Sukabakti	713	5
6. Palas Pasemah	628	42
7. Palas Jaya	523	14
8. Pulau Tengah	266	0
9. Bandan Hurip	689	0
10. Palas Aji	373	3
11. Rejo Mulyo	510	188
12. Bali Agung	1 012	0
13. Bumi Daya	1 216	14
14. Bumi Restu	1 652	0
15. Tanjung Jaya	689	12
16. Bumi Asih	356	0
17. Mekar Mulya	1 538	0
18. Pematang Baru	446	31
19. Kalirejo	1 130	0
20. Bumi Asri	554	6
21. Pulau Jaya	545	0
Jumlah	17 473	335

Sumber : Kantor Kecamatan Palas



Transportasi, Komunikasi Pariwisata

<https://lampung.lampungkab.bps.go.id>

Tabel 7.1 Panjang Jalan menurut Desa dan Jenis Permukaan di Kecamatan Palas, 2017

Desa	Aspal	Batu	Tanah
(1)	(2)	(3)	(4)
1. Tanjung Sari			
2. Bangunan			
3. Sukaraja			
4. Suka Mulya			
5. Sukabakti			
6. Palas Pasemah			
7. Palas Jaya			
8. Pulau Tengah			
9. Bandan Hurip			
10. Palas Aji			
11. Rejo Mulyo			
12. Bali Agung			
13. Bumi Daya			
14. Bumi Restu			
15. Tanjung Jaya			
16. Bumi Asih			
17. Mekar Mulya			
18. Pematang Baru			
19. Kalirejo			
20. Bumi Asri			
21. Pulau Jaya			
Jumlah	-	-	-

Sumber : Kantor Kecamatan Palas

Tabel 7.2 Banyaknya Sarana Telepon di Kecamatan Palas, 2017

Desa	Kantor Pelayanan Telepon	Warnet	Kiospon	Pemancar Telepon Genggam	Telepon Umum
(1)	(2)	(3)	(4)	(5)	(6)
1. Tanjung Sari					
2. Bangunan					
3. Sukaraja					
4. Suka Mulya					
5. Sukabakti					
6. Palas Pasemah					
7. Palas Jaya					
8. Pulau Tengah					
9. Bandan Hurip					
10. Palas Aji					
11. Rejo Mulyo					
12. Bali Agung					
13. Bumi Daya					
14. Bumi Restu					
15. Tanjung Jaya					
16. Bumi Asih					
17. Mekar Mulya					
18. Pematang Baru					
19. Kalirejo					
20. Bumi Asri					
21. Pulau Jaya					
Jumlah	-	-	-	-	-

Sumber : Kantor Kecamatan Palas

Tabel 7.3 Banyaknya Tempat Pariwisata di Kecamatan Palas, 2017

Desa	Pantai	Pemandian Air Panas	Obyek Wisata Bersejarah	Lainnya
(1)	(2)	(3)	(4)	(5)
1. Tanjung Sari				
2. Bangunan				
3. Sukaraja				
4. Suka Mulya				
5. Sukabakti				
6. Palas Pasemah				
7. Palas Jaya				
8. Pulau Tengah				
9. Bandan Hurip				
10. Palas Aji				
11. Rejo Mulyo				
12. Bali Agung				
13. Bumi Daya				
14. Bumi Restu				
15. Tanjung Jaya				
16. Bumi Asih				
17. Mekar Mulya				
18. Pematang Baru				
19. Kalirejo				
20. Bumi Asri				
21. Pulau Jaya				
Jumlah	-	-	-	-

Sumber : Kantor Kecamatan Palas



Perdagangan & Jasa

<https://lampungselatan.go.id>

Tabel 8.1 Banyaknya Fasilitas Sarana Perdagangan di Kecamatan Palas, 2017

Desa	Pasar Tradisional	Pasar Hewan	Toko
(1)	(2)	(3)	(4)
1. Tanjung Sari	-	-	2
2. Bangunan	1	-	-
3. Sukaraja	1	-	-
4. Suka Mulya	-	-	-
5. Sukabakti	-	-	-
6. Palas Pasemah	1	-	-
7. Palas Jaya	1	-	-
8. Pulau Tengah	-	-	-
9. Bandan Hurip	-	-	-
10. Palas Aji	-	-	-
11. Rejo Mulyo	-	-	-
12. Bali Agung	-	-	-
13. Bumi Daya	1	-	-
14. Bumi Restu	-	-	-
15. Tanjung Jaya	-	-	-
16. Bumi Asih	-	-	-
17. Mekar Mulya	-	-	-
18. Pematang Baru	-	-	-
19. Kalirejo	1	-	-
20. Bumi Asri	-	-	-
21. Pulau Jaya	-	-	-
Jumlah	6	-	2

Bersambung

Lanjutan Tabel 8.1

Desa	Restoran/ Warung Makan	Warung Kelontongan	Mini Market
(1)	(5)	(6)	(7)
1. Tanjung Sari			
2. Bangunan			
3. Sukaraja			
4. Suka Mulya			
5. Sukabakti			
6. Palas Pasemah			
7. Palas Jaya			
8. Pulau Tengah			
9. Bandan Hurip			
10. Palas Aji			
11. Rejo Mulyo			
12. Bali Agung			
13. Bumi Daya			
14. Bumi Restu			
15. Tanjung Jaya			
16. Bumi Asih			
17. Mekar Mulya			
18. Pematang Baru			
19. Kalirejo			
20. Bumi Asri			
21. Pulau Jaya			
Jumlah	-	-	-

Sumber : Kantor Kecamatan Palas

Tabel 8.2 Banyaknya Pasar menurut Jenis Bangunan di Kecamatan Palas, 2017

Desa	Permanen	Semi Permanen	Sederhana	Jumlah
(1)	(2)	(3)	(4)	(5)
1. Tanjung Sari	-	-	-	-
2. Bangunan	-	1	-	1
3. Sukaraja	-	1	-	1
4. Suka Mulya	-	-	-	-
5. Sukabakti	-	-	-	-
6. Palas Pasemah	-	1	-	1
7. Palas Jaya	-	1	-	1
8. Pulau Tengah	-	-	-	-
9. Bandan Hurip	-	-	-	-
10. Palas Aji	-	-	-	-
11. Rejo Mulyo	-	-	-	-
12. Bali Agung	-	-	-	-
13. Bumi Daya	1	-	-	1
14. Bumi Restu	-	-	-	-
15. Tanjung Jaya	-	-	-	-
16. Bumi Asih	-	-	-	-
17. Mekar Mulya	-	-	-	-
18. Pematang Baru	-	-	-	-
19. Kalirejo	-	1	-	1
20. Bumi Asri	-	-	-	-
21. Pulau Jaya	-	-	-	-
Jumlah	1	5	-	6

Sumber : Kantor Kecamatan Palas

Tabel 8.3 Banyaknya Jasa Perusahaan dan Perorangan menurut Jenis Usaha di Kecamatan Palas, 2017

Desa	Fotokopi	Foto Studio	Salon Kecantikan	Rias Pengantin
(1)	(2)	(3)	(4)	(5)
1. Tanjung Sari	1	-	-	-
2. Bangunan	3	-	-	-
3. Sukaraja	1	-	-	-
4. Suka Mulya	1	1	-	-
5. Sukabakti	1	-	-	-
6. Palas Pasemah	-	-	-	-
7. Palas Jaya	-	-	-	-
8. Pulau Tengah	-	-	-	-
9. Bandan Hurip	-	-	-	-
10. Palas Aji	2	-	-	-
11. Rejo Mulyo	-	-	-	-
12. Bali Agung	-	-	-	-
13. Bumi Daya	-	-	-	-
14. Bumi Restu	-	1	-	-
15. Tanjung Jaya	-	-	-	-
16. Bumi Asih	-	-	-	-
17. Mekar Mulya	-	-	-	-
18. Pematang Baru	-	-	-	-
19. Kalirejo	-	-	-	-
20. Bumi Asri	-	-	-	-
21. Pulau Jaya	-	-	-	-
Jumlah	9	2	-	-

Sumber : Kantor Kecamatan Palas

Tabel 8.4 Banyaknya Jasa Persewaan Peralatan Pesta menurut Jenis Persewaan di Kecamatan Palas, 2017

Desa	Tarub	Peralatan Pesta	Peralatan Hiburan	Peralatan Dekorasi
(1)	(2)	(3)	(4)	(5)
1. Tanjung Sari	-	-	-	-
2. Bangunan	-	-	-	-
3. Sukaraja	-	-	-	-
4. Suka Mulya	-	-	-	-
5. Sukabakti	-	-	-	-
6. Palas Pasemah	-	-	-	-
7. Palas Jaya	-	-	-	-
8. Pulau Tengah	-	-	-	-
9. Bandan Hurip	-	-	-	-
10. Palas Aji	-	-	-	-
11. Rejo Mulyo	-	-	-	-
12. Bali Agung	-	-	-	-
13. Bumi Daya	-	-	-	-
14. Bumi Restu	-	-	-	-
15. Tanjung Jaya	-	-	-	-
16. Bumi Asih	-	-	-	-
17. Mekar Mulya	-	-	-	-
18. Pematang Baru	-	-	-	-
19. Kalirejo	-	-	-	-
20. Bumi Asri	-	-	-	-
21. Pulau Jaya	-	-	-	-
Jumlah	-	-	-	-

Sumber : Kantor Kecamatan Palas

Tabel 8.5 Banyaknya Jasa Reparasi dan Perbaikan di Kecamatan Palas, 2017

Desa	Kendaraan Tidak Bermotor	Kendaraan Bermotor	Elektronik	Pengelasan
(1)	(2)	(3)	(4)	(5)
1. Tanjung Sari	-	-	-	-
2. Bangunan	-	-	-	-
3. Sukaraja	-	-	-	-
4. Suka Mulya	-	-	-	-
5. Sukabakti	-	-	-	-
6. Palas Pasemah	-	-	-	-
7. Palas Jaya	-	-	-	-
8. Pulau Tengah	-	-	-	-
9. Bandan Hurip	-	-	-	-
10. Palas Aji	-	-	-	-
11. Rejo Mulyo	-	-	-	-
12. Bali Agung	-	-	-	-
13. Bumi Daya	-	-	-	-
14. Bumi Restu	-	-	-	-
15. Tanjung Jaya	-	-	-	-
16. Bumi Asih	-	-	-	-
17. Mekar Mulya	-	-	-	-
18. Pematang Baru	-	-	-	-
19. Kalirejo	-	-	-	-
20. Bumi Asri	-	-	-	-
21. Pulau Jaya	-	-	-	-
Jumlah	-	-	-	-

Sumber : Kantor Kecamatan Palas



Keuangan & Harga

<https://lampungselat.kab.bps.go.id>

Tabel 9.1 Target dan Realisasi Penerimaan Pajak Bumi dan Bangunan (PBB) menurut Desa di Kecamatan Palas (Rp), 2017

Desa	Target	Realisasi	Tunggakan	Persentase
(1)	(2)	(3)	(4)	(5)
1. Tanjung Sari			-	#DIV/0!
2. Bangunan			-	#DIV/0!
3. Sukaraja			-	#DIV/0!
4. Suka Mulya			-	#DIV/0!
5. Sukabakti			-	#DIV/0!
6. Palas Pasemah			-	#DIV/0!
7. Palas Jaya			-	#DIV/0!
8. Pulau Tengah			-	#DIV/0!
9. Bandan Hurip			-	#DIV/0!
10. Palas Aji			-	#DIV/0!
11. Rejo Mulyo			-	#DIV/0!
12. Bali Agung			-	#DIV/0!
13. Bumi Daya			-	#DIV/0!
14. Bumi Restu			-	#DIV/0!
15. Tanjung Jaya			-	#DIV/0!
16. Bumi Asih			-	#DIV/0!
17. Mekar Mulya			-	#DIV/0!
18. Pematang Baru			-	#DIV/0!
19. Kalirejo			-	#DIV/0!
20. Bumi Asri			-	#DIV/0!
21. Pulau Jaya			-	#DIV/0!
Jumlah	-	-	-	#DIV/0!

Sumber : Kantor Kecamatan Palas

Tabel 9.2 Banyaknya Fasilitas Lembaga Keuangan di Kecamatan Palas, 2017

Desa	Bank	Koperasi Unit Desa	Koperasi Lainnya	Lainnya
(1)	(2)	(3)	(4)	(5)
1. Tanjung Sari	-	-	-	-
2. Bangunan	1	-	3	-
3. Sukaraja	-	-	-	-
4. Suka Mulya	-	-	-	-
5. Sukabakti	-	-	-	-
6. Palas Pasemah	-	-	-	-
7. Palas Jaya	-	-	-	-
8. Pulau Tengah	-	-	-	-
9. Bandan Hurip	-	-	-	-
10. Palas Aji	-	-	-	-
11. Rejo Mulyo	-	-	-	-
12. Bali Agung	-	-	-	-
13. Bumi Daya	-	-	-	-
14. Bumi Restu	-	-	-	-
15. Tanjung Jaya	-	-	-	-
16. Bumi Asih	-	-	-	-
17. Mekar Mulya	-	-	-	-
18. Pematang Baru	-	-	-	-
19. Kalirejo	-	-	1	-
20. Bumi Asri	-	-	-	-
21. Pulau Jaya	-	-	-	-
Jumlah	1	-	4	-

Sumber : Kantor Kecamatan Palas

Tabel 9.3 Harga Eceran Sembilan Bahan Pokok per Bulan di Kecamatan Palas (Rupiah), 2017

Bulan	Beras (Kg)	Garam (Kg)	Ikan Asin (Kg)
(1)	(2)	(3)	(4)
1. Januari	-	-	-
2. Februari	-	-	-
3. Maret	-	-	-
4. April	-	-	-
5. Mei	-	-	-
6. Juni	-	-	-
7. Juli	-	-	-
8. Agustus	-	-	-
9. September	-	-	-
10. Oktober	-	-	-
11. November	-	-	-
12. Desember	-	-	-
Rata-rata	-	-	-

Bersambung.....

Lanjutan Tabel 9.3

Bulan	Gula Pasir (Kg)	Minyak Goreng (Kg)	LPG (3 Kg)
(1)	(5)	(6)	(7)
1. Januari	-	-	-
2. Februari	-	-	-
3. Maret	-	-	-
4. April	-	-	-
5. Mei	-	-	-
6. Juni	-	-	-
7. Juli	-	-	-
8. Agustus	-	-	-
9. September	-	-	-
10. Oktober	-	-	-
11. November	-	-	-
12. Desember	-	-	-
Rata-rata	-	-	-

Bersambung.....

Lanjutan Tabel 9.3

Bulan	Sabun Cuci (Bungkus)	Citra Kasar (Meter)	Kain Batik (Meter)
(1)	(8)	(9)	(10)
1. Januari	-	-	-
2. Februari	-	-	-
3. Maret	-	-	-
4. April	-	-	-
5. Mei	-	-	-
6. Juni	-	-	-
7. Juli	-	-	-
8. Agustus	-	-	-
9. September	-	-	-
10. Oktober	-	-	-
11. November	-	-	-
12. Desember	-	-	-
Rata-rata	-	-	-

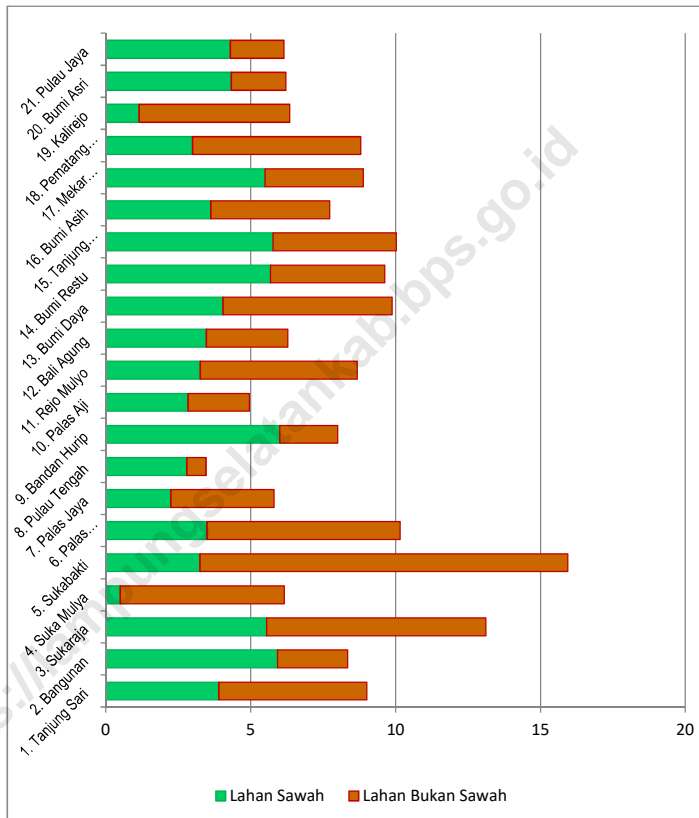
Sumber : Kantor Kecamatan Palas



Grafik

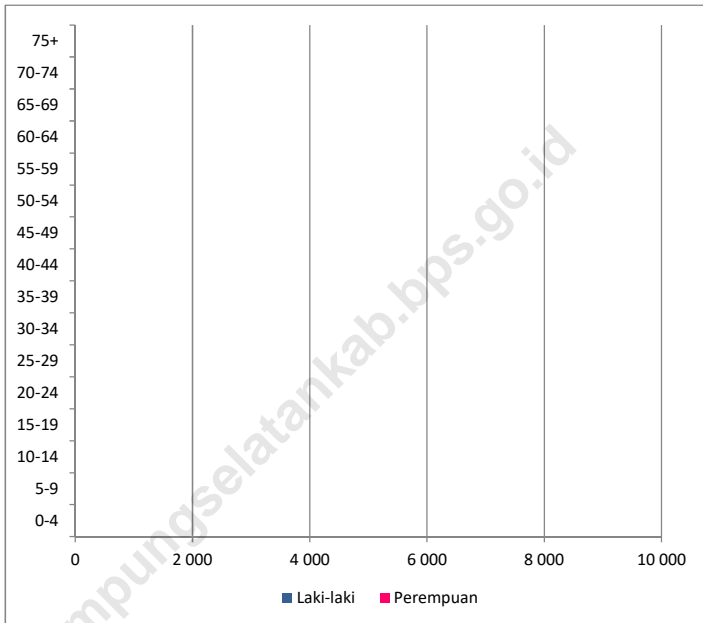
<https://lampungselatan.go.id>

Grafik 1. Luas Wilayah menurut Jenis Lahan di Kecamatan Palas (Hektar), 2017



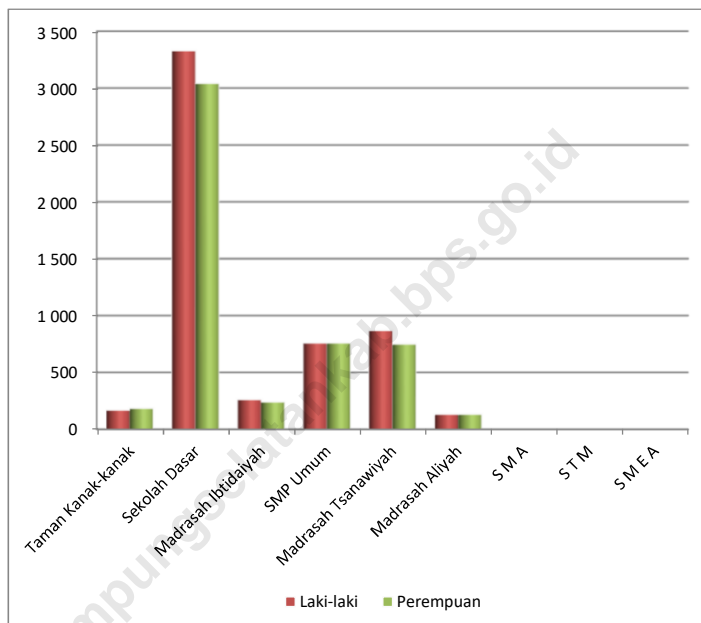
Sumber : UPTD Pelaksanaan Penyuluhan Pertanian Kecamatan Palas

Grafik 2. Piramida Penduduk Kecamatan Palas, 2017




Sumber : BPS Kabupaten Lampung Selatan

Grafik 3. Banyaknya Siswa menurut Tingkatan Sekolah dan Jenis Kelamin di Kecamatan Palas, 2017




Sumber : UPT Pendidikan Kecamatan Palas

Grafik 4. Produksi Tanaman Pangan di Kecamatan Palas (Ton), 2013-2017



Sumber : BPS Kabupaten Lampung Selatan

Grafik 5. Panjang Jalan menurut Desa dan Jenis Permukaan di Kecamatan Palas, 2017



Sumber : Kantor Kecamatan Palas

DATA

MENCERDASKAN BANGSA



***BADAN PUSAT STATISTIK
KABUPATEN LAMPUNG SELATAN***

Jl. Mustafa Kemal No. 24, Kalianda
Telp/Fax : (0727) 322241
<http://lampungselatankab.bps.go.id>
email : bps1803@bps.go.id

ISBN 978-602-6818-81-2



9 786026 818812