

# Kecamatan AIR NAPAL DALAM ANGKA

2019





Kecamatan  
AIR NAPAL DALAM ANGKA



2019

# Kecamatan Air Napal Dalam Angka 2019

ISSN : 2623-131X

No. Publikasi: 17030.1907

Katalog: 1102001.1703051

Ukuran Buku: 14,8 x 21 cm

Jumlah Halaman: xiv + 46 halaman

Naskah:

Badan Pusat Statistik Kabupaten Bengkulu Utara

Penyunting:

Badan Pusat Statistik Kabupaten Bengkulu Utara

Gambar Kulit oleh:

Badan Pusat Statistik Kabupaten Bengkulu Utara

Diterbitkan oleh:

© Badan Pusat Statistik Kabupaten Bengkulu Utara

Dicetak oleh:

Perum Percetakan Negara RI Cabang Bengkulu

**Dilarang mengumumkan, mendistribusikan,  
mengkomunikasikan, dan/atau menggandakan sebagian  
atau seluruh isi buku ini untuk tujuan komersial tanpa izin  
tertulis dari Badan Pusat Statistik**

## **TIM PENYUSUN**

### **Pengarah**

Ir. Marwansyah

### **Editor**

Seksi Integrasi Pengolahan dan Diseminasi Statistik

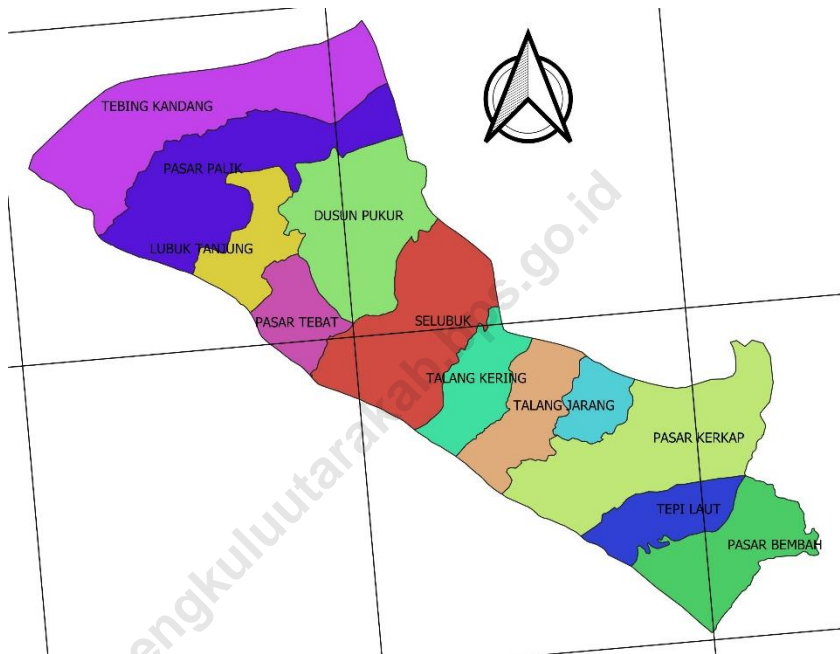
### **Penyusun**

Nelse Trivianita, SST

### **Gambar Kulit**

Nelse Trivianita, SST

# SKETSA PETA KECAMATAN AIR NAPAL



Sumber: BPS Kabupaten Bengkulu Utara

<https://bengkuluutarakab.go.id>

## KATA SAMBUTAN

### KEPALA BPS KABUPATEN BENGKULU UTARA

Publikasi “KECAMATAN AIR NAPAL DALAM ANGKA 2019” ini merupakan lanjutan dari publikasi-publikasi sebelumnya dan merupakan upaya dalam mengembangkan perstatistikan daerah untuk menyediakan data yang terpadu bagi berbagai keperluan daerah.

Dalam publikasi ini disajikan tabel-tabel, grafik serta uraian-uraian singkat mengenai berbagai bidang. Hal ini dimaksudkan, agar pemakai data akan cepat mendapat gambaran mengenai Kecamatan Air Napal dewasa ini, kemajuan pembangunan yang dicapai, potensi daerah bagi penanaman modal baik domestik maupun luar negeri.

Data statistik yang disajikan dalam publikasi ini merupakan data resmi dari berbagai sumber instansi pemerintah dan swasta. Penyajian datanya diusahakan dalam bentuk tabel statistik yang dapat dengan mudah menunjukkan konsistensinya dan keterpaduannya. Berhasil dengan baik publikasi ini adalah berkat kerjasama yang baik dari Kecamatan Air Napal dan bantuan segenap dinas/instansi serta badan-badan swasta dalam memberikan data yang diperlukan.

Berhubungan dengan itu kami menyampaikan terima kasih kepada Kecamatan Air Napal atas kerjasamanya dan terima kasih pula kepada semua pihak yang membantu dalam penyiapan publikasi ini.

Terima Kasih.

Arga Makmur, September 2019

Badan Pusat Statistik Kabupaten Bengkulu Utara

Kepala,



Ir. Marwansyah



## DAFTAR ISI

	Hal
SAMBUTAN KEPALA BPS KAB BENGKULU UTARA .....	v
DAFTAR ISI .....	vii
DAFTAR TABEL .....	xi
PENJELASAN UMUM .....	xiii
1. GEOGRAFI DAN PEMERINTAHAN.....	1
2. SOSIAL DAN KESEJAHTERAAN RAKYAT .....	9
3. PERTANIAN .....	27
4. PARIWISATA DAN PERDAGANGAN .....	41





## DAFTAR TABEL

Tabel	Hal
<b>GEOGRAFI DAN PEMERINTAHAN</b>	
<b>1.1. GEOGRAFI</b>	
1.1.1 Luas Desa di Kecamatan Air Napal.....	3
1.1.2 Jarak Antara Desa/Kelurahan dengan Ibu Kota Kecamatan di Kecamatan Air Napal Tahun 2018 .....	4
1.1.3 Letak Geografis Desa di Kecamatan Air Napal Tahun 2018 .....	5
<b>1.2. PEMERINTAHAN</b>	
1.2.2 Klasifikasi Desa/Kelurahan di Kecamatan Air Napal Tahun 2018 .....	6
1.2.2 Status Desa/Kelurahan di Kecamatan Air Napal Tahun 2018.....	7
1.2.3 Status Pemerintahan Desa/Kelurahan di Kecamatan Air Napal Tahun 2018 .....	8
1.2.4 Jumlah Pegawai Negeri Sipil di Kantor Camat Air Napal Berdasarkan Jenis Kelamin Tahun 2018.....	9
<b>SOSIAL DAN KESEJAHTERAAN RAKYAT</b>	
<b>2.1 KEPENDUDUKAN</b>	
2.1.1 Luas Wilayah, Jumlah Penduduk dan Kepadatan Penduduk Kecamatan Air Napal Tahun 2013 - 2018.....	13
2.1.2 Banyaknya Rumah Tangga, Penduduk, Rata-rata anggota Rumah Tangga di Kecamatan Air Napal Tahun 2013 - 2018 .....	14

2.1.3	Jumlah Penduduk Menurut Jenis Kelamin, Rasio Jenis Kelamin di Kecamatan Air Napal Tahun 2013 - 2018.....	15
-------	--	----

## **2.2 PENDIDIKAN**

2.2.1	Jumlah Desa <sup>1</sup> /Kelurahan Yang Memiliki Fasilitas Sekolah Menurut Tingkat Pendidikan, 2014 - 2018. ....	16
2.2.2	Jumlah Guru <sup>1</sup> dan Murid Menurut Jenjang Sekolah Tahun 2017/2018.....	18

## **2.3 KESEHATAN**

2.3.1	Jumlah Desa/Kelurahan Yang Memiliki Sarana Kesehatan, 2014 - 2018 .....	19
2.3.2	Jumlah Tenaga Kesehatan Menurut Desa/Kelurahan 2018. ....	23
2.3.3	Jumlah Akseptor KB Baru berdasarkan Jenis KB di Kecamatan Air Napal , 2016 – 2018.....	24
2.3.4	Jumlah Akseptor KB Aktif berdasarkan Jenis KB di Kecamatan Air Napal, 2015 - 2018 .....	25

## **2.4 AGAMA DAN SOSIAL LAINNYA**

2.4.1	Jumlah Tempat Peribadatan Menurut Desa/Kelurahan, 2018 .....	26
2.4.2	Jumlah Surat Nikah yang dikeluarkan di Kecamatan Air Napal Tahun 2015 - 2018.....	27
2.4.3	Jumlah Tindak Pidana di Kecamatan Air Napal menurut Kepolisian Resor Bengkulu Utara Tahun 2015 - 2018.....	28

## **PERTANIAN**

### **3.1 HORTIKULTURA**

3.1.1	Luas Panen Tanaman Sayuran Menurut Jenis Tanaman, 2018.....	31
3.1.2	Produksi Tanaman Sayuran Menurut Jenis Tanaman, 2018 .....	32
3.1.3	Luas Panen Tanaman Biofarmaka Menurut Jenis Tanaman, 2018.....	33
3.1.4	Produksi Tanaman Biofarmaka Menurut Jenis Tanaman, 2018 .....	34
3.1.5	Produksi Buah-Buahan Menurut Jenis Tanaman, 2018.....	35

### **3.2 PERKEBUNAN**

3.2.1	Luas Tanaman, Jumlah Petani Perkebunan dan Produksi Perkebunan Rakyat Menurut Komoditi, 2018.....	36
-------	--	----

### **3.3 PERIKANAN**

3.3.1	Jumlah Rumah Tangga dan Produksi Perikanan Tangkap Menurut Subsektor, 2018.....	37
3.3.2	Jumlah Rumah Tangga dan Luas Wilayah Potensi Rumah Tangga Perikanan Budidaya Menurut Jenis Budidaya, 2018 .....	38
3.3.3	Produksi Perikanan Budidaya Menurut Jenis Budidaya, 2018 .....	39

### **3.4 PETERNAKAN**

3.4.1	Populasi Ternak dan Unggas Menurut Jenis ternak, 2018 .....	40
-------	---	----

## **PARIWISATA DAN PERDAGANGAN**

### **4.1 PARIWISATA**

4.1.1	Jumlah Akomodasi Menurut Jenis Akomodasi di Kecamatan Air Napal Tahun 2018.....	43
-------	--	----

4.1.2	Jumlah Objek Wisata di Kecamatan Air Napal Tahun 2018 .....	44
-------	---	----

## **4.2 PERDAGANGAN**

4.2.1	Jumlah Koperasi Menurut Jenis Koperasi di Kecamatan Air Napal Tahun 2018 .....	45
-------	---	----

4.2.2	Koperasi yang Berbadan Hukum di Kecamatan Napal Putih Tahun 2018.....	46
-------	--	----

<https://bengkuluutarakab.bps.go.id>

## PENJELASAN UMUM

### 1.1 Batas Wilayah

Kecamatan Air Napal merupakan salah satu kecamatan yang terletak di Kabupaten Bengkulu Utara. Kecamatan Air Napal terletak di bagian Selatan Kecamatan Arga Makmur (ibukota Kabupaten Bengkulu Utara) dengan luas wilayah 156 km persegi. Batas-batas wilayah kecamatan Air Napal adalah:

- Sebelah Utara : Kecamatan Air Besi
- Sebelah Selatan : Kecamatan Pondok Kelapa, Kabupaten Bengkulu Tengah
- Sebelah Timur : Samudra Indonesia
- Sebelah Barat : Kecamatan Pematang Tiga, Kabupaten Bengkulu Tengah

### 1.2 Wilayah Administratif

Kecamatan Air Napal merupakan pemekaran dari kecamatan Kerkap. Pada tahun 2003, Kecamatan Air Napal terdiri dari 17 desa definitif. Namun dengan adanya pemekaran Kecamatan Tanjung Agung Palik, pada tahun 2015 Kecamatan Air napal terdapat 5 desa yang digabungkan ke kecamatan baru tersebut yaitu Sawang Lebar Ilir, Sawang Lebar Mudik, Ketapi, Lubuk Gading dan Lubuk Sematung. Oleh karena itu, sampai saat ini di Kecamatan Air Napal terdiri dari 12 desa.

Ibu Kota kecamatan Air Napal terletak di desa Pasar Tebat. Jarak antara desa dengan Ibu Kota kecamatan berkisar 0 – 50 km. Jarak antara Ibu Kota Kecamatan dengan Ibu Kota kabupaten adalah 15 km. Sebagian besar desa-desa di Kecamatan Air Napal berbatasan langsung dengan pinggir pantai Samudra Indonesia.

### 1.3 Topografi

Kecamatan Air Napal keadaan topografinya berbukit-bukit dan banyak lereng. Seluruh desa merupakan wilayah yang berbatas dengan pantai. Jenis tanah di Kecamatan Air Napal didominasi jenis podsolik merah kuning dan jenis tanah latosol. Ketinggian wilayah berkisar antara 200 – 250 meter di atas permukaan laut.


### 1.3 Iklim, Flora dan Fauna


Seperti wilayah Indonesia pada umumnya, kecamatan Air Napal beriklim tropis dengan curah hujan yang cukup tinggi sepanjang tahun yaitu berkisar 1.000 – 2.000 mm per tahun dengan variasi cukup merata setiap bulan.


Vegetasi yang tumbuh di wilayah kecamatan Air Napal sangat beragam, seperti kayu bawang, pulai, medang dan berbagai jenis buah-buahan seperti cempedak, durian, mangga, alpukat, rambutan, jeruk, papaya, nanas dan berbagai tanaman perkebunan seperti karet, kopi, dan kelapa sawit. Sedangkan fauna yang banyak dijumpai di Kecamatan Air Napal diantaranya kera, tupai, monyet, babi hutan dan lain sebagainya.

# BAB 1

## GEOGRAFI DAN PEMERINTAHAN

 Luas wilayah Kecamatan Air Napal adalah 156 km persegi atau 3,53 % luas Kabupaten Bengkulu Utara

 Hanya Desa Dusun Pukur di Kec. Air Napal yang merupakan daerah bukan pantai, 11 sisanya merupakan daerah pantai

 Pada tahun 2018, terdapat 1 desa yang tertinggal yaitu Desa Air Napal

<https://bengkulu.kab.go.id>





## 1.1 KEADAAN GEOGRAFI

Tabel 1.1.1. Luas Desa di Kecamatan Air Napal Tahun 2018

No.	Desa/Kelurahan	Luas ( Km)
(1)	(2)	(3)
1	TEPI LAUT	8,50
2	PASAR BEMBAH	7,00
3	PASAR KERKAP	9,00
4	AIR NAPAL	3,71
5	TALANG JARANG	2,50
6	TALANG KERING	3,00
7	SELUBUK	6,50
8	PASAR TEBAT	2,25
9	LUBUK TANJUNG	3,00
10	PASAR PALIK	9,00
11	TEBING KANDANG	5,00
12	DUSUN PUKUR	6,00

Sumber : Kantor Camat Air Napal

Tabel 1.1.2. Jarak Antara Desa/kelurahan Dengan Ibu Kota Kecamatan di Kecamatan Air Napal Tahun 2018

No.	Desa/Kelurahan	Jarak (Km)
(1)	(2)	(3)
1	TEPI LAUT	6,00
2	PASAR BEMBAH	7,00
3	PASAR KERKAP	50,00
4	AIR NAPAL	40,00
5	TALANG JARANG	30,00
6	TALANG KERING	20,00
7	SELUBUK	10,00
8	PASAR TEBAT	0,00
9	LUBUK TANJUNG	10,00
10	PASAR PALIK	20,00
11	TEBING KANDANG	30,00
12	DUSUN PUKUR	25,00

Sumber : Kantor Camat Air Napal

Tabel 1.1.3. Letak Geografis Desa Di Kecamatan Air Napal Tahun 2018

No.	Desa/Kelurahan	Pantai	Bukan Pantai
(1)	(2)	(3)	(4)
1	TEPI LAUT	✓	-
2	PASAR BEMBAH	✓	-
3	PASAR KERKAP	✓	-
4	AIR NAPAL	✓	-
5	TALANG JARANG	✓	-
6	TALANG KERING	✓	-
7	SELUBUK	✓	-
8	PASAR TEBAT	✓	-
9	LUBUK TANJUNG	✓	-
10	PASAR PALIK	✓	-
11	TEBING KANDANG	-	✓
12	DUSUN PUKUR	-	✓

Sumber : Podes 2018

## 1.2 PEMERINTAHAN

Tabel 1.2.1. Klasifikasi Desa/Kelurahan di Kecamatan Air Napal Tahun 2018

No.	Desa/Kelurahan	Klasifikasi
(1)	(2)	(3)
1	TEPI LAUT	Swasembada
2	PASAR BEMBAH	Swasembada
3	PASAR KERKAP	Swasembada
4	AIR NAPAL	Swasembada
5	TALANG JARANG	Swasembada
6	TALANG KERING	Swasembada
7	SELUBUK	Swasembada
8	PASAR TEBAT	Swasembada
9	LUBUK TANJUNG	Swasembada
10	PASAR PALIK	Swasembada
11	TEBING KANDANG	Swasembada
12	DUSUN PUKUR	Swasembada

Sumber : Kantor Camat Air Napal

Tabel 1.2.2. Status Desa/Kelurahan di Kecamatan Air Napal Tahun 2018

No.	Desa/Kelurahan	Definitif	Persiapan
(1)	(2)	(3)	(4)
1	TEPI LAUT	✓	-
2	PASAR BEMBAH	✓	-
3	PASAR KERKAP	✓	-
4	AIR NAPAL	✓	-
5	TALANG JARANG	✓	-
6	TALANG KERING	✓	-
7	SELUBUK	✓	-
8	PASAR TEBAT	✓	-
9	LUBUK TANJUNG	✓	-
10	PASAR PALIK	✓	-
11	TEBING KANDANG	✓	-
12	DUSUN PUKUR	✓	-

Sumber : Kantor Camat Air Napal

Tabel 1.2.3. Status Pemerintahan Desa/Kelurahan di Kecamatan Air Napal Tahun 2018

No.	Desa/Kelurahan	Status Pemerintahan	
		Kelurahan	Desa
(1)	(2)	(3)	(4)
1	TEPI LAUT	-	✓
2	PASAR BEMBAH	-	✓
3	PASAR KERKAP	-	✓
4	AIR NAPAL	-	✓
5	TALANG JARANG	-	✓
6	TALANG KERING	-	✓
7	SELUBUK	-	✓
8	PASAR TEBAT	-	✓
9	LUBUK TANJUNG	-	✓
10	PASAR PALIK	-	✓
11	TEBING KANDANG	-	✓
12	DUSUN PUKUR	-	✓

Sumber : Kantor Camat Air Napal

Tabel 1.2.4. Jumlah Pegawai Negeri Sipil di Kantor Camat Air Napal Berdasarkan Jenis Kelamin Tahun 2018

No	Jenis Kelamin	Jumlah
(1)	(2)	(3)
1	Laki-Laki	21
2	Perempuan	6





# BAB 2

## SOSIAL DAN KESEJAHTERAAN RAKYAT

jumlah penduduk laki-laki 4.906 jiwa

jumlah penduduk perempuan 4.853 jiwa

sex ratio 101,09





## 2.1 KEPENDUDUKAN

Tabel 2.1.1 Luas Wilayah, Jumlah Penduduk dan Kepadatan Penduduk Kecamatan Air Napal Tahun 2013 - 2018

Tahun	Luas (km <sup>2</sup> )	Jumlah Penduduk	Kepadatan Penduduk
(1)	(2)	(3)	(4)
2013	156	8.844	56,69
2014	156	9.031	57,89
2015	156	9.125	58,49
2016	156	12.318	78,96
2017	156	9.578	61,40
2018	156	9.759	62,56

Sumber : BPS Kab. Bengkulu Utara (Angka Proyeksi Penduduk Indonesia 2015-2035)

Tabel 2.1.2. Banyaknya Rumah Tangga, Penduduk, Rata-rata Anggota Rumah Tangga Kecamatan Air Napal Tahun 2013 - 2018

Tahun	Rumah Tangga	Jumlah Penduduk	Rata-rata ART
(1)	(2)	(3)	(4)
2013	2.569	8.844	3,4
2014	2.153	9.031	4.2
2015	2.196	9.125	4.2
2016	2.239	9.305	4.2
2017	2.283	9.578	4.2
2018	2.326	9.759	4.2

Sumber : BPS Kab. Bengkulu Utara

Tabel 2.1.3 Jumlah Penduduk Menurut Jenis Kelamin,  
Rasio Jenis Kelamin di Kecamatan Air Napal  
Tahun 2013 - 2018

Desa/Kelurahan	Laki-laki	Perempuan	Jumlah	Rasio Jenis Kelamin
(1)	(2)	(3)	(4)	(5)
2013	4.448	4.396	8.844	101,18
2014	4.542	4.489	9.031	101,77
2015	4.593	4.532	9.125	101,35
2016	5.478	5.389	12.318	91,39
2017	4.815	4.763	9.578	101,09
2018	4.906	4.853	9.759	101,09

Sumber : BPS Kab. Bengkulu Utara

## 2.2 PENDIDIKAN

Tabel 2.2.1 Jumlah Desa<sup>1</sup>/Kelurahan Yang Memiliki Fasilitas Sekolah Menurut Desa/Kelurahan dan Tingkat Pendidikan, 2014 - 2018

Desa/Kelurahan	SD		SMP/MTs	
	PODES 2014	PODES 2018	PODES 2014	PODES 2018
(1)	(2)	(3)	(4)	(5)
TEPI LAUT	-	-	-	-
PASAR BEMBAH	1	1	-	-
PASAR KERKAP	1	1	-	1
AIR NAPAL	1	1	-	-
TALANG JARANG	-	-	1	1
TALANG KERING	1	1	-	-
SELUBUK	-	-	-	-
PASAR TEBAT	1	1	-	-
LUBUK TANJUNG	-	1	1	1
PASAR PALIK	1	1	-	-
TEBING KANDANG	1	1	-	-
DUSUN PUKUR	1	1	-	-

Lanjutan Tabel 2.2.1

Desa/Kelurahan	SMA/MA		SMK	
	PODES 2014	PODES 2018	PODES 2014	PODES 2018
(1)	(2)	(3)	(4)	(5)
TEPI LAUT	-	-	-	-
PASAR BEMBAH	-	-	-	-
PASAR KERKAP	1	1	-	-
AIR NAPAL	-	-	-	-
TALANG JARANG	-	-	-	-
TALANG KERING	-	-	-	-
SELUBUK	-	-	1	1
PASAR TEBAT	-	-	-	-
LUBUK TANJUNG	-	-	-	-
PASAR PALIK	-	-	-	-
TEBING KANDANG	-	-	-	-
DUSUN PUKUR	-	-	-	-

Catatan:

<sup>1</sup> Desa pada tabel ini termasuk Unit Permukiman Transmigrasi (UPT) yang masih dibina oleh kementerian terkait Provinsi Bengkulu

Sumber: BPS, Pendataan Potensi Desa (Podes)



Tabel 2.2.2 Jumlah Guru<sup>1</sup> Dan Murid Menurut Jenjang Sekolah, 2017/2018

Jenjang Sekolah	Jumlah	
	Guru	Murid
(1)	(2)	(3)
SD	95	1 170
SMP/MTs <sup>2</sup>	52	400
SMA/MA <sup>2</sup>	27	124
SMK	50	274

Catatan:

<sup>1</sup> Jumlah Guru termasuk kepala sekolah dan guru

<sup>2</sup> Data Bersumber dari Kementerian Agama, Data semester ganjil

Sumber: Dinas Pendidikan Provinsi Bengkulu

## 2.3 KESEHATAN

Tabel 2.3.1 Jumlah Desa/Kelurahan Yang Memiliki Sarana Kesehatan Menurut Desa/Kelurahan, 2014 - 2018

Desa/Kelurahan	Rumah Sakit		Rumah Sakit Bersalin	
	PODES 2014	PODES 2018	PODES 2014	PODES 2018
(1)	(2)	(3)	(4)	(5)
TEPI LAUT	-	-	-	-
PASAR BEMBAH	-	-	-	-
PASAR KERKAP	-	-	-	-
AIR NAPAL	-	-	-	-
TALANG JARANG	-	-	-	-
TALANG KERING	-	-	-	-
SELUBUK	-	-	-	-
PASAR TEBAT	-	-	-	-
LUBUK TANJUNG	-	-	-	-
PASAR PALIK	-	-	-	-
TEBING KANDANG	-	-	-	-
DUSUN PUKUR	-	-	-	-

Sumber: BPS, Pendataan Potensi Desa (Podes)

## SOSIAL DAN KESEJAHTERAAN RAKYAT

Lanjutan Tabel 2.3.1

Desa/Kelurahan	Poliklinik		Puskesmas	
	PODES 2014	PODES 2018	PODES 2014	PODES 2018
(1)	(2)	(3)	(4)	(5)
TEPI LAUT	-	-	-	-
PASAR BEMBAH	-	-	-	-
PASAR KERKAP	-	-	-	-
AIR NAPAL	-	-	1	1
TALANG JARANG	-	-	-	-
TALANG KERING	-	-	-	-
SELUBUK	-	-	-	-
PASAR TEBAT	-	-	-	-
LUBUK TANJUNG	-	-	-	-
PASAR PALIK	-	-	-	-
TEBING KANDANG	-	-	-	-
DUSUN PUKUR	-	-	-	1

Sumber: BPS, Pendataan Potensi Desa (Podes)

Lanjutan Tabel 2.3.1

Desa/Kelurahan	Puskesmas Pembantu		Apotek	
	PODES 2014	PODES 2018	PODES 2014	PODES 2018
(1)	(2)	(3)	(4)	(5)
TEPI LAUT	-	-	-	-
PASAR BEMBAH	-	-	-	-
PASAR KERKAP	-	-	1	1
AIR NAPAL	-	-	-	-
TALANG JARANG	-	-	-	-
TALANG KERING	-	-	-	-
SELUBUK	1	1	-	-
PASAR TEBAT	-	-	-	-
LUBUK TANJUNG	1	1	-	-
PASAR PALIK	-	-	-	-
TEBING KANDANG	1	1	-	1
DUSUN PUKUR	-	-	-	-

Sumber: BPS, Pendataan Potensi Desa (Podes)

## SOSIAL DAN KESEJAHTERAAN RAKYAT

Lanjutan Tabel 2.3.1

Desa/Kelurahan	Praktek Bidan		Poskesdes/ Polindes	
	PODES 2014	PODES 2018	PODES 2014	PODES 2018
(1)	(2)	(3)	(4)	(5)
TEPI LAUT	-	-	1	1
PASAR BEMBAH	1	1	1	1
PASAR KERPAP	4	4	1	1
AIR NAPAL	2	2	-	-
TALANG JARANG	-	-	-	-
TALANG KERING	1	1	-	-
SELUBUK	1	1	1	1
PASAR TEBAT	1	1	-	-
LUBUK TANJUNG	-	-	1	1
PASAR PALIK	-	-	1	1
TEBING KANDANG	-	-	-	-
DUSUN PUKUR	-	-	-	-

Sumber: BPS, Pendataan Potensi Desa (Podes)

Tabel 2.3.2 Jumlah Tenaga Kesehatan Menurut Desa/Kelurahan, 2018

Desa/Kelurahan	Dokter Umum	Dokter Gigi	Bidan	Lainnya <sup>1</sup>
(1)	(2)	(3)	(4)	(5)
TEPI LAUT	-	-	3	1
PASAR BEMBAH	-	-	2	5
PASAR KERKAP	-	-	4	4
AIR NAPAL	-	-	2	4
TALANG JARANG	-	-	5	2
TALANG KERING	-	-	1	-
SELUBUK	-	-	1	-
PASAR TEBAT	-	-	1	-
LUBUK TANJUNG	-	-	1	-
PASAR PALIK	-	-	1	-
TEBING KANDANG	-	-	-	-
DUSUN PUKUR	-	-	1	1
KEC. AIR NAPAL	1	0	18	23

Catatan:

<sup>1</sup> termasuk apoteker/asisten apoteker, tenaga kesehatan masyarakat, tenaga gizi, perawat, dll

Sumber: BPS, Pendataan Potensi Desa (Podes)

Tabel 2.3.3 Jumlah Akseptor KB Baru berdasarkan Jenis KB di Kecamatan Air Napal, 2016 - 2018

Tahun	IUD	MOP/MOW	Kondom	Implan	Suntikan	Pil
(1)	(2)	(3)	(4)	(5)		
<b>2016</b>	18	1	6	20	34	6
<b>2017</b>	33	8	2	50	20	4
<b>2018</b>	18	2	-	15	5	6

Sumber: Dinas Pengendalian Penduduk dan Keluarga Berencana Kab Bengkulu Utara

Tabel 2.3.4 Jumlah Akseptor KB Aktif berdasarkan Jenis KB di Kecamatan Air Napal, 2015 - 2018

Tahun	IUD	MOP/MOW	Kondom	Implan	Suntikan	Pil
(1)	(2)	(3)	(4)	(5)		
<b>2015</b>	670	93	81	493	321	141
<b>2016</b>	181	58	37	318	547	77
<b>2017</b>	282	105	41	490	401	90
<b>2018</b>	307	116	45	512	339	82

Sumber: Dinas Pengendalian Penduduk dan Keluarga Berencana Kab Bengkulu Utara



## 2.4 AGAMA DAN SOSIAL LAINNYA

Tabel 2.4.1 Jumlah Tempat Peribadatan Menurut Desa/Kelurahan, 2018

Desa/Kelurahan	Masjid	Mushola	Gereja Protestan	Gereja Katolik	Pura	Vihara
(1)	(2)	(3)	(4)	(5)	(6)	(7)
TEPI LAUT	1	1	-	-	-	-
PASAR BEMBAH	2	-	-	-	-	-
PASAR KERPAP	1	2	-	-	-	-
AIR NAPAL	1	-	-	-	-	-
TALANG JARANG	1	-	-	-	-	-
TALANG KERING	1	-	-	-	-	-
SELUBUK	2	-	-	-	-	-
PASAR TEBAT	1	-	-	-	-	-
LUBUK TANJUNG	1	-	-	-	-	-
PASAR PALIK	1	-	-	-	-	-
TEBING KANDANG	1	1	1	-	-	-
DUSUN PUKUR	1	-	-	-	-	-

Sumber: Pendataan Potensi Desa (Podes)

Tabel 2.4.2. Jumlah Surat Nikah yang dikeluarkan di Kecamatan Air Napal Tahun 2015 - 2018

Tahun	Jumlah
(2)	(3)
2015	106
2016	106
2017	106
2018	71

Sumber: Kantor Kementerian Agama Kab Bengkulu Utara

Tabel 2.4.3 Jumlah Tindak Pidana di Kecamatan Air Napal menurut Kepolisian Resor Bengkulu Utara Tahun 2015 - 2018

Tahun	Jumlah
(2)	(3)
2015	-
2016	-
2017	-
2018	-

Sumber: Kepolisian Resor Bengkulu Utara

# BAB 3

## PERTANIAN

Produksi ternak terbesar adalah sapi potong dan kerbau

Produksi tanaman biofarmaka terbesar adalah kencur

Produksi buah-buahan tahunan terbesar adalah durian

Produksi tanaman sayuran terbesar adalah tomat

Produksi tanaman perkebunan terbesar adalah kelapa sawit





### 3.1 HORTIKULTURA

Tabel 3.1.1 Luas Panen Tanaman Sayuran Menurut Jenis Tanaman, 2018

No	Jenis Tanaman	Luas Panen (ha)
(1)	(2)	(3)
1.	Bawang Merah	-
2.	Cabai	2
3.	Kentang	-
4.	Tomat	1
5.	Petsai	-
6.	Kubis	-

Sumber : BPS, Statistik Pertanian Hortikultura SPH-SBS

Tabel 3.1.2 Produksi Tanaman Sayuran Menurut Jenis Tanaman, 2018

No	Jenis Tanaman	Produksi (Kuintal)
(1)	(2)	(3)
1.	Bawang Merah	-
2.	Cabai	6
3.	Kentang	-
4.	Tomat	32
5.	Petsai	-
6.	Kubis	-

Sumber : BPS, Statistik Pertanian Hortikultura SPH-SBS

Tabel 3.1.3 Luas Panen Tanaman Biofarmaka Menurut Jenis Tanaman, 2018

No	Jenis Tanaman	Luas Panen (m <sup>2</sup> )
(1)	(2)	(4)
1.	Jahe	115
2.	Lengkuas	25
3.	Kencur	325
4.	Kunyit	100

Sumber : BPS, Statistik Pertanian Hortikultura SPH-TBF



Tabel 3.1.4 Produksi Tanaman Biofarmaka Menurut Jenis Tanaman, 2018

No	Jenis Tanaman	Produksi (Kg)
(1)	(2)	(4)
1.	Jahe	240
2.	Lengkuas	90
3.	Kencur	800
4.	Kunyit	300

Sumber : BPS, Statistik Pertanian Hortikultura SPH-TBF

Tabel 3.1.5 Produksi Buah-Buahan Tahunan Menurut Jenis Tanaman, 2018

No	Jenis Tanaman	Produksi (Kuintal)
(1)	(2)	(4)
1.	Mangga	212
2.	Durian	2.241
3.	Jeruk	42
4.	Pisang	183
5.	Pepaya	8
6.	Salak	-

Sumber : BPS, Statistik Pertanian Hortikultura SPH-BST

### 3.2 PERKEBUNAN

Tabel 3.2.1 Luas Tanaman, Jumlah Petani Perkebunan dan Produksi Perkebunan Rakyat Menurut Komoditi, 2018

No.	Komoditi	Luas Tanaman (Ha)	Petani Perkebunan	Produksi (Kg)
(1)	(2)	(3)	(4)	(5)
1	Kelapa Sawit	1.112	958	16.884.000
2	Kelapa	135	196	144.720
3	Karet	437	359	706.320
4	Kopi Robusta	41	66	35.700
5	Kakao	18	26	17.340
6	Tebu	-	-	-
7	Teh	-	-	-
8	Tembakau	-	-	-

Sumber : Dinas Perkebunan Bengkulu Utara

### 3.3 PERIKANAN

Tabel 3.3.1 Jumlah Rumah Tangga dan Produksi Perikanan Tangkap Menurut Subsektor, 2018

No.	Subsektor	Jumlah Rumah Tangga	Produksi (ton)
(1)	(2)	(3)	(4)
1	Perikanan Laut	448	2.406,64
2	Perairan Umum	48	21,39

Sumber : Dinas Perikanan Bengkulu Utara

Tabel 3.3.2 Jumlah Rumah Tangga dan Luas Wilayah Potensi Rumah Tangga Perikanan Budidaya Menurut Jenis Budidaya, 2018

No.	Subsektor	Jumlah Rumah Tangga	Luas Wilayah Potensi (ha)
(1)	(2)	(3)	(4)
1	Tambak	1	-
2	Kolam	46	65,83

Sumber : Dinas Perikanan Bengkulu Utara

Tabel 3.3.3 Produksi Perikanan Budidaya Menurut Jenis Budidaya, 2018

No.	Jenis Budidaya	Produksi (ton)
(1)	(2)	(3)
1	Mas	4,01
2	Nila	12,46
3	Gurame	0,82
4	Patin	1,41
5	Lele	2,65
6	Lainnya	0,04

Sumber : Dinas Perikanan Bengkulu Utara

### 3.4 PETERNAKAN

Tabel 3.4.1. Populasi Ternak dan Unggas Menurut Jenis ternak, 2018

Jenis	Populasi
(1)	(2)
<b>Ternak</b>	
Sapi Potong	3.100
Kerbau	3.100
Kuda	-
Kambing	795
Domba	100
Babi	-
<b>Unggas</b>	
Ayam Buras	7.200
Ayam Petelur	18.100
Ayam Pedaging	72.500
Itik	2.050

Sumber : Dinas Tanaman Pangan, Hortikultura dan Peternakan Bengkulu Utara

# BAB 4

## PARIWISATA DAN PERDAGANGAN

<https://bengkuluutarakab.bps.go.id>

terdapat  
koperasi  
(non KUD)

jumlah anggota  
64 orang

total simpanan  
224.612 ribu  
rupiah







## 4.1 PARIWISATA

Tabel 4.1.1 Jumlah Akomodasi Menurut Jenis Akomodasi di Kecamatan Air Napal Tahun 2018

No.	Jenis Akomodasi	Jumlah
(1)	(2)	(3)
1	Hotel	-
2	Restoran / Rumah Makan	-

Sumber: Dinas Pariwisata Kabupaten Bengkulu Utara

Tabel 4.1.2 Jumlah Objek Wisata di Kecamatan Air Napal Tahun 2018

---

No.	Objek Wisata
(1)	(2)
1	Pantai Tapak Batu
2	Pantai Pasar Bembah
3	Pemancingan Tapak Balai

---

Sumber: Dinas Pariwisata Kabupaten Bengkulu Utara

## 4.2 PERDAGANGAN

Tabel 4.2.1 Jumlah Koperasi Menurut Jenis Koperasi di Kecamatan Air Napal Tahun 2018

No.	Jenis Koperasi	Jumlah Koperasi	Jumlah Anggota
(1)	(2)	(3)	(4)
1	KUD	-	-
2	KPN	-	-
3	KOPKAR	-	-
4	KOPPAS	-	-
5	KOPWAN	-	-
6	Lainnya	3	164

Sumber: Dinas Koperasi dan UKM Bengkulu Utara

Tabel 4.2.2 Koperasi yang Berbadan Hukum di Kecamatan Air Napal Tahun 2018

No.	Jenis Koperasi	Jumlah Koperasi	Jumlah Anggota	Simpanan (Rp.000)	Cadangan (Rp.000)
(1)	(2)	(3)	(4)	(5)	(6)
1	KUD	-	-	-	-
2	Non KUD	3	164	224 612	1 759 335

Sumber: Dinas Koperasi dan UKM Bengkulu Utara



Sensus  
Penduduk  
2020

# DATA

MENCERDASKAN BANGSA



BADAN PUSAT STATISTIK  
KABUPATEN BENGKULU UTARA  
Jl Prof M Yamin SH, Arga Makmur 38611  
Telp/Fax. (0737) 521016

Homepage: <http://bengkuluutarakab.bps.go.id>, Email: [bps1703@bps.go.id](mailto:bps1703@bps.go.id)

