

# KECAMATAN SESAYAP HILIR DALAM ANGKA

*SESAYAP HILIR SUBDISTRICT  
IN FIGURES*

## 2022/2023



Volume 10, 2023



**BADAN PUSAT STATISTIK  
KABUPATEN TANA TIDUNG**  
BPS-STATISTICS TANA TIDUNG REGENCY



**KECAMATAN SESAYAP HILIR**  
**DALAM ANGKA**  
*SESAYAP HILIR SUBDISTRICT*  
*IN FIGURES*  
**2022/2023**

Volume 10, 2023



**BADAN PUSAT STATISTIK**  
**KABUPATEN TANA TIDUNG**  
BPS-STATISTICS TANA TIDUNG REGENCY

**KECAMATAN SESAYAP HILIR DALAM ANGKA**  
***Sesayap Hilir Subdistrict in Figures***  
**2023**

ISSN: 2714-9412

No. Publikasi/*Publication Number*: 65030.2211

Katalog /*Catalog*: 1102001.6503040

Ukuran Buku/*Book Size*: 14,8 cm x 21 cm

Jumlah Halaman/*Number of Pages* : xxviii + 106 hal/*pages*

Naskah/*Manuscript*:

BPS Kabupaten Tana Tidung

*BPS-Statistics of Tana Tidung Regency*

Penyunting/*Editor*:

BPS Kabupaten Tana Tidung

*BPS-Statistics of Tana Tidung Regency*

Desain Kover/*Cover Design*:

BPS Kabupaten Tana Tidung

*BPS-Statistics of Tana Tidung Regency*

Diterbitkan oleh/*Published by*:

©BPS Kabupaten Tana Tidung/*BPS-Statistics of Tana Tidung Regency*

Dicetak oleh/*Printed by*:

BPS Kabupaten Tana Tidung

*BPS-Statistics of Tana Tidung Regency*

Dilarang mengumumkan, mendistribusikan, mengomunikasikan, dan/atau menggandakan sebagian atau seluruh isi buku ini untuk tujuan komersil tanpa izin tertulis dari Badan Pusat Statistik Kabupaten Tana Tidung.

*Prohibited to announce, distribute, communicate, and/or copy part or all of this book for commercial purpose without permission from BPS-Statistics Indonesia of Tana Tidung Regency.*

**TIM PENYUSUN/TEAM MEMBERS**

**Pengarah/Director**

Umar Riyadi, S.ST., M.Si

**Penanggung Jawab/Persons in Charge**

Umar Riyadi, S.ST., M.Si

**Penyunting/Editors**

Frizka Fauzia Azmi, S.Tr.Stat

**Pengolah Data dan Penulis Naskah/Data Processor and Writers**

Della Agustin Cintya Prasmadani, S.Tr.Stat

**Infografis Bab/Chapter Infographics**

Frizka Fauzia Azmi, S.Tr.Stat

**Sampul Buku/Book Cover**

Frizka Fauzia Azmi, S.Tr.Stat



## **KONTRIBUTOR DATA/DATA CONTRIBUTORS**

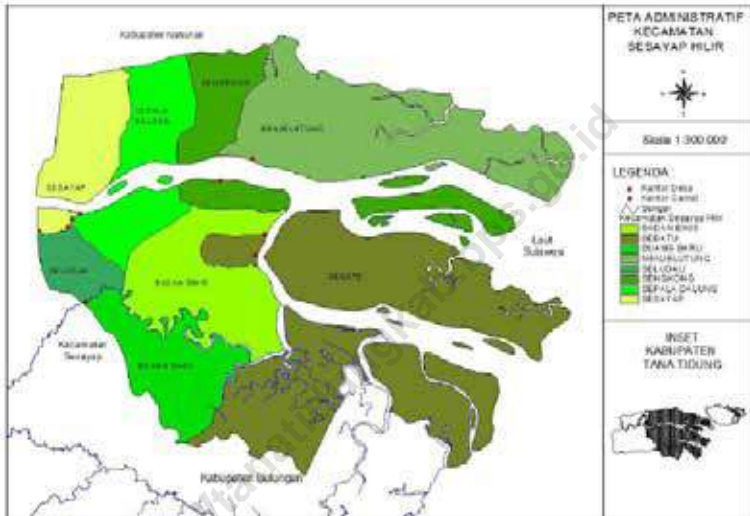
1. Kantor kecamatan Sesayap Hilir/*Sesayap Hilir Subdistrict Office*
2. Dinas Kependudukan dan Pencatatan Sipil Kab. Tana Tidung/*Departement of Population and Civil Registration of Tana Tidung District*
3. Kementerian Agama/*Ministry of Religious Affair*
4. Kementerian Pendidikan dan Kebudayaan/*Ministry of Education and Culture*
5. Badan Pusat Statistik Kabupaten Tana Tidung/*BPS-Statistics of Tana Tidung Regency*

<https://tanatidungkab.bps.go.id>





**PETA WILAYAH SESAYAP HILIR**  
**MAP OF SESAYAP HILIR**





**KEPALA BPS KABUPATEN TANA TIDUNG**  
**CHIEF STATISTICIAN OF TANA TIDUNG REGENCY**



**Umar Riyadi, S.ST., M.Si.**





## KATA PENGANTAR

Publikasi “Kecamatan Sesayap Hilir Dalam Angka 2023” ini merupakan serial publikasi yang diterbitkan secara berkala oleh Badan Pusat Statistik (BPS) Kabupaten Tana Tidung. Publikasi ini dimaksudkan untuk memberikan gambaran yang lengkap dan akurat tentang pembangunan dan sekaligus perkembangan perstatistikaan di daerah ini.

Dalam penyusunan buku Tana Tidung Dalam Angka ini, data yang dihimpun selain bersumber dari data primer juga bersumber dari data sekunder, baik dari instansi pemerintah maupun swasta. Seperti halnya pada publikasi terdahulu, setiap tahunnya selalu diupayakan perbaikan angka-angka pada tabel-tabel yang disajikan, demikian pula pada publikasi ini. Selain itu, juga terdapat penambahan dan pengembangan data guna melengkapi isi dan validitas data sesuai dengan dinamika pembangunan dan pemerintahan yang berkembang.

Meskipun telah diupayakan kelengkapan dan penyempurnaan data yang disajikan namun masih terasa belum dapat memenuhi kebutuhan pemakai data. Oleh karena itu kami mengharapkan saran, pendapat dan kritik yang konstruktif dari berbagai pihak, untuk perbaikan dan penyempurnaan publikasi ini dimasa yang akan datang.

Kepada semua Dinas/Instansi/Lembaga Pemerintah maupun Swasta yang telah membantu menyediakan data dalam kegiatan penyusunan Buku Kecamatan Sesayap Hilir Dalam Angka 2023 ini, kami sampaikan ucapan terima kasih, semoga kerjasama kita dapat terus ditingkatkan.

Akhirnya semoga publikasi ini bermanfaat bagi kita semua dalam menyusun dan melaksanakan pembangunan.

Tideng Pale , September 2023  
Kepala BPS  
Kabupaten Tana Tidung

**Umar Riyadi, S.ST., M.Si.**



## **PREFACE**

*"Sesayap Hilir Subdistrict in Figures 2023" is a series of from previous publication which periodocally published by BPS-Statistic Tana Tidung Regency. This Publication intended to provide complete and accurate picture about development and the activity of statistic in this region.*

*In the preparation of this book, both primary and secondary data were collected from public and private institution. For the completion of its content and of data validity folowing the development and governmental dinamism and development of statistical data and annually figures always renewed.*

*Although some efforts for the completion already been made, however maybe it not yet meet the need of data users. Therefore, any constructive criticism and suggestion for the improvement of the publication very needed.*

*Our gratitude goes to all parties and all the offices/institutions/government and private institutions that have helped provide data in preparation this book. I hope our cooperation can keep being endlessly increased.*

*Finnaly, we hope this book will be greatly beneficial for the readers in preparation and implementation development.*

*Tideng Pale , September 2023  
Chief Statistician of  
Tana Tidung Regency*

**Umar Riyadi, S.ST., M.Si.**

## DAFTAR ISI/CONTENTS

	Halaman <i>Page</i>
Kata Pengantar.....	xi
Preface.....	xii
Daftar Isi/ <b>Contents</b> .....	xiii
Daftar Tabel/ <b>List of Tables</b> .....	xv
Daftar Gambar/ <b>List of Figures</b> .....	xxiii
Penjelasan Umum/ <b>Explanatory Notes</b> .....	xxv
Daftar Singkatan/ <b>List of Abbreviation</b> .....	xxvii
1. Geografi dan Iklim/ <i>Geography and Climate</i> .....	1
2. Pemerintahan/ <i>Government</i> .....	11
3. Penduduk/ <i>Population</i> .....	25
4. Sosial dan Kesejahteraan Rakyat/ <i>Social and Welfare</i> .....	35
5. Pertanian/ <i>Agriculture</i> .....	51
6. Pariwisata, Transportasi, dan Komunikasi/ <i>Tourism, Transportation, and Communication</i> .....	75
7. Perbankan, Koperasi, dan Perdagangan/ <i>Banking, Cooperative, and Trade</i> 89	





## DAFTAR TABEL/LIST OF TABLES

	Halaman Page
<b>1. GEOGRAFI DAN IKLIM/GEOGRAPHY AND CLIMATE</b>	
<b>1.1 KEADAAN GEOGRAFI GEOGRAPHY CONDITION</b>	
1.1.1 Batas Wilayah Kecamatan Sesayap Hilir, 2021 <i>Borderline of Sesayap Hilir Subdistrict, 2021</i> .....	7
1.1.2 Luas Daerah Menurut Desa/Kelurahan di Kecamatan Sesayap Hilir, 2022 <i>Total Area by Villages/Kelurahan in Sesayap Hilir Subdistrict, 2022</i> .....	8
1.1.3 Jarak ke Ibukota Kecamatan dan Ibukota Kabupaten/Kota Menurut Desa/Kelurahan di Kecamatan Sesayap Hilir (km), 2021 <i>Distance to the Subdistrict Capital and Regency/Municipal Capital by Villages/Kelurahan in Sesayap Hilir Subdistrict (km), 2021</i> .....	9
<b>2. PEMERINTAHAN/GOVERNMENT</b>	
<b>2.1 WILAYAH ADMINISTRATIF ADMINISTRATIVE AREA</b>	
2.1.1 Jumlah Rukun Warga (RW) dan Rukun Tetangga (RT) Menurut Desa/Kelurahan di Kecamatan Sesayap Hilir, 2022 <i>Number of Rukun Warga and Rukun Tetangga by Villages/ Kelurahan in Sesayap Hilir Subdistrict, 2022</i> .....	18
<b>2.2 SUMBER DAYA MANUSIA HUMAN RESOURCES</b>	
2.2.1 Jumlah Anggota LPM Berdasarkan Desa, 2022 <i>Number of LPM by Village, 2022</i> .....	19
2.2.2 Jumlah Anggota BPD Berdasarkan Desa, 2022 <i>Number of BPD by Village, 2022</i> .....	20
2.2.3 Jumlah Pegawai Negeri Sipil Daerah Menurut Golongan dan Jenis Kelamin di Kantor Kecamatan Sesayap Hilir, 2022 <i>Number of Local Civil Servants by Degree and Sex in Sesayap Hilir Subdistrict, 2022</i> .....	21

2.2.4	Jumlah Pegawai Negeri Sipil Daerah Menurut Eselon dan Jenis Kelamin di Kantor Kecamatan Sesayap Hilir, 2022 <i>Number of Local Civil Servants by Echelon and Sex in Sesayap Hilir Subdistrict, 2022</i> .....	22
2.2.5	Jumlah Pegawai Negeri Sipil Pemerintah Daerah Kecamatan Sesayap Hilir Menurut Tingkat Pendidikan dan Jenis Kelamin, 2022 <i>Number of Civil Servants of Sesayap Hilir District Government by Educational Level and Sex, 2022</i> .....	23
<b>3.</b>	<b>PENDUDUK/POPULATION</b>	
3.1	Penduduk, Distribusi Persentase Penduduk, Kepadatan Penduduk, Rasio Jenis Kelamin Penduduk Menurut Desa/Kelurahan di Kecamatan Sesayap Hilir, 2022 <i>Population, Percentage Distribution of Population, Population Density, and Population Sex Ratio by Villages/Kelurahan in Sesayap Hilir Subdistrict, 2022</i> .....	32
3.2	Jumlah Penduduk Menurut Kelompok Umur dan Jenis Kelamin di Kecamatan Sesayap Hilir, 2022 <i>Population by Age Groups and Sex in Sesayap Hilir Subdistrict, 2022..</i>	34
<b>4.</b>	<b>SOSIAL DAN KESEJAHTERAAN RAKYAT/SOCIAL AND WELFARE</b>	
<b>4.1</b>	<b>PENDIDIKAN EDUCATION</b>	
4.1.1	Jumlah Sekolah Menurut Tingkat Pendidikan di Kecamatan Sesayap Hilir, 2021 dan 2022 <i>Number of Schools by Educational Level in Sesayap Hilir Subdistrict, 2021 and 2022</i> .....	43
4.1.2	Jumlah Guru Menurut Tingkat Pendidikan di Kecamatan Sesayap Hilir, 2021 dan 2022 <i>Number of Teachers by Educational Level in Sesayap Hilir Subdistrict, 2021 and 2022</i> .....	44
4.1.3	Jumlah Murid Menurut Tingkat Pendidikan di Kecamatan Sesayap Hilir, 2020/2021 dan 2021/2022	

	<i>Number of Pupils by Educational Level in Sesayap Hilir Subdistrict, 2020/2021 and 2021/2022.....</i>	45
<b>4.2</b>	<b>KESEHATAN</b>	
	<b>HEALTH</b>	
4.2.1	Banyaknya Desa/Kelurahan yang Memiliki Sarana Kesehatan Menurut Jenis Sarana Kesehatan di Kecamatan Sesayap Hilir, 2021-2022 <i>Number of Villages/Kelurahan Health Facilities by Type of Health Facilities in Sesayap Hilir Subdistrict, 2021-2022.....</i>	46
4.2.2	Banyaknya Desa/Kelurahan Menurut Tenaga Kesehatan di Kecamatan Sesayap Hilir, 2021-2022 <i>Number of Villages/Kelurahan by Health Workers in Sesayap Hilir Subdistrict, 2021-2022 .....</i>	47
<b>4.3</b>	<b>AGAMA DAN SOSIAL LAINNYA</b>	
	<b>RELIGION AND OTHER SOCIAL AFFAIRS</b>	
4.3.1	Jumlah Penduduk Menurut Agama yang Dianut dan Desa/Kelurahan di Kecamatan Sesayap Hilir, 2022 <i>Number of Population by Religions and Villages/Kelurahan in Sesayap Hilir Subdistrict, 2022.....</i>	48
4.3.2	Jumlah Tempat Peribadatan Menurut Desa/Kelurahan di Kecamatan Sesayap Hilir, 2022 <i>Number of Worship Places by Villages/Kelurahan in Sesayap Hilir Subdistrict, 2022 .....</i>	49
<b>5.</b>	<b>PERTANIAN/AGRICULTURE</b>	
5.1	Luas Panen Tanaman Sayuran dan Buah-buahan Semusim Menurut Jenis Tanaman di Kecamatan Sesayap Hilir (ha), 2021 dan 2022 <i>Harvested Area of Seasonal Vegetables and Fruits by Kind of Plant in Sesayap Hilir Subdistrict (ha), 2021 and 2022.....</i>	58
5.2	Produksi Tanaman Sayuran dan Buah-buahan Semusim Menurut Jenis Tanaman di Kecamatan Sesayap Hilir (ton), 2021 dan 2022 <i>Production of Seasonal Vegetables and Fruits by Kind of Plant in Sesayap Hilir Subdistrict (ton), 2021 and 2022 .....</i>	60

5.3	Luas Panen Tanaman Biofarmaka Menurut Jenis Tanaman di Kecamatan Sesayap Hilir (m <sup>2</sup> ), 2021 dan 2022 <i>Harvested Area of Medicinal Plants by Kind of Plant in Sesayap Hilir Subdistrict (m<sup>2</sup>), 2021 and 2022</i> .....	62
5.4	Produksi Tanaman Biofarmaka Menurut Jenis Tanaman di Kecamatan Sesayap Hilir (kg), 2021 dan 2022 <i>Production of Medicinal Plants by Kind of Plant in Sesayap Hilir Subdistrict (kg), 2021 and 2022</i> .....	63
5.5	Produksi Buah-Buahan dan Sayuran Tahunan Menurut Jenis Tanaman di Kecamatan Sesayap Hilir (ton), 2021 dan 2022 <i>Production of Annual Fruits and Vegetables by Kind of Plant in Sesayap Hilir Subdistrict (quintal), 2021 and 2022</i> .....	64
5.6	Luas Areal Tanaman Perkebunan Menurut Jenis Tanaman di Kecamatan Sesayap Hilir (ha), 2021 dan 2022 <i>Planted Area of Estate Crop by Type of Crops in Sesayap Hilir Subdistrict (ha), 2021 and 2022</i> .....	66
5.7	Produksi Perkebunan Menurut Jenis Tanaman di Kecamatan Sesayap Hilir (ton), 2021 dan 2022 <i>Production of Estate by Type of Crops in Sesayap Hilir Subdistrict (ton), 2021 and 2022</i> .....	67
5.8	Populasi Ternak dan Unggas Menurut Jenis Ternak dan Unggas di Kecamatan Sesayap Hilir, 2022 <i>Population of Livestock and Poultry by Kind of Livestock and Poultry in Sesayap Hilir Subdistrict, 2022</i> .....	68
5.9	Produksi Daging Ternak dan Unggas Menurut Jenis Ternak dan Unggas di Kecamatan Sesayap Hilir (kg), 2022 <i>Meat Production of Livestock and Poultry by Kind of Livestock and Poultry in Sesayap Hilir Subdistrict (kg), 2022</i> .....	69
5.10	Jumlah Rumah Tangga Perikanan Tangkap menurut Subsektor di Kecamatan Sesayap Hilir, 2021 dan 2022 <i>Number of Fish Captured Households by Subsector in Sesayap Hilir Subdistrict, 2021 and 2022</i> .....	70
5.11	Produksi Perikanan Tangkap menurut Subsektor di Kecamatan Sesayap Hilir (ton), 2021 dan 2022 <i>Production of Fish Captured by Subsector in Sesayap Hilir Subdistrict (ton), 2021 and 2022</i> .....	71

5.12	Jumlah Rumah Tangga Perikanan Budidaya menurut Jenis Budidaya di Kecamatan Sesayap Hilir, 2022 <i>Number of Aquaculture Households by Type of Aquaculture in Sesayap Hilir Subdistrict, 2022</i> .....	72
5.13	Produksi Perikanan Budidaya menurut Jenis Budidaya di Kecamatan Sesayap Hilir (ton), 2022 <i>Production of Aquaculture by Type of Aquaculture in Sesayap Hilir Subdistrict (ton), 2022</i> .....	73

## **6. PARIWISATA, TRANSPORTASI, DAN KOMUNIKASI/TOURISM, TRANSPORTATION, AND COMMUNICATION**

### **6.1 PARIWISATA TOURISM**

6.1.1	Jumlah Sarana Akomodasi Menurut Desa/Kelurahan dan Jenis Akomodasi di Kecamatan Sesayap Hilir, 2021 <i>Number of Accomodation Facilities by Villages/Kelurahan and Type of Accomodation in Sesayap Hilir Subdistrict, 2021</i> .....	83
-------	---	----

### **6.2 TRANSPORTASI TRANSPORTATION**

6.2.1	Panjang Jalan Menurut Tingkat Kewenangan Pemerintah di Kecamatan Sesayap Hilir, 2021 dan 2022 <i>Length of Roads by Level of Government Authority in Sesayap Hilir Subdistrict, 2021 and 2022</i> .....	84
-------	--	----

6.2.2	Panjang Jalan Menurut Jenis Permukaan Jalan di Kecamatan Sesayap Hilir, 2021 dan 2022 <i>Length of Roads by Type of Road Surface in Sesayap Hilir Subdistrict, 2021 and 2022</i> .....	85
-------	---	----

6.2.3	Panjang Jalan Menurut Kondisi Jalan di Kecamatan Sesayap Hilir (km), 2021 dan 2022 <i>Length of Roads by Condition of Road in Sesayap Hilir Subdistrict (km), 2021 and 2022</i> .....	86
-------	--	----

### **6.3 KOMUNIKASI COMMUNICATION**

6.3.1	Jumlah Menara Telepon seluler dan Operator Layanan Komunikasi Telepon Seluler Menurut Desa/ Kelurahan di Kecamatan Sesayap Hilir, 2021 <i>Number of Base Transceiver Station (BTS) and Cellular Phone Communication Service Operators by Villages/Kelurahan in Sesayap Hilir Subdistrict, 2021</i> .....	87
<b>7.</b>	<b>PERBANKAN, KOPERASI, DAN PERDAGANGAN/BANKING, COOPERATIVE, AND TRADE</b>	
7.1	Banyaknya Sarana Lembaga Keuangan Bank Menurut Desa/ Kelurahan dan Jenis Bank di Kecamatan Sesayap Hilir, 2021 <i>Number of Bank by Villages/Kelurahan and Type of Bank in Sesayap Hilir Subdistrict, 2021</i> .....	94
7.2	Banyaknya Koperasi Aktif Menurut Menurut Desa/Kelurahan dan Jenis Koperasi di Kecamatan Sesayap Hilir, 2021 <i>Number of Cooperative by Villages/Kelurahan and Type of Cooperative in Sesayap Hilir Subdistrict, 2021</i> .....	95
7.3	Banyaknya Sarana Perdagangan Menurut Desa/Kelurahan dan Jenis Sarana Perdagangan di Kecamatan Sesayap Hilir, 2021 <i>Number of Trade Facilities by Villages/Kelurahan and Type of Trade Facilities in Sesayap Hilir Subdistrict, 2021</i> .....	97

<https://tanatidungkab.bps.go.id>





## DAFTAR GAMBAR/LIST OF FIGURES

		Halaman Page
1.1	Luas Daerah menurut Desa/Kelurahan di Kecamatan Sesayap Hilir (%), 2022 ..... <i>Total Area by Village/Kelurahan in Sesayap Hilir Subdistrict</i> .....(%), 2022.....	5  5
1.2	Jarak ke Ibukota Kecamatan Menurut Desa/Kelurahan di Kecamatan Sesayap Hilir (km), 2021 ..... ... <i>Distance to the Subdistrict Capital by Village/Kelurahan in Sesayap Hilir Subdistrict (km), 2021</i> .....	6
2.1	Persentase Pegawai Negeri Sipil Daerah menurut Jenis Kelamin di Kantor Kecamatan Sesayap Hilir, 2022 <b>Number of Local Civil Servants by Sex in Sesayap Hilir</b> Subdistrict, 2022	
2.2	Persentase Pegawai Negeri Sipil menurut Pendidikan di Kantor Kecamatan Sesayap Hilir, 2022 ..... <i>Number of Civil Servants by Education Office in</i> ..... <i>Sesayap Hilir Subdistrict, 2022</i>	17 17
3.1	Persentase Penduduk Menurut Desa di Kecamatan Sesayap Hilir, 2022 ..... <i>Percentage of Population by Village in Sesayap Hilir</i> Subdistrict, 2022	30
3.2	Jumlah Penduduk Menurut Kelompok Umur, 2022 ..... <i>Population by Age Group, 2022</i>	33
4.1	Rasio Murid Guru Menurut Tingkat Pendidikan di Kecamatan Sesayap Hilir, 2021/2022 <b>Student-Teacher Ratio by Educational Level in Sesayap Hilir</b> Subdistrict, 2021/2022 .....	44
4.2	Persentase Penduduk Menurut Agama yang Dianut di Kecamatan Sesayap Hilir, 2022 <i>Percentage of Population by Religion in Sesayap Hilir</i> Subdistrict, 2022	72
5.1	Produksi Tanaman Sayuran dan Buah-Buahan Semusim Menurut Jenis Tanaman di Kecamatan Sesayap Hilir (ton),	

	Halaman Page
2022	
	73
5.2	
Production of Seasonal Vegetables and Fruits by Kind of Plant in Sesayap Hilir Subdistrict (ton), 2022	
Produksi Tanaman Biofarmaka Menurut Jenis Tanaman di Kecamatan Sesayap Hilir (kg), 2022	
<b><i>Production of Medicinal Plants by Kind of Plant in Sesayap Hilir Subdistrict (kg),2022</i></b>	88
6.1	
Persentase Jumlah Desa/Kelurahan Menurut Jenis Prasarana Transportasi di Kecamatan Sesayap Hilir, 2021	
Percentage of Villages/Kelurahan by Availability Of Public Transportation in Sesayap Hilir Subdistrict, 2021	89
6.2	
Persentase Panjang Jalan menurut Jenis Permukaan Jalan di Kecamatan Sesayap Hilir, 2022	
Percentage Length of Roads by Type of Road Surface in Sesayap Hilir Subdistrict, 2022	
6.3	
Persentase Panjang Jalan Menurut Kondisi Jalan di Kecamatan Sesayap Hilir (km), 2022	
Percentage Length of Roads by Condition of Road in Sesayap Hilir Subdistrict (km), 2022	

## PENJELASAN UMUM/EXPLANATORY NOTES

Tanda-tanda, satuan-satuan, dan lain-lainnya yang digunakan dalam publikasi ini adalah sebagai berikut:

*Symbols, measurement units, and acronyms which are used in this publication, are as follows:*

### 1. TANDA-TANDA/SYMBOLS

Data tidak tersedia/ <i>Data not available</i> .....	: ...
Tidak ada atau nol / <i>Null or zero</i> .....	: -
Data dapat diabaikan/ <i>Data negligible</i> .....	: 0
Tanda decimal/ <i>Decimal point</i> .....	: ,
Data tidak dapat ditampilkan/ <i>Not applicable</i> .....	: NA
Angka estimasi/ <i>Estimated figures</i> .....	: e
Angka diperbaiki/ <i>Revised figures</i> .....	: r
Angka sementara/ <i>Preliminary figures</i> .....	: x
Angka sangat sementara/ <i>Very preliminary figures</i> .....	: xx
Angka sangat sangat sementara/ <i>Very very preliminary figures</i> .....	: xxx

### 2. SATUAN/UNITS

barel/ <i>barrel</i> .....	: 158,99 liter/ <i>litres</i> = 1/6,2898 m <sup>3</sup>
hektar (ha)/ <i>hectare (ha)</i> .....	: 10 000 m <sup>2</sup>
kilometer (km)/ <i>kilometres (km)</i> .....	: 1 000 meter/ <i>meters (m)</i>
knot/ <i>knot</i> .....	: 1,8523 km/jam ( <i>km/hour</i> )
kuintal/ <i>quintal</i> .....	: 100 kg
KWh .....	: 1 000 Watt hour
MWh .....	: 1 000 KWh
liter (untuk beras)/ <i>litre (for rice)</i> .....	: 0,80 kg
MMSCF .....	: 1/35,3 m <sup>3</sup>
metrik ton (m.ton)/ <i>metric ton (m. ton)</i> .....	: 0,98421 long ton = 1 000 kg
ons/ <i>ounce</i> .....	: 28,31 gram/ <i>grams</i>
ton .....	: 1 000 kg

Satuan lain: buah, dus, butir, helai/lembar, kaleng, batang, pulsa, ton kilometer (ton-km), jam, menit, persen (%).

*Other units: unit, pack, pieces, sheet, tin, pulse, ton-kilometres(ton-km), hour, minute, percent (%).*

Perbedaan angka di belakang koma disebabkan oleh pembulatan angka.

*The difference in decimal numbers is caused by rounding.*



## DAFTAR SINGKATAN/LIST OF ABBREVIATION

SI	: Stasiun Iklim/ <i>Climate Station</i>
SMPK	: Stasiun Meterologi Pertanian Khusus/ <i>Special Agricultural Meteorological Station</i>
t.t	: Tempat tidur/ <i>Bed</i>
BCG	: Bacillus Calmette Guerin
DPT	: Difteri, Pertusis, Tetanus/ <i>Diphtheria, Tetanus, and Pertussis</i>
TT	: Tetanus Toxoid
IOT	: Industri Obat Tradisional/ <i>Traditional Medicine Industry</i>
IKOT	: Industri Kecil Obat Tradisional/ <i>Traditional Medicine Small Industry</i>
Alkes	: Alat kesehatan/ <i>Health Kits</i>
PKRT	: Perbekalan Kesehatan Rumah tangga/ <i>Household Health Logistics</i>
Kompl	: Komplemen/ <i>Complement</i>
IRTP	: Industri Pangan Produksi Rumah Tangga/ <i>Foods Home Industry</i>
PBF	: Pedagang Besar Farmasi/ <i>Pharmacy Whole-seller</i>
GFK	: Gudang Farmasi Kab/Kota/Regency/ <i>Municipality Pharmacy Warehouse</i>
RB	: Rumah Bersalin/ <i>Delivery House</i>
Pustu	: Puskesmas pembantu/ <i>Auxiliary Public Health Center</i>
BP	: Balai Pengobatan/ <i>Polyclinic</i>
TPS	: Tempat Pembuangan Sampah Sementara / <i>landfill</i>
Jamkesmas	: Jaminan kesehatan masyarakat miskin/ <i>Poor public health insurance</i>
PJKMU	: Program Jaminan Kesehatan Masyarakat Umum/ <i>General Public Health Insurance Program</i>
SIUP	: Surat Ijin Usaha Perdagangan/ <i>Trading Permission Letter</i>
TDP	: Tanda Daftar Perusahaan/ <i>Company Registration Identity</i>
API	: Angka Pengenal Importir/ <i>Importer's Identity Number</i>



01

GEOGRAFI DAN IKLIM  
GEOGRAPHY AND CLIMATE

01

# GEOGRAFI DAN IKLIM

*Geography and Climate*

1. Geografi dan Iklim/*Geography and Climate*





**PENJELASAN TEKNIS****TECHNICAL NOTES**

1. Secara astronomis, Indonesia terletak antara  $6^{\circ} 08'$  Lintang Utara dan  $11^{\circ} 15'$  Lintang Selatan dan antara  $94^{\circ} 45'$ – $141^{\circ} 05'$  Bujur Timur dan dilalui oleh garis ekuator atau garis khatulistiwa yang terletak pada garis lintang  $0^{\circ}$ .
  2. Berdasarkan posisi geografisnya, Kabupaten Tana Tidung memiliki batas-batas: Utara – Kabupaten Nunukan; Selatan – Kabupaten Bulungan; Barat – Kabupaten Malinau; Timur – Kecamatan Sesayap dan Kecamatan Betayau.
  3. Berdasarkan letak geografisnya, kepulauan Indonesia berada di antara Benua Asia dan Benua Australia, serta di antara Samudera Hindia dan Samudera Pasifik.
  4. Kecamatan Sesayap Hilir terdiri dari 8 desa yaitu Seludau, Sesayap, Sepala Dalung, Bandan Bikis, Bebatu, Sengkong, Menjelutung, dan Sesayap Selor.
1. *Astronomically, Indonesia is located between  $6^{\circ} 08'$  North latitude and  $11^{\circ} 15'$  South latitude, and between  $94^{\circ} 45'$  and  $141^{\circ} 05'$  East longitude and lies on equator line located at  $0^{\circ}$  latitude line.*
  2. *In terms of geographic position, Tana Tidung has boundaries as follows: North - Nunukan Regency; South - Bulungan Regency; West - Malinau Regency; East - Sesayap Subdistrict and Betayau Subdistrict.*
  3. *In terms of geographic location, Indonesia is located between Asian Continent and Australian Continent, and between Indian Ocean and Pasific Ocean.*
  4. *Muruk Rian Subdistrict has 8 village namely Seludau, Sesayap, Sepala Dalung, Bandan Bikis, Bebatu, Sengkong, Menjelutung, dan Sesayap Selor.*

**ULASAN**

Undang-Undang Republik Indonesia Nomor 34 Tahun 2007 berisi tentang pembentukan Kabupaten Tana Tidung di Provinsi Kalimantan Utara. Wilayah Kabupaten Tana Tidung berasal dari sebagian wilayah Kabupaten Bulungan yang terdiri atas: Kecamatan Sesayap, Sesayap Hilir, dan Tana Lia.

Tahun 2012, diterbitkan peraturan daerah Nomor 10 Tahun 2012 tentang pembentukan Kecamatan Muruk Rian dan Kecamatan Betayau. Saat ini sudah terdapat 6 desa di Kecamatan Muruk Rian.

Batas Kecamatan Sesayap Hilir; sebelah utara dengan Kabupaten Nunukan, sebelah timur dengan Kecamatan Bunyu dan Kota Tarakan, sebelah selatan dengan Kecamatan Sesayap, Kecamatan Betayau, dan Kabupaten Bulungan dan sebelah barat dengan Kecamatan Sesayap.

**DESCRIPTION**

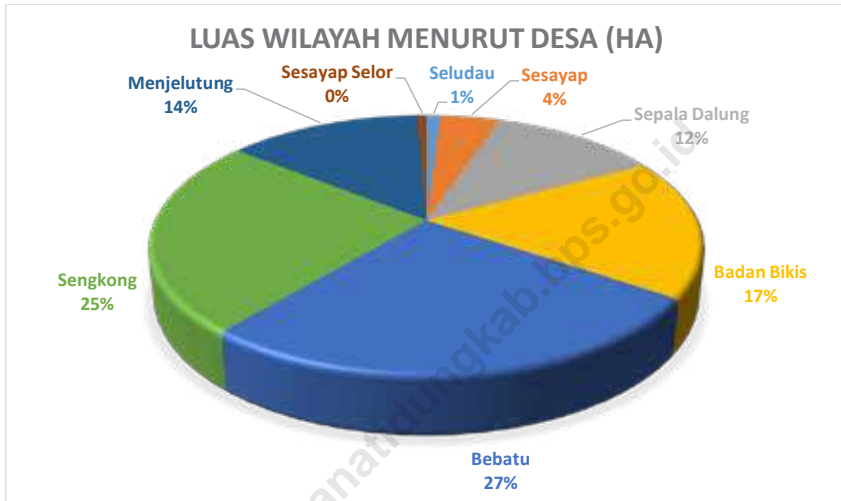
*The Law of the Republic of Indonesia Number 34 in 2007 is about establishment of Tana Tidung in North Kalimantan province. The district of Tana Tidung from Bulungan parts consist of Sesayap, Sesayap Hilir, and Tana Lia subdistrict.*

*In 2012, the law of regency Number 10 in 2012, about Muruk Rian Subdistrict and Betayau Subdistrict establishment. Now, there are 6 villages in Muruk Rian Subdistrict.*

*The boundaries of Muruk Rian Subdistrict; the north bordering by Nunukan Regency, the east by the Sesayap Subdistrict and Betayau Subdistrict, the south by Bulungan Regency and the west of bordering the Malinau Regency.*

**Gambar 1.1**  
**Figures**

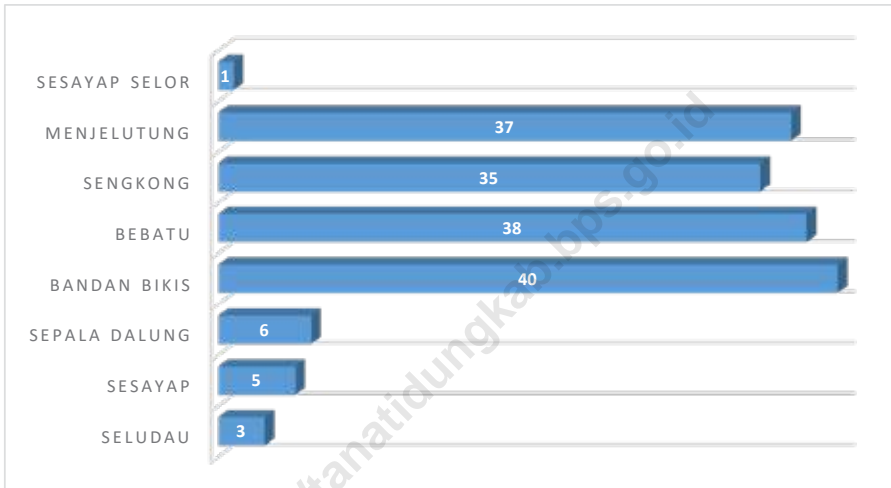
**Luas Daerah menurut Desa/Kelurahan di Kecamatan Sesayap Hilir (%), 2022**  
**Total Area by Village/Kelurahan in Sesayap Hilir Subdistrict (%) , 2022**



Sumber/Source : Website Sinan Data Kabupaten Tana Tidung (<http://sinandata.tanatidungkab.go.id>)

**Gambar** 1.2  
**Figures**

**Jarak ke Ibukota Kecamatan Menurut Desa/Kelurahan di Kecamatan Sesayap Hilir (km), 2021**  
**Distance to the Subdistrict Capital by Village/Kelurahan in Sesayap Hilir Subdistrict (km), 2021**



Sumber/Source : Kantor Kecamatan Sesayap Hilir / *Sesayap Hilir Subdistrict Office*

## 1.1 KEADAAN GEOGRAFI GEOGRAPHY CONDITION

**Tabel 1.1.1**      **Batas Wilayah Kecamatan Sesayap Hilir, 2021**  
**Table**              **Borderline of Sesayap Hilir Subdistrict, 2021**

<b>Batas Wilayah Border</b>	
<b>(1)</b>	<b>(2)</b>
Utara/ <i>North</i>	Kabupaten Nunukan
Timur/ <i>East</i>	Kecamatan Bunyu dan Kota Tarakan
Selatan/ <i>South</i>	Kecamatan Sesayap, Kecamatan Betayau, dan Kabupaten Bulungan
Barat/ <i>West</i>	Kecamatan Sesayap
Ibu Kota Kecamatan/ <i>Subdistrict Capital</i> : Sesayap	

Catatan/ *Note* : ...

Sumber/ *Source* : Kantor Kecamatan Sesayap Hilir / *Sesayap Hilir Subdistrict Office*

**Tabel 1.1.2**      **Luas Daerah Menurut Desa/Kelurahan di Kecamatan Sesayap Hilir, 2022**  
**Table**            **Total Area by Villages/Kelurahan in Sesayap Hilir Subdistrict, 2022**

<b>Desa/Kelurahan</b> <i>Village/Kelurahan</i>	<b>Luas</b> <i>Total Area</i> <b>(km<sup>2</sup>/sq.km)</b>	<b>Persentase terhadap Luas</b> <i>Kecamatan</i> <b>Percentage to Subdistrict Area</b>
(1)	(2)	(3)
Seludau	19,22	1
Sesayap	78,26	4
Sepala Dalung	222,66	12
Bandan Bikis	328,06	17
Bebatu	500,87	27
Sengkong	462,06	25
Menjelutung	257,38	14
Sesayap Selor	10,58	1
<b>Sesayap Hilir</b>	<b>1879,09</b>	<b>100</b>

Catatan/Note : ...

Sumber/Source : Website Sinan Data Kabupaten Tana Tidung (<http://sinandata.tanatidungkab.go.id>)

**Tabel** 1.1.3  
**Table**

**Jarak ke Ibukota Kecamatan dan Ibukota Kabupaten/  
Kota Menurut Desa/Kelurahan di Kecamatan Sesayap Hilir  
(km), 2021**  
*Distance to the Subdistrict Capital and Regency/Municipal  
Capital by Villages/Kelurahan in Sesayap Hilir Subdistrict  
(km), 2021*

<b>Desa/Kelurahan Village/Kelurahan</b>	<b>Jarak ke Ibukota Kecamatan Distance to Subdistrict Capital</b>	<b>Jarak ke Ibukota Kabupaten/ Kota Distance to Regency/Municipal Capital</b>
(1)	(2)	(3)
Seludau	3	13
Sesayap	5	16
Sepala Dalung	6	17
Bandan Bikis	40	49
Bebatu	38	48
Sengkong	35	43
Menjelutung	37	45
Sesayap Selor	1	11

Catatan/Note : ...  
Sumber/Source : Kantor Kecamatan Sesayap Hilir / *Sesayap Hilir Subdistrict Office*

<https://tanatidungkab.bps.go.id>





02


PEMERINTAHAN  
G

02


# PEMERINTAHAN

*Government*

<https://tamtam.id/kab.bps.go.id>



2. Pemerintahan/*Government*





**PENJELASAN TEKNIS****TECHNICAL NOTES**

- |   |  |
|---|--|
| <p>1. Anggota Dewan Perwakilan Rakyat Daerah (DPRD) dipilih melalui pemilihan umum (pemilu) dan dilantik dalam masa jabatan lima tahun.</p>   | <p>1. <i>Regional House of Representatives (DPRD) members are elected through a general election and appointed for a five-years membership.</i></p>  |
| <p>2. Susunan pemerintahan Republik Indonesia periode 2019–2024 terdiri dari presiden, wakil presiden, lembaga tinggi negara, kementerian, setingkat menteri, dan Lembaga Pemerintahan Non Kementerian (LPNK).</p>  | <p>2. <i>The government structure of the Republic of Indonesia period 2019–2024 consists of president, vice president, state supreme agencies, ministries, ministerial level institutions, and non-ministerial institutions.</i></p>                                 |
| <p>3. Lembaga tinggi negara terdiri dari Majelis Permusyawaratan Rakyat (MPR), Dewan Perwakilan Rakyat (DPR), Badan Pemeriksa Keuangan (BPK), Mahkamah Agung (MA), Dewan Perwakilan Daerah (DPD), Mahkamah Konstitusi (MK), dan Komisi Yudisial (KY).</p> | <p>3. <i>State supreme agencies consist of The People's Consultative Assembly, The House of Representative, The Audit Board of the Republic of Indonesia, Supreme Court, Local Councils, Constitutional Court, and Judicial Commission.</i></p>                      |
| <p>4. Kementerian terdiri dari kementerian koordinator dan kementerian departemen.</p>  | <p>4. <i>Ministries consist of coordinating ministry and departmental ministry.</i></p>  |
| <p>5. Kementerian koordinator terdiri dari bidang politik, hukum, dan keamanan (Polhukam), bidang perekonomian, bidang pembangunan manusia dan kebudayaan, dan bidang kemaritiman.</p>  | <p>5. <i>Coordinating ministries consist of Coordinating Ministry for Political, Legal, and Security Affairs, Coordinating Ministry for the Economy, Coordinating Ministry for Maritime Affairs, and Coordinating Ministry for Human Development and Culture</i></p> |
| <p>6. Kementerian departemen terdiri dari Kementerian Sekretaris Negara, Kementerian</p>  | <p>6. <i>Departmental Ministries consist of State Secretary; Ministry of Home</i></p>  |

Dalam Negeri, Kementerian Luar Negeri, Kementerian Perencanaan Pembangunan Nasional/Bappenas, Kementerian Pertahanan, Kementerian Hukum dan Hak Asasi Manusia, Kementerian Keuangan, Kementerian Energi dan Sumber Daya Mineral, Kementerian Perindustrian, Kementerian Perdagangan, Kementerian Pertanian, Kementerian Perhubungan, Kementerian Kelautan dan Perikanan, Kementerian Ketenagakerjaan, Kementerian Badan Usaha Milik Negara, Kementerian Koperasi dan UKM, Kementerian Pekerjaan Umum dan Perumahan Rakyat, Kementerian Lingkungan Hidup dan Kehutanan, Kementerian Agraria dan Tata Ruang/Badan Pertanahan Nasional, Kementerian Kesehatan, Kementerian Kebudayaan dan Pendidikan Dasar Menengah, Kementerian Sosial, Kementerian Agama, Kementerian Pariwisata, Kementerian Komunikasi dan Informatika, Kementerian Pendayagunaan Aparatur Negara dan Reformasi Birokrasi, Kementerian Pemuda dan Olahraga, Kementerian Desa, Pembangunan Daerah Tertinggal dan Transmigrasi, Kementerian Riset Teknologi dan Pendidikan Tinggi, dan Kementerian Pemberdayaan Perempuan dan Perlindungan Anak.

*Affairs; Ministry of Foreign Affairs; Ministry of National Development Planning/Chairperson of National Development Planning Agency; Ministry of Defense; Ministry of Justice and Human Rights; Ministry of Finance; Ministry of Energy and Mineral Resources; Ministry of Industry; Ministry of Trade; Ministry of Agriculture; Ministry of Transportation; Ministry of Maritime Affairs and Fisheries; Ministry of Manpower; Ministry of State Owned Enterprises; Ministry of Cooperatives and Small and Medium Enterprises; Ministry of Public Works and Public Housing; Ministry of Environment and Forestry; Ministry of Agrarian Affairs and Spatial Planning/National Land Agency; Ministry of Health; Ministry of Culture and Elementary & Secondary Education; Ministry of Social Services; Ministry of Religious Affairs; Ministry of Tourism; Ministry of Communication and Informatics; Ministry of Empowerment of State Apparatus and Bureaucracy Reform; Ministry of Youth and Sports Affairs; Ministry of Village Development, Disadvantaged Regions and Transmigration; Ministry of Research, Technology, and Higher Education; and Ministry of Women Empowerment and Child Protection.*

**ULASAN**

Kecamatan Sesayap Hilir adalah salah satu kecamatan di Kabupaten Tana Tidung yang terdiri dari 8 desa dan 31 Rukun Tetangga.

Jumlah Pegawai Negeri Sipil Daerah Kecamatan Sesayap Hilir tahun 2022 sebanyak 24 orang terdiri 10 orang Pegawai Golongan II, 12 orang Pegawai Golongan III, dan 2 orang Pegawai Golongan IV.

Jumlah Anggota Badan Permusyawaratan Desa (BPD) di Kecamatan Sesayap Hilir untuk masing-masing desa berjumlah 5 orang yang terdiri dari ketua, wakil, sekretaris dan 2 orang anggota. Kecuali Desa Menjelutung yang berjumlah 4.

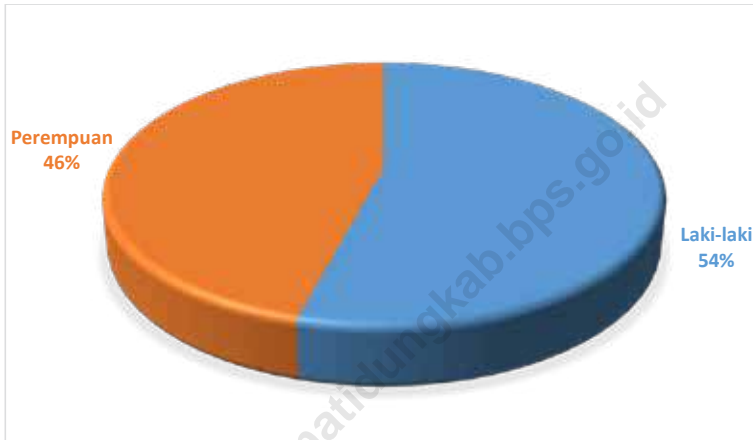
**DESCRIPTION**

*Sesayap Hilir Subdistrict is one of the subdistrict in Tana Tidung Regency that consist of 7 villages and 31 neighborhood unit.*

*Number of Local Civil Servants Sesayap Hilir Subdistrict in 2021 as many as 24 people, 11 people Rang II, 11 people Rang III, and 2 people Range IV.*

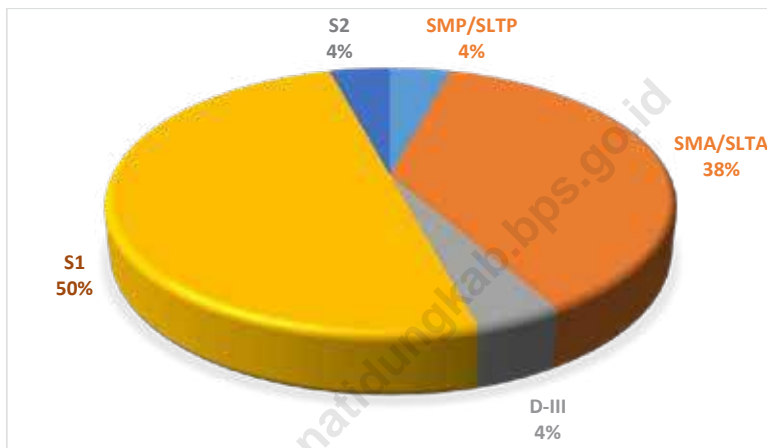
*Number of Village Deliberation Agency Sesayap Hilir Subdistrict for each village is 5 people consisting of the chairman, deputy, secretary and 2 members.*

**Gambar 2.1**      **Persentase Pegawai Negeri Sipil Daerah menurut Jenis Kelamin di Kantor Kecamatan Sesayap Hilir, 2022**  
**Figures**            **Number of Local Civil Servants by Sex in Sesayap Hilir Subdistrict, 2022**



Sumber/Source : Website Sinan Data Kabupaten Tana Tidung (<http://sinandata.tanatidungkab.go.id>)

**Gambar 2.2** **Persentase Pegawai Negeri Sipil menurut Pendidikan di Kantor Kecamatan Sesayap Hilir, 2022**  
**Number of Civil Servants by Education Office in Sesayap Hilir Subdistrict, 2022**



Sumber/Source : Website Sinan Data Kabupaten Tana Tidung (<http://sinandata.tanatidungkab.go.id>)

## 2.1 WILAYAH ADMINISTRATIF ADMINISTRATIVE AREA

**Tabel 2.1.1** Jumlah Rukun Warga (RW) dan Rukun Tetangga (RT) Menurut Desa/Kelurahan di Kecamatan Sesayap Hilir, 2022  
*Number of Rukun Warga and Rukun Tetangga by Villages'/Kelurahan in Sesayap Hilir Subdistrict, 2022*

Desa/Kelurahan <i>Village/Kelurahan</i>	Rukun Warga (RW) <i>Rukun Warga</i>	Rukun Tetangga (RT) <i>Rukun Tetangga</i>
(1)	(2)	(3)
Seludau	-	3
Sesayap	-	6
Sepala Dalung	-	5
Bandan Bikis	-	4
Bebatu	-	4
Sengkong	-	2
Menjelutung	-	4
Sesayap Selor	-	3
<b>Sesayap Hilir</b>	-	<b>31</b>

Catatan/Note : ...

Sumber/Source : Website Sinan Data Kabupaten Tana Tidung (<http://sinanata.tanatidungkab.go.id>)



## 2.2 SUMBER DAYA MANUSIA HUMAN RESOURCES

**Tabel 2.2.1 Jumlah Anggota LPM Berdasarkan Desa, 2022**  
**Table Number of LPM by Village, 2022**

Desa Village	Jumlah Total
(1)	(2)
Seludau	5
Sesayap	5
Sepala Dalung	5
Bandan Bikis	1
Bebatu	5
Sengkong	3
Menjelutung	4
Sesayap Selor	5
<b>Sesayap Hilir</b>	<b>34</b>

Catatan/Note :

...

Sumber/Source :

Website Sinan Data Kabupaten Tana Tidung (<http://sinandata.tanatidungkab.go.id>)

**Tabel 2.2.2** Jumlah Anggota BPD Berdasarkan Desa, 2022  
**Table** Number of BPD by Village, 2022

Desa Village	Jumlah Total
(1)	(2)
Seludau	5
Sesayap	5
Sepala Dalung	5
Bandan Bikis	5
Bebatu	5
Sengkong	5
Menjelutung	4
Sesayap Selor	5
<b>Sesayap Hilir</b>	<b>39</b>

Catatan/Note : ...

Sumber/Source : Website Sinan Data Kabupaten Tana Tidung (<http://sinandata.tanatidungkab.go.id>)

**Tabel** 2.2.3  
**Table**

**Jumlah Pegawai Negeri Sipil Daerah Menurut Golongan dan Jenis Kelamin di Kantor Kecamatan Sesayap Hilir, 2022**  
**Number of Local Civil Servants by Degree and Sex in Sesayap Hilir Subdistrict, 2022**

<b>Golongan Degree</b>	<b>Laki-laki Male</b>	<b>Perempuan Female</b>	<b>Jumlah Total</b>
(1)	(2)	(3)	(4)
I	-	-	-
II	5	5	10
III	6	6	12
IV	2	-	2
<b>Jumlah/Total</b>	<b>13</b>	<b>11</b>	<b>24</b>

Catatan/Note : ...

Sumber/Source : Website Sinan Data Kabupaten Tana Tidung (<http://sinandata.tanatidungkab.go.id>)

**Tabel 2.2.4** Jumlah Pegawai Negeri Sipil Daerah Menurut Eselon dan Jenis Kelamin di Kantor Kecamatan Sesayap Hilir, 2022  
**Table** Number of Local Civil Servants by Echelon and Sex in Sesayap Hilir Subdistrict, 2022

Golongan Degree	Laki-laki Male	Perempuan Female	Jumlah Total
(1)	(2)	(3)	(4)
I	-	-	-
II	-	-	-
III	2	-	2
IV	2	4	6
Non Eselon	-	-	-
<b>Jumlah/Total</b>	<b>4</b>	<b>4</b>	<b>8</b>

Catatan/Note : ...

Sumber/Source : Website Sinan Data Kabupaten Tana Tidung (<http://sinandata.tanatidungkab.go.id>)

**Tabel** 2.2.5  
**Table**

**Jumlah Pegawai Negeri Sipil Pemerintah Daerah  
Kecamatan Sesayap Hilir Menurut Tingkat Pendidikan dan  
Jenis Kelamin, 2022**  
**Number of Civil Servants of Sesayap Hilir District  
Government by Educational Level and Sex, 2022**

<b>Tingkat Pendidikan</b> <i>Educational Level</i>	<b>Laki-Laki</b> <i>Male</i>	<b>Perempuan</b> <i>Female</i>	<b>Jumlah</b> <i>Total</i>
(1)	(2)	(3)	(4)
Sekolah Dasar (SD) <i>Primary School</i>	-	-	-
SMP/Sederajat <i>Junior High School</i>	1	-	1
SMA/Sederajat <i>Senior High School</i>	5	4	9
Diploma I/Akta I <i>Diploma I/Akta I</i>	-	-	-
Diploma II/Akta II <i>Diploma II/Akta II</i>	-	-	-
Diploma III/Akta III <i>Diploma III/Akta III</i>	-	1	1
Diploma IV/Akta IV <i>Diploma IV/Akta IV</i>	-	-	-
S1/Sarjana <i>Under Graduate/Bachelor</i>	6	6	12
S2/Pasca Sarjana <i>Graduate</i>	1	-	1
S3/Doktor/Ph.D <i>Post Graduate</i>	-	-	-
<b>Jumlah/Total</b>	13	11	24

Catatan/Note : ...

Sumber/Source : Website Sinan Data Kabupaten Tana Tidung (<http://sinandata.tanatidungkab.go.id>)





03

03

**PENDUDUK**  
*Population*

<https://tanahbumbu.kab.bps.go.id>

3. Penduduk/*Population*







**PENJELASAN TEKNIS**

1. Penduduk Indonesia adalah semua orang yang berdomisili di wilayah teritorial Indonesia selama 6 bulan atau lebih dan atau mereka yang berdomisili kurang dari 6 bulan tetapi bertujuan menetap.
2. Laju pertumbuhan penduduk adalah angka yang menunjukkan persentase penambahan penduduk dalam jangka waktu tertentu.
3. Kepadatan penduduk adalah rasio banyaknya penduduk per kilometer persegi.
4. Rasio jenis kelamin adalah perbandingan antara penduduk laki-laki dan penduduk perempuan pada suatu wilayah dan waktu tertentu. Biasanya dinyatakan dengan banyaknya penduduk laki-laki untuk 100 penduduk perempuan.
5. Distribusi penduduk adalah pola persebaran penduduk di suatu wilayah, baik berdasarkan batas-batas geografis maupun berdasarkan batas-batas administrasi pemerintahan.
6. Komposisi penduduk adalah pola persebaran penduduk menurut karakteristiknya, contoh: penduduk menurut kelompok

**TECHNICAL NOTES**

1. *The population of Indonesia are all residents of the entire territory of Indonesia who have stayed for six months or longer, and those who intended to stay more than six months even though their length of stay is less than six months.*
2. *The growth rate of population is the number that show percentage of population growth within a specified period.*
3. *Population density is ratio of population per square kilometer.*
4. *Sex ratio is the ratio of males population to females population in a given area and time, usually expressed as the number of males for every 100 females.*
5. *Population distribution is the pattern of population distribution in an area, either by geographic boundaries or by government administrative boundaries.*
6. *Population composition is the pattern of population distribution by its characteristics, example: population by age group,*

POPULATION

umur, penduduk menurut jenis kelamin.

*population by sex*

<https://tanatidungkab.bps.go.id>

**ULASAN****Penduduk**

Jumlah penduduk Kecamatan Sesayap Hilir 2022 menurut data dari Dinas Kependudukan dan Catatan Sipil Kabupaten Tana Tidung tercatat sebesar 7.472 jiwa. Kepadatan rata-rata penduduk Kabupaten Tana Tidung 2021 adalah 3,98 jiwa/km<sup>2</sup>.

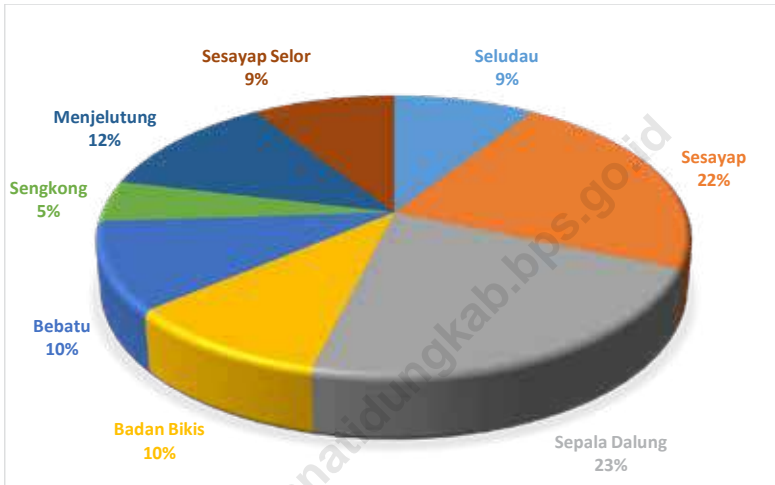
Rasio jenis kelamin tahun 2021 adalah 109,65. Hal ini berarti bahwa setiap 100 orang perempuan berbanding sekitar 110 orang laki-laki.

**DESCRIPTION****Population**

*A population Sesayap Hilir Subdistrict in 2021 by the result of Interim Population Projection (Midyear) was recorded at 7.472 people. The average of population density in Sesayap Hilir Subdistrict is 3,98 people / km<sup>2</sup>.*

*Sex ratio in 2021 was 109,69. It means that for every 100 female over 110 male.*

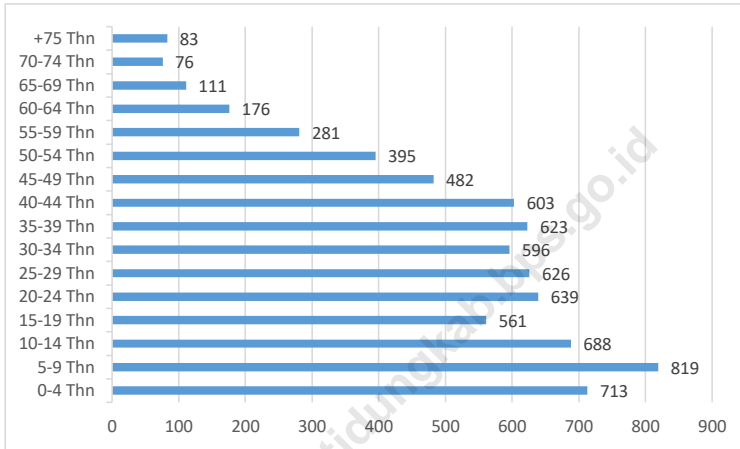
**Gambar 3.1**      **Persentase Penduduk Menurut Desa di Kecamatan Sesayap Hilir, 2022**  
**Figures**            **Percentage of Population by Village in Sesayap Hilir Subdistrict, 2022**



Sumber/Source : Website Dinas Kependudukan dan Pencatatan Sipil (<https://disdukcapil.tanatidungkab.go.id/>)

**Gambar 3.2**  
**Figures**

**Jumlah Penduduk Menurut Kelompok Umur, 2022**  
**Population by Age Group, 2022**



Sumber/Source : Website Dinas Kependudukan dan Pencatatan Sipil (<https://disdukcapil.tanatidungkab.go.id/>)

**Tabel** 3.1  
**Table**

**Penduduk, Distribusi Persentase Penduduk, Kepadatan Penduduk, Rasio Jenis Kelamin Penduduk Menurut Desa/ Kelurahan di Kecamatan Sesayap Hilir, 2022**  
*Population, Percentage Distribution of Population, Population Density, and Population Sex Ratio by Villages/ Kelurahan in Sesayap Hilir Subdistrict, 2022*

Desa/Kelurahan Village/Kelurahan	Penduduk/Population		
	Laki-Laki/Male	Perempuan/Female	Jumlah/Total
(1)	(2)	(3)	(4)
Seludau	351	325	676
Sesayap	855	815	1670
Sepala Dalung	880	797	1677
Bandan Bikis	374	366	740
Bebatu	395	370	765
Sengkong	198	156	354
Menjelutung	485	422	907
Sesayap Selor	370	313	683
<b>Sesayap Hilir</b>	<b>3908</b>	<b>3564</b>	<b>7472</b>

Lanjutan Tabel/*Continued Table* 3.1

<b>Desa/Kelurahan Village/Kelurahan</b>	<b>Persentase Penduduk Percentage of Total Population</b>	<b>Kepadatan Penduduk (per Km<sup>2</sup>) Population Density per sq,km</b>	<b>Rasio Jenis Kelamin Penduduk Population Sex Ratio</b>
(1)	(5)	(6)	(7)
Seludau	9,05	35,17	108,00
Sesayap	22,35	21,34	104,91
Sepala Dalung	22,44	7,53	110,41
Bandan Bikis	9,90	2,26	102,19
Bebatu	10,24	1,53	106,76
Sengkong	4,74	0,77	126,92
Menjelutung	12,14	3,52	114,93
Sesayap Selor	9,14	64,54	118,21
<b>Sesayap Hilir</b>	<b>100</b>	<b>3,98</b>	<b>109,65</b>

Catatan/Note : ...

Sumber/Source : Website Dinas Kependudukan dan Pencatatan Sipil (<https://disdukcapil.tanatidungkab.go.id/>)/Website Department of Population and Civil Registration (<https://disdukcapil.tanatidungkab.go.id/>)

**Tabel**  
**Table** 3.2

**Jumlah Penduduk Menurut Kelompok Umur dan Jenis Kelamin di Kecamatan Sesayap Hilir, 2022**  
**Population by Age Groups and Sex in Sesayap Hilir Subdistrict, 2022**

Kelompok Umur Age Groups	Jenis Kelamin/Sex		
	Laki-Laki Male	Perempuan Female	Jumlah Total
(1)	(2)	(3)	(4)
0-4	375	338	713
5-9	414	407	819
10-14	345	343	688
15-19	295	266	561
20-24	330	309	639
25-29	337	289	626
30-34	285	311	596
35-39	316	307	623
40-44	339	264	603
45-49	266	216	482
50-54	210	185	395
55-59	163	118	281
60-64	89	87	176
65-69	66	45	111
70-74	40	36	76
75+	38	45	83
<b>Sesayap Hilir</b>	<b>3908</b>	<b>3564</b>	<b>7472</b>

Catatan/Note : ...

Sumber/Source : Website Dinas Kependudukan dan Pencatatan Sipil (<https://disdukcapil.tanatidungkab.go.id/>)/Website Department of Population and Civil Registration (<https://disdukcapil.tanatidungkab.go.id/>)








04

SOSIAL DAN KESEJAHTERAAN RAKYAT  
SOCIAL AND WELFARE



04

SOSIAL  
*Social*



4. Sosial dan Kesejahteraan Rakyat/*Social and Welfare*



**PENJELASAN TEKNIS****TECHNICAL NOTES**

1. Jenjang Pendidikan Formal terdiri atas pendidikan dasar, pendidikan menengah, dan pendidikan tinggi. Jenis pendidikan yang diajarkan mencakup pendidikan umum, kejuruan, akademik, profesi, vokasi, keagamaan, dan khusus.
  - Pendidikan Dasar berbentuk Sekolah Dasar (SD) dan Madrasah Ibtidaiyah (MI) atau bentuk lain yang sederajat serta Sekolah Menengah Pertama (SMP) dan Madrasah Tsanawiyah (MTs), atau bentuk lain yang sederajat.
  - Pendidikan Menengah berbentuk Sekolah Menengah Atas (SMA), Madrasah Aliyah (MA), Sekolah Menengah Kejuruan (SMK), dan Madrasah Aliyah Kejuruan (MAK), atau bentuk lain yang sederajat.
  - Pendidikan Tinggi merupakan jenjang pendidikan setelah pendidikan menengah yang mencakup program pendidikan diploma, sarjana, magister, spesialis, dan doktor yang diselenggarakan oleh perguruan tinggi. Perguruan tinggi dapat berbentuk akademi,

1. *The Formal Education Level consists of primary education, secondary education, and high education. The kind of education that taught consists of general education, vocational, academic, professional, religious, and specific education.*
  - *The Primary Education consists of Elementary School and Islamic Elementary School or other equivalent forms and Junior High School and MTs, or other equivalent forms.*
  - *The Secondary Education consists of the senior high school, MA, Vocational School, and Vocational Madrasah Aliyah, or other equivalent forms.*
  - *The High Education consists of the education level after the secondary education that consists of diplomas, bachelor, master, specialist, and doctoral degrees that are held by the college. The colleges can be academy, polytechnic, high school, institute, or university.*

politeknik, sekolah tinggi, institut, atau universitas.

2. Rumah Sakit adalah tempat pemeriksaan dan perawatan kesehatan, biasanya berada di bawah pengawasan dokter/tenaga medis, yang melayani penderita yang sakit untuk berobat rawat jalan atau rawat inap.
  3. Rumah Sakit Bersalin adalah rumah sakit khusus untuk persalinan, dilengkapi pelayanan spesialis pemeriksaan kehamilan, persalinan, rawat inap dan rawat jalan ibu dan anak yang berada di bawah pengawasan dokter spesialis kandungan.
  4. Rumah Bersalin adalah sarana pelayanan kesehatan dengan izin sebagai rumah bersalin, dilengkapi pelayanan pemeriksaan kehamilan, persalinan serta pemeriksaan ibu dan anak yang berada di bawah pengawasan bidan senior.
  5. Poliklinik adalah sarana kesehatan yang dipakai untuk pelayanan berobat jalan, biasanya berada di bawah pengawasan dokter/tenaga medis.
  6. Puskesmas (Pusat Kesehatan Masyarakat) adalah unit pelaksana teknis dinas kesehatan kabupaten/ kota
2. *Hospital is a place for health check, usually controlled/supervised by doctors/medical personnel to serve the ill patients to get outpatient or inpatient treatment services.*
  3. *Maternity Hospital is a specialized hospital for childbirth, has specialist inspection service to pregnancy, childbirth, hospitalization and outpatient for mothers and children that is under the supervision of an obstetrician.*
  4. *Maternity House is health care facility with a license as a maternity house, equipped with prenatal care, childbirth and examination of mothers and children which is under the supervision of a senior midwife.*
  5. *Polyclinic is a health facility in which to get outpatient services, usually under the control of doctor/medical personnel.*
  6. *Public Health Center is technical implementation unit of regency health department that have the primary function as a first-*

yang mempunyai fungsi utama sebagai penyelenggara pelayanan kesehatan tingkat pertama. Wilayah kerja puskesmas maksimal adalah satu kecamatan dan untuk dapat menjangkau wilayah kerjanya, puskesmas mempunyai jaringan pelayanan yang meliputi unit Puskesmas Pembantu (Pustu), unit Puskesmas Keliling (Puskel), dan unit bidan desa/komunitas (Peraturan Menteri Kesehatan RI No. 75 Tahun 2014 Tentang Pusat Kesehatan Masyarakat).

*level health care providers. The working area standard of public health center is one district and to reach their working areas, public health centers have a service network covering subsidiary of public health center, mobile public health center units, and midwife units (Regulation of the Minister of Health of Indonesia Number 75 Year 2014 about Public Health Center).*

7. Apotek adalah suatu tempat tertentu yang digunakan untuk melakukan pekerjaan kefarmasian, dan penyaluran/penjualan obat atau bahan farmasi dan perbekalan kesehatan lainnya kepada masyarakat yang dikelola oleh tenaga apoteker (Peraturan Menteri Kesehatan RI No. 1332 Tahun 2002 Tentang Perubahan Atas Peraturan Menteri Kesehatan RI No. 922/MENKES/PER/X/1993 Tentang Ketentuan dan Tata Cara Pemberian Izin Apotek).
7. *Pharmacy is a specific place that is used for pharmaceutical jobs, and distribution/sale of drugs/ pharmaceuticals and other medical supplies to people that are administered by trained pharmacist (Regulation of the Minister of Health of Indonesia Number 1332 Year 2002 about the Changes of Regulation of the Minister of Health of Indonesia Number 922/MENKES/PER/X/1993 about Pro-vision and Procedures for Administration of Licensed Pharmacies).*

**ULASAN****Pendidikan**

Pada tahun 2022 gedung sekolah di Kecamatan Sesayap Hilir berjumlah 14 sekolah yang terdiri sepuluh SD, dua SMP, dan dua SMA. Ditinjau dari Rasio Murid Guru pada tahun 2022 untuk SD setiap satu guru membimbing sembilan murid, untuk SMP setiap satu guru membimbing enam murid, dan untuk SMA setiap satu guru membimbing sepuluh sampai sebelas murid. Hal ini berarti di Kecamatan Sesayap Hilir beban guru SD dan SMA lebih besar dibandingkan guru SMP.

**Kesehatan**

Masyarakat yang sehat secara fisik dan mental akan lebih energik dan kuat serta lebih produktif dalam beraktivitas. Untuk menunjang tujuan tersebut, pemerintah daerah menyediakan fasilitas kesehatan berupa Puskesmas Rawat Inap, Puskesmas Tanpa Rawat Inap, dan Apotek di Kecamatan Sesayap Hilir.

**DESCRIPTION****Education**

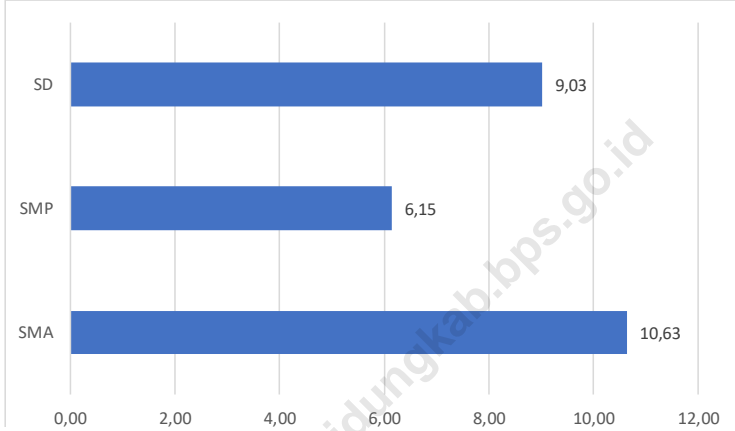
*In the 2021/2022 school year, the school building in Sesayap Hilir Subdistrict opened 14 schools consisting of nine public elementary schools, three junior high schools, one senior high school, and one vocational high school. Review from the Student-Teacher Ratio in the 2021/2022 school year, for elementary schools, each teacher guides eight to nine students, for junior high schools, one teacher guides five to six students, and for senior high school and vocational high schools, one teacher guides nine to ten students.*

**Health**

*People who are physically and mentally healthy will be more energetic and strong and more productive in their activities. To support this goal, the local government provides health facilities in the form of a Health Center and pharmacy in Sesayap Hilir Subdistrict.*

**Gambar 4.1**  
**Figures**

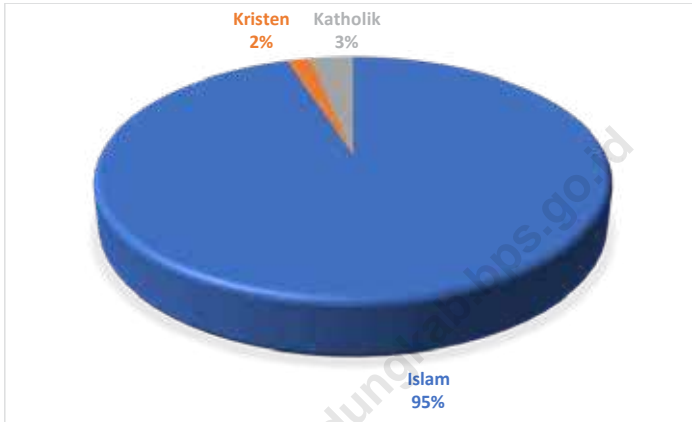
**Rasio Murid Guru Menurut Tingkat Pendidikan di Kecamatan Sesayap Hilir, 2021/2022**  
*Student-Teacher Ratio by Educational Level in Sesayap Hilir Subdistrict, 2021/2022*



Sumber/Source : Website Sinan Data Kabupaten Tana Tidung (<http://sinandata.tanatidungkab.go.id>)

**Gambar** 4.2  
**Figures**

**Persentase Penduduk Menurut Agama yang Dianut di Kecamatan Sesayap Hilir, 2022**  
**Percentage of Population by Religion in Sesayap Hilir Subdistrict, 2022**



Catatan/Note: ...

Sumber/Source: Website Sinan Data Kabupaten Tana Tidung (<http://sinandata.tanatidungkab.go.id>)



#### 4.1 PENDIDIKAN EDUCATION

**Tabel 4.1.1** Jumlah Sekolah Menurut Tingkat Pendidikan di Kecamatan Sesayap Hilir, 2021 dan 2022  
**Table** *Number of Schools by Educational Level in Sesayap Hilir Subdistrict, 2021 and 2022*

Tingkat Pendidikan <i>Educational Level</i>	2021	2022
(1)	(2)	(3)
Taman Kanak-Kanak (TK)/ <i>Kindergarten</i>	8	8
Raudatul Athfal (RA) <i>Raudatul Athfal (RA)</i>	-	-
Sekolah Dasar (SD) <i>Elementary Schools</i>	10	10
Madrasah Ibtidaiyah (MI)/ <i>Madrasah Ibtidaiyah (MI)</i>	-	-
Sekolah Menengah Pertama (SMP)/ <i>Junior High Schools</i>	2	2
Madrasah Tsanawiyah (MTs)/ <i>Madrasah Tsanawiyah (MTs)</i>	-	-
Sekolah Menengah Atas (SMA)/ <i>Senior High Schools</i>	2	2
Sekolah Menengah Kejuruan (SMK) <i>Vocational High Schools</i>	-	-
Madrasah Aliyah (MA) <i>Madrasah Aliyah (MA)</i>	-	-

Catatan/Note:

Sumber/Source: Website Sinan Data Kabupaten Tana Tidung (<http://sinandata.tanatidungkab.go.id>)

**Tabel 4.1.2** Jumlah Guru Menurut Tingkat Pendidikan di Kecamatan Sesayap Hilir, 2021 dan 2022  
**Table** Number of Teachers by Educational Level in Sesayap Hilir Subdistrict, 2021 and 2022

Tingkat Pendidikan Educational Level	2021	2022
(1)	(2)	(3)
Taman Kanak-Kanak (TK)/Kindergarten	-	-
Raudatul Athfal (RA) Raudatul Athfal (RA)	-	-
Sekolah Dasar (SD) Elementary Schools	95	95
Madrasah Ibtidaiyah (MI)/Madrasah Ibtidaiyah (MI)	-	-
Sekolah Menengah Pertama (SMP)/ Junior High Schools	47	47
Madrasah Tsanawiyah (MTs)/Madrasah Tsanawiyah (MTs)	-	-
Sekolah Menengah Atas (SMA)/Senior High Schools	42	37
Sekolah Menengah Kejuruan (SMK) Vocational High Schools	-	-
Madrasah Aliyah (MA) Madrasah Aliyah (MA)	-	-

Catatan/Note:

Sumber/Source: Website Sinan Data Kabupaten Tana Tidung (<http://sinandata.tanatidungkab.go.id>)

**Tabel 4.1.3** Jumlah Murid Menurut Tingkat Pendidikan di Kecamatan Sesayap Hilir, 2020/2021 dan 2021/2022  
**Table** *Number of Pupils by Educational Level in Sesayap Hilir Subdistrict, 2020/2021 and 2021/2022*

Tingkat Pendidikan <i>Educational Level</i>	2021	2022
(1)	(2)	(3)
Taman Kanak-Kanak (TK)/ <i>Kindergarten</i>	-	-
Raudatul Athfal (RA) <i>Raudatul Athfal (RA)</i>	-	-
Sekolah Dasar (SD) <i>Elementary Schools</i>	782	1010
Madrasah Ibtidaiyah (MI)/ <i>Madrasah Ibtidaiyah (MI)</i>	-	-
Sekolah Menengah Pertama (SMP)/ <i>Junior High Schools</i>	324	289
Madrasah Tsanawiyah (MTs)/ <i>Madrasah Tsanawiyah (MTs)</i>	-	-
Sekolah Menengah Atas (SMA)/ <i>Senior High Schools</i>	205	334
Sekolah Menengah Kejuruan (SMK) <i>Vocational High Schools</i>	-	-
Madrasah Aliyah (MA) <i>Madrasah Aliyah (MA)</i>	-	-

Catatan/Note: ...

Sumber/Source: Website Sinan Data Kabupaten Tana Tidung (<http://sinandata.tanatidungkab.go.id>)

## 4.2 KESEHATAN HEALTH

**Tabel 4.2.1 Banyaknya Desa/Kelurahan yang Memiliki Sarana Kesehatan Menurut Jenis Sarana Kesehatan di Kecamatan Sesayap Hilir, 2021-2022**  
**Number of Villages/Kelurahan Health Facilities by Type of Health Facilities in Sesayap Hilir Subdistrict, 2021-2022**

Jenis Sarana Kesehatan <i>Type of Health Facilities</i>	2021	2022
(1)	(2)	(3)
Rumah Sakit <i>Hospital</i>	-	-
Puskesmas <i>Community Health Centre</i>	1	1
Puskesmas Pembantu <i>Auxiliary Health Center</i>	4	4
Apotek/Toko Obat <i>Pharmacy</i>	1	2
Posyandu <i>Integrated Services Post</i>	8	8

Catatan/Note: ...

Sumber/Source: Website Sinan Data Kabupaten Tana Tidung (<http://sinandata.tanatidungkab.go.id>)

**Tabel** 4.2.2  
**Table**

**Banyaknya Desa/Kelurahan Menurut Tenaga Kesehatan di Kecamatan Sesayap Hilir, 2021-2022**  
**Number of Villages/Kelurahan by Health Workers in Sesayap Hilir Subdistrict, 2021-2022**

<b>Tenaga Kesehatan Health Workers</b>	<b>2021</b>	<b>2022</b>
(1)	(2)	(3)
Dokter Umum	1	1
Dokter Gigi	2	2
Perawat	16	16
Bidan	18	18
Farmasi	0	1
Gizi	0	1
Tenaga Kesehatan Lainnya	0	12
<b>Sesayap Hilir</b>	<b>37</b>	<b>53</b>

Catatan/Note: ...

Sumber/Source: Website Sinan Data Kabupaten Tana Tidung (<http://sinandata.tanatidungkab.go.id>)

### 4.3 AGAMA DAN SOSIAL LAINNYA RELIGION AND OTHER SOCIAL AFFAIRS

**Tabel 4.3.1** Jumlah Penduduk Menurut Agama yang Dianut dan Desa/  
**Table** 4.3.1 Number of Population by Religions and Villages/Kelurahan  
in Sesayap Hilir Subdistrict, 2022

Desa/Kelurahan Village/Kelurahan	Islam	Protestan Protestant	Katolik Catholic	Hindu	Budha	Lainnya	Jumlah
(1)	(2)	(3)	(4)	(5)	(6)	(7)	(8)
Seludau	409	78	189	-	-	-	676
Sesayap	1649	19	2	-	-	-	1670
Sepala Dalung	1654	3	0	-	-	-	1677
Bandan Bikis	739	1	-	-	-	-	740
Bebatu	765	-	-	-	-	-	765
Sengkong	351	3	-	-	-	-	354
Menjelutung	874	18	15	-	-	-	907
Sesayap Selor	657	7	19	-	-	-	683
<b>Sesayap Hilir</b>	<b>7098</b>	<b>129</b>	<b>245</b>	<b>-</b>	<b>-</b>	<b>-</b>	<b>7472</b>

Catatan/Note: ...

Sumber/Source: Website Dinas Kependudukan dan Pencatatan Sipil (<https://disdukcapil.tanatidungkab.go.id/>)/Website Department of Population and Civil Registration (<https://disdukcapil.tanatidungkab.go.id/>)

**Tabel**  
**Table** 4.3.2

**Jumlah Tempat Peribadatan Menurut Desa/Kelurahan di Kecamatan Sesayap Hilir, 2022**  
**Number of Worship Places by Villages/Kelurahan in Sesayap Hilir Subdistrict, 2022**

Desa/Kelurahan Village/Kelurahan	Masjid Mosque	Mushola Pray Room	Gereja Protestan Protestant Church	Gereja Katholik Catholic Church	Pura Temple	Vihara
(1)	(2)	(3)	(4)	(5)	(6)	(7)
Seludau	1	1	1	1	-	-
Sesayap	1	4	-	-	-	-
Sepala Dalung	2	5	-	-	-	-
Bandan Bikis	1	3	-	-	-	-
Bebatu	1	-	-	-	-	-
Sengkong	1	-	-	-	-	-
Menjelutung	1	2	-	-	-	-
Sesayap Selor	0	-	-	-	-	-
<b>Sesayap Hilir</b>	<b>8</b>	<b>13</b>	<b>1</b>	<b>1</b>	<b>-</b>	<b>-</b>

Catatan/Note: ...

Sumber/Source: Website Sinan Data Kabupaten Tana Tidung (<http://sinandata.tanatidungkab.go.id>)







05


PERTANIAN  
Agriculture

05

**PERTANIAN**  
*Agriculture*

<https://ta.aktifidngkab.bps.go.id>

5. Pertanian/Agriculture





**PENJELASAN TEKNIS****TECHNICAL NOTES**

1. Tanaman sayuran semusim adalah tanaman sumber vitamin, garam mineral dan lain-lain yang dikonsumsi dari bagian tanaman yang berupa daun, bunga, buah, dan umbinya, yang berumur kurang dari satu tahun.
  2. Tanaman buah-buahan semusim adalah tanaman sumber vitamin, garam mineral, dan lain-lain yang dikonsumsi dari bagian tanaman yang berupa buah, berumur kurang dari satu tahun, tidak berbentuk pohon/rumpun tetapi menjalar dan berbatang lunak.
  3. Tanaman buah-buahan tahunan adalah tanaman sumber vitamin, garam mineral, dan lain-lain yang dikonsumsi dari bagian tanaman yang berupa buah dan merupakan tanaman tahunan.
  4. Tanaman sayuran tahunan adalah tanaman sumber vitamin, garam mineral, dan lain-lain yang dikonsumsi dari bagian tanaman yang berupa daun dan atau buah yang berumur lebih dari satu tahun.
  5. Tanaman biofarmaka adalah tanaman yang bermanfaat untuk obat-obatan, kosmetik, dan kesehatan yang dikonsumsi atau digunakan dari bagian-bagian
1. *Seasonal vegetable plants are plants which are the sources of vitamin, mineral salt, etc, consumed from the part of the plant in the form of leaf, flower, fruit, and root with the age of less than one year.*
  2. *Seasonal fruit plants are plants which are the sources of vitamin, mineral salt, etc, consumed from the part of the plant in the form of fruits. These plants are creeps with the age of less than one year.*
  3. *Annual fruit plants are plants which are the sources of vitamin, contained mineral salt, etc, consumed from the part of plant in the form of fruit and more than one year of age.*
  4. *Annual vegetable plants are plants which are the sources of vitamin, contained mineral salt, etc, consumed from the part of the plant in the form of vegetable and more than one year of age.*
  5. *Medicinal plants are plants which are useful for medicine. It is consumed from part of the plant such as leaf, flower, fruit, tuber, and root.*

tanaman seperti daun, batang, buah, umbi (rimpang) ataupun akar.

6. Tanaman hias adalah tanaman yang mempunyai nilai keindahan baik bentuk, warna daun, tajuk maupun bunganya, sering digunakan untuk penghias pekarangan dan lain sebagainya.
  7. Luas panen tanaman hortikultura adalah luas tanaman sayuran, buah-buahan, biofarmaka, dan tanaman hias yang diambil hasilnya/dipanen pada periode pelaporan.
  8. Luas panen untuk tanaman sayuran adalah luas tanaman yang dipanen sekaligus/habis/dibongkar dan luas tanaman yang dipanen berkali-kali (lebih dari satu kali)/belum habis.
6. *Ornamental plants are plants which have a beauty value, either in shape, colour of leaf or crown of flower, and they are often used as a yard decorator.*
  7. *Harvested area of horticulture is area which vegetable, fruit, medicinal and ornamental plant of crop harvested during the period of report.*
  8. *Harvested area of vegetables is area of entirely plant harvested/demolished and plant harvested several times/undemolished.*

**ULASAN****Hortikultura**

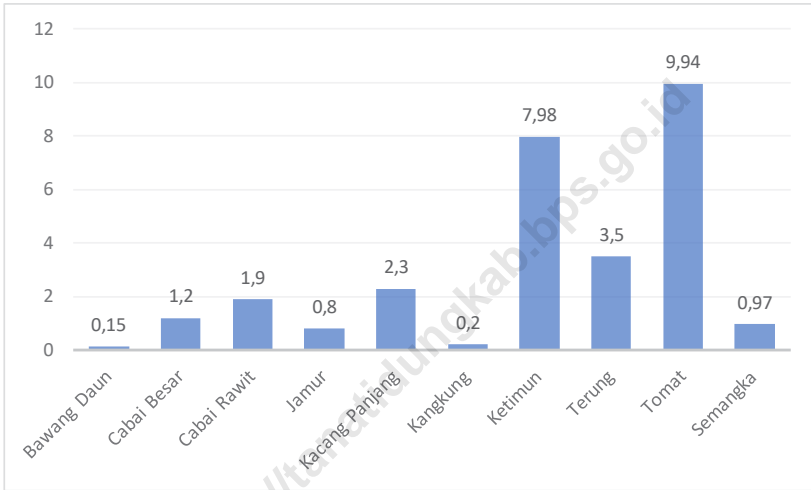
Tahun 2022, produksi tanaman sayuran dan buah-buahan semusim sebagian besar mengalami peningkatan, kecuali komoditas cabai rawit, kacang panjang, terung dan tomat mengalami penurunan. Sementara itu, tanaman buah-buahan yang mengalami peningkatan terbesar adalah tanaman nangka sebesar 285,1 quintal dari yang sebelumnya pada tahun 2021 sebesar 52,8 quintal, dan penurunan terbesar adalah tanaman rambutan, dimana pada tahun 2021 sebesar 134,5 quintal, tetapi pada tahun 2022 sebesar 8 quintal. Produksi tanaman buah-buahan di Kecamatan Sesayap Hilir didominasi oleh tanaman nangka, mangga, dan pisang.

**DESCRIPTION****Horticulture**

*In 2022, the production of seasonal vegetable and fruit crops will mostly increase, except for large chilies, yardlong bean, eggplant and tomato which have decreased. Meanwhile, fruit crops that experienced the largest increase were jackfruit plants by 285,1 quintal from the previous 52,8 tons in 2021, and the biggest decrease was rambutan plants, which in 2021 amounted to 134,5 quintal, but in 2022 amounted to 8 quintal. The production of fruit crops in Sesayap Hilir District is dominated by jackfruit, mango, and banana.*

**Gambar** 5.1  
**Figures**

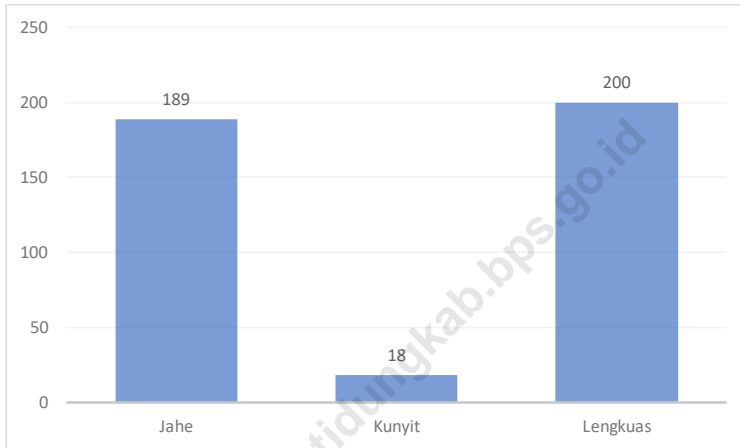
**Produksi Tanaman Sayuran dan Buah-Buahan Semusim Menurut Jenis Tanaman di Kecamatan Sesayap Hilir (ton), 2022**  
**Production of Seasonal Vegetables and Fruits by Kind of Plant in Sesayap Hilir Subdistrict (ton), 2022**



Sumber/Source : BPS, Kabupaten Tana Tidung Dalam Angka 2023/BPS-Statistics Indonesia, Tana Tidung Regency in Figures

**Gambar** 5.2  
**Figures**

**Produksi Tanaman Biofarmaka Menurut Jenis Tanaman di Kecamatan Sesayap Hilir (kg), 2022**  
*Production of Medicinal Plants by Kind of Plant in Sesayap Hilir Subdistrict (kg), 2022*



Sumber/Source : BPS, Kabupaten Tana Tidung Dalam Angka 2023/BPS-Statistics Indonesia, Tana Tidung Regency in Figures

**Tabel**  
**Table** 5.1

**Luas Panen Tanaman Sayuran dan Buah-buahan Semusim Menurut Jenis Tanaman di Kecamatan Sesayap Hilir (ha), 2021 dan 2022**  
**Harvested Area of Seasonal Vegetables and Fruits by Kind of Plant in Sesayap Hilir Subdistrict (ha), 2021 and 2022**

Jenis Tanaman Kind of Plants	2021	2022
(1)	(4)	(5)
<b>Sayuran/Vegetables:</b>		
Bawang Daun/Wlech Onion	1	-
Bawang Merah/Shallot	-	-
Bawang Putih/Garlic	-	-
Bayam/Spinach	-	-
Buncis/Green Bean	-	-
Cabai Besar/Chili (Capsicum Annum)	1	0,5
Cabai Rawit/Chili (Capsicum Frutescens)	3	1,24
Cabai Keriting/Curli Chili	-	0,2
Jamur/Mushroom	-	-
Kacang Merah/Red Bean	-	-
Kacang Panjang/Yarldlong Bean	3	1,20
Kangkung/Kangkong	-	0,5
Kembang Kol/Cauliflower	-	-
Kentang/Potato	-	-
Ketimun/Cucumber	1	2
Kubis/Cabbage	-	-
Labu Siam/Chayote	-	-
Lobak/Radish	-	-
Paprika/Bell Pepper	-	-
Petsai/Chinese Cabbage	-	-



Lanjutan Tabel/*Continued Table 5.1*

Jenis Tanaman <i>Kind of Plants</i>	2021	2022
(1)	(4)	(5)
Terung/ <i>Eggplant</i>	2	1
Tomat/ <i>Tomato</i>	6	2
Wortel/ <i>Carrot</i>	-	-
<b>Buah-Buahan/<i>Fruits</i></b>		
Blewah/ <i>Cantaloupe</i>	-	-
Melon/ <i>Melon</i>	-	-
Semangka/ <i>Watermelon</i>	1	0,5
Stroberi/ <i>Strawberry</i>	-	-

Catatan/*Note*: ...Sumber/*Source*: BPS, Kabupaten Tana Tidung Dalam Angka 2023/*BPS-Statistics Indonesia, Tana Tidung Regency in Figures*

**Tabel**  
**Table** 5.2

**Produksi Tanaman Sayuran dan Buah-buahan Semusim Menurut Jenis Tanaman di Kecamatan Sesayap Hilir (ton), 2021 dan 2022**  
**Production of Seasonal Vegetables and Fruits by Kind of Plant in Sesayap Hilir Subdistrict (ton), 2021 and 2022**

Jenis Tanaman <i>Kind of Plants</i>	2021	2022
(1)	(4)	(5)
<b>Sayuran/Vegetables:</b>		
Bawang Daun/ <i>Wlech Onion</i>	-	0,15
Bawang Merah/ <i>Shallot</i>	-	-
Bawang Putih/ <i>Garlic</i>	-	-
Bayam/ <i>Spinach</i>	-	-
Buncis/ <i>Green Bean</i>	-	-
Cabai Besar/ <i>Chili (Capsicum Annum)</i>	0,8	1,2
Cabai Rawit/ <i>Chili (Capsicum Frutescens)</i>	3,8	1,9
Cabai Keriting/ <i>Curly Chili</i>	-	-
Jamur/ <i>Mushroom</i>	-	0,8
Kacang Merah/ <i>Red Bean</i>	-	-
Kacang Panjang/ <i>Yarldlong Bean</i>	2,6	2,3
Kangkung/ <i>Kangkong</i>	-	0,2
Kembang Kol/ <i>Cauliflower</i>	-	-
Kentang/ <i>Potato</i>	-	-
Ketimun/ <i>Cucumber</i>	1,1	7,98
Kubis/ <i>Cabbage</i>	-	-
Labu Siam/ <i>Chayote</i>	-	-
Lobak/ <i>Radish</i>	-	-
Paprika/ <i>Bell Pepper</i>	-	-
Petsai/ <i>Chinese Cabbage</i>	-	-

Lanjutan Tabel/*Continued Table 5.2*

<b>Jenis Tanaman</b> <i>Kind of Plants</i>	<b>2021</b>	<b>2022</b>
(1)	(4)	(5)
Terung/ <i>Eggplant</i>	4,4	3,5
Tomat/ <i>Tomato</i>	23,5	9,94
Wortel/ <i>Carrot</i>		
<b>Buah-Buahan/<i>Fruits</i></b>		
Blewah/ <i>Cantaloupe</i>	-	-
Melon/ <i>Melon</i>	-	-
Semangka/ <i>Watermelon</i>	0,1	0,97
Stroberi/ <i>Strawberry</i>	-	-

Catatan/*Note*: ...Sumber/*Source*: BPS, Kabupaten Tana Tidung Dalam Angka 2023/*BPS-Statistics Indonesia, Tana Tidung Regency in Figures*

**Tabel** 5.3  
**Table**

**Luas Panen Tanaman Biofarmaka Menurut Jenis Tanaman di Kecamatan Sesayap Hilir (m<sup>2</sup>), 2021 dan 2022**  
**Harvested Area of Medicinal Plants by Kind of Plant in Sesayap Hilir Subdistrict (m<sup>2</sup>), 2021 and 2022**

Jenis Tanaman <i>Kind of Plants</i>	2021	2022
(1)	(4)	(5)
Dlingo/Dringo/Sweet Root/Calamus	-	-
Jahe/Ginger	3	108
Kapulaga/Java Cardamon	-	-
Keji Beling/Kecibeling/Strobilanthescripa	-	-
Kencur/East Indian Galangal	-	-
Kunyit/Turmeric	3	25
Laos/Lengkuas/Galanga	7	102
Lempuyang/Zingiber Aromaticum	-	-
Lidah Buaya/Oliviera	-	-
Mahkota Dewa/God's Crown	-	-
Mengkudu/Pace/Indian Mulbery	-	-
Sambiloto/King of Bitter	-	-
Temuireng/Black Turmeric	-	-
Temukunci/Chinese Keys	-	-
Temulawak/Java Turmeric	-	-

Catatan/Note: ...

Sumber/Source: BPS, Kabupaten Tana Tidung Dalam Angka 2023/BPS-Statistics Indonesia, Tana Tidung Regency in Figures

**Tabel**  
**Table** 5.4

**Produksi Tanaman Biofarmaka Menurut Jenis Tanaman di  
Kecamatan Sesayap Hilir (kg), 2021 dan 2022**  
**Production of Medicinal Plants by Kind of Plant in Sesayap  
Hilir Subdistrict (kg), 2021 and 2022**

Jenis Tanaman <i>Kind of Plants</i>	2020	2021 <sup>x</sup>
(1)	(4)	(5)
Dlingo/Dringo/Sweet Root/ <i>Calamus</i>	-	-
Jahe/ <i>Ginger</i>	110	189
Kapulaga/ <i>Java Cardamon</i>	-	-
Keji Beling/Kecibeling/ <i>Strobilanthescripa</i>	-	-
Kencur/ <i>East Indian Galangal</i>	-	-
Kunyit/ <i>Turmeric</i>	98	18
Laos/Lengkuas/ <i>Galanga</i>	131	200
Lempuyang/ <i>Zingiber Aromaticum</i>	-	-
Lidah Buaya/ <i>Oliviera</i>	-	-
Mahkota Dewa/ <i>God's Crown</i>	-	-
Mengkudu/ <i>Pace/Indian Mulbery</i>	-	-
Sambiloto/ <i>King of Bitter</i>	-	-
Temuireng/ <i>Black Turmeric</i>	-	-
Temukunci/ <i>Chinese Keys</i>	-	-
Temulawak/ <i>Java Turmeric</i>	-	-

Catatan/Note: ...

Sumber/Source: BPS, Kabupaten Tana Tidung Dalam Angka 2023/BPS-Statistics Indonesia, Tana Tidung Regency in Figures

**Tabel** 5.5  
**Table**

**Produksi Buah-Buahan dan Sayuran Tahunan Menurut Jenis Tanaman di Kecamatan Sesayap Hilir (ton), 2021 dan 2022**  
**Production of Annual Fruits and Vegetables by Kind of Plant in Sesayap Hilir Subdistrict (qintal), 2021 and 2022**

Jenis Tanaman <i>Kind of Plants</i>	2021	2022
(1)	(4)	(5)
<b>Buah–Buahan/Fruits:</b>		
Alpukat/ <i>Avocado</i>	1,54	0,8
Anggur/ <i>Grape</i>	-	-
Apel/ <i>Apple</i>	-	-
Belimbing/ <i>Star Fruit</i>	20,88	1,5
Buah Naga/ <i>Dragon Fruit</i>	-	-
Duku/Langsat/Kokosan/ <i>Duku</i>	-	-
Durian/ <i>Durian</i>	5,86	21,3
Jambu Air/ <i>Rose Apple</i>	1	0,9
Jambu Biji/ <i>Guava</i>	0,5	0,2
Jeruk Besar/ <i>Pomelo</i>	2,0	-
Jeruk Siam/KeproK/Tengerine/ <i>Orange</i>	0,5	-
Lemon/ <i>Lemon</i>	-	-
Lengkeng/ <i>Dimocarpus Longan</i>	0,2	1,3
Mangga/ <i>Mango</i>	61,64	81
Manggis/ <i>Mangosteen</i>	-	-
Markisa/ <i>Marquisa</i>	-	-
Nangka/Cempedak/ <i>Jack Fruit</i>	52,8	285,1
Nanas/ <i>Pineapple</i>	32,2	14,9
Pepaya/ <i>Papaya</i>	15,48	25,2

Lanjutan Tabel/*Continued Table 5.7*

<b>Jenis Tanaman</b> <i>Kind of Plants</i>	<b>2021</b>	<b>2022</b>
(1)	(4)	(5)
Pisang/ <i>Banana</i>	72,17	49,9
Rambutan/ <i>Rambutan</i>	134,5	8
Salak/ <i>Salacca</i>	-	-
Sawo/ <i>Sapodilla/Star Apple</i>	-	1
Sirsak/ <i>Soursop</i>	3,7	0,2
Sukun/ <i>Bread Fruit</i>	4,13	0,7
<b>Sayuran/<i>Vegetables</i></b>		
Jengkol/ <i>Jengkol</i>	-	-
Melinjo/ <i>Melinjo</i>	-	-
Petai/ <i>Twisted Cluster Bean</i>	0,60	1,7

Catatan/*Note*: ...Sumber/*Source*: BPS, Kabupaten Tana Tidung Dalam Angka 2023/*BPS-Statistics Indonesia, Tana Tidung Regency in Figures*

**Tabel**  
**Table** 5.6

**Luas Areal Tanaman Perkebunan Menurut Jenis Tanaman di Kecamatan Sesayap Hilir (ha), 2021 dan 2022**  
**Planted Area of Estate Crop by Type of Crops in Sesayap Hilir Subdistrict (ha), 2021 and 2022**

Jenis Tanaman Kind of Plants	2021	2022
(1)	(4)	(5)
<b>Tanaman Tahunan/Perennial Crops:</b>		
Karet/Rubber	14,00	14,00
Kelapa/Coconut	9,50	11,00
Kelapa Sawit/Oil Palm	110,41	12 119,22
Kopi/Coffee	8,20	6,00
Kakao/Cocoa	-	-
Teh/Tea	-	-
Jambu mete/Cashew nut	-	-
Pala/Nutmeg	-	-
Lada/Pepper	15,80	14,80
Cengkeh/Clove	-	-
<b>Tanaman Semisim/Seasonal Crops:</b>		
Tebu/Sugar cane	-	-
Tembakau/Tobacco	-	-
Nilam/Patchouli	-	-

Catatan/Note: ...

Sumber/Source: Dinas Pertanian, Pangan, Perikanan Kabupaten Tana Tidung/Department of Agriculture, Food, and Fishery of Tana Tidung Regency



**Tabel** 5.7  
**Table**

**Produksi Perkebunan Menurut Jenis Tanaman di  
Kecamatan Sesayap Hilir (ton), 2021 dan 2022**  
**Production of Estate by Type of Crops in Sesayap Hilir  
Subdistrict (ton), 2021 and 2022**

Jenis Tanaman <i>Kind of Plants</i>	2021	2022
(1)	(4)	(5)
<b>Tanaman Tahunan/Perennial Crops:</b>		
Karet/Rubber	-	-
Kelapa/Coconut	3,60	4,20
Kelapa Sawit/Oil Palm	117,61	21 502,79
Kopi/Coffee	1,12	0,83
Kakao/Cocoa	-	-
Teh/Tea	-	-
Jambu mete/Cashew nut	-	-
Pala/Nutmeg	-	-
Lada/Pepper	1,16	1,15
Cengkeh/Clove	-	-
<b>Tanaman Semisim/Seasonal Crops:</b>		
Tebu/Sugar cane	-	-
Tembakau/Tobacco	-	-
Nilam/Patchouli	-	-

Catatan/Note: ...

Sumber/Source: Dinas Pertanian, Pangan, Perikanan Kabupaten Tana Tidung/Department of Agriculture, Food, and Fishery of Tana Tidung Regency

**Tabel** 5.8  
**Table**

**Populasi Ternak dan Unggas Menurut Jenis Ternak dan Unggas di Kecamatan Sesayap Hilir, 2022**  
**Population of Livestock and Poultry by Kind of Livestock and Poultry in Sesayap Hilir Subdistrict, 2022**

<b>Jenis Ternak dan Unggas</b> <b>Kind of Livestock and Poultry</b>	<b>Jumlah</b> <b>Total</b>
(1)	(4)
<b>Jenis Ternak/Kind of Livestock:</b>	
Sapi Potong/Beef Cattle	247
Kerbau/Buffalo	-
Kambing/Goat	318
Babi/Pig	47
<b>Jenis Unggas/Kind of Poultry:</b>	
Ayam Kampung/Native Chicken	1685
Ayam Petelur/Layer	-
Ayam Pedaging/Broiler	38 610
Itik/Duck	108
Itik Manila/Manila Duck	277

Catatan/Note: ...

Sumber/Source: Dinas Pertanian, Pangan, Perikanan Kabupaten Tana Tidung/Department of Agriculture, Food, and Fishery of Tana Tidung Regency

**Tabel** 5.9  
**Table**

**Produksi Daging Ternak dan Unggas Menurut Jenis Ternak dan Unggas di Kecamatan Sesayap Hilir (kg), 2022**  
**Meat Production of Livestock and Poultry by Kind of Livestock and Poultry in Sesayap Hilir Subdistrict (kg), 2022**

<b>Jenis Ternak dan Unggas</b> <i>Kind of Livestock and Poultry</i>	<b>Jumlah Total</b>
(1)	(4)
<b>Jenis Ternak/Kind of Livestock:</b>	
Sapi Potong/Beef Cattle	900
Kerbau/Buffalo	-
Kambing/Goat	266,9
Babi/Pig	-
<b>Jenis Unggas/Kind of Poultry:</b>	
Ayam Kampung/Native Chicken	1 449,8
Ayam Petelur/Layer	-
Ayam Pedaging/Broiler	108 248
Itik/Duck	221,4
Itik Manila/Manila Duck	393

Catatan/Note: ...

Sumber/Source: Dinas Pertanian, Pangan, Perikanan Kabupaten Tana Tidung/Department of Agriculture, Food, and Fishery of Tana Tidung Regency

**Tabel 5.10** Jumlah Rumah Tangga Perikanan Tangkap menurut Subsektor di Kecamatan Sesayap Hilir, 2021 dan 2022  
**Number of Fish Captured Households by Subsector in Sesayap Hilir Subdistrict, 2021 and 2022**

Subsektor Subsector	2021	2022
(1)	(4)	(5)
Perikanan Laut/ <i>Marine Fisheries</i>	75	75
Perairan Umum/ <i>Inland Water</i>	30	30
Jumlah/ <i>Total</i>	105	105

Catatan/Note: ...

Sumber/Source: Dinas Pertanian, Pangan, Perikanan Kabupaten Tana Tidung/*Department of Agriculture, Food, and Fishery of Tana Tidung Regency*

**Tabel** 5.11  
**Table**

**Produksi Perikanan Tangkap menurut Subsektor di  
Kecamatan Sesayap Hilir (ton), 2021 dan 2022**  
**Production of Fish Captured by Subsector in Sesayap Hilir  
Subdistrict (ton), 2021 and 2022**

Subsektor Subsector	2021	2022
(1)	(4)	(5)
Perikanan Laut/ <i>Marine Fisheries</i>	293,942	253,211
Perairan Umum/ <i>Inland Water</i>	43,73	40,75
<b>Jumlah/Total</b>	<b>337,672</b>	<b>293,961</b>

Catatan/Note: ...

Sumber/Source: Dinas Pertanian, Pangan, Perikanan Kabupaten Tana Tidung/Department of Agriculture, Food, and Fishery of Tana Tidung Regency

**Tabel 5.12** Jumlah Rumah Tangga Perikanan Budidaya menurut Jenis Budidaya di Kecamatan Sesayap Hilir, 2022  
**Number of Aquaculture Households by Type of Aquaculture in Sesayap Hilir Subdistrict, 2022**

Jenis Budidaya Type of Aquaculture	Jumlah Total
(1)	(4)
Budidaya Laut/Marine Culture	-
Tambak/Brackish Water Pond	702
Kolam/Fresh Water Pond	40
Keramba/Cage	-
Jaring Apung/Floating Cage Nate	-
Minapadi/Paddy Field	50
Jumlah/Total	792

Catatan/Note: ...

Sumber/Source: Dinas Pertanian, Pangan, Perikanan Kabupaten Tana Tidung/Department of Agriculture, Food, and Fishery of Tana Tidung Regency

**Tabel**  
**Table** 5.13

**Produksi Perikanan Budidaya menurut Jenis Budidaya di  
Kecamatan Sesayap Hilir (ton), 2022**  
**Production of Aquaculture by Type of Aquaculture in  
Sesayap Hilir Subdistrict (ton), 2022**

Jenis Budidaya Type of Aquaculture	Jumlah Total
(1)	(4)
Budidaya Laut/Marine Culture	-
Tambak/Brackish Water Pond	3 855,62
Kolam/Fresh Water Pond	0,59
Keramba/Cage	-
Jaring Apung/Floating Cage Nate	-
Minapadi/Paddy Field	-
<b>Jumlah/Total</b>	<b>3 856,21</b>

Catatan/Note: ...

Sumber/Source: Dinas Pertanian, Pangan, Perikanan Kabupaten Tana Tidung/Department of Agriculture, Food, and Fishery of Tana Tidung Regency







06

PARIWISATA, TRANSPORTASI, DAN KOMUNIKASI  
*TOURISM, TRANSPORTATION, AND COMMUNICATION*

06

# PARIWISATA, TRANSPORTASI, DAN KOMUNIKASI

*Tourism, Transportation,  
and Communication*

6. Pariwisata, Transportasi, dan Komunikasi/*Tourism, Transportation, and Communication*





**PENJELASAN TEKNIS****TECHNICAL NOTES**

1. Hotel adalah penyediaan akomodasi secara harian berupa kamar-kamar di dalam satu bangunan yang dapat dilengkapi dengan jasa pelayanan makan dan minum, kegiatan hiburan dan atau fasilitas lainnya. Hotel terdiri dari hotel berbintang dan hotel non- bintang.
  2. Kendaraan bermotor adalah setiap kendaraan yang digerakkan oleh peralatan teknik yang ada pada kendaraan tersebut, biasanya digunakan untuk angkutan orang atau barang di atas jalan raya selain kendaraan yang berjalan di atas rel. Kendaraan bermotor yang dicatat adalah semua jenis kendaraan kecuali kendaraan bermotor TNI/Polri dan Korps Diplomatik.
  3. Mobil penumpang adalah setiap kendaraan bermotor yang dilengkapi dengan tempat duduk untuk sebanyak-banyaknya delapan orang, tidak termasuk tempat duduk untuk pengemudi, baik dilengkapi atau tidak dilengkapi bagasi.
  4. Mobil bis adalah setiap kendaraan bermotor yang dilengkapi dengan tempat duduk untuk lebih dari delapan orang, tidak termasuk tempat duduk untuk pengemudi, baik dilengkapi atau
1. *Hotel is a daily supply of accommodation rooms within a building which can be equipped with eating and drinking services, entertainment activities and/or other facilities. Hotel consists of a classified hotel and a non-classified hotel.*
  2. *Motor vehicles are any kind of vehicles motorized by machine set up in those vehicles, they are usually used for transporting peoples or goods on roads except vehicles moving along a railway line. The data cover all kinds of motor vehicles except those belong to Indonesia Army Force Indonesian State Police and Diplomatic Corps.*
  3. *Passenger cars are any motor vehicles with no more than eight seats, excluding seat for driver, it can be with or without hoot.*
  4. *Buses are large passenger cars having seats for more than eight passengers, excluding seat for driver, it can be with or without hoot.*

tidak dilengkapi bagasi.

5. Mobil truk adalah setiap kendaraan bermotor yang digunakan untuk angkutan barang, selain mobil penumpang, mobil bis dan kendaraan bermotor roda dua.
  6. Kantor Pos adalah tempat pemberi pelayanan komunikasi tertulis dan atau surat elektronik, layanan paket, layanan logistik, layanan transaksi keuangan, dan layanan keagenan pos untuk kepentingan umum. Rumah pos berfungsi sama seperti kantor pos dan kantor pos pembantu, bedanya rumah pos biasanya terletak di daerah terpencil.
5. *Trucks are any motor vehicles used to transport goods excluding passenger cars, buses, and motorcycles.*
  6. *Post Office is a service provider facility of written communication and or electronic mail, parcel service, logistics services, financial transaction services, and postal services to the public. Postal house has the same function as the post office and subsidiary of post office, the difference is that postal house is usually located in remote areas.*

**ULASAN****Pariwisata**

Pada tahun 2021 ini, Kecamatan Sesayap Hilir memiliki sarana akomodasi berupa 2 penginapan.

**Transportasi**

Jenis prasarana dan sarana transportasi di Kecamatan Sesayap Hilir adalah transportasi darat dan air, kecuali Seludau dan Sesayap Selor berupa transportasi darat saja, dan Desa Menjelutung berupa transportasi air. Jenis permukaan jalan darat terluas di Kecamatan Sesayap Hilir adalah aspal/beton. Selain itu, seluruh desa di Kecamatan Sesayap Hilir memiliki angkutan umum dengan trayek tidak tetap.

**Komunikasi**

Sampai dengan tahun 2021, tidak terdapat kantor POS maupun agen jasa ekspedisi di Kecamatan Sesayap Hilir. Di Kecamatan Sesayap Hili terdapat menara telepon seluler sebanyak 4. Apabila ditinjau dari sisi kekuatan sinyal telpon seluler, sebagian besar desa di Kecamatan Muruk Rian memiliki sinyal yang kuat dan sebagian lainnya lemah.

**DESCRIPTION****Tourism**

*In 2021, Sesayap Hilir District has accommodation facilities in the form of 1 inn.*

**Transportation**

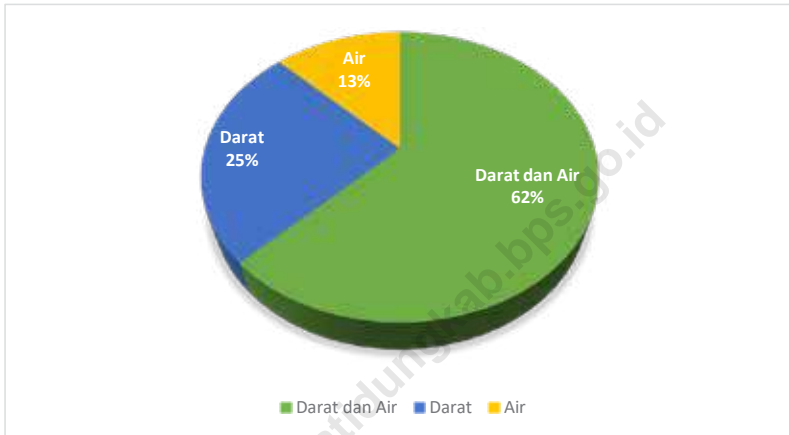
*The types of transportation infrastructure and facilities in Sesayap Hilir District are land and water transportation, except for Seludau and Sesayap Selor in the form of land transportation only, and Menjelutung Village in the form of water transportation. The widest type of land surface in Sesayap Hilir District is asphalt/concrete. In addition, all villages in Sesayap Hilir sub-district have public transportation with non-fixed routes.*

**Communication**

*Until 2021, there are no POS offices or expedition service agents in Sesayap Hilir District. In Sesayap Hili Subdistrict there are 4 cellular telephone towers. When viewed from the point of view of cell phone signal strength, most villages in Muruk Rian Subdistrict have a strong signal and some are weak.*

**Gambar** 6.1  
**Figures**

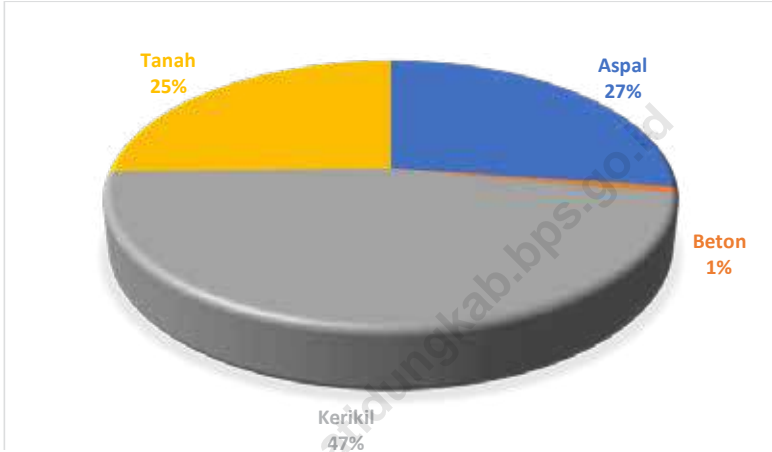
**Persentase Jumlah Desa/Kelurahan Menurut Jenis Prasarana Transportasi di Kecamatan Sesayap Hilir, 2021**  
**Percentage of Villages/Kelurahan by Availability Of Public Transportation in Sesayap Hilir Subdistrict, 2021**



Sumber/Source: BPS, Pendataan Potensi Desa (Podes) 2021/BPS-Statistics Indonesia, Village Potential Data Collecting 2021

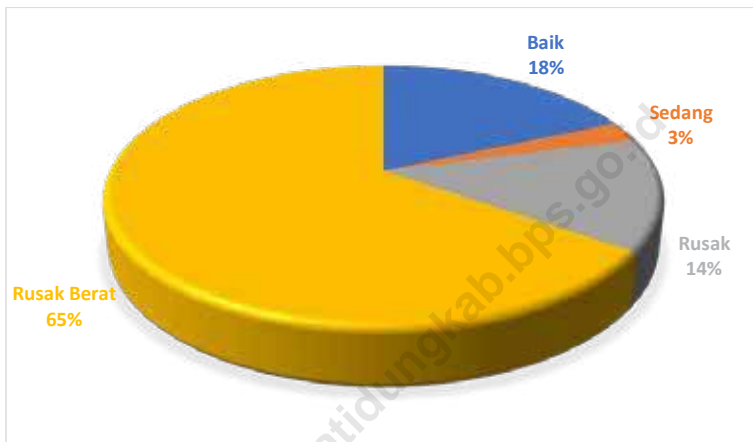
**Gambar 6.2**  
**Figures**

**Persentase Panjang Jalan menurut Jenis Permukaan Jalan di Kecamatan Sesayap Hilir, 2022**  
**Percentage Length of Roads by Type of Road Surface in Sesayap Hilir Subdistrict, 2022**



Sumber/Source: Website Sinan Data Kabupaten Tana Tidung (<http://sinandata.tanatidungkab.go.id>)

**Gambar 6.3** **Persentase Panjang Jalan Menurut Kondisi Jalan di Kecamatan Sesayap Hilir (km), 2022**  
**Figures** **Percentage Length of Roads by Condition of Road in Sesayap Hilir Subdistrict (km), 2022**



Sumber/Source: Website Sinan Data Kabupaten Tana Tidung (<http://sinandata.tanatidungkab.go.id>)



## 6.1 PARIWISATA TOURISM

**Tabel 6.1.1** Jumlah Sarana Akomodasi Menurut Desa/Kelurahan dan Jenis Akomodasi di Kecamatan Sesayap Hilir, 2021  
*Number of Accomodation Facilities by Villages/Kelurahan and Type of Accomodation in Sesayap Hilir Subdistrict, 2021*

Desa/Kelurahan <i>Village/Kelurahan</i>	Hotel <i>Hotel</i>	Penginapan <i>Inn</i>
(1)	(2)	(3)
Seludau	-	-
Sesayap	-	2
Sepala Dalung	-	-
Bandan Bikis	-	-
Bebatu	-	-
Sengkong	-	-
Menjelutung	-	-
Sesayap Selor	-	-
<b>Sesayap Hilir</b>	<b>-</b>	<b>2</b>

Catatan/Note: ...

Sumber/Source: BPS, Pendataan Potensi Desa (Podes) 2021/BPS-Statistics Indonesia, Village Potential Data Collecting 2021

## 6.2 TRANSPORTASI TRANSPORTATION

**Tabel 6.2.1** Panjang Jalan Menurut Tingkat Kewenangan Pemerintah di Kecamatan Sesayap Hilir, 2021 dan 2022  
**Table** *Length of Roads by Level of Government Authority in Sesayap Hilir Subdistrict, 2021 and 2022*

Tingkat Kewenangan Pemerintah <i>Level of Government Authority</i>	2021	2022
(1)	(2)	(3)
Negara/ <i>State</i>	-	-
Provinsi/ <i>Province</i>	49	49
Kabupaten/Kota <i>Regency/Municipality</i>	87,75	87,75
<b>Jumlah/Total</b>	<b>88,24</b>	<b>88,24</b>

Catatan/*Note*: ...

Sumber/*Source*: Website Sinan Data Kabupaten Tana Tidung (<http://sinandata.tanatidungkab.go.id>)

**Tabel** 6.2.2  
**Table**

**Panjang Jalan Menurut Jenis Permukaan Jalan di  
Kecamatan Sesayap Hilir, 2021 dan 2022**  
*Length of Roads by Type of Road Surface in Sesayap Hilir  
Subdistrict, 2021 and 2022*

<b>Tingkat Kewenangan Pemerintah</b> <i>Level of Government Authority</i>	<b>2021</b>	<b>2022</b>
(1)	(2)	(3)
Aspal/ <i>Paved</i>	21,75	23,3
Kerikil/ <i>Gravel</i>	-	40
Tanah/ <i>Soil</i>	-	21,75
Beton/ <i>Concrete</i>	-	0,7
<b>Jumlah/Total</b>	<b>21,75</b>	<b>85,75</b>

Catatan/Note: ...

Sumber/Source: Website Sinan Data Kabupaten Tana Tidung (<http://sinandata.tanatidungkab.go.id>)

**Tabel** 6.2.3  
**Table**

**Panjang Jalan Menurut Kondisi Jalan di Kecamatan Sesayap Hilir (km), 2021 dan 2022**  
**Length of Roads by Condition of Road in Sesayap Hilir Subdistrict (km), 2021 and 2022**

<b>Tingkat Kewenangan Pemerintah</b> <b>Level of Government Authority</b>	<b>2021</b>	<b>2022</b>
(1)	(2)	(3)
Baik/ <i>Good</i>	100,52	15,15
Sedang/ <i>Moderate</i>	4,75	2,05
Rusak / <i>Damage</i>	6,95	11,5
Rusak Berat/ <i>Severely Damage</i>	-	53,85
<b>Jumlah/Total</b>	<b>112,22</b>	<b>82,55</b>

Catatan/Note: ...

Sumber/Source: Website Sinan Data Kabupaten Tana Tidung (<http://sinandata.tanatidungkab.go.id>)

### 6.3 KOMUNIKASI COMMUNICATION

**Tabel 6.3.1** Jumlah Menara Telepon seluler dan Operator Layanan Komunikasi Telepon Seluler Menurut Desa/Kelurahan di Kecamatan Sesayap Hilir, 2021  
*Number of Base Transceiver Station (BTS) and Cellular Phone Communication Service Operators by Villages/ Kelurahan in Sesayap Hilir Subdistrict, 2021*

Desa/Kelurahan Village/Kelurahan	Jumlah Menara Telepon seluler Number of Base Transceiver Station (BTS)	Jumlah Operator Layanan Komunikasi Telepon Seluler Cellular Phone Communication Service Operators
(1)	(2)	(3)
Seludau	-	2
Sesayap	2	2
Sepala Dalung	-	2
Bandan Bikis	-	1
Bebatu	2	2
Sengkong	-	2
Menjelutung	-	2
Sesayap Selor	-	2
<b>Sesayap Hilir</b>	<b>4</b>	<b>15</b>

Catatan/Note: ...

Sumber/Source: BPS, Pendataan Potensi Desa (Podes) 2021/BPS-Statistics Indonesia, Village Potential Data Collecting 2021





07



**PERBANKAN, KOPERASI, DAN PERDAGANGAN**  
**BANKING, COOPERATIVE, AND TRADE**

07

# **PERBANKAN, KOPERASI, DAN PERDAGANGAN**

*Banking, Cooperative,  
and Trade*

7. Perbankan, Koperasi, dan Perdagangan/*Banking, Cooperative, and Trade*







**PENJELASAN TEKNIS****TECHNICAL NOTES**

1. Lembaga keuangan bank adalah lembaga yang menyalurkan atau memberi pinjaman, menghimpun dana dari masyarakat, serta menyediakan jasa keuangan lainnya. Layanan yang biasanya diberikan, antara lain tabungan umum, tabungan deposito berjangka, KPR, transfer antar bank, serta transfer ke lembaga non-bank.
  2. Bank umum adalah bank yang melaksanakan kegiatan usaha secara konvensional dan atau berdasarkan prinsip syariah yang dalam kegiatannya memberikan jasa dalam lalu lintas pembayaran. bank umum bertugas menghimpun dana dari masyarakat, memberikan pinjaman kepada masyarakat, dan memberikan jasa melalui mekanisme keuangan kepada masyarakat.
  3. Bank Perkreditan Rakyat (BPR) adalah perusahaan/usaha perbankan yang kegiatannya hanya menerima simpanan dalam bentuk tabungan dan deposito serta memberikan kredit berskala kecil dalam jangka pendek kepada masyarakat dalam wilayah kerja tertentu yang umumnya bersifat lokal. Dalam melakukan pengumpulan dana BPR dapat menerima simpanan
1. *Bank financial institutions are institutions that distribute or provide loans, collect funds from the public, and provide other financial services. Services that are usually provided include general savings, time deposit savings, mortgages, interbank transfers, and transfers to non-bank institutions.*
  2. *Commercial bank is a bank that carries out business activities conventionally and or based on sharia principles which in its activities provides services in payment traffic. Commercial banks are in charge of collecting funds from the public, providing loans to the public, and providing services through financial mechanisms to the public.*
  3. *Rural Banks (BPR) are banking companies/businesses whose activities only accept deposits in the form of savings and time deposits and provide short-term small-scale credit to the public in certain work areas which are generally local in nature. In collecting funds, the BPR can only accept deposits in the form of savings and time deposits, in channeling the funds it provides loans to*

hanya dalam bentuk tabungan dan deposito berjangka, dalam penyaluran dananya memberikan pinjaman kepada masyarakat ekonomi lemah dan masyarakat desa yang membutuhkan.

4. Koperasi adalah perusahaan yang beranggotakan orang-seorang atau badan hukum koperasi dengan melandaskan kegiatannya berdasarkan prinsip koperasi sekaligus sebagai gerakan ekonomi rakyat yang berdasarkan azas kekeluargaan. Bentuk badan hukum koperasi ini dikeluarkan dan disahkan oleh Departemen Koperasi.
5. Koperasi unit desa merupakan koperasi di wilayah pedesaan yang bergerak dalam penyediaan kebutuhan masyarakat yang berkaitan dengan kegiatan pertanian dan perikanan. Koperasi unit desa dapat juga dikatakan sebagai wadah organisasi ekonomi yang berwatak sosial dan wadah bagi pengembangan berbagai kegiatan ekonomi masyarakat pedesaan yang diselenggarakan oleh masyarakat dan untuk masyarakat itu sendiri. Koperasi unit desa dapat juga disebut sebagai koperasi serba usaha karena berusaha memenuhi berbagai bidang seperti simpan pinjam, konsumsi, produksi, pemasaran dan jasa.

*economically weak communities and rural communities in need.*

4. *Cooperatives are companies consist of people or legal entities by basing their activities based on cooperative principles, also known as economic movement based on family principles. Legalitation of cooperatives is issued and approved by the Department of Cooperatives.*
5. *Village unit cooperatives are cooperatives in rural areas which are engaged in providing community needs related to agricultural activities. Village unit cooperatives can also be said as a forum for economic organizations with a social character and a forum for the development of various economic activities of rural communities organized by the community and for the community itself. Village unit cooperatives can also be called multi-business cooperatives because they try to fulfill various fields such as savings and loans, consumption, production, marketing and services.*

**ULASAN**

Sampai dengan tahun 2021 ini, Kecamatan Sesayap Hilir terdapat 1 Bank Umum Pemerintah, 1 Koperasi Unit Desa (KUD), 1 koperasi lainnya, dan 1 pasar dengan bangunan permanen.

**DESCRIPTION**

*Until 2021, Sesayap Hilir subdistrict has 1 Government Bank, 1 Village Cooperative Unit, 1 other cooperative, and 1 markets in permanent building.*

<https://tanatidungkab.bps.go.id>

**Tabel** 7.1  
**Table**

**Banyaknya Sarana Lembaga Keuangan Bank Menurut Desa/Kelurahan dan Jenis Bank di Kecamatan Sesayap Hilir, 2021**  
**Number of Bank by Villages/Kelurahan and Type of Bank in Sesayap Hilir Subdistrict, 2021**

<b>Desa/Kelurahan</b> <b>Village/Kelurahan</b>	<b>Bank Umum</b> <b>Pemerintah</b> <b>Government Bank</b>	<b>Bank Umum Swasta</b> <b>Private Bank</b>	<b>Bank Perkreditan</b> <b>Rakyat (BPR)</b> <b>Rural Bank</b>
(1)	(2)	(3)	(4)
Seludau	-	-	-
Sesayap	1	-	-
Sepala Dalung	-	-	-
Bandan Bikis	-	-	-
Bebatu	-	-	-
Sengkong	-	-	-
Menjelutung	-	-	-
Sesayap Selor	-	-	-
<b>Sesayap Hilir</b>	-	-	-

Catatan/Note: ...

Sumber/Source: BPS, Pendataan Potensi Desa (Podes) 2021/BPS-Statistics Indonesia, Village Potential Data Collecting 2021

**Tabel** 7.2  
**Table**

**Banyaknya Koperasi Aktif Menurut Menurut Desa/  
Kelurahan dan Jenis Koperasi di Kecamatan Sesayap Hilir,  
2021**  
*Number of Cooperative by Villages/Kelurahan and Type of  
Cooperative in Sesayap Hilir Subdistrict, 2021*

<b>Desa/Kelurahan</b> <i>Village/Kelurahan</i>	<b>Koperasi Unit Desa (KUD)</b> <i>Village Cooperative Unit</i>	<b>Koperasi Industri Kecil dan Kerajinan Rakyat (Kopinkra)</b> <i>Small Industry and Citizen Handicraft Cooperative</i>
(1)	(2)	(3)
Seludau	-	-
Sesayap	-	-
Sepala Dalung	1	-
Bandan Bikis	-	-
Bebatu	-	-
Sengkong	-	-
Menjelutung	-	-
Sesayap Selor	-	-
<b>Sesayap Hilir</b>	-	-

Lanjutan Tabel/Continued Table 7.2

<b>Desa/Kelurahan Village/Kelurahan</b>	<b>Koperasi Simpan Pinjam (Kospin) Savings and Loan Cooperative</b>	<b>Koperasi Lainnya Other Cooperative</b>
(1)	(4)	(5)
Seludau	-	-
Sesayap	-	-
Sepala Dalung	-	-
Bandan Bikis	-	-
Bebatu	-	-
Sengkong	-	-
Menjelutung	-	1
Sesayap Selor	-	-
<b>Sesayap Hilir</b>	<b>-</b>	<b>-</b>

Catatan/Note: ...

Sumber/Source: BPS, Pendataan Potensi Desa (Podes) 2021/BPS-Statistics Indonesia, Village Potential Data Collecting 2021

**Tabel** 7.3  
**Table**

**Banyaknya Sarana Perdagangan Menurut Desa/Kelurahan dan Jenis Sarana Perdagangan di Kecamatan Sesayap Hilir, 2021**

**Number of Trade Facilities by Villages/Kelurahan and Type of Trade Facilities in Sesayap Hilir Subdistrict, 2021**

<b>Desa/Kelurahan Village/Kelurahan</b>	<b>Kelompok Pertokoan Shopping Complexs</b>	<b>Pasar dengan Bangunan Permanen Markets in Permanent Building</b>	<b>Pasar dengan Bangunan Semi Permanen Market in Semi Permanent Building</b>
(1)	(2)	(3)	(4)
Seludau	-	-	-
Sesayap	-	-	-
Sepala Dalung	-	1	-
Bandan Bikis	-	-	-
Bebatu	-	-	-
Sengkong	-	-	-
Menjelutung	-	-	-
Sesayap Selor	-	-	-
<b>Sesayap Hilir</b>	<b>-</b>	<b>-</b>	<b>-</b>

Lanjutan Tabel/Continued Table 7.3

<b>Desa/Kelurahan Village/Kelurahan</b>	<b>Pasar tanpa Bangunan Market without Permanent Building</b>	<b>Mini Market/ Swalayan/ Supermarket Mini Market/Swalayan/ Supermarket</b>	<b>Restoran/ Rumah Makan Restaurant/ Food Stall</b>
(1)	(5)	(6)	(7)
Seludau	-	-	-
Sesayap	-	-	-
Sepala Dalung	-	-	-
Bandan Bikis	-	-	-
Bebatu	-	-	-
Sengkong	-	-	-
Menjelutung	-	-	-
Sesayap Selor	-	-	-
<b>Sesayap Hilir</b>	<b>-</b>	<b>-</b>	<b>-</b>

Catatan/Note: ""

Sumber/Source: BPS, Pendataan Potensi Desa (Podes) 2021/BPS-Statistics Indonesia, Village Potential Data Collecting 2021





**DATA**  
MENCERDASKAN BANGSA  
*Enlighten The Nation*



**BADAN PUSAT STATISTIK  
KABUPATEN TANA TIDUNG**  
BPS-STATISTICS TANA TIDUNG REGENCY

Jl. Tanah Abang No. 60, RT 04 RW 02 Tideng Pale,  
Kecamatan Sesayap, Provinsi Kalimantan Utara 77611  
Telp/Fax: (0553) 2025039 E-mail: bps6503@bps.go.id

ISSN 2714-9412



9 772714 941009