



1102001.1377.020

# KECAMATAN PARIAMAN TENGAH DALAM ANGKA *Pariaman Tengah District in Figures* 2012



**BADAN PUSAT STATISTIK KOTA PARIAMAN**  
*BPS – Statistics of Pariaman Municipality*

## KATA SAMBUTAN

Keberhasilan pelaksanaan pembangunan sangat memerlukan data statistik yang akurat, tepat, cermat, lengkap dan terpercaya. Publikasi “**Kecamatan Pariaman Tengah Dalam Angka 2012**” ini merupakan salah satu usaha menyediakan data dan informasi yang sangat berguna bagi keperluan perencanaan pembangunan daerah.

Dengan adanya publikasi ini, diharapkan seluruh konsumen data dan instansi-instansi yang membutuhkan dapat memanfaatkannya untuk berbagai keperluan dan kepentingan.

Penghargaan dan terima kasih disampaikan kepada Bappeda dan Badan Pusat Statistik (BPS) Kota Pariaman yang telah berusaha dan berupaya sungguh-sungguh untuk tetap menerbitkan publikasi kecamatan dalam angka ini.

Kepada Koordinator Statistik Kecamatan Pariaman Tengah selaku pengumpul dan penghimpun data dilapangan, sangat diharapkan selalu berupaya meningkatkan kualitas dan kuantitas data. Sehingga data dan informasi yang dikumpulkan merupakan gambaran yang sebenarnya dari kecamatan ini.

Alai Gelombang, Agustus 2012

Camat Pariaman Tengah

**Yota Balad, S.STP**  
NIP 197708021998021001

## **FOREWORD**

*The success of development implementation was needed the statistical data with accuracy, exactly, complete and reliable. This “2012 Pariaman Tengah In Figures” publication is one of initiative to prepare the data and information that use for municipal development planning.*

*With this publication, in expected to all data user and institutions who needed can make use of it for any interests.*

*The appreciation and thanks to Statistics of Pariaman Municipality and Regional Development Planning Board who had tried and make serious efforts to release this “Districts in Figures” publication.*

*To the statistical official of Pariaman Tengah as a data collector, we hope to always do efforts to increase the quantity and quality of data. So the data and the information will give the true description of this district.*

*Alai Gelombang, August 2012*

*District Head of Central Pariaman*

**Yota Balad, S.STP**

**NIP 197708021998021001**

## KATA PENGANTAR

Publikasi “**Kecamatan Pariaman Tengah Dalam Angka 2012**” merupakan kumpulan data pokok di kecamatan yang diterbitkan secara rutin setiap tahunnya.

Kami menyadari publikasi ini belum sepenuhnya sempurna, namun demikian kami yakin buku ini sudah dapat dimanfaatkan dan digunakan oleh konsumen data atau instansi yang membutuhkan gambaran tentang Kecamatan Pariaman Tengah.

Publikasi ini dapat diterbitkan berkat bantuan Dinas/Instansi dan Desa/Kelurahan yang ada di Kecamatan Pariaman Tengah, oleh karena itu kami sampaikan terima kasih.

Selanjutnya kritikan dan saran yang bersifat membangun kami harapkan untuk perbaikan pada masa yang akan datang. Akhirnya kepada semua pihak yang telah berpartisipasi hingga terbitnya publikasi ini kami berikan penghargaan yang setinggi-tingginya.

Alai Gelombang, Agustus 2012

Penyusun,

**Sefi Erlina, SP**

NIP 197209152003122004

## **PREFACE**

*This “2012 Pariaman Tengah In Figures” Publication was a primary data collection in district that had been published in every year.*

*We realize that this publication had not quite yet for the needed of data user, but we believe this publication can be used for data user or institution who needed.*

*This publications can be published by support of Public Service/Office and Villages in Pariaman Tengah Districts, because of that we say thanks for the cooperatives.*

*Therefore, we accept critics and suggestions for improving this publication in the future. At last, to the cooperation and supports, we extend our appreciation and thanks*

*Alai Gelombang, August 2012*

*Composer,*

**Sefi Erlina, SP**

**NIP 197209152003122004**

**DAFTAR ISI**  
*Contents*

	Halaman
Kata Sambutan / <i>Foreword</i> .....	iii
Kata Pengantar / <i>Preface</i> .....	v
Daftar Isi / <i>Contents</i> .....	vii
 Tabel - Tabel : <i>Tables</i>	
1.1. Letak Geografis, Batas dan Luas Daerah <i>Geographical Location, Boundaries and Total Area</i> .....	2
1.2. Luas Daerah Menurut Desa/Kelurahan <i>Area by Villages</i> .....	3
1.3. Persentase Luas Lahan Menurut Penggunaannya <i>Percentage of Area By Utilization</i> .....	5
1.4. Jarak Desa/Kelurahan ke Ibukota Kecamatan, Kabupaten dan Propinsi / <i>Distance between Villages and Capital of District, Regency and Province (km)</i> .....	6
2.1. Nama Desa/Kelurahan dan Nagari <i>Name of Villages by Traditional Sub-districts</i> .....	9
2.2. Nama Desa dan Jumlah Dusun <i>Name of Villages and Number of Village Cluster</i> .....	11
2.3. Jumlah Pegawai Negeri Sipil Menurut Golongan/Ruang Gaji <i>Number of Civil Servants by Rank</i> .....	13
2.4. Jumlah Pegawai Negeri Sipil Menurut Pendidikan Tertinggi yang Ditamatkan / <i>Number of Civil Servants by Education Level</i> .....	14
3.1. Perkembangan Penduduk Dari Tahun 2005 - 2011 <i>Population Trend Since 2005 to 2011</i> .....	16
3.2. Jumlah Penduduk Menurut Desa/Kelurahan, Jenis Kelamin dan Rasio Jenis Kelamin / <i>Population by Villages, Gender, and Sex Ratio</i> .....	17
3.3. Luas Daerah, Jumlah Penduduk, dan Kepadatan Penduduk <i>Area, Population, and Density</i> .....	19
3.4. Jumlah Penduduk Dewasa dan Anak-anak Menurut Desa/Kelurahan <i>Population Adulta and Children by Villages</i> .....	21
3.5. Penduduk Menurut Kelompok Umur dan Jenis Kelamin <i>Population by Age Groups and Gender</i> .....	23
3.6. Penduduk Usia 7-12 tahun Menurut Desa/Kelurahan dan Jenis Kelamin <i>Population at 7-12 Years Old by Villages and Gender</i> .....	24
3.7. Penduduk Usia 13-15 tahun Menurut Desa/Kelurahan dan Jenis Kelamin <i>Population at 13-15 Years Old by Villages and Gender</i> .....	26


3.8.	Penduduk Usia 16-18 tahun Menurut Desa/Kelurahan dan Jenis Kelamin <i>Population at 16-18 Years Old by Villages and Gender</i> .....	28
4.1.	Jumlah Sekolah Negeri dan Swasta Menurut Tingkat Pendidikan dan Status / <i>Number of Public and Private School by Education Level and Status</i> .....	31
4.2.	Jumlah Kelas, Guru, dan Murid Menurut Tingkat Pendidikan <i>Number of Class, Teachers and Pupils by Education Level</i> .....	32
4.3.	Rasio Murid Terhadap Guru Menurut Tingkat Pendidikan <i>Ratio Pupils - Teachers by Education Level</i> .....	33
4.4.	Jumlah Madrasah Menurut Tingkat Pendidikan dan Status <i>Number of Islamic School by Education Level and Status of Schools</i> ..	34
4.5.	Jumlah Kelas, Guru, dan Murid Madrasah Menurut Tingkat Pendidikan <i>Number of Class, Teachers and Pupils at Islamic School by Education Level</i> .....	35
4.6.	Rasio Murid Terhadap Guru Madrasah Menurut Tingkat Pendidikan <i>Ratio Pupils - Teachers at Islamic School by Education Level</i> .....	36
4.7.	Jumlah Peserta UAN dan Lulusan Menurut Tingkat Pendidikan di Sekolah Negeri dan Swasta / <i>Number of UAN Participant and Graduates by Education Level in Public and Private School</i> .....	37
4.8.	Jumlah Guru Madrasah Menurut Kepegawaian dan Tingkat Pendidikan Negeri dan Swasta / <i>Number of Teachers by Status and Education Level in Public and Private Islamic School</i> .....	38
5.1	Jumlah Puskesmas dan Posyandu Menurut Desa/Kelurahan/ <i>Number of Public Health Centre and Child Health Service by Villages</i> .....	40
5.2.	Jumlah Dokter, Tenaga Medis dan Dukun Terlatih Menurut Desa/Kelurahan <i>Number of Doctors, Paramedic and Tradisional Paramedic by Villages</i> .....	42
5.3.	Jumlah Kunjungan pada Puskesmas per Bulan <i>Number of Attendance to Public Health Centre by Month</i> .....	44
5.4.	Jumlah Pasien yang Berkunjung ke Puskesmas Menurut Jenis Penyakit Menular / <i>Number of Patient by Kind of Main Disease</i> .....	45
5.5.	Jumlah Balita yg Pernah Diberikan Imunisasi Menurut Desa/Kelurahan/ <i>Number of Child that Have Been Immunization by Villages</i> .....	46
5.6.	Jumlah Ibu Hamil dan Calon Pengantin Baru yang Pernah Diimunisasi Tetanus I dan Tetanus II / <i>Number of Pregnant Mother and Prospectus Couple that Have Been Immunization Tetanus I and Tetanus II by Villages</i> .....	48
5.7.	Jumlah Pos KB dan Akseptor KB Menurut Desa/Kelurahan <i>Number of Family Planning Service Centre and Acceptor By Villages</i>	50
5.8.	Target dan Realisasi Akseptor KB Menurut Desa/Kelurahan <i>Target and Realizaiton of Family Planning Program Acceptor</i> .....	52

5.9.	Jumlah Akseptor KB Menurut Desa/Kelurahan dan Jenis Kontrasepsi yang Digunakan / <i>Number of Family Planning Acceptor by Villages and Kind of Contraception</i> .....	54
6.1.	Jumlah Tempat Ibadah Menurut Desa/Kelurahan <i>Number of Religious Place by Villages</i> .....	57
6.2.	Jumlah Jemaah Haji Menurut Desa/Kelurahan <i>Number of Hajj Pilgrims by Villages</i> .....	59
6.3.	Jumlah Jemaah Haji Menurut Jenis Kelamin dan Kelompok Umur <i>Number of Moslem Pilgrims by Sex and Age Group</i> .....	61
6.4.	Jumlah Jemaah Haji Menurut Jenis Kelamin dan Pekerjaan <i>Number of Moslem Pilgrims by Sex and Occupation</i> .....	62
6.5.	Jumlah Jemaah Haji Menurut Jenis Kelamin dan Pendidikan <i>Number of Moslem Pilgrims by Sex and Education Level</i> .....	63
6.6.	Jumlah Nikah, Talak / Cerai dan Rujuk Tahun 2002 – 2011 <i>Number of Marriage, Divorce and Reconciliation from 2002 – 2011 ..</i>	64
6.7.	Banyaknya Perceraian Menurut alasan Terjadinya Perceraian/ <i>Number of Divorce by Causes</i> .....	65
6.8.	Jumlah Hewan Kurban Yang Disembelih Pada Hari Raya Idul Adha <i>Number of Slaughtered Catles In Islamic Day Celebration</i> .....	66
7.1.	Luas Lahan Sawah dan Bukan Sawah / <i>Area of Wet Land and dry Land</i> .....	68
7.2.	Luas Panen, Produksi, dan Rata-rata Produksi Padi (Sawah + Ladang) <i>Harvested Area, Production, and Production Average of Paddy</i> .....	69
7.3.	Luas Panen dan Produksi Palawija Menurut Jenisnya <i>Harvested Area and Production of Foodcrops By Kind</i> .....	70
7.4.	Luas Lahan Produktif Tanaman Perkebunan di Kecamatan Pariaman Tengah / <i>Productive Area of Small Holder Plantation</i> .....	71
7.5.	Produksi Tanaman Perkebunan di Kecamatan Pariaman Tengah/ <i>Harvested Area and Production of Fruits</i> .....	72
7.6.	Jumlah Hewan Ternak Menurut Jenisnya <i>Livestock Population by Kind</i> .....	73
7.7.	Luas Area Perikanan Darat di Kecamatan Pariaman Tengah <i>Harvested Area of Inland Fish at Pariaman Tengah District</i> .....	74
7.8.	Luas Panen dan Produksi Buah-buahan <i>Harvest Area and Production of Fruits</i> .....	75
8.1.	Perkembangan Industri Kecil dan Kerajinan Tahun 2005-2011/ <i>Trend of Small Industries and Handicraft 2005-2011</i> .....	77
8.2.	Jumlah Tenaga Kerja yang Terserap oleh Industri Kecil dan Kerajinan/ <i>Number of Worker at Small Industries and Handicraft</i> .....	78
8.3.	Jumlah Pelanggan Air Bersih Menurut Jenis Pelanggan/ <i>Number of Clean Water Costumer by Kind</i> .....	79



8.4.	Jumlah Pelanggan Listrik PT PLN Menurut Jenis Pelanggan/ <i>Number of Electric Costumer by Kind</i> .....	80
9.1.	Panjang Jalan Menurut Jenis Permukaan Jalan/ <i>Road Length by Type of Surface</i> .....	82
9.2.	Jumlah Kendaraan Bermotor Menurut Desa/Kelurahan dan Jenisnya <i>Number of Motorized Vehicle by Villages and Kind</i> .....	83
9.3.	Jumlah Kendaraan Tak Bermotor Menurut Jenis Kendaraan/ <i>Number of Non Motorized Vehicle by Kind</i> .....	85
9.4.	Jumlah Sarana Komunikasi Menurut Desa/Kelurahan <i>Number of Communication Unit by Villages</i> .....	87
9.5.	Jumlah Televisi Umum dan Kondisinya Menurut Desa/Kelurahan/ <i>Number of Public Television and Its Condition by Villages</i> .....	89
9.6.	Jumlah Surat Pos yang Dikirim dan Diterima/ <i>Number of Post Letter Sent and Received</i> .....	91
9.7.	Jumlah Paket Pos yang Dikirim dan Diterima/ <i>Number of Parcels Sent and Received</i> .....	92
9.8.	Jumlah Pos Tercatat yang Dikirim dan Diterima/ <i>Number of Registered Mail Sent and Received</i> .....	93
9.9.	Jumlah Pos Wesel yang Dikirim dan Diterima/ <i>Number of Money Orders Sent and Received</i> .....	93
10.1	Perkembangan Jumlah Bank dan BPR <i>Number of Bank and Public Credit Bank</i> .....	97
10.2	Perkembangan Jumlah Nasabah Bank dan BPR <i>Number of Customer Bank and Public Credit Bank</i> .....	98

**KECAMATAN PARIAMAN TENGAH DALAM ANGKA**  
***PARIAMAN TENGAH IN FIGURES***  
**2012**



**KEADAAN GEOGRAFIS**  
***GEOGRAPHICAL CONDITION***

**Tabel** : 1. 1. Letak Geografis, Batas dan Luas Daerah /  
**Table** *Geographical Location, Boundaries and Total Area*

Uraian / <i>Explanation</i>	Keterangan / <i>Note</i>
(1)	(2)
1. Letak Geografis / <i>Geographical Location</i>	100°7'49.109" Bujur Timur 0°37'29.464" Lintang Selatan
2. Batas Wilayah / <i>Boundaries of District</i>	
a. Sebelah Utara / <i>North</i>	Kecamatan Pariaman Utara
b. Sebelah Selatan / <i>South</i>	Kecamatan Pariaman Selatan
c. Sebelah Barat / <i>West</i>	Samudera Indonesia
d. Sebelah Timur / <i>East</i>	Kecamatan Pariaman Timur
3. Luas Daerah / <i>Total Area</i>	15.68 Km <sup>2</sup>
4. Ketinggian dari Permukaan Laut / <i>Altitude</i>	2 Meter

Sumber : Kantor Camat Pariaman Tengah  
Source : *District Office of Pariaman Tengah*

**Tabel:** 1. 2. Luas Daerah Menurut Desa  
*Table* *Area by Village*  
 ( Km<sup>2</sup> )

Desa / Kelurahan <i>Village</i>	Luas Daerah ( Km <sup>2</sup> )
(1)	(2)
1. Karan Aur	0,98
2. Jalan Baru	0,31
3. Ujung Batung	0,49
4. Jalan Kereta Api	0,42
5. Cimparuh	1,92
6. Alai Gelombang	0,58
7. Taratak	0,49
8. Kampung Baru	0,76
9. Lohong	0,82
10. Pasir	0,85
11. Kampung Perak	0,53
12. Pondok II	0,49
13. Jawi- Jawi I	0,29
14. Jawi- Jawi II	0,24
15. Kampung Jawa II	0,31

Bersambung / *To be continued...*

Tabel : 1. 2 Lanjutan...../

Table Continued.....

Desa / Kelurahan Village	Luas Daerah ( Km <sup>2</sup> )
(1)	(2)
16. Kampung Jawa I	0,27
17. Kampung Pondok	0,45
18. Pauh Barat	0,99
19. Pauh Timur	1,96
20. Rawang	0,68
21. Jati Hilir	0,71
22. Jati Mudik	0,62
<b>Jumlah / Total</b>	<b>15,68</b>

Sumber : Badan Pertanahan Nasional Kota Pariaman  
Source : National Land Agency of Pariaman Municipality

**Tabel : 1. 3. Persentase Luas Lahan Menurut Penggunaannya**

*Table Percentage of Area by Utilization*

	Penggunaan / <i>Utilization</i>	Persentase / <i>Percentage</i>
	(1)	(2)
1 .	Sawah / <i>Rice Field</i>	18,9
2 .	Ladang / <i>Cultivation Field</i>	9,3
3 .	Perkebunan / <i>Plantation</i>	11,5
4 .	Permukiman / <i>Settlement</i>	16,7
5 .	Jalan / <i>Street Area</i>	11,8
6 .	Lainnya / <i>Others</i>	31,8
	<b>Jumlah / <i>Total</i></b>	<b>100,0</b>

Sumber : Kantor Camat Pariaman Tengah

Source : *District Office of Pariaman Tengah*

**Tabel** : 1. 4. Jarak Desa/Kelurahan ke Ibukota Kecamatan, Kota, dan Provinsi  
**Table** *Distance Between Village and Capital of District, Municipality, and Province*  
 ( Km )

Desa / Kelurahan <i>Village</i>	Jarak ke Ibukota <i>Distance to the Capital of</i>		
	Kecamatan <i>District</i>	Kota <i>Municipality</i>	Provinsi <i>Province</i>
(1)	(2)	(3)	(4)
1. Karan Aur	3,00	4,00	55,00
2. Jalan Baru	2,00	3,00	55,00
3. Ujung Batung	2,00	3,00	55,00
4. Jalan Kereta Api	1,00	1,50	55,00
5. Cimparuh	1,00	0,50	54,00
6. Alai Gelombang	0,60	0,50	55,00
7. Taratak	0,50	1,50	55,00
8. Kampung Baru	1,00	2,00	55,00
9. Lohong	2,00	3,00	56,00
10. Pasir	2,00	3,00	56,00
11. Kampung Perak	2,00	3,00	56,00
12. Pondok II	1,00	2,00	56,00
13. Jawi- jawi I	1,00	2,00	56,00
14. Jawi- Jawi II	1,00	2,00	56,00
15. Kampung Jawa II	0,50	1,50	56,00

Bersambung / *To be continued...*

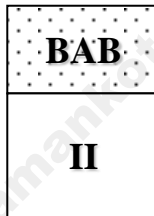
Tabel : 1. 4. Lanjutan...../   
 Table Continued.....

Desa / Kelurahan <i>Village</i>	Jarak ke Ibukota <i>Distance to the Capital of</i>		
	Kecamatan <i>District</i>	Kota <i>Municipality</i>	Provinsi <i>Province</i>
(1)	(2)	(3)	(4)
16. Kampung Jawa I	1,00	2,00	56,00
17. Kampung Pondok	1,20	2,00	56,00
18. Pauh Barat	2,00	3,00	58,00
19. Pauh Timur	2,00	3,00	58,00
20. Rawang	1,20	3,00	56,00
21. Jati Hilir	1,00	1,50	57,00
22. Jati Mudik	1,80	2,00	58,00

Sumber : Badan Perencanaan Pembangunan Daerah Kota Pariaman  
 Source : *Regional Development Planning Board of Pariaman Municipality*



**KECAMATAN PARIAMAN TENGAH DALAM ANGKA**  
***PARIAMAN TENGAH IN FIGURES***  
**2012**



**PEMERINTAHAN**  
***GOVERNMENT***

**Tabel** : 2. 1. Nama Desa/Kelurahan dan Nagari

*Table Name of Villages by Traditional Sub District*

Desa / Kelurahan <i>Village</i>	Nagari / <i>Traditional Sub-districts</i>
(1)	(2)
1. Karan Aur	V Koto Air Pampan
2. Jalan Baru	V Koto Air Pampan
3. Ujung Batung	V Koto Air Pampan
4. Jalan Kereta Api	V Koto Air Pampan
5. Cimparuh	V Koto Air Pampan
6. Alai Gelombang	V Koto Air Pampan
7. Taratak	V Koto Air Pampan
8. Kampung Baru	V Koto Air Pampan
9. Lohong	Pasar Pariaman
10. Pasir	Pasar Pariaman
11. Kampung Perak	Pasar Pariaman
12. Pondok II	V Koto Air Pampan
13. Jawi- jawi I	V Koto Air Pampan
14. Jawi- Jawi II	V Koto Air Pampan
15. Kampung Jawa II	V Koto Air Pampan

Bersambung / *To be continued...*

Tabel : 2. 1. Lanjutan...../

Table Continued.....

Desa / Kelurahan <i>Village</i>	Nagari / <i>Traditional Sub-districts</i>
(1)	(2)
16. Kampung Jawa I	V Koto Air Pampan
17. Kampung Pondok	V Koto Air Pampan
18. Pauh Barat	V Koto Air Pampan
19. Pauh Timur	V Koto Air Pampan
20. Rawang	V Koto Air Pampan
21. Jati Hilir	V Koto Air Pampan
22. Jati Mudik	IV Angkat Padusunan

Sumber : Kantor Kecamatan Pariaman Tengah  
Source : District Office of Pariaman Tengah

**Tabel** : 2. 2. Nama Desa dan Jumlah Dusun / Lingkungan

*Table Name of Villages and Number of Village Cluster*

Desa / Kelurahan <i>Village</i>	Jumlah Dusun / Lingkungan <i>Village Cluster</i>
(1)	(2)
1. Karan Aur	3
2. Jalan Baru	4
3. Ujung Batung	2
4. Jalan Kereta Api	2
5. Cimparuh	4
6. Alai Gelombang	3
7. Taratak	2
8. Kampung Baru	3
9. Lohong	3
10. Pasir	4
11. Kampung Perak	2
12. Pondok II	3
13. Jawi- jawi I	2
14. Jawi- Jawi II	2
15. Kampung Jawa II	2

*Bersambung / To be continued...*

Tabel : 2. 2. Lanjutan...../

Table Continued.....

Desa / Kelurahan <i>Village</i>	Jumlah Dusun/Lingkungan <i>Village Cluster</i>
(1)	(2)
16. Kampung Jawa I	2
17. Kampung Pondok	2
18. Pauh Barat	4
19. Pauh Timur	6
20. Rawang	2
21. Jati Hilir	3
22. Jati Mudik	2
<b>Jumlah / Total</b>	<b>62</b>

Sumber : Kantor Kecamatan Pariaman Tengah

Source : District Office of Pariaman Tengah

**Tabel : 2. 3. Jumlah Pegawai Negeri Sipil Menurut Golongan/Ruang Gaji**  
*Table Number of Civil Servants by Rank*

	Golongan / Ruang Gaji / <i>Rank</i>	Laki-laki / <i>Male</i>	Perempuan / <i>Female</i>	Jumlah / <i>Total</i>
	(1)	(2)	(3)	(4)
1.	Golongan I  <i>First Rank</i>	0	0	0
2.	Golongan II  <i>Second Rank</i>	5	7	12
3.	Golongan III  <i>Third Rank</i>	14	24	38
4.	Golongan IV  <i>Fourth Rank</i>	2	0	2
<b>Jumlah / Total</b>		<b>21</b>	<b>31</b>	<b>52</b>

Sumber : Kantor Camat Pariaman Tengah

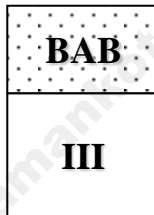
Source : District Office of Pariaman Tengah

**Tabel : 2. 4. Jumlah Pegawai Negeri Sipil Menurut Pendidikan Tertinggi yang Ditamatkan**  
*Table Number of Civil Servants by Education Level*

	Pendidikan Tertinggi <i>Education Level</i>	Laki-laki <i>Male</i>	Perempuan <i>Female</i>	Jumlah <i>Total</i>
	(1)	(2)	(3)	(4)
1.	Sekolah Dasar <i>Elementary School</i>	0	1	1
2.	Sekolah Lanjutan Tingkat Pertama <i>Junior High School</i>	1	1	2
3.	Sekolah Lanjutan Tingkat Atas <i>Senior High School</i>	13	18	31
4.	Akademi <i>Academy</i>	1	1	2
5.	Sarjana (S1) <i>Graduate</i>	5	10	15
6.	Pasca Sarjana (S2/S3) <i>Post Graduate</i>	1	0	1
<b>Jumlah / Total</b>		<b>21</b>	<b>31</b>	<b>52</b>

Sumber : Kantor Camat Pariaman Tengah  
 Source : *District Office of Pariaman Tengah*

**KECAMATAN PARIAMAN TENGAH DALAM ANGKA**  
***PARIAMAN TENGAH IN FIGURES***  
**2012**



**PENDUDUK**  
***POPULATION***



**Tabel : 3. 1. Perkembangan Penduduk dari Tahun 2005 - 2011**  
*Table Population Trend since 2005 to 2011*

Tahun / Years	Penduduk / Population		
	Laki - laki / Male	Perempuan / Female	Jumlah / Totals
(1)	(2)	(3)	(4)
2005	15.797	16.511	32.308
2006	15.644	16.695	32.339
2007	17.111	18.158	35.269
2008	17.540	18.609	36.149
2009	17.422	17.691	35.113
2010	14.529	14.651	29.180
2011	14.723	14.845	29.568

Sumber : Badan Pusat Statistik Kota Pariaman  
Source : BPS, Statistics of Pariaman Municipality

**Tabel : 3. 2. Jumlah Penduduk Menurut Desa/Kelurahan, Jenis Kelamin dan Rasio Jenis Kelamin**  
*Table Population by Villages, Gender, and Sex Ratio*

Desa/ Kelurahan / Villages	Penduduk / Population			Rasio Jenis Kelamin / Sex Ratio
	Laki-Laki Male	Perempuan Female	Jumlah Total	
(1)	(2)	(3)	(4)	(5)
<b>020 . PARIAMAN TENGAH</b>				
01. Karan Aur	1.248	999	2.247	125
02. Jalan Baru	738	748	1.486	99
03. Ujung Batung	344	339	683	101
04. Jalan Kereta Api	392	371	763	106
05. Cimparuh	1.200	1.193	2.393	101
06. Alai Gelombang	556	553	1.109	101
07. Taratak	558	587	1.145	95
08. Kampung Baru	1.607	1.785	3.392	90
09. Lohong	567	586	1.153	97
10. Pasir	587	595	1.182	99
11. Kampung Perak	365	421	786	87
12. Pondok II	529	571	1.100	93
13. Jawi- jawi I	417	435	852	96
14. Jawi- Jawi II	650	681	1.331	95
15. Kampung Jawa II	539	514	1.053	105

Bersambung / To be continued...

Tabel : 3. 2. Lanjutan...../  
 Table Continued.....

Desa/ Kelurahan / Villages	Penduduk / Population			Rasio Jenis Kelamin / Sex Ratio
	Laki-Laki / Male	Perempuan / Female	Jumlah / Total	
(1)	(2)	(3)	(4)	(5)
16. Kampung Jawa I	563	577	1.140	98
17. Kampung Pondok	748	792	1.540	94
18. Pauh Barat	956	903	1.859	106
19. Pauh Timur	706	698	1.404	101
20. Rawang	603	667	1.270	90
21. Jati Hilir	512	489	1.001	105
22. Jati Mudik	338	341	679	99
<b>Jumlah / Total</b>	<b>14.723</b>	<b>14.845</b>	<b>29.568</b>	<b>99</b>

Sumber : Badan Pusat Statistik Kota Pariaman  
 Source : BPS, Statistics of Pariaman Municipality

**Tabel : 3. 3. Luas Daerah, Jumlah Penduduk, dan Kepadatan Penduduk**  
*Table Area, Population, and Density*

Desa/Kelurahan / <i>Villages</i>	Luas Daerah (Km) / <i>Area (Km)</i>	Jumlah Penduduk / <i>Population</i>	Kepadatan Penduduk / <i>Density</i>
(1)	(2)	(3)	(4)
<b>020 . PARIAMAN TENGAH</b>			
01. Karan Aur	0,98	2.247	2.293
02. Jalan Baru	0,31	1.486	4.794
03. Ujung Batung	0,49	683	1.394
04. Jalan Kereta Api	0,42	763	1.817
05. Cimparuh	1,92	2.393	1.246
06. Alai Gelombang	0,58	1.109	1.912
07. Taratak	0,49	1.145	2.337
08. Kampung Baru	0,76	3.392	4.463
09. Lohong	0,82	1.153	1.406
10. Pasir	0,85	1.182	1.391
11. Kampung Perak	0,53	786	1.483
12. Pondok II	0,49	1.100	2.245
13. Jawi- jawi I	0,29	852	2.938
14. Jawi- Jawi II	0,24	1.331	5.546
15. Kampung Jawa II	0,31	1.053	3.397

Bersambung / *To be continued...*

Tabel : 3. 3. Lanjutan...../  
 Table Continued.....

Desa/Kelurahan / Villages	Luas Daerah (Km) / Area (Km)	Jumlah Penduduk / Population	Kepadatan Penduduk / Density
(1)	(2)	(3)	(5)
16. Kampung Jawa I	0,27	1.140	4.222
17. Kampung Pondok	0,45	1.540	3.422
18. Pauh Barat	0,99	1.859	1.878
19. Pauh Timur	1,96	1.404	716
20. Rawang	0,68	1.270	1.868
21. Jati Hilir	0,71	1.001	1.410
22. Jati Mudik	0,62	679	1.095
<b>Jumlah / Total</b>	<b>15,68</b>	<b>29.568</b>	<b>1.886</b>

Sumber : Badan Pusat Statistik Kota Pariaman  
 Source : BPS, Statistics of Pariaman Municipality

**Tabel : 3. 4. Jumlah Penduduk Dewasa dan Anak-Anak Menurut Desa/Kelurahan**  
*Table Population of Adults and Children by Villages*

Desa/ Kelurahan / Villages	Kelompok Usia / Age Groups		Jumlah / Total
	Dewasa / (>15 Tahun) Adult (>15 years)	Anak-anak / (0 - 14 Tahun) Children (0 - 14 years)	
(1)	(2)	(3)	(4)

**020 . PARIAMAN TENGAH**

01. Karan Aur	1.561	686	2.247
02. Jalan Baru	1.035	451	1.486
03. Ujung Batung	474	209	683
04. Jalan Kereta Api	530	233	763
05. Cimparuh	1.667	726	2.393
06. Alai Gelombang	773	336	1.109
07. Taratak	798	347	1.145
08. Kampung Baru	2.366	1.026	3.392
09. Lohong	803	350	1.153
10. Pasir	823	359	1.182
11. Kampung Perak	549	237	786
12. Pondok II	767	333	1.100
13. Jawi- jawi I	593	259	852
14. Jawi- Jawi II	928	403	1.331
15. Kampung Jawa II	733	320	1.053

Bersambung / *To be continued...*

Tabel: 3. 4. Lanjutan...../   
 Table Continued.....

Desa/ Kelurahan / Villages	Kelompok Usia / Age Groups		Jumlah / Total
	Dewasa / (>15 Tahun) Adult (>15 years)	Anak-anak / (0 - 14 Tahun) Children (0 - 14 years)	
	(1)	(2)	
16. Kampung Jawa I	794	346	1.140
17. Kampung Pondok	1.073	467	1.540
18. Pauh Barat	1.295	564	1.859
19. Pauh Timur	981	423	1.404
20. Rawang	885	385	1.270
21. Jati Hilir	697	304	1.001
22. Jati Mudik	472	207	679
<b>Jumlah / Total</b>	<b>20.597</b>	<b>8.971</b>	<b>29.568</b>

Sumber : Badan Pusat Statistik Kota Pariaman  
 Source : BPS, Statistics of Pariaman Municipality

Tabel : 3. 5. Penduduk Menurut Kelompok Umur dan Jenis Kelamin  
 Table Population by Age Group and Sex

Kelompok Umur / Age Group	Jenis Kelamin / Kind of Gender		Jumlah / Total	
	Laki-Laki / Male	Perempuan / Female		
(1)	(2)	(3)	(4)	
0 - 4	1.450	1.316	2.766	
5 - 9	1.560	1.423	2.983	
10 - 14	1.652	1.570	3.222	
15 - 19	1.435	1.626	3.061	
20 - 24	1.210	1.193	2.403	
25 - 29	1.261	1.192	2.453	
30 - 34	1.156	1.057	2.213	
35 - 39	987	982	1.969	
40 - 44	982	1.089	2.071	
45 - 49	946	911	1.857	
50 - 54	768	761	1.529	
55 - 59	514	522	1.036	
60 - 64	263	317	580	
65 - 69	207	263	470	
70 - 74	177	241	418	
75 +	155	382	537	
Jumlah Per Tahun / Total by Years	2011	14.723	14.845	29.568
	2010	14.529	14.651	29.180
	2009	17.422	17.691	35.113
	2008	17.359	18.361	35.720
	2007	17.111	18.158	35.269

Sumber : Badan Pusat Statistik Kota Pariaman  
 Source : BPS, Statistics of Pariaman Municipality



**Tabel : 3. 6. Penduduk Usia 7-12 tahun Menurut Desa/Kelurahan dan Jenis Kelamin**  
*Table Population at 7-12 Years Old by Villages and Gender*

Desa/Kelurahan / Villages	Laki-Laki / Male	Perempuan / Female	Jumlah / Total
(1)	(2)	(3)	(4)
<b>020 . PARIAMAN TENGAH</b>			
01. Karan Aur	166	121	287
02. Jalan Baru	98	91	189
03. Ujung Batung	46	41	87
04. Jalan Kereta Api	52	45	97
05. Cimparuh	160	144	304
06. Alai Gelombang	74	66	140
07. Taratak	74	71	145
08. Kampung Baru	213	216	429
09. Lohong	75	71	146
10. Pasir	78	72	150
11. Kampung Perak	49	50	99
12. Pondok II	70	69	139
13. Jawi- jawi I	56	53	109
14. Jawi- Jawi II	87	82	169
15. Kampung Jawa II	72	62	134

Bersambung / To be continued...

Tabel : 3. 6. Lanjutan...../  
 Table Continued.....

Desa/Kelurahan / Villages	Laki-Laki / Male	Perempuan / Female	Jumlah / Total
(1)	(2)	(3)	(4)
16. Kampung Jawa I	74	70	144
17. Kampung Pondok	99	96	195
18. Pauh Barat	127	109	236
19. Pauh Timur	94	85	179
20. Rawang	80	81	161
21. Jati Hilir	68	59	127
22. Jati Mudik	45	41	86
<b>Jumlah / Total</b>	<b>1.957</b>	<b>1.795</b>	<b>3.752</b>

Sumber : Badan Pusat Statistik Kota Pariaman

Source : BPS, Statistics of Pariaman Municipality

**Tabel : 3. 7. Penduduk Usia 13-15 tahun Menurut Desa/Kelurahan dan Jenis Kelamin**  
*Table Population at 13-15 Years Old by Villages and Gender*

Desa/Kelurahan / <i>Villages</i>	Laki-Laki / <i>Male</i>	Perempuan / <i>Female</i>	Jumlah / <i>Total</i>
(1)	(2)	(3)	(4)
<b>020 . PARIAMAN TENGAH</b>			
01. Karan Aur	81	67	148
02. Jalan Baru	48	49	97
03. Ujung Batung	23	22	45
04. Jalan Kereta Api	26	24	50
05. Cimparuh	78	79	157
06. Alai Gelombang	36	37	73
07. Taratak	36	39	75
08. Kampung Baru	105	118	223
09. Lohong	37	39	76
10. Pasir	38	39	77
11. Kampung Perak	24	27	51
12. Pondok II	35	37	72
13. Jawi- jawi I	27	29	56
14. Jawi- Jawi II	42	45	87
15. Kampung Jawa II	35	34	69

Bersambung / *To be continued...*

Tabel : 3. 7. Lanjutan...../  
 Table Continued.....

Desa/Kelurahan / Villages	Laki-Laki / Male	Perempuan / Female	Jumlah / Total
(1)	(2)	(3)	(4)
16. Kampung Jawa I	37	38	75
17. Kampung Pondok	49	52	101
18. Pauh Barat	62	60	122
19. Pauh Timur	46	46	92
20. Rawang	39	44	83
21. Jati Hilir	33	33	66
22. Jati Mudik	22	22	44
<b>Jumlah / Total</b>	959	980	1.939

Sumber : Badan Pusat Statistik Kota Pariaman  
 Source : BPS, Statistics of Pariaman Municipality

**Tabel : 3. 8. Penduduk Usia 16-18 tahun Menurut Desa/Kelurahan dan Jenis Kelamin**  
*Table Population at 16-18 Years Old by Villages and Gender*

Desa/Kelurahan / Villages	Laki-Laki / Male	Perempuan / Female	Jumlah / Total
(1)	(2)	(3)	(4)
<b>020 . PARIAMAN TENGAH</b>			
01. Karan Aur	73	68	141
02. Jalan Baru	43	51	94
03. Ujung Batung	20	23	43
04. Jalan Kereta Api	23	25	48
05. Cimparuh	70	81	151
06. Alai Gelombang	33	38	71
07. Taratak	32	39	71
08. Kampung Baru	94	120	214
09. Lohong	33	39	72
10. Pasir	34	40	74
11. Kampung Perak	22	28	50
12. Pondok II	31	38	69
13. Jawi- jawi I	24	29	53
14. Jawi- Jawi II	38	45	83
15. Kampung Jawa II	32	34	66

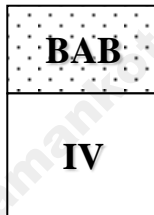
Bersambung / *To be continued...*

Tabel : 3. 8. Lanjutan...../ /  
 Table Continued.....

Desa/Kelurahan / Villages	Laki-Laki / Male	Perempuan / Female	Jumlah / Total
(1)	(2)	(3)	(4)
16. Kampung Jawa I	33	39	72
17. Kampung Pondok	44	53	97
18. Pauh Barat	56	61	117
19. Pauh Timur	41	47	88
20. Rawang	35	45	80
21. Jati Hilir	30	33	63
22. Jati Mudik	20	22	42
<b>Jumlah / Total</b>	<b>861</b>	<b>998</b>	<b>1.859</b>

Sumber : Badan Pusat Statistik Kota Pariaman  
 Source : BPS, Statistics of Pariaman Municipality

**KECAMATAN PARIAMAN TENGAH DALAM ANGKA**  
***PARIAMAN TENGAH IN FIGURES***  
**2012**



**PENDIDIKAN**  
***EDUCATION***

**Tabel : 4. 1 . Jumlah Sekolah Negeri dan Swasta Menurut Tingkat Pendidikan dan Status**  
*Table Number of Public and Private School by Education Level and Status*

Tingkat Pendidikan / <i>Education Level</i>	Status		Jumlah / <i>Total</i>
	Negeri / <i>Public</i>	Swasta / <i>Private</i>	
(1)	(2)	(3)	(4)
01. Taman Kanak-kanak <i>Kinder Gartents</i>	11	1	12
02. Sekolah Dasar <i>Elementary School</i>	19	1	20
02. Sekolah Menengah Pertama <i>Junior High School</i>	3	0	3
03. Sekolah Menengah Atas <i>Senior High School</i>	2	1	3
04. Sekolah Menengah Kejuruan <i>Specialist Senior High School</i>	1	2	3
05. Akademi / Universitas <i>Academy / University</i>	0	7	7
<b>Jumlah / Total</b>	<b>36</b>	<b>12</b>	<b>48</b>

Sumber : Dinas Pendidikan Kota Pariaman  
 Source : *Education Service of Pariaman Municipality*



**Tabel : 4. 2 . Jumlah Kelas, Guru, dan Murid Menurut Tingkat Pendidikan**  
*Table Number of Class, Teachers and Pupils by Education Level*

Tingkat Pendidikan / <i>Education Level</i>	Kelas / <i>Class</i>	Guru / <i>Teachers</i>	Murid / <i>Pupils</i>
(1)	(2)	(3)	(4)
01. Sekolah Dasar <i>Elementary School</i>	146	237	3.775
02. Sekolah Menengah Pertama <i>Junior High School</i>	53	158	1.799
03. Sekolah Menengah Atas <i>Senior High School</i>	60	188	1.969
04. Sekolah Menengah Kejuruan <i>Specialist Senior High School</i>	37	135	1.235
<b>Jumlah / Total</b>	<b>296</b>	<b>718</b>	<b>8.778</b>

Sumber : Dinas Pendidikan Kota Pariaman  
 Source : *Education Service of Pariaman Municipality*

**Tabel : 4. 3 . Ratio Murid Terhadap Guru Menurut Tingkat Pendidikan**

*Table Ratio Pupils - Teachers by Education Level*

Tingkat Pendidikan / <i>Education Level</i>	Murid / <i>Pupils</i>	Guru / <i>Teachers</i>	Rasio / <i>Ratio</i>
(1)	(2)	(3)	(4)
01. Sekolah Dasar <i>Elementary School</i>	3.775	237	16
02. Sekolah Menengah Pertama <i>Junior High School</i>	1.799	158	11
03. Sekolah Menengah Atas <i>Senior High School</i>	1.969	188	10
04. Sekolah Menengah Kejuruan <i>Specialist Senior High School</i>	1.235	135	9

Sumber : Dinas Pendidikan Kota Pariaman

Source : *Education Service of Pariaman Municipality*

**Tabel : 4. 4. Jumlah Madrasah Menurut Tingkat Pendidikan dan Status Sekolah**  
*Table Number of Islamic School by Education Level and Status of Schools*

Tingkat Pendidikan / <i>Education Level</i>	Status		Jumlah / <i>Total</i>
	Negeri / <i>Public</i>	Swasta / <i>Private</i>	
(1)	(2)	(3)	(4)
01. Madrasah Ibtidaiyah <i>Islamic Elementary School</i>	0	0	0
02. Madrasah Tsanawiyah <i>Islamic Junior High School</i>	1	1	2
03. Madrasah Aliyah <i>Islamic Senior High School</i>	0	0	0

Sumber : Kantor Kementerian Agama Kota Pariaman  
 Source : *Religious Affair Office of Pariaman Municipality*

**Tabel : 4. 5. Jumlah Kelas, Guru, dan Murid Madrasah Menurut Tingkat Pendidikan**  
*Table Number of Class, Teachers and Pupils at Islamic School by Education Level*

Tingkat Pendidikan / Education Level	Kelas / Class	Guru / Teachers	Murid / Pupils
(1)	(2)	(3)	(4)
01. Madrasah Ibtidaiyah  <i>Islamic Elementary School</i>	0	0	0
02. Madrasah Tsanawiyah  <i>Islamic Junior High School</i>	20	74	735
03. Madrasah Aliyah  <i>Islamic Senior High School</i>	0	0	0

Sumber : Kantor Kementerian Agama Kota Pariaman  
 Source : *Religious Affair Office of Pariaman Municipality*

**Tabel : 4. 6. Ratio Murid Terhadap Guru Madrasah Menurut Tingkat Pendidikan**  
*Table Ratio Pupils - Teachers at Islamic School by Education Level*

Tingkat Pendidikan <i>Education Level</i>	Murid <i>Pupils</i>	Guru <i>Teachers</i>	Rasio <i>Ratio</i>
(1)	(2)	(3)	(4)
01. Madrasah Ibtidaiyah  <i>Islamic Elementary School</i>	0	0	0
02. Madrasah Tsanawiyah  <i>Islamic Junior High School</i>	735	74	10
03. Madrasah Aliyah  <i>Islamic Senior High School</i>	0	0	0

Sumber : Kantor Kementerian Agama Kota Pariaman

Source : *Religious Affair Office of Pariaman Municipality*

**Tabel** : 4. 7. Jumlah Peserta UAN dan Lulusan Menurut Tingkat Pendidikan di Sekolah Negeri dan Swasta  
**Table** *Number of UAN Participant and Graduates by Education Level in Public and Private School*  
 2011/2012

Tingkat Pendidikan / <i>Education Level</i>	Negeri / <i>Public</i>		Persentase Kelulusan / <i>Graduation</i> Percentage	Swasta / <i>Private</i>		Persentase Kelulusan / <i>Graduation</i> Percentage
	Peserta UAN / <i>Final</i> <i>Exam</i> Participants	Lulusan / <i>Graduates</i>		Peserta UAN / <i>Final Exam</i> Participants	Lulusan / <i>Graduates</i>	
(1)	(2)	(3)	(4)	(5)	(6)	(7)
1. Sekolah Dasar <i>Elementary School</i>	1.646	1.646	100	22	22	100
2. SMP <i>Junior High School</i>	1.469	1.468	100	8	8	100
3. SMU <i>Senior High School</i>	1.209	1.201	99	157	157	100
4. SMK <i>Specialist Senior High</i> <i>School</i>	850	850	100	117	114	97

Sumber : Dinas Pendidikan Kota Pariaman

Source : *Education Service of Pariaman Municipality*


**Tabel** : 4. 8. Jumlah Guru Menurut Kepegawaian dan Tingkat Pendidikan Negeri dan Swasta  
**Table** : *Number of Teachers by Status and Education Level in Public and Private*

Tingkat Pendidikan / <i>Education Level</i>	Guru / <i>Teachers</i>			Jumlah / <i>Total</i>
	Tetap / <i>Settled</i>	Bantu / <i>Assist</i>	Honor / Not <i>Officially Confirmed</i>	
(1)	(2)	(3)	(4)	(5)
1. Sekolah Dasar <i>Elementary School</i>	178	0	59	237
2. SMP <i>Junior High School</i>	155	0	3	158
3. SMA <i>Senior High School</i>	173	0	15	188
4. SMK <i>Specialist Senior High School</i>	99	0	36	135
<b>Jumlah / Total</b>	605	0	113	718

Sumber : Dinas Pendidikan Kota Pariaman

Source : *Education Service of Pariaman Municipality*

**KECAMATAN PARIAMAN TENGAH DALAM ANGKA**  
***PARIAMAN TENGAH IN FIGURES***  
**2012**



**KESEHATAN & KB**  
***HEALTH & FAMILY PLANNING***



**Tabel : 5. 1. Jumlah Puskesmas dan Posyandu Menurut Desa/Kelurahan**  
*Table Number of Public Health Centre and Child Health Service by Villages*

Desa/Kelurahan / Villages	Puskesmas / Pustu Public Health Centre / Sub	Posyandu Child Health Service
(1)	(2)	(3)
<b>020 . PARIAMAN TENGAH</b>		
01. Karan Aur	-	2
02. Jalan Baru	-	2
03. Ujung Batung	-	1
04. Jalan Kereta Api	-	1
05. Cimparuh	-	4
06. Alai Gelombang	-	2
07. Taratak	-	1
08. Kampung Baru	1	4
09. Lohong	-	1
10. Pasir	-	1
11. Kampung Perak	-	1
12. Pondok II	-	1
13. Jawi- jawi I	-	1
14. Jawi- Jawi II	-	2
15. Kampung Jawa II	-	1

Bersambung / To be continued...

Tabel : 5. 1. Lanjutan...../

Table Continued.....

Desa/Kelurahan / Villages	Puskesmas / Pustu Public Health Centre / Sub	Posyandu Child Health Service
(1)	(2)	(3)
16. Kampung Jawa I	-	1
17. Kampung Pondok	-	1
18. Pauh Barat	1	3
19. Pauh Timur	-	2
20. Rawang	-	1
21. Jati Hilir	-	1
22. Jati Mudik	-	1
<b>Jumlah / Total</b>	<b>2</b>	<b>35</b>

Sumber : Puskesmas Pariaman Tengah

Source : Public Health Centre of Pariaman Tengah

**Tabel : 5. 2.** Jumlah Dokter, Tenaga Medis dan Dukun Terlatih Menurut Desa/Kelurahan  
*Table Number of Doctors, Paramedic and Traditional Paramedic by Villages*

Desa/Kelurahan / Villages	Dokter / Doctor	Perawat/Bidan Nurse/Midwife	Dukun/ Pengobatan Tradisional / Traditional Paramedic
(1)	(2)	(3)	(4)
<b>020 . PARIAMAN TENGAH</b>			
01. Karan Aur	0	2	4
02. Jalan Baru	3	6	2
03. Ujung Batung	0	1	3
04. Jalan Kereta Api	1	3	1
05. Cimparuh	0	5	11
06. Alai Gelombang	2	9	0
07. Taratak	0	7	0
08. Kampung Baru	2	11	5
09. Lohong	1	7	5
10. Pasir	1	5	4
11. Kampung Perak	1	3	19
12. Pondok II	3	4	2
13. Jawi- jawi I	1	2	2
14. Jawi- Jawi II	2	8	11
15. Kampung Jawa II	1	3	12

Bersambung / To be continued...

Tabel : 5. 2. Lanjutan...../

Table Continued.....

Desa/Kelurahan / Villages	Dokter / Doctor	Perawat/Bidan / Nurse/Midwife	Dukun/ Pengobatan Tradisional / Traditional Paramedic
(1)	(2)	(3)	(4)
16. Kampung Jawa I	1	7	2
17. Kampung Pondok	2	12	2
18. Pauh Barat	2	6	0
19. Pauh Timur	0	1	9
20. Rawang	2	5	2
21. Jati Hilir	2	8	0
22. Jati Mudik	1	1	2
<b>Jumlah / Total</b>	<b>10</b>	<b>40</b>	<b>17</b>

Sumber : Puskesmas Pariaman Tengah

Source : Public Health Centre of Pariaman Tengah

**Tabel : 5. 3. Jumlah Kunjungan Pada Puskesmas Per Bulan**  
*Table Number of Attendance to Public Health Centre by Month*

Bulan / Month	Pengunjung / Attendance		
	Laki-laki / Male	Perempuan / Female	Jumlah / Total
(1)	(2)	(3)	(4)
1. Januari / <i>January</i>	962	1.668	2.630
2. Februari / <i>February</i>	1.003	1.738	2.741
3. Maret / <i>March</i>	871	1.344	2.215
4. April / <i>April</i>	912	1.430	2.342
5. Mei / <i>May</i>	901	1.378	2.279
6. Juni / <i>June</i>	1.379	908	2.287
7. Juli / <i>July</i>	974	1.316	2.290
8. Agustus / <i>August</i>	731	1.424	2.155
9. September / <i>September</i>	699	1.127	1.826
10. Oktober / <i>October</i>	760	1.201	1.961
11. November / <i>November</i>	826	1.382	2.208
12. Desember / <i>December</i>	760	1.291	2.051
<b>Jumlah / Total</b>	<b>10.778</b>	<b>16.207</b>	<b>26.985</b>

Sumber : Puskesmas Pariaman Tengah

Source : *Public Health Centre of Pariaman Tengah*

Keterangan / Note : ... data tidak tersedia / *data is not available*

**Tabel : 5. 4. Jumlah Pasien yang Berkunjung ke Puskesmas Menurut Jenis Penyakit Menular**  
*Table Number of Patient by Kind of Main Disease*

Jenis Penyakit / Main Disease	Pengunjung / Attendance		
	Laki-laki / Male	Perempuan / Female	Jumlah / Total
(1)	(2)	(3)	(4)
1. TBC / <i>Tuberculosis</i>	17	12	29
2. Muntaber/Kolera	0	0	0
3. Malaria / <i>Fever</i>	0	0	0
4. Lepra / <i>Leprosy</i>	2	0	2
5. Prambusia	0	0	0
6. Rabies	3	2	5
7. Demam Berdarah/ <i>Bloody Fever</i>	11	16	27
8. Diare / <i>Diarrhea</i>	311	402	713
9. I S P A	3.391	3.687	7.078
10. Lainnya / <i>Others</i>	0	0	0
<b>Jumlah / Total</b>	<b>3.735</b>	<b>4.119</b>	<b>7.854</b>

Sumber : Puskesmas Pariaman Tengah

Source : *Public Health Centre of Pariaman Tengah*

Keterangan / Note : ... data tidak tersedia / *data is not available*

**Tabel : 5. 5.** Jumlah Balita yang Pernah Diberikan Imunisasi Menurut Desa/Kelurahan  
*Table Number of Child that Have Been Immunization by Villages*

Desa/Kelurahan / Villages	Polio	Campak	DPT
(1)	(2)	(3)	(4)
<b>020 . PARIAMAN TENGAH</b>			
01. Karan Aur	30	26	29
02. Jalan Baru	30	16	23
03. Ujung Batung	10	9	12
04. Jalan Kereta Api	21	14	19
05. Cimparuh	40	29	37
06. Alai Gelombang	15	17	18
07. Taratak	18	22	15
08. Kampung Baru	39	54	44
09. Lohong	16	12	18
10. Pasir	12	15	15
11. Kampung Perak	22	23	21
12. Pondok II	20	16	19
13. Jawi- jawi I	18	17	19
14. Jawi- Jawi II	28	23	24
15. Kampung Jawa II	11	14	11

Bersambung / To be continued...

Tabel : 5. 5. Lanjutan...../

Table Continued.....

Desa/Kelurahan / Villages	Polio	Campak	DPT
(1)	(2)	(3)	(4)
16. Kampung Jawa I	13	23	13
17. Kampung Pondok	36	36	38
18. Pauh Barat	33	27	22
19. Pauh Timur	19	10	18
20. Rawang	28	24	27
21. Jati Hilir	21	21	20
22. Jati Mudik	14	11	14
<b>Jumlah / Total</b>	<b>164</b>	<b>152</b>	<b>152</b>

Sumber : Puskesmas Pariaman Tengah

Source : Public Health Centre of Pariaman Tengah



**Tabel : 5. 6.** Jumlah Ibu Hamil dan Calon Pengantin Baru yang Pernah Diimunisasi Tetanus I dan Tetanus I  
*Table* Menurut Desa/Kelurahan / *Number of Pregnant Mother and Prospectus Couple that*  
*Have Been Immunization Tetanus I and Tetanus II by Villages*

Desa/Kelurahan / <i>Villages</i>	Tetanus I	Tetanus II	Jumlah <i>Total</i>
(1)	(2)	(3)	(4)
<b>020 . PARIAMAN TENGAH</b>			
01. Karan Aur	5	11	16
02. Jalan Baru	8	2	10
03. Ujung Batung	8	9	17
04. Jalan Kereta Api	8	8	16
05. Cimparuh	10	11	21
06. Alai Gelombang	2	4	6
07. Taratak	8	6	14
08. Kampung Baru	29	31	60
09. Lohong	3	3	6
10. Pasir	3	3	6
11. Kampung Perak	12	8	20
12. Pondok II	3	2	5
13. Jawi- jawi I	10	8	18
14. Jawi- Jawi II	17	13	30
15. Kampung Jawa II	0	0	0

Bersambung / *To be continued...*

Tabel : 5. 6. Lanjutan...../

Table Continued.....

Desa/Kelurahan / Villages	Tetanus I	Tetanus II	Jumlah / Total
(1)	(2)	(3)	(4)
16. Kampung Jawa I	15	11	26
17. Kampung Pondok	23	32	55
18. Pauh Barat	29	23	52
19. Pauh Timur	19	14	33
20. Rawang	19	14	33
21. Jati Hilir	15	19	34
22. Jati Mudik	12	11	23
<b>Jumlah / Total</b>	<b>132</b>	<b>124</b>	<b>256</b>

Sumber : Puskesmas Pariaman Tengah

Source : Public Health Centre of Pariaman Tengah

**Tabel : 5. 7.** Jumlah Pos KB dan Akseptor KB Menurut Desa/Kelurahan  
*Table Number of Family Planning Service Centre and Acceptor by Villages*

Desa/Kelurahan / Villages	Pos KB / Service Centre	Akseptor KB / Acceptor
(1)	(2)	(3)
<b>020 . PARIAMAN TENGAH</b>		
01. Karan Aur	1	276
02. Jalan Baru	1	183
03. Ujung Batung	1	60
04. Jalan Kereta Api	1	83
05. Cimparuh	1	202
06. Alai Gelombang	1	114
07. Taratak	1	97
08. Kampung Baru	1	409
09. Lohong	1	99
10. Pasir	1	71
11. Kampung Perak	1	76
12. Pondok II	1	118
13. Jawi- jawi I	1	85
14. Jawi- Jawi II	1	127
15. Kampung Jawa II	1	38

Bersambung / *To be continued...*

Tabel : 5. 7. Lanjutan...../

Table Continued.....

Desa/Kelurahan / Villages	Pos KB Service Centre	Akseptor KB Acceptors
(1)	(2)	(3)
16. Kampung Jawa I	1	97
17. Kampung Pondok	1	131
18. Pauh Barat	1	127
19. Pauh Timur	1	150
20. Rawang	1	116
21. Jati Hilir	1	110
22. Jati Mudik	1	58
<b>Jumlah / Total</b>	<b>22</b>	<b>2.827</b>

Sumber : Puskesmas Pariaman Tengah

Source : Public Health Centre of Pariaman Tengah

**Tabel: 5. 8. Target dan Realisasi Akseptor KB Menurut Desa/Kelurahan**  
*Table Target and Realization of Acceptor of Family Planning Program by Villages*

Desa/Kelurahan / Villages	Target / Target	Realisasi / Realization
(1)	(2)	(3)
<b>020 . PARIAMAN TENGAH</b>		
01. Karan Aur	305	276
02. Jalan Baru	215	183
03. Ujung Batung	82	60
04. Jalan Kereta Api	112	83
05. Cimparuh	325	202
06. Alai Gelombang	186	114
07. Taratak	113	97
08. Kampung Baru	661	409
09. Lohong	115	99
10. Pasir	85	71
11. Kampung Perak	83	76
12. Pondok II	137	118
13. Jawi- jawi I	103	85
14. Jawi- Jawi II	146	127
15. Kampung Jawa II	51	38

Bersambung / To be continued...

Tabel : 5. 8. Lanjutan...../   
 Table Continued.....

Desa/Kelurahan / Villages	Target Target	Realisasi Realization
(1)	(2)	(3)
16. Kampung Jawa I	105	97
17. Kampung Pondok	142	131
18. Pauh Barat	132	127
19. Pauh Timur	173	150
20. Rawang	120	116
21. Jati Hilir	119	110
22. Jati Mudik	67	58
<b>Jumlah / Total</b>	<b>3.577</b>	<b>2.827</b>

Sumber : Puskesmas Pariaman Tengah

Source : Public Health Centre of Pariaman Tengah

Tabel : 5. 9. Jumlah Akseptor KB Menurut Desa/Kelurahan dan Jenis Kontrasepsi yang Digunakan  
 Table Number of Acceptor of Family Planning Program by Villages and Kind of Contraception

Desa/Kelurahan / Villages	Jenis Kontrasepsi / Kind of Contraception						Jumlah / Total
	MOW/ MOP	IUD	IMPL	STK	PIL	KON	
(1)	(2)	(3)	(4)	(5)	(6)	(7)	(8)
<b>020 . PARIAMAN TENGAH</b>							
01. Karan Aur	9	19	23	153	26	46	276
02. Jalan Baru	20	28	3	54	14	64	183
03. Ujung Batung	2	4	1	28	8	17	60
04. Jalan Kereta Api	6	8	4	46	13	6	83
05. Cimparuh	7	6	3	63	36	87	202
06. Alai Gelombang	13	8	9	66	8	10	114
07. Taratak	2	8	4	59	10	14	97
08. Kampung Baru	20	48	5	133	62	141	409
09. Lohong	5	7	8	57	8	14	99
10. Pasir	4	4	5	42	13	3	71
11. Kampung Perak	5	3	0	32	21	15	76
12. Pondok II	0	28	14	44	10	22	118
13. Jawi- jawi I	9	11	2	45	11	7	85
14. Jawi- Jawi II	5	18	5	66	15	18	127
15. Kampung Jawa II	4	11	2	14	10	7	48

Bersambung / To be continued...

Tabel : 5. 9. Lanjutan...../

Table Continued.....

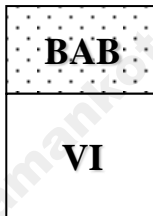
Desa/Kelurahan / Villages	Jenis Kontrasepsi Kind of Contraception						Jumlah
	MOW/ MOP	IUD	IMPL	STK	PIL	KON	Total
(1)	(2)	(3)	(4)	(5)	(6)	(7)	(8)
16. Kampung Jawa I	12	19	1	30	9	26	97
17. Kampung Pondok	12	5	13	54	22	25	131
18. Pauh Barat	4	16	9	45	27	36	137
19. Pauh Timur	19	10	4	109	4	4	150
20. Rawang	5	15	5	27	15	49	116
21. Jati Hilir	8	7	11	31	16	37	110
22. Jati Mudik	7	7	3	19	10	12	58
<b>Jumlah / Total</b>	<b>67</b>	<b>79</b>	<b>46</b>	<b>315</b>	<b>103</b>	<b>189</b>	<b>799</b>

Sumber : Puskesmas Pariaman Tengah

Source : Public Health Centre of Pariaman Tengah



**KECAMATAN PARIAMAN TENGAH DALAM ANGKA**  
***PARIAMAN TENGAH IN FIGURES***  
**2012**



**SOSIAL & AGAMA**  
***SOCIAL & RELIGION***

**Tabel : 6. 1. Jumlah Tempat Ibadah Menurut Desa/Kelurahan**  
*Table Number of Religious Place by Villages*

Desa/Kelurahan / Villages	Jenis Tempat Ibadah / Type of Religious Place		
	Masjid / Mosque	Mushalla / Private Mosque	Lainnya / Others
(1)	(2)	(3)	(4)

**020 . PARIAMAN TENGAH**

01. Karan Aur	1	3	0
02. Jalan Baru	1	3	0
03. Ujung Batung	1	1	0
04. Jalan Kereta Api	1	2	0
05. Cimparuh	1	8	0
06. Alai Gelombang	0	2	0
07. Taratak	1	0	0
08. Kampung Baru	1	4	0
09. Lohong	0	3	0
10. Pasir	1	0	0
11. Kampung Perak	1	0	0
12. Pondok II	3	0	0
13. Jawi- jawi I	0	2	0
14. Jawi- Jawi II	1	2	0
15. Kampung Jawa II	1	2	0

Bersambung / To be continued...

Tabel : 6. 1. Lanjutan...../

Table Continued.....

Desa/Kelurahan / Villages	Jenis Tempat Ibadah / Type of Religious Place		
	Masjid / Mosque	Mushalla / Private Mosque	Lainnya / Others
(1)	(2)	(3)	(4)
16. Kampung Jawa I	1	1	0
17. Kampung Pondok	1	0	0
18. Pauh Barat	1	4	0
19. Pauh Timur	0	5	0
20. Rawang	1	3	0
21. Jati Hilir	0	3	0
22. Jati Mudik	1	1	0
<b>Jumlah / Total</b>	<b>18</b>	<b>49</b>	<b>0</b>

Sumber : Kantor Urusan Agama Kecamatan Pariaman Tengah

Source : Religious Affair Office of Pariaman Tengah District

**Tabel : 6. 2. Jumlah Jemaah Haji menurut Desa/Kelurahan dan Jenis Kelamin**  
*Table Number of Moslem Pilgrims by Villages and Gender*

Desa/Kelurahan / Villages	Jenis Kelamin / Gender		Jumlah / Total
	Laki-Laki / Male	Perempuan / Female	
(1)	(2)	(3)	(4)

**020 . PARIAMAN TENGAH**

01. Karan Aur	3	1	4
02. Jalan Baru	0	2	2
03. Ujung Batung	0	0	0
04. Jalan Kereta Api	0	0	0
05. Cimparuh	1	3	4
06. Alai Gelombang	0	0	0
07. Taratak	1	1	2
08. Kampung Baru	9	10	19
09. Lohong	0	1	1
10. Pasir	0	1	1
11. Kampung Perak	3	2	5
12. Pondok II	0	1	1
13. Jawi- jawi I	0	2	2
14. Jawi- Jawi II	1	1	2
15. Kampung Jawa II	1	2	3

Bersambung / *To be continued...*

Tabel : 6. 2. Lanjutan...../

Table Continued.....

Desa/Kelurahan / Villages	Jenis Kelamin / Gender		Jumlah / Total
	Laki-Laki / Male	Perempuan / Female	
(1)	(2)	(3)	(4)
16. Kampung Jawa I	0	0	0
17. Kampung Pondok	4	6	10
18. Pauh Barat	1	0	1
19. Pauh Timur	1	1	2
20. Rawang	2	2	4
21. Jati Hilir	1	0	1
22. Jati Mudik	0	0	0
<b>Jumlah / Total</b>	<b>28</b>	<b>36</b>	<b>64</b>

Sumber : Kantor Urusan Agama Kecamatan Pariaman Tengah

Source : Religious Affair Office of Pariaman Tengah District

**Tabel : 6. 3. Jumlah Jemaah Haji Menurut Kelompok Umur dan Jenis Kelamin**  
*Table Number of Moslem Pilgrims by Age Groups and Gender*

Kelompok Umur / <i>Age Group</i>	Jenis Kelamin / <i>Gender</i>		Jumlah / <i>Total</i>
	Laki-Laki / <i>Male</i>	Perempuan / <i>Female</i>	
(1)	(2)	(3)	(4)
< 20	0	0	0
20 - 30	0	0	0
31 - 40	1	4	5
41 - 50	3	8	11
51 - 60	16	17	33
61 - 70	3	5	8
> 70	3	4	7
<b>Jumlah / <i>Total</i></b>	<b>26</b>	<b>38</b>	<b>64</b>

Sumber : Kantor Urusan Agama Kecamatan Pariaman Tengah  
*Source : Religious Affair Office of Pariaman Tengah District*

**Tabel : 6. 4. Jumlah Jemaah Haji Menurut Pekerjaan dan Jenis Kelamin**  
*Table Number of Moslem Pilgrims by Occupation and Sex*

Jenis Pekerjaan / <i>Occupation</i>	Jenis Kelamin / Gender		Jumlah / <i>Total</i>
	Laki-Laki / <i>Male</i>	Perempuan / <i>Female</i>	
(1)	(2)	(3)	(4)
1. Petani <i>Farmer</i>	0	0	0
2. Pedagang <i>Trader</i>	2	5	7
3. Pegawai Negeri <i>Civil Servant</i>	11	18	29
4. TNI / Polri <i>Army / Police</i>	0	0	0
5. Lainnya <i>Others</i>	12	16	28
<b>Jumlah / Total</b>	<b>25</b>	<b>39</b>	<b>64</b>

Sumber : Kantor Urusan Agama Kecamatan Pariaman Tengah  
*Source : Religious Affair Office of Pariaman Tengah District*

**Tabel : 6. 5. Jumlah Jemaah Haji Menurut Tingkat Pendidikan dan Jenis Kelamin**  
*Table Number of Moslem Pilgrims by Education Level and Gender*

Level Pendidikan / <i>Education Level</i>	Jenis Kelamin / <i>Gender</i>		Jumlah / <i>Total</i>
	Laki-Laki / <i>Male</i>	Perempuan / <i>Female</i>	
(1)	(2)	(3)	(4)
1. Sekolah Dasar <i>Elementary Schools</i>	0	0	0
2. SLTP <i>Junior High School</i>	5	10	15
3. SMA <i>Senior High School</i>	9	12	21
4. Akademi / D-III <i>Academy</i>	6	7	13
5. Universitas <i>University</i>	8	7	15
<b>Jumlah / <i>Total</i></b>	<b>28</b>	<b>36</b>	<b>64</b>

Sumber : Kantor Urusan Agama Kecamatan Pariaman Tengah  
*Source : Religious Affair Office of Pariaman Tengah District*



**Tabel : 6. 6. Jumlah Nikah, Talak / Cerai dan Rujuk Tahun 2002 - 2011**  
**Table Number of Marriage, Divorce and Reconciliation From 2002 - 2011**

Tahun / Years	Nikah / Marriage	Talak/Cerai / Divorce	Rujuk / Reconciliation
(1)	(2)	(3)	(4)
2002	272	2	0
2003	276	4	0
2004	300	5	0
2005	307	7	0
2006	280	4	0
2007	310	6	0
2008	359	8	0
2009	317	30	0
2010	328	56	0
2011	330	54	0

Sumber : Kantor Urusan Agama Kecamatan Pariaman Tengah  
Source : Religious Affair Office of Pariaman Tengah District

**Tabel : 6. 7. Banyaknya Perceraian Menurut Alasan Terjadinya Perceraian**  
*Table Number of Divorce by Causes*

Jenis Alasan / <i>Kind of Cause</i>	Banyaknya Perceraian / <i>Number of Divorce</i>
(1)	(2)
1. Masalah Ekonomi / <i>Economy</i>	19
2. Masalah Moral / <i>Adultery</i>	6
3. Karena Dimadu / <i>Polygami</i>	2
4. Alasan Biologis / <i>Biological</i>	1
5. Karena Pihak Ketiga / <i>The Third Person</i>	16
6. Alasan Lainnya / <i>Others</i>	10
<b>Jumlah / Total</b>	<b>54</b>

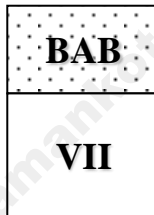
Sumber : Kantor Urusan Agama Kecamatan Pariaman Tengah  
Source : *Religious Affair Office of Pariaman Tengah District*

**Tabel : 6. 8. Jumlah Hewan Qurban yang Disembelih Pada Hari Raya Idul Adha Menurut Jenis**  
*Table Number of Slaughtered Cattle in Islamic Day Celebration*

Tahun / Years	Kambing / Goat	Sapi / Cow
(1)	(2)	(3)
2002	9	176
2003	8	200
2004	5	199
2005	7	187
2006	10	195
2007	6	203
2008	8	205
2009	10	210
2010	17	286
2011	7	317

Sumber : Kantor Urusan Agama Kecamatan Pariaman Tengah  
 Source : *Religious Affair Office of Pariaman Tengah District*

**KECAMATAN PARIAMAN TENGAH DALAM ANGKA**  
***PARIAMAN TENGAH IN FIGURES***  
**2012**



**PERTANIAN**  
***AGRICULTURE***

**Tabel : 7. 1. Luas Lahan Sawah dan Bukan Sawah**  
**Table Area of Wet Land and Dry Land**  
**(Ha/Hectare )**

Rincian / Item	2009	2010	2011
(1)	(2)	(3)	(4)
Lahan Sawah	786	441	441
<i>Wet Land</i>			
Bukan Lahan Sawah	1.591	1.127	1.127
<i>Not Wet Land</i>			
Lahan Kering	1.402	1.068	1.068
<i>Dry Land</i>			
Lainnya	189	59	59
<i>Others</i>			
<b>Jumlah / Total</b>	<b>2.377</b>	<b>1.568</b>	<b>1.568</b>

Sumber : Dinas Pertanian Kota Pariaman

Source : Agriculture Service of Pariaman Municipality

**Tabel : 7. 2. Luas Panen, Produksi, dan Rata-rata Produksi Padi (Sawah + Ladang)**

*Table Harvested Area, Production, and Production Average of Paddy*

Rincian / <i>Item</i>	2009	2010	2011
(1)	(2)	(3)	(4)
Luas Panen / <i>Harvested Area (Ha)</i>	1.369	882	827
Produksi / <i>Production (Ton)</i>	7.256	4.410	4.184
Rata-rata Produksi <i>Production Average (Ton/Ha)</i>	5,3	5,5	5,1

Sumber : Dinas Pertanian Kota Pariaman

Source : Agriculture Service of Pariaman Municipality

**Tabel : 7. 3. Luas Panen dan Produksi Palawija Menurut Jenisnya**  
**Table Harvested Area and Production of Food Crops by Kind**

Jenis Tanaman / Type of Food Crops	Luas Panen / Harvested Area (Hectare)	Produksi / Production (Ton)	Hasil Per Hektar / Yield Rate (Ton/Ha)
(1)	(2)	(3)	(4)
1. Jagung <i>Maize</i>	6,0	35,4	5,9
2. Ubi Kayu <i>Cassava</i>	9,0	134,1	14,9
3. Ubi Jalar <i>Sweet Potatoes</i>	5,0	202,5	40,5
4. Kacang Tanah <i>Peanuts</i>	0	0	0
5. Kedelai <i>Soya Beans</i>	2,0	3,0	1,5
6. Kacang Hijau <i>Green Peanuts</i>	0	0	0

Sumber : Dinas Pertanian Kota Pariaman  
Source : Agriculture Service of Pariaman Municipality

**Tabel : 7. 4. Luas Lahan Produktif Tanaman Perkebunan di Kecamatan Pariaman Tengah**  
**Table Productive Area of Small Holder Plantation at Pariaman Tengah District**  
 (Ha)

Rincian / Item	2009	2010	2011
(1)	(2)	(3)	(4)
01. Karet / <i>Rubber</i>	0	0	0
02. Kelapa / <i>Coconut</i>	735,00	455,00	457,50
03. Kayu Manis / <i>Cinnamon</i>	7,00	5,00	3,00
04. Cengkeh / <i>Clove</i>	0,50	0	0
05. Kopi / <i>Coffee</i>	0	0	0
06. Pala / <i>Nutmeg</i>	3,50	0,50	0,50
07. Kapuk / <i>Capok</i>	0	0	0
08. Pinang / <i>Pinang</i>	3,00	1,00	2,00
09. Coklat / <i>Cacao</i>	15,00	5,00	10,50
10. Sagu / <i>Sagoo</i>	6,00	3,25	6,20

Sumber : Dinas Pertanian Kota Pariaman

Source : Agriculture Service of Pariaman Municipality



**Tabel : 7. 5. Produksi Tanaman Perkebunan di Kecamatan Pariaman Tengah**  
*Table Production of Small Holder Plantation at Pariaman Tengah District*  
 (Ton)

Rincian / <i>Item</i>	2009	2010	2011
(1)	(2)	(3)	(4)
01. Karet / <i>Rubber</i>	0	0	0
02. Kelapa / <i>Coconut</i>	933,00	391,30	384,00
03. Kayu Manis / <i>Cinnamon</i>	1,20	1,02	1,00
04. Cengkeh / <i>Clove</i>	0,66	0	0
05. Kopi / <i>Coffee</i>	0	0	0
06. Pala / <i>Nutmeg</i>	0,70	0,33	0,60
07. Kapuk / <i>Capok</i>	0	0	0
08. Pinang / <i>Pinang</i>	2,70	0,71	0,60
09. Coklat / <i>Cacao</i>	11,00	4,85	3,20
10. Sagu / <i>Sagoo</i>	4,10	2,21	4,50

Sumber : Dinas Pertanian Kota Pariaman  
 Source : *Agriculture Service of Pariaman Municipality*

**Tabel : 7. 6. Jumlah Hewan Ternak Menurut Jenisnya**

*Table Livestock Population by Kind*

Jenis Ternak / Kind of Livestock	2009	2010	2011
(1)	(2)	(3)	(4)
01. Sapi / Cow	542	308	449
02. Kerbau / Buffalo	144	93	101
03. Kuda / Horse	8	8	14
04. Kambing / Goat	479	253	444
05. Ayam Buras / Domestic Chicken	11.407	8.678	8.991
06. Ayam Ras / Broiler	103.100	21.500	123.600
07. Itik / Duck	2.409	1.473	1.262

Sumber : Dinas Pertanian Kota Pariaman

Source : Agriculture Service of Pariaman Municipality

**Tabel : 7. 7. Luas Area Perikanan Darat di Kecamatan Pariaman Tengah**

*Table Area of Inland Fish at Pariaman Tengah District*

(Ha)

Rincian / <i>Item</i>	2009	2010	2011
(1)	(2)	(3)	(4)
Perairan Umum /  <i>Open Water</i>	16,90	19,00	19,00
Kolam Rakyat /  <i>Cultured Water</i>	22,00	19,76	19,80
Kolam Peternakan Rakyat /  <i>Public Fishponds</i>	0	0,01	0,03
Mina Padi /  <i>Paddy Fishponds</i>	0	0	0

Sumber : Dinas Kelautan dan Perikanan Kota Pariaman

Source : Ocean and Fisheries Service of Pariaman Municipality

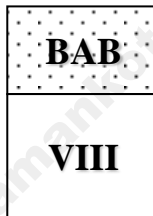
**Tabel : 7. 8. Luas Panen dan Produksi Buah-buahan**  
*Table Harvested Area and Production of Fruits*

Jenis Buah-buahan / <i>Kind of Fruits</i>	Jumlah Tanaman Menghasilkan / <i>Harvested Plant</i> (Batang/Trees)	Produksi / <i>Production</i> (Ton)
(1)	(2)	(3)
1. Alpukat / <i>Avocado</i>	322	4,6
2. Mangga / <i>Mangoes</i>	0	0,0
3. Rambutan / <i>Rambutan</i>	0	0,0
4. Duku / <i>Duku</i>	30	1,6
5. Jeruk / <i>Orange</i>	0	0,0
6. Durian / <i>Durian</i>	0	0,0
7. Jambu Biji / <i>Guava</i>	0	0,0
8. Pepaya / <i>Papaya</i>	302	4,5
9. Pisang / <i>Banana</i>	6.000	60,0
10. Manggis / <i>Mangosteen</i>	0	0,0
11. Nangka / <i>Jackfruits</i>	339	4,8
12. Melinjo / <i>Melinjo</i>	17.000	17,0
13. Nanas / <i>Pineapple</i>	0	0,0
14. Sawo / <i>Chicco</i>	335	5,7

Sumber : Dinas Pertanian Kota Pariaman

Source : *Agriculture Service of Pariaman Municipality*

**KECAMATAN PARIAMAN TENGAH DALAM ANGKA**  
***PARIAMAN TENGAH IN FIGURES***  
**2012**



**INDUSTRI & AIR BERSIH**  
***INDUSTRIES & CLEAN WATER***

**Tabel : 8. 1. Perkembangan Industri Kecil dan Kerajinan Tahun 2005 - 2011**  
*Table Trend of Small Industries and Handicraft 2005 - 2011*

Tahun / Years	Industri Kecil / Small Industries	Kerajinan Tangan/ Handicraft Industries
(1)	(2)	(3)
2005	2	12
2006	2	12
2007	2	12
2008	2	14
2009	2	14
2010	3	18
2011	3	19

Sumber : Kantor Camat Pariaman Tengah  
 Source : District Office of Pariaman Tengah

**Tabel : 8. 2.** Jumlah Tenaga Kerja yang Terserap oleh Industri Kecil dan Kerajinan  
*Table Number of Worker at Small Industries and Handicraft*

Tahun / Years	Industri Kecil / Small Industries	Kerajinan Tangan/ Handicraft Industries
(1)	(2)	(3)
2005	54	106
2006	74	115
2007	86	121
2008	81	131
2009	85	141
2010	87	145
2011	87	147

Sumber : Kantor Camat Pariaman Tengah  
 Source : *District Office of Pariaman Tengah*

**Tabel : 8. 3. Jumlah Pelanggan Air Bersih Menurut Jenis Pelanggan**  
*Table Number of Clean Water Customer by Kind*

Jenis Pelanggan / <i>Customers</i>		Jumlah / <i>Total</i>
(1)		(2)
1.	Rumahtangga <i>Household</i>	2.363
2.	Kantor Pemerintah <i>Government</i>	80
3.	Usaha/Industri <i>Business/Industry</i>	37
4.	Sosial dan Rumah Sakit <i>Social and Hospital</i>	5
5.	Kran Umum <i>Public Taps</i>	15
<b>Jumlah / Total</b>		<b>2.500</b>

Sumber : Perusahaan Listrik Negara Ranting Pariaman  
*Source : State ElectricityMunicipality Cooperation of Pariaman*

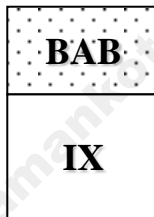


**Tabel : 8. 4. Jumlah Pelanggan Listrik PT PLN Menurut Jenisnya**  
*Table Number of PT PLN Electric Customer by Kind*

Jenis Pelanggan / <i>Customers</i>		Jumlah / <i>Total</i>
(1)		(2)
1.	Rumah tangga / <i>Household</i>	7.278
2.	Kantor Pemerintah / <i>Government</i>	28
3.	Perusahaan / <i>Company</i>	12
4.	Sosial dan Rumah Sakit / <i>Social and Hospital</i>	12
5.	Lainnya / <i>Others</i>	30
<b>Jumlah / Total</b>		<b>7.360</b>

Sumber : PT PLN Ranting Pariaman  
*Source : PT PLN Branch Pariaman*

**KECAMATAN PARIAMAN TENGAH DALAM ANGKA**  
***PARIAMAN TENGAH IN FIGURES***  
**2012**



**TRANSPORTASI & KOMUNIKASI**  
***TRANSPORTATION & COMMUNICATION***

**Tabel : 9. 1. Panjang Jalan Menurut Jenis Permukaan Jalan**  
*Table Road Length by Type of Surface*

Jenis Pekerjaan / <i>Occupation</i>		Panjang Jalan / <i>Road Length</i> (Km)
(1)		(2)
1.	Hotmix	33,376
2.	Aspal  <i>Ashpalt</i>	13,787
3.	Kerikil  <i>Gravel</i>	12,018
4.	Tanah  <i>Clay</i>	27,950
<b>Jumlah / Total</b>		<b>87,131</b>

Sumber : Dinas Pekerjaan Umum Kota Pariaman

Source : *Public Work Service of Pariaman Municipality*

**Tabel : 9. 2. Jumlah Kendaraan Bermotor Menurut Desa/Kelurahan dan Jenisnya**  
*Table Number of Motorized Vehicle by Villages and Kind*

Desa/Kelurahan / Villages	Kendaraan Roda Dua / Two-Wheeled Vehicle	Kendaraan Roda Empat / Four-Wheeled Vehicle	Kendaraan Roda > 4 / More Wheeled Vehicle
(1)	(2)	(3)	(4)

**020 . PARIAMAN TENGAH**

01. Karan Aur	120	12	2
02. Jalan Baru	130	11	10
03. Ujung Batung	115	6	5
04. Jalan Kereta Api	122	16	5
05. Cimparuh	188	16	5
06. Alai Gelombang	141	8	6
07. Taratak	132	12	2
08. Kampung Baru	140	75	6
09. Lohong	162	9	1
10. Pasir	207	34	5
11. Kampung Perak	267	17	7
12. Pondok II	142	15	9
13. Jawi- jawi I	272	21	3
14. Jawi- Jawi II	360	16	6
15. Kampung Jawa II	269	8	12

Bersambung / To be continued...

Tabel : 9. 2. Lanjutan...../

Table Continued.....

Desa/Kelurahan / Villages	Kendaraan Roda Dua / Two-Wheeled Vehicle	Kendaraan Roda Empat / Four-Wheeled Vehicle	Kendaraan Roda > 4 / More Wheeled Vehicle
(1)	(2)	(3)	(4)
16. Kampung Jawa I	141	12	10
17. Kampung Pondok	285	28	3
18. Pauh Barat	169	10	3
19. Pauh Timur	149	10	2
20. Rawang	243	15	7
21. Jati Hilir	116	8	6
22. Jati Mudik	229	25	6
<b>Jumlah / Total</b>	<b>1.332</b>	<b>108</b>	<b>37</b>

Sumber : Kantor Desa Se- Kecamatan Pariaman Tengah

Source : All Village Offices in Pariaman Tengah

**Tabel : 9.3. Jumlah Kendaraan Tak Bermotor Menurut Jenis Kendaraan**  
*Table Number of Non Motorized Vehicle by Kind*

Desa/Kelurahan / Villages	Jenis Kendaraan / Type of Vehicle			
	Sepeda / Bicycle	Bendi / Carriage	Becak / Pedicab	Pedati / Cart
(1)	(2)	(3)	(4)	(5)
<b>020 . PARIAMAN TENGAH</b>				
01. Karan Aur	42	3	10	0
02. Jalan Baru	31	5	2	0
03. Ujung Batung	49	16	4	0
04. Jalan Kereta Api	37	0	4	0
05. Cimparuh	35	7	16	0
06. Alai Gelombang	13	5	3	0
07. Taratak	30	2	8	0
08. Kampung Baru	25	2	10	0
09. Lohong	22	0	8	0
10. Pasir	32	0	12	0
11. Kampung Perak	26	0	20	0
12. Pondok II	30	0	5	0
13. Jawi- jawi I	27	0	9	0
14. Jawi- Jawi II	33	0	9	0
15. Kampung Jawa II	31	0	7	0

Bersambung / To be continued...

Tabel : 9. 3. Lanjutan...../ /  
 Table Continued...../ /

Desa/Kelurahan / Villages	Jenis Kendaraan / Type of Vehicle			
	Sepeda / Bicycle	Bendi / Carriage	Becak / Pedicab	Pedati / Cart
(1)	(2)	(3)	(4)	(5)
16. Kampung Jawa I	39	0	3	0
17. Kampung Pondok	21	3	3	0
18. Pauh Barat	31	3	11	0
19. Pauh Timur	36	0	7	0
20. Rawang	21	0	6	0
21. Jati Hilir	41	0	3	0
22. Jati Mudik	43	0	4	0
<b>Jumlah / Total</b>	<b>232</b>	<b>6</b>	<b>37</b>	<b>0</b>

Sumber : Kantor Desa Se- Kecamatan Pariaman Tengah  
 Source : District Office of Pariaman Tengah

**Tabel : 9. 4. Jumlah Sarana Komunikasi Menurut Desa/Kelurahan**  
*Table Number of Communication Unit by Villages*

Desa/Kelurahan / Villages	TV / Television	Radio / Radio	Telepon / Telephone
(1)	(2)	(3)	(4)
<b>020 . PARIAMAN TENGAH</b>			
01. Karan Aur	251	182	10
02. Jalan Baru	312	132	50
03. Ujung Batung	141	230	0
04. Jalan Kereta Api	148	123	10
05. Cimparuh	262	113	11
06. Alai Gelombang	225	176	20
07. Taratak	220	123	25
08. Kampung Baru	325	118	215
09. Lohong	292	90	20
10. Pasir	253	80	10
11. Kampung Perak	200	170	75
12. Pondok II	237	70	15
13. Jawi- jawi I	200	70	35
14. Jawi- Jawi II	302	75	50
15. Kampung Jawa II	230	151	10

Bersambung / To be continued...



Tabel : 9. 4. Lanjutan...../

Table Continued.....

Desa/Kelurahan / Villages	TV / Television	Radio / Radio	Telepon / Telephone
(1)	(2)	(3)	(4)
16. Kampung Jawa I	233	201	22
17. Kampung Pondok	348	141	55
18. Pauh Barat	357	101	7
19. Pauh Timur	300	155	10
20. Rawang	268	172	57
21. Jati Hilir	223	164	18
22. Jati Mudik	160	160	10
<b>Jumlah / Total</b>	<b>1.889</b>	<b>1.094</b>	<b>179</b>

Sumber : Kantor Desa Se- Kecamatan Pariaman Tengah

Source : All Village Offices in Pariaman Tengah

**Tabel : 9. 5. Jumlah Televisi Umum dan Kondisinya Menurut Desa/Kelurahan**  
*Table Number of Public Televisions and Its Condition by Village*

Desa/Kelurahan / Villages	Kondisi / Condition			Jumlah / Total
	Baik / Good	Rusak / Damaged	Rusak Berat / Heavily Damaged	
(1)	(2)	(3)	(4)	(5)

**020 . PARIAMAN TENGAH**

01. Karan Aur	1	0	0	1
02. Jalan Baru	1	0	0	1
03. Ujung Batung	1	0	0	1
04. Jalan Kereta Api	1	0	0	1
05. Cimparuh	1	0	0	1
06. Alai Gelombang	1	0	0	1
07. Taratak	1	0	0	1
08. Kampung Baru	1	0	0	1
09. Lohong	1	0	0	1
10. Pasir	1	0	0	1
11. Kampung Perak	1	0	0	1
12. Pondok II	1	0	0	1
13. Jawi- jawi I	1	0	0	1
14. Jawi- Jawi II	1	0	0	1
15. Kampung Jawa II	1	0	0	1

Bersambung / *To be continued...*

Tabel : 9. 5. Lanjutan...../

Table Continued.....

Desa/Kelurahan / Villages	Kondisi / Condition			Jumlah / Total
	Baik / Good	Rusak / Damaged	Rusak Berat / Heavily Damaged	
(1)	(2)	(3)	(4)	(5)
16. Kampung Jawa I	1	0	0	1
17. Kampung Pondok	1	0	0	1
18. Pauh Barat	1	0	0	1
19. Pauh Timur	1	0	0	1
20. Rawang	1	0	0	1
21. Jati Hilir	1	0	0	1
22. Jati Mudik	1	0	0	1
<b>Jumlah / Total</b>	<b>22</b>	<b>0</b>	<b>0</b>	<b>22</b>

Sumber : Kantor Desa Se- Kecamatan Pariaman Tengah

Source : All Village Offices in Pariaman Tengah

**Tabel : 9. 6. Jumlah Surat Pos yang Dikirim dan Diterima**  
*Table Number of Post Letter Sent and Received*

Tahun / Years	Dikirim / Sent (Pucuk Surat/Letter)	Diterima / Received (Pucuk Surat/Letter)
(1)	(2)	(3)
2005	...	...
2006	...	...
2007	51.079	116.756
2008	41.554	77.066
2009	23.532	83.316
2010	...	...
2011	23.340	84.113

Sumber : Kantor Pos dan Giro Kecamatan Pariaman Tengah

Source : *Post Office of Pariaman Tengah*

Keterangan / Note :

... : data tidak tersedia / *data not available*

**Tabel : 9. 7. Jumlah Paket Pos yang Dikirim dan Diterima**  
*Table Number of Parcels Sent and Received*

Tahun / Years	Dikirim / Sent (kg)	Diterima / Received (kg)
(1)	(2)	(3)
2005	...	...
2006	...	...
2007	2.327	4.331
2008	1.387	3.956
2009	20.800	179.400
2010	...	..
2011	2.016	8.112

Sumber : Kantor Pos dan Giro Kecamatan Pariaman Tengah

Source : *Post Office of Pariaman Tengah*

Keterangan / Note :

... : data tidak tersedia / *data not available*

**Tabel : 9. 8. Jumlah Pos Tercatat yang Dikirim dan Diterima**  
*Table Number of Registered Mail Sent and Received*

Tahun / Years	Dikirim / Sent	Diterima / Received
(1)	(2)	(3)
2005	...	...
2006	...	...
2007	1.306	2.983
2008	809	1.210
2009	32.376	78.456
2010	12	40
2011	23.440	38.400

Sumber : Kantor Pos dan Giro Kecamatan Pariaman Tengah

Source : Post Office of Pariaman Tengah

Keterangan / Note :

... : data tidak tersedia / data not available

**Tabel : 9. 9. Jumlah Pos Wesel yang Dikirim dan Diterima**  
*Table Number of Money Orders Sent and Received*

Tahun / Years	Dikirim / Sent		Diterima / Received	
	Jumlah Wesel / Number of Orders	Nilai / Value	Jumlah Wesel / Number of Orders	Nilai / Value
(1)	(2)	(3)	(4)	(5)
2005	...	...	...	...
2006	...	...	...	...
2007	2.327	78.993.700	29.585	87.620.000
2008	1.455	64.245.000	22.884	7.349.000
2009	4.880	43.663.956	48.836	324.638.457
2010	...	4.662.082	...	10.910.302
2011	6.912	6.566.229	58.741	14.106.285.788

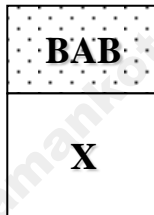
Sumber : Kantor Pos dan Giro Kecamatan Pariaman Tengah

Source : Post Office of Pariaman Tengah

Keterangan / Note :

... : data tidak tersedia / data not available

**KECAMATAN PARIAMAN TENGAH DALAM ANGKA**  
***PARIAMAN TENGAH IN FIGURES***  
**2012**



**KEUANGAN**  
***FINANCE***



**Tabel : 10. 1. Perkembangan Jumlah Bank dan Bank Perkreditan Rakyat**  
*Table Number of Bank and Public Credit Bank*

Tahun / Years	Bank / Bank	BPR / Public Credit Bank
(1)	(2)	(3)
2005	3	0
2006	3	0
2007	3	1
2008	3	1
2009	3	2
2010	3	2
2011	3	2

Sumber : Bank-bank di Kecamatan Pariaman Tengah

Source : Banks at Pariaman Tengah District

**Tabel : 10. 2. Perkembangan Jumlah Nasabah Bank dan BPR**  
*Table Number of Customer of Banks and Public Credit Bank*

Tahun / Years	Bank	BPR / Public Credit Bank
(1)	(2)	(3)
2007	91.420	...
2008	96.660	...
2009	106.155	650
2010	117.395	875
2011	112.722	864

Sumber : Kantor Camat Pariaman Tengah  
 Source : District Office of Pariaman Tengah

---

---

# DATA

MENCERDASKAN BANGSA



1102001.1377.020



**BADAN PUSAT STATISTIK  
KOTA PARIAMAN**

Jl. Sentot Alibasa, Jati Hilir Telp/Faks. (0751) 93785  
E-mail : bps1377@bps.go.id