


SAMUDERA INDONESIA

KECAMATAN DALAM ANGKA TAHUN 2010



ISSN.1403.35110



KECAMATAN

WAJAK

DALAM ANGKA

TAHUN 2010

SAMUDERA INDONESIA



**BADAN PUSAT STATISTIK
KABUPATEN MALANG**

Jl. Raya Jatirejoso Kepanjen Malang
Telp : (0341) 396979 Fax : (0341)392989
Email : bps3507@yahoo.com



**BADAN PUSAT STATISTIK
KABUPATEN MALANG**

Kata Pengantar

Puji syukur kepada Tuhan YME, yang dengan rahmadNya telah mengijinkan selesainya penyusunan publikasi data **Kecamatan Dalam Angka (KCA) Tahun 2010** ini.

Kecamatan Dalam Angka Tahun 2010 ini merupakan lanjutan dari buku semacam tahun sebelumnya dan merupakan penerbitan yang menyajikan data keadaan pada **Tahun 2009** di Kecamatan.

Kepada Bapak/Ibu Camat beserta seluruh jajarannya yang telah banyak memberikan kemudahan kepada kami, kami sampaikan hormat dan terimakasih kami. Demikian pula kepada segenap penyumbang data baik dari kalangan Kecamatan dan seluruh Instansi Vertikal serta Masyarakat luas, kami juga berhutang hormat dan terimakasih. Semoga sumbangannya kepada kami dalam menyusun KCA ini bisa kami kembalikan dalam bentuk manfaat yang lebih di kemudian hari.

Kiranya kita selalu dalam kesepakatan bahwa upaya penyempurnaan adalah merupakan bagian dari kewajiban institusional kita. Karenanya untuk KCA yang lebih baik ke depan kami sungguh mengundang segala bentuk masukan.

Semoga publikasi data Kecamatan Dalam Angka Tahun 2010 ini bersama-sama dengan KCA tahun-tahun sebelumnya dan yang akan datang bisa memenuhi sebanyak-banyaknya kebutuhan data bagi sebanyak-banyaknya kalangan pengguna.

Malang, September 2010
Koordinator Statistik Kecamatan

Wajak

SAIFUL BAKHRUL
NIP.: 197009062006041010

Daftar Tabel

JENIS TABEL

HALAMAN

KETERANGAN UMUM DESA / KELURAHAN

TABEL 1.1.	STATUS PEMERINTAHAN, STATUS HUKUM, KEBERADAAN BPD, KATAGORI LKMD/K, DAN LPMD/K	1
TABEL 1.2.	KLASIFIKASI DESA/KELURAHAN, LETAK GEOGRAFI, TOPOGRAFI DAN LETAK DESA RELATIF TERHADAP HUTAN	2
TABEL 1.3.	LUAS DESA/KELURAHAN MENURUT JENIS LAHAN (Ha)	3
TABEL 1.4.	KEBERADAAN KANTOR DESA/KEL, JARAK DARI KANTOR DESA/KEL KE KANTOR KECAMATAN DAN KABUPATEN/KOTA	4
TABEL 1.5.	JUMLAH RUKUN WARGA, RUKUN TETANGGA DAN RATA-RATA JUMLAH RT PER RK/RW	5

KEPENDUDUKAN

TABEL 2.1.	PELAKSANAAN REGISTRASI PENDUDUK, JUMLAH PENDUDUK, PENDUDUK AKHIR TAHUN, RASIO JENIS KELAMIN DAN RATA-RATA ANGGOTA KELUARGA	6
TABEL 2.2.	PENDUDUK AWAL, LAHIR, MATI, DATANG, PERGI DAN PENDUDUK AKHIR (JIWA)	7
TABEL 2.3.	PENDUDUK MENURUT KELOMPOK UMUR	8
TABEL 2.4.	PASANGAN USIA SUBUR MENURUT KELOMPOK UMUR DAN WANITA USIA SUBUR	9
TABEL 2.5.	BANYAKNYA NIKAH, TALAK, CERAI DAN RUJUK	10
TABEL 2.6.	PASANGAN USIA SUBUR PESERTA KB DAN BUKAN PESERTA KB	11
TABEL 2.7.	LUAS DESA/KELURAHAN, KEPADATAN PENDUDUK, DAN KELUARGA	12
TABEL 2.8.	JUMLAH KELUARGA MENURUT PENTAHAPAN KELUARGA SEJAHTERA	13
TABEL 2.9.	JUMLAH TENAGA KERJA INDONESIA (TKI) MENURUT NEGARA TUJUAN	14
TABEL 2.10.	JUMLAH PENDUDUK YANG MENGANGGUR DAN PROSENTASE PENGANGGURAN	15

TABEL 2.11	JUMLAH PENDUDUK BERDASARKAN MATA PENCAHARIANNYA	16
------------	----------------------------------------------------------	----

PERUMAHAN

TABEL 3.1.	PENERANGAN JALAN UTAMA DESA, BANYAKNYA RUMAH TANGGA PELANGGAN LISTRIK PLN DAN NON PLN	18
TABEL 3.2.	BAHAN BAKAR YANG DIGUNAKAN SEBAGIAN BESAR RUMAH TANGGA PROSENTASE (%).....	19
TABEL 3.3.	JUMLAH RUMAH MENURUT KUALITAS BANGUNAN, DAN RASIO BANGUNAN TERHADAP JUMLAH KELUARGA	20
TABEL 3.4.	PENGGUNAAN AIR SUNGAI YANG MELINTASI DESA/KELURAHAN	21
TABEL 3.5.	JUMLAH KELUARGA DAN BANGUNAN RUMAHYANG TINGGAL DI BANTARAN/TEPI SUNGAI	22
TABEL 3.6.	JUMLAH KELUARGA DAN BANGUNAN RUMAH YANG TINGGAL DI BAWAH JARINGAN LISTRIK TEGANGAN TINGGI (>500kv)	23
TABEL 3.7.	JUMLAH LOKASI, LUAS, BANGUNAN RUMAH DAN KELUARGADI PEMUKIMAN KUMUH.....	24
TABEL 3.8.	PEMBUANGAN LIMBAH INDUSTRI PENGOLAHAN DANGANGGUAN LINGKUNGAN HIDUP DALAM SETAHUN	25
TABEL 3.9.	BANYAKNYA KEJADIAN BENCANA ALAM	26
TABEL 3.10.	KEBERADAAN LAHAN KRITIS DAN BANYAKNYAKELUARGA YANG TINGGAL DI KAWASAN LINDUNG.....	27
TABEL 3.11.	JUMLAH USAHA PENAMBANGAN/PENGGALIAN	28
TABEL 3.12.	BANYAKNYA LOKASI DESA RAWAN BENCANA ALAM	29

PENDIDIKAN

TABEL 4.1	JUMLAH TAMAN KANAK-KANAK (TK) DAN SD DAN SEDERAJAT SERTA BANYAKNYA MURID YANG DROP OUT	30
TABEL 4.2	BANYAKNYA SMP DAN SEDERAJAT DAN SMU DAN SEDERAJAT	31

TABEL 4.3	BANYAKNYA PERGURUAN TINGGI DAN SEDERAJAT SERTA SEKOLAH LUAR BIASA.....	32
TABEL 4.4	JUMLAH PONDOK PESANTREN/MADRASAH DINIYAH DAN SEMINARI SERTA KEBERADAAN PROGRAM KEJAR PAKET	33
TABEL 4.5	JUMLAH LEMBAGA PENDIDIKAN KETRAMPILAN.....	34
TABEL 4.6	JUMLAH GURU DAN MURID TAMAN KANAK- KANAK.....	36
TABEL 4.7	JUMLAH GURU DAN MURID SEKOLAH DASAR DAN SEDERAJAT.....	38
TABEL 4.8	JUMLAH GURU DAN MURID SEKOLAH MENENGAH PERTAMA DAN SEDERAJAT	40
TABEL 4.9	JUMLAH GURU DAN MURID SEKOLAH MENENGAH UMUM DAN SEDERAJAT	42
TABEL 4.10	JUMLAH PENDUDUK BERDASARKAN TINGKAT PENDIDIKAN.....	44
K E S E H A T A N		
TABEL 5.1	JUMLAH SARANA KESEHATAN DI DESA / KELURAHAN DAN KEBERADAAN PUSKESMAS KELILING.....	45
TABEL 5.2	JUMLAH TENAGA KESEHATAN DI DESA / KELURAHAN	47
TABEL 5.3	JUMLAH SURAT MISKIN YANG DIKELUARKAN DESA/ KELURAHAN, JUMLAH KELUARGA PENERIMA KARTU SEHAT, DAN KASUS BUSUNG LAPAR/HO/KURANG GIZI/MARASMUS.....	48
TABEL 5.4	JUMLAH KEJADIAN WABAH PENYAKIT DAN JENISNYA SETAHUN YANG LALU.....	49
TABEL 5.5	JUMLAH PESERTA KB DAN PASANGAN USIA SUBUR.....	50
TABEL 5.6	JUMLAH KELAHIRAN/KEMATIAN BAYI DAN IBU MELAHIRKAN	51
SOSIAL BUDAYA		
TABEL 6.1	JUMLAH SARANA PERIBADATAN	52
TABEL 6.2	JUMLAH INSTITUSI SOSIAL	53

TABEL 6.3	KEBERADAAN KEGIATAN KE MASYARAKAT-AN DAN SOSIAL PETANI	54
TABEL 6.4	BANYAKNYA PENYANDANG CACAT YANG TINGGAL DI RUMAH PENDUDUK DAN DI PANTI.....	56
TABEL 6.5	JUMLAH LEMBAGA SWADAYA MASYARAKAT (LSM).....	58
TABEL 6.6	JUMLAH PEMELUK AGAMA/KEPERCAYAAN	59
TABEL 6.7	JUMLAH PENDUDUK MENURUT SUKU / ETNIS.....	60
TABEL 6.8	JUMLAH SITUS / BANGUNAN BERSEJARAH	61
TABEL 6.9	KEBERADAAN KANTOR PARTAI POLITIK DAN PARPOL PEMENANG PEMILU 1999 DAN 2004.....	62
TABEL 6.10	BANYAKNYA DESA MENURUT JENIS KONFLIK YANG SERING TERJADI SELAMA SETAHUN TERAKHIR	63
TABEL 6.11	JUMLAH KEJAHATAN YANG TERJADI SETAHUN TERAKHIR.....	64
TABEL 6.12	BANYAKNYA KORBAN BUNUH DIRI SETAHUN TERAKHIR (JIWA).....	66
TABEL 6.13	UPAYA WARGA MENJAGA KEAMANAN SETAHUN TERAKHIR.....	67
TABEL 6.14	JUMLAH SARANA KEAMANAN LINGKUNGAN DAN ANGGOTA HANSIP	68
OBJEK WISATA, KESENIAN DAN OLAH RAGA		
TABEL 7.1	NAMA, JENIS, LUAS DAN PENGELOLA OBJEK WISATA.....	69
TABEL 7.2	JUMLAH GEDUNG BIOSKOP, TEMPAT PERSEWAAN VCD.....	70
TABEL 7.3	JUMLAH KELOMPOK KESENIAN DAN BIDANG SENI YANG UTAMA	71
TABEL 7.4	JUMLAH TEMPAT KEGIATAN SENI/BUDAYA	72
TABEL 7.5	JUMLAH SARANA / TEMPAT OLAH RAGA.....	73
TABEL 7.6	JUMLAH KELOMPOK KEGIATAN OLAH RAGA	74

ANGKUTAN, KOMUNIKASI DAN INFORMASI

TABEL 8.1	JENIS DAN KONDISI JALAN DESA DAN KELURAHAN	75
TABEL 8.2	JUMLAH ANGKUTAN UMUM YANG DIGUNAKAN OLEH PENDUDUK (KE KOTA KECAMATAN/KOTA TERDEKAT).....	77
TABEL 8.3	JUMLAH PRASARANA ANGKUTAN UMUM	79
TABEL 8.4	JUMLAH SARANA KOMUNIKASI DI DESA/KELURAHAN	80
TABEL 8.5	SUMBER AIR UTAMA UNTUK MEMASAK PADA UMUMNYA DAN KEBERADAAN PENDUDUK YANG MEMBELI AIR UNTUK MINUM.....	81

PENGGUNAAN DAN PENGUASAAN LAHAN

TABEL 9.1	LUAS LAHAN SAWAH DI DESA / KELURAHAN	82
TABEL 9.2	LUAS LAHAN KERING DI DESA/KELURAHAN	83
TABEL 9.3	LUAS PANEN DAN PRODUKSI PADI DAN PALAWIJA..	85
TABEL 9.4	LUAS PANEN DAN PRODUKSI SAYURAN	86
TABEL 9.5	BANYAKNYA TANAMAN YANG MENGHASILKAN DAN PRODUKSI BUAH-BUAHAN	87
TABEL 9.6	BANYAKNYA TANAMAN YANG MENGHASILKAN DAN PRODUKSI TANAMAN PERKEBUNAN.....	88
TABEL 9.7	BANYAKNYA TANAMAN YANG MENGHASILKAN DAN PRODUKSI TANAMAN HUTAN RAKYAT	89
TABEL 9.8	POPULASI TERNAK BESAR, KECIL DAN UNGGAS.....	90

EKONOMI DAN KEAMANAN

TABEL 10.1	JUMLAH SARANA PRASARANA PERDAGANGAN DI DESA/KELURAHAN	91
TABEL 10.2	JUMLAH HOTEL/PENGINAPAN, KOPERASI UNIT DESA, BANK UMUM, BANK PERKREDITAN RAKYAT /BPR (UNIT)	93
TABEL 10.3	JUMLAH INDUSTRI KECIL/KERAJINAN RAKYAT	94
TABEL 10.4	JUMLAH PEKERJA ANAK PADA INDUSTRI KECIL/KERAJINAN RAKYAT.....	95

TABEL 10.5	BANYAKNYA PEKERJA PADA INDUSTRI KECIL/KERAJINAN RAKYAT	96
TABEL 10.6	JUMLAH KOPERASI DAN FASILITAS KREDIT YANG DITERIMA PENDUDUK.....	97
TABEL 10.7	BANYAKNYA KEGIATAN USAHA MASYARAKAT MENURUT JENIS USAHA	98
KEUANGAN DESA / KELURAHAN		
TABEL 11.1	SUMBER KEUANGAN DESA/KELURAHAN (000 Rp)	99
TABEL 11.2	SUMBER PENDAPATAN ASLI DESA/KELURAHAN	100
TABEL 11.3	BANYAKNYA BANTUAN PEMERINTAH KEDESA/KELURAHAN	102
TABEL 11.4	JENIS KELAMIN APARAT PEMERINTAH DESA/KELURAHAN	103
TABEL 11.5	PENDIDIKAN TERTINGGI YANG DITAMATKAN APARAT PEMERINTAH DESA/KELURAHAN	105

<i>Keterangan Umum Desa / Kelurahan</i>				

**TABEL 1.1. STATUS PEMERINTAHAN, STATUS HUKUM, KEBERADAAN BPD
KATAGORI LKMD/K, DAN LPMD/K**

Nama Desa/Kelurahan	Status Pemerintahan (Desa/ Kelurahan)	Status Hukum (Desa/Kel)	Badan Perwakilan Desa/Dewan Kel. (BPD) (Ada / Tdk Ada)	Katagori LKMD/K (Persiapan/ Katagori 1/ Katagori 2/ Katagori 3)	Jumlah Pengurus	
					BPD	LKMD/K
(1)	(2)	(3)	(4)	(5)	(6)	(7)
01. Sumberputih	Desa	Desa	Ada	Kategori 2	13	17
02. Wonoayu	Desa	Desa	Ada	Kategori 2	9	17
03. Bambang	Desa	Desa	Ada	Kategori 2	13	15
04. Bringin	Desa	Desa	Ada	Kategori 2	16	16
05. Dadapan	Desa	Desa	Ada	Kategori 2	17	17
06. Patok Picis	Desa	Desa	Ada	Kategori 2	17	15
07. Blayu	Desa	Desa	Ada	Kategori 2	17	40
08. Codo	Desa	Desa	Ada	Kategori 2	17	17
09. Sukolilo	Desa	Desa	Ada	Kategori 2	17	17
10. Kidangbang	Desa	Desa	Ada	Kategori 2	16	15
11. Sukoanyar	Desa	Desa	Ada	Kategori 2	16	15
12. Wajak	Desa	Desa	Ada	Kategori 2	17	16
13. Ngembal	Desa	Desa	Ada	Kategori 2	12	17
2009					197	234
2008					197	234

Sumber : Kantor Desa

**TABEL 1.2. KLASIFIKASI DESA/KELURAHAN, LETAK GEOGRAFI, TOPOGRAFI,
DAN LETAK DESA RELATIF TERHADAP HUTAN**

Nama Desa/Kelurahan	Klasifikasi Desa/Kel (Swadaya/ Swakarya/ Swasembada)	Letak Geografi (Pantai/ Lembah/ Lereng/ Dataran)	Topografi (Datar/ Perbukitan)	Letak Desa/ Kelurahan Relatif Terhadap Hutan Di (Dalam/ Tepi/ Luar)
(1)	(2)	(3)	(4)	(5)
01. Sumberputih	Swakarya	Lereng	Perbukitan	Tepi
02. Wonoayu	Swakarya	Lereng	Perbukitan	Tepi
03. Bambang	Swakarya	Lereng	Perbukitan	Tepi
04. Bringin	Swakarya	Dataran	Datar	Tepi
05. Dadapan	Swakarya	Dataran	Datar	Luar
06. Patok Picis	Swakarya	Lereng	Perbukitan	Tepi
07. Blayu	Swakarya	Dataran	Perbukitan	Luar
08. Codo	Swakarya	Dataran	Datar	Luar
09. Sukolilo	Swakarya	Dataran	Datar	Luar
10. Kidangbang	Swakarya	Dataran	Datar	Luar
11. Sukoanyar	Swakarya	Dataran	Datar	Luar
12. Wajak	Swakarya	Dataran	Datar	Luar
13. Ngembal	Swakarya	Dataran	Datar	Luar
2009				
2008				

Sumber : Kantor Desa

TABEL 1.3. LUAS DESA/KELURAHAN MENURUT JENIS LAHAN (Ha)

Nama Desa/Kelurahan	Lahan Sawah	Lahan Kering	Total Lahan
(1)	(2)	(3)	(4)
01. Sumberputih	63.00	444.00	507.00
02. Wonoayu	1.30	259.70	261.00
03. Bambang	3.00	1,758.00	1,761.00
04. Bringin	107.00	398.00	505.00
05. Dadapan	153.00	368.00	521.00
06. Patok Picis	551.00	1,540.00	2,091.00
07. Blayu	157.50	218.50	376.00
08. Codo	178.00	436.00	614.00
09. Sukolilo	157.30	415.70	573.00
10. Kidangbang	167.00	335.00	502.00
11. Sukoanyar	117.00	322.00	439.00
12. Wajak	207.00	815.00	1,022.00
13. Ngembal	71.30	212.70	284.00
2009	1,933.40	7,522.60	9,456.00
2008	1,933.40	7,522.60	9,456.00

Sumber : Kantor Desa

**TABEL 1.4. KEBERADAAN KANTOR DESA/KEL, JARAK DARI KANTOR DESA/
KELURAHAN KE KANTOR KECAMATAN DAN KABUPATEN/KOTA**

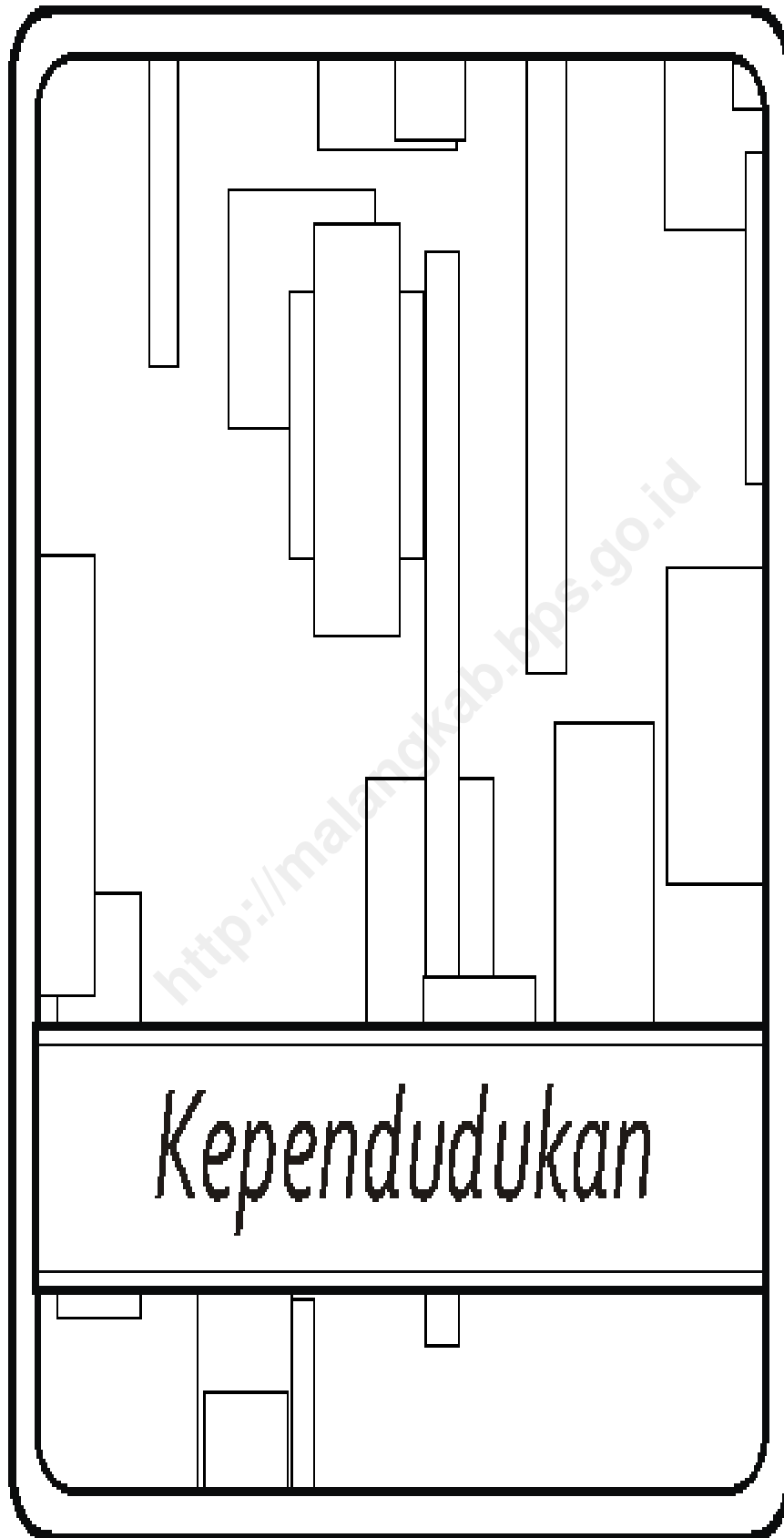
Nama Desa/Kelurahan	Bangunan Kantor Desa/Kel (Ada/Tdk Ada)	Jarak Dari Kantor Desa/Kelurahan Ke		
		Kantor Kecamatan Yang Membawahi (Km)	Kantor Kab/Kota Yang Membawahi (Km)	Ibukota Kab/Kota Lain Terdekat (Km)
(1)	(2)	(3)	(4)	(5)
01. Sumberputih	Ada	15.00	40.00	124.00
02. Wonoayu	Ada	14.00	39.00	98.00
03. Bambang	Ada	13.00	38.00	39.00
04. Bringin	Ada	8.00	32.00	33.00
05. Dadapan	Ada	7.00	31.00	32.00
06. Patok Picis	Ada	4.00	34.00	35.00
07. Blayu	Ada	2.00	28.00	28.00
08. Codo	Ada	3.00	29.00	29.00
09. Sukolilo	Ada	3.00	26.00	26.00
10. Kidangbang	Ada	4.00	22.00	22.00
11. Sukoanyar	Ada	2.00	25.00	25.00
12. Wajak	Ada	0.20	26.00	26.00
13. Ngembal	Ada	4.00	30.00	30.00
2009	Ada	6.10	30.20	42.10
2008		6.10	30.20	42.10

Sumber : Kantor Desa

**TABEL 1.5. JUMLAH DUSUN/DUKUH, RUKUN WARGA, RUKUN TETANGGA
DAN RATA-RATA RT PER RW**

Nama Desa/Kelurahan	Dusun/Dukuh	Banyaknya		Rata-Rata RT per RK/RW
		Rukun Warga (RK/RW)	Rukun Tetangga (RT)	
(1)	(2)	(3)	(4)	(5)
01. Sumberputih	4	8	36	5
02. Wonoayu	1	2	6	3
03. Bambang	3	8	26	3
04. Bringin	3	19	45	2
05. Dadapan	3	11	33	3
06. Patok Picis	4	6	26	4
07. Blayu	3	8	31	4
08. Codo	3	15	54	4
09. Sukolilo	3	12	30	3
10. Kidangbang	3	11	43	4
11. Sukoanyar	4	12	39	3
12. Wajak	3	20	84	4
13. Ngembal	3	9	25	3
2009	40	141	478	3
2008	40	141	478	3

Sumber : Kantor Desa



**TABEL 2.1. PELAKSANAAN REGISTRASI PENDUDUK, PENDUDUK AKHIR TAHUN,
RASIO JENIS KELAMIN DAN RATA-RATA ANGGOTA KELUARGA**

Nama Desa/Kelurahan	Registrasi Penduduk (Teratur/Tdk Teratur/Tdk Ada)	Penduduk Akhir Tahun (Jiwa)			Rasio Jenis Kelamin (%)	Jumlah Keluarga Akhir Tahun (KK)	Rata-rata Anggota Keluarga (Jiwa)
		Laki-laki	Perempuan	Jumlah			
(1)	(2)	(3)	(4)	(5)	(6)	(7)	(8)
01. Sumberputih	Teratur	2,899	2,902	5,801	99.90	1,476	4
02. Wonoayu	Teratur	743	748	1,491	99.33	382	4
03. Bambang	Teratur	1,825	2,042	3,867	89.37	1,160	3
04. Bringin	Teratur	2,882	3,030	5,912	95.12	1,474	4
05. Dadapan	Teratur	3,033	2,861	5,894	106.01	1,843	3
06. Patok Picis	Teratur	3,045	3,058	6,103	99.57	1,906	3
07. Blayu	Teratur	3,828	4,048	7,876	94.57	1,789	4
08. Codo	Teratur	3,930	4,043	7,973	97.21	2,261	4
09. Sukolilo	Teratur	3,221	3,253	6,474	99.02	1,851	3
10. Kidangbang	Teratur	3,163	3,175	6,338	99.62	1,946	3
11. Sukoanyar	Teratur	3,085	3,108	6,193	99.26	1,647	4
12. Wajak	Teratur	7,249	7,085	14,334	102.31	3,850	4
13. Ngembal	Teratur	2,400	3,131	5,531	76.65	1,533	4
2009		41,303	42,484	83,787	97.22	23,118	4
2008		40,026	41,258	81,284	97.01	20,616	4

Sumber : Registrasi Penduduk

**TABEL 2.2. PENDUDUK AWAL, LAHIR, MATI, DATANG, PERGI DAN PENDUDUK
AKHIR (JIWA)**

Nama Desa/Kelurahan	Penduduk Awal	Lahir	Mati	Datang	Pergi	Penduduk Akhir
(1)	(2)	(3)	(4)	(5)	(6)	(7)
01. Sumberputih	5,718	68	19	89	55	5,801
02. Wonoayu	1,487	15	9	9	11	1,491
03. Bambang	3,847	40	22	27	25	3,867
04. Bringin	5,909	46	22	48	69	5,912
05. Dadapan	5,883	41	17	37	50	5,894
06. Patok Picis	6,044	54	20	65	40	6,103
07. Blayu	7,874	53	34	54	71	7,876
08. Codo	5,975	58	35	2,049	74	7,973
09. Sukolilo	6,454	43	26	51	48	6,474
10. Kidangbang	6,252	64	30	92	40	6,338
11. Sukoanyar	6,124	67	30	91	59	6,193
12. Wajak	14,208	137	49	133	95	14,334
13. Ngembal	5,509	50	20	49	57	5,531
2009	81,284	736	333	2,794	694	83,787
2008	80,802	672	219	465	436	81,284

Sumber : Registrasi Penduduk

TABEL 2.3. PENDUDUK MENURUT KELOMPOK UMUR

Nama Desa/Kelurahan	Balita : 0 - <5 Tahun	5 - 6 Tahun	7 - 15 Tahun	16 - 22 Tahun	23 - 59 Tahun	60 Tahun Keatas	Jumlah
(1)	(2)	(3)	(4)	(5)	(6)	(7)	(8)
01. Sumberputih	300	161	804	519	3,463	587	5,834
02. Wonoayu	94	35	226	117	802	80	1,354
03. Bambang	252	132	648	373	2,181	265	3,851
04. Bringin	322	169	828	811	2,571	570	5,271
05. Dadapan	396	162	917	596	3,052	591	5,714
06. Patok Picis	462	159	980	593	3,513	539	6,246
07. Blayu	461	163	1,135	651	3,660	561	6,631
08. Codo	627	258	1,078	623	4,201	1,021	7,808
09. Sukolilo	424	170	958	521	3,525	761	6,359
10. Kidangbang	331	178	997	590	5,160	700	7,956
11. Sukoanyar	391	221	1,005	543	3,563	579	6,302
12. Wajak	911	334	2,014	1,261	8,965	1,270	14,755
13. Ngembal	323	117	647	368	2,646	218	4,319
2009	5,294	2,259	12,237	7,566	47,302	7,742	82,400
2008	5,294	2,259	12,237	7,566	47,302	7,742	82,400

Sumber : PLKB

**TABEL 2.4. PASANGAN USIA SUBUR MENURUT KELOMPOK UMUR DAN
WANITA USIA SUBUR**

Nama Desa/Kelurahan	Pasangan Usia Subur				Wanita Usia Subur, Usia 15 - 49 Tahun
	Kurang dari 20 Tahun	20 - 29 Tahun	30 - 49 Tahun	Jumlah	
(1)	(2)	(3)	(4)	(5)	(6)
01. Sumberputih	36	266	824	1,126	1,198
02. Wonoayu	7	72	221	300	347
03. Bambang	24	202	598	824	887
04. Bringin	20	256	767	1,043	1,129
05. Dadapan	39	410	1,106	1,555	1,602
06. Patok Picis	40	356	953	1,349	1,412
07. Blayu	49	306	953	1,308	1,378
08. Codo	29	372	1,145	1,546	1,613
09. Sukolilo	42	338	961	1,341	1,402
10. Kidangbang	41	393	1,025	1,459	1,543
11. Sukoanyar	55	309	1,002	1,366	1,487
12. Wajak	78	728	1,937	2,743	2,837
13. Ngembal	30	276	839	1,145	1,276
2009	490	4,284	12,331	17,105	18,111
2008	439	4,728	10,677	15,844	15,844

Sumber : PLKB

TABEL 2.5. BANYAKNYA NIKAH, TALAK, CERAI DAN RUJUK

Nama Desa/Kelurahan	Nikah	Talak	Cerai	Rujuk
(1)	(2)	(3)	(4)	(5)
01. Sumberputih	54	4	1	0
02. Wonoayu	16	0	1	0
03. Bambang	39	0	0	0
04. Bringin	58	2	1	0
05. Dadapan	57	0	1	0
06. Patok Picis	72	2	0	0
07. Blayu	74	0	0	0
08. Codo	69	0	0	1
09. Sukolilo	68	1	2	0
10. Kidangbang	77	0	1	1
11. Sukoanyar	82	0	2	0
12. Wajak	143	2	1	1
13. Ngembal	52	0	2	0
2009	861	11	12	3
2008	886	14	12	1

Sumber : KUA

TABEL 2.6. PASANGAN USIA SUBUR PESERTA KB DAN BUKAN PESERTA KB

Nama Desa/Kelurahan	Peserta KB			Bukan Peserta KB				
	Peme rintah	Swasta/ Mandiri	Jumlah	Hamil	Ingin Anak Segera	Ingin Anak Ditunda	Tdk Ingin Anak Lagi	Jumlah
(1)	(2)	(3)	(4)	(5)	(6)	(7)	(8)	(9)
01. Sumberputih	377	447	824	36	158	36	72	302
02. Wonoayu	76	145	221	7	21	29	22	79
03. Bambang	268	330	598	24	99	48	55	226
04. Bringin	241	526	767	20	158	68	30	276
05. Dadapan	326	780	1,106	39	246	101	63	449
06. Patok Picis	562	391	953	40	210	63	83	396
07. Blayu	459	494	953	49	151	67	88	355
08. Codo	312	833	1,145	29	232	68	72	401
09. Sukolilo	427	534	961	42	198	57	83	380
10. Kidangbang	369	656	1,025	41	230	80	83	434
11. Sukoanyar	521	481	1,002	55	167	66	76	364
12. Wajak	472	1,465	1,937	78	409	123	196	806
13. Ngembal	416	423	839	30	145	60	71	306
2009	4,826	7,505	12,331	490	2,424	866	994	4,774
2008	4,439	6,478	10,917	432	1,090	1,303	2,102	4,927

Sumber : PLKB

TABEL 2.7. LUAS DESA/KELURAHAN, KEPADATAN PENDUDUK DAN KELUARGA

Nama Desa/Kelurahan	Luas Desa/ Kelurahan (Km2)	Penduduk Pertengahan Tahun (Jiwa)	Keluarga Pertengahan Tahun (KK)	Kepadatan Penduduk (Jiwa / Km2)	Kepadatan Keluarga (KK / Km2)
(1)	(2)	(3)	(4)	(5)	(6)
01. Sumberputih	5.07	5,801	1,476	1,144	291
02. Wonoayu	2.61	1,491	382	571	146
03. Bambang	17.61	3,867	1,160	220	66
04. Bringin	5.05	5,912	1,474	1,171	292
05. Dadapan	5.21	5,894	1,843	1,131	354
06. Patok Picis	20.91	6,103	1,906	292	91
07. Blayu	3.76	7,876	1,789	2,095	476
08. Codo	6.14	7,973	2,261	1,299	368
09. Sukolilo	5.73	6,474	1,851	1,130	323
10. Kidangbang	5.02	6,338	1,946	1,263	388
11. Sukoanyar	4.39	6,193	1,647	1,411	375
12. Wajak	10.22	14,334	3,850	1,403	377
13. Ngembal	2.84	5,531	1,533	1,948	540
2009	94.56	83,787	23,118	886.07	244.48
2008	94.56	81,055	20,616	857.18	218.02

Sumber : Registrasi Penduduk

**TABEL 2.8. JUMLAH KELUARGA MENURUT PENTAHAPAN
KELUARGA SEJAHTERA**

Nama Desa/Kelurahan	Pentahapan Keluarga Sejahtera					
	Pra Sejahtera	Sejahtera I	Sejahtera II	Sejahtera III	Sejahtera III +	Jumlah
(1)	(2)	(3)	(4)	(5)	(6)	(7)
01. Sumberputih	335	680	531	88	5	1,639
02. Wonoayu	134	123	83	19	-	359
03. Bambang	240	230	327	322	5	1,124
04. Bringin	193	249	256	513	27	1,238
05. Dadapan	340	658	570	379	11	1,958
06. Patok Picis	572	646	546	261	12	2,037
07. Blayu	315	373	614	648	33	1,983
08. Codo	550	1,342	419	81	-	2,392
09. Sukolilo	376	562	713	323	22	1,996
10. Kidangbang	372	582	698	322	42	2,016
11. Sukoanyar	313	524	592	296	37	1,762
12. Wajak	1,094	1,280	1,170	389	39	3,972
13. Ngembal	319	408	486	398	4	1,615
2009	5,153	7,657	7,005	4,039	237	24,091
2008	4,880	7,222	6,715	4,048	253	23,118

Sumber : PLKB

TABEL 2.9. JUMLAH TENAGA KERJA INDONESIA (TKI) MENURUT NEGARA TUJUAN

Nama Desa/Kelurahan	Negara Tujuan									
	Arab Saudi	Kuwait	Hong kong	Jepang	Malay sia	Singa pura	Taiwan	Eropa	Lain- lain	Jumlah
(1)	(2)	(3)	(4)	(5)	(6)	(7)	(8)	(9)	(10)	(13)
01. Sumberputih	0	0	89	0	12	16	2	0	0	119
02. Wonoayu	8	0	12	0	4	0	0	0	0	24
03. Bambang	0	0	38	0	21	43	0	0	0	102
04. Bringin	6	0	26	0	41	0	0	0	0	73
05. Dadapan	4	0	14	0	26	0	0	0	0	44
06. Patok Picis	13	0	61	0	18	7	0	0	0	99
07. Blayu	9	0	18	0	31	0	0	0	0	58
08. Codo	7	0	27	0	16	14	0	0	0	64
09. Sukolilo	12	0	34	0	46	6	0	0	0	98
10. Kidangbang	6	0	29	0	8	0	0	0	0	43
11. Sukoanyar	8	0	27	0	21	0	0	0	0	56
12. Wajak	14	0	32	0	26	24	0	0	0	96
13. Ngembal	0	0	19	0	22	0	0	0	0	41
2009	87	0	426	0	292	110	2	0	0	917
2008	87	0	426	0	292	110	2	0	0	917

Sumber : Kantor Desa

**TABEL 2.10. JUMLAH PENDUDUK YANG MENGGUR DAN PROSENTASE
PENGANGGURAN**

Nama Desa/Kelurahan	Banyaknya Penduduk Yang Menganggur	Prosentase Pengangguran Terhadap		
		Jumlah Penduduk (%)	Jumlah keluarga (%)	Jumlah Keluarga Prasejahtera dan Sejahtera 1 (%)
(1)	(2)	(3)	(4)	(5)
01. Sumberputih	78	1.3	5.3	7.7
02. Wonoayu	84	5.6	22.0	32.7
03. Bambang	77	2.0	6.6	16.4
04. Bringin	83	1.4	5.6	18.8
05. Dadapan	79	1.3	4.3	7.9
06. Patok Picis	92	1.5	4.8	7.6
07. Blayu	103	1.3	5.8	15.0
08. Codo	112	1.4	5.0	5.9
09. Sukolilo	133	2.1	7.2	14.2
10. Kidangbang	147	2.3	7.6	15.4
11. Sukoanyar	143	2.3	8.7	17.1
12. Wajak	162	1.1	4.2	6.8
13. Ngembal	152	2.7	9.9	20.9
2009	1,445	2.0	7.5	14.3
2008	464	0.6	2.5	4.7

Sumber : Kantor Desa

TABEL 2.11. PENDUDUK YANG BEKERJA MENURUT MATA PENCAHARIANNYA


Nama Desa/Kelurahan	Sumber Pendapatan Utama	Komoditi/ Produk Unggulan	Perkebunan	Perikanan	Peternakan	Pedagang	PNS
(1)	(2)	(3)	(4)	(5)	(6)	(7)	(8)
01. Sumberputih	Pertanian	Jagung	0	0	26	134	17
02. Wonoayu	Pertanian	Jagung	0	0	26	44	3
03. Bambang	Pertanian	Jagung	0	0	54	79	14
04. Bringin	Pertanian	Padi	0	2	52	164	34
05. Dadapan	Pertanian	Padi	0	0	42	113	23
06. Patok Picis	Pertanian	Jagung	0	0	47	92	14
07. Blayu	Pertanian	Sayur	0	3	43	149	52
08. Codo	Pertanian	Padi	0	0	37	162	57
09. Sukolilo	Pertanian	Tebu	0	0	65	157	26
10. Kidangbang	Pertanian	Tebu	0	0	62	124	49
11. Sukoanyar	Pertanian	Cabe	0	0	58	142	68
12. Wajak	Pertanian	Cabe	0	0	68	628	329
13. Ngembal	Pertanian	Padi	0	0	74	136	28
2009			0	5	654	2,124	714
2008			0	4	650	2,110	711

Sumber : Kantor Desa

LANJUTAN TABEL 2.11.

Nama Desa/Kelurahan	TNI/ Polri	Buruh Pabrik/In dustri	Penggalia n/ Penamba ngan	Buruh Tani	Buruh Bangunan	Jasa	Lainnya	Jumlah
(1)	(9)	(10)	(11)	(12)	(13)	(14)	(15)	(16)
01. Sumberputih	0	9	419	931	29	14	416	1,995
02. Wonoayu	0	2	36	296	13	4	169	593
03. Bambang	2	6	189	437	26	9	387	1,203
04. Bringin	2	12	34	786	57	12	442	1,597
05. Dadapan	1	8	18	842	54	16	396	1,513
06. Patok Picis	0	6	73	874	43	17	461	1,627
07. Blayu	4	119	0	672	66	21	526	1,655
08. Codo	3	22	0	783	69	27	534	1,694
09. Sukolilo	0	14	0	561	47	13	389	1,272
10. Kidangbang	2	118	0	426	61	56	592	1,490
11. Sukoanyar	4	126	0	637	89	42	647	1,813
12. Wajak	6	159	0	1,676	167	123	1,428	4,584
13. Ngembal	2	59	0	734	22	29	439	1,523
2009	26	660	769	9,655	743	383	6,826	22,559
2008	25	647	767	9,673	736	381	6,826	22,530

Sumber : Kantor Desa



Perumahan

**TABEL 3.1. PENERANGAN JALAN UTAMA DESA, BANYAKNYA RUMAH
TANGGA PELANGGAN LISTRIK PLN DAN NON PLN**

Nama Desa/Kelurahan	Penerangan Jalan Utama (Listrik Pem/ Listrik Non Pem/ Non Listrik/ Tdk Ada)	Jumlah PJU	Banyaknya RT Pelanggan Listrik (Rumah)			Rumah Tangga yang belum ada jaringan listrik
			PLN	Non PLN	Jumlah	
(1)	(2)	(3)	(4)	(5)	(6)	(7)
01. Sumberputih	Ada	17	963	305	1,242	297
02. Wonoayu	Ada	8	237	36	267	53
03. Bambang	Ada	12	581	315	891	278
04. Bringin	Ada	26	988	327	1,309	306
05. Dadapan	Ada	21	903	438	1,336	389
06. Patok Picis	Ada	18	1,006	298	1,281	245
07. Blayu	Ada	34	857	485	1,331	473
08. Codo	Ada	53	1,263	666	1,875	504
09. Sukolilo	Ada	29	994	417	1,356	406
10. Kidangbang	Ada	49	1,067	259	1,243	259
11. Sukoanyar	Ada	56	1,323	97	1,350	78
12. Wajak	Ada	107	3,176	157	3,227	183
13. Ngembal	Ada	29	447	579	1,018	539
2009		459	13,805	4,379	17,726	4,010
2008		459	13,413	4,379	17,792	4,374

Sumber : Kantor Desa

**TABEL 3.2. BAHAN BAKAR YANG DIGUNAKAN SEBAGIAN BESAR RUMAH TANGGA
PROSENTASE (%)**

Nama Desa/Kelurahan	Kayu Bakar	Minyak Tanah	LPG/Gas	Lainnya	Jumlah
(1)	(2)	(3)	(4)	(5)	(6)
01. Sumberputih	10.00	0.00	90.00	0.00	100.00
02. Wonoayu	15.00	0.00	85.00	0.00	100.00
03. Bambang	15.00	0.00	85.00	0.00	100.00
04. Bringin	10.00	0.00	90.00	0.00	100.00
05. Dadapan	10.00	0.00	90.00	0.00	100.00
06. Patok Picis	15.00	0.00	85.00	0.00	100.00
07. Blayu	10.00	0.00	90.00	0.00	100.00
08. Codo	10.00	0.00	90.00	0.00	100.00
09. Sukolilo	10.00	0.00	90.00	0.00	100.00
10. Kidangbang	10.00	0.00	90.00	0.00	100.00
11. Sukoanyar	10.00	0.00	90.00	0.00	100.00
12. Wajak	15.00	0.00	85.00	0.00	100.00
13. Ngembal	15.00	0.00	85.00	0.00	100.00
2009	11.92	0.00	88.08	0.00	100.00
2008	12.31	0.00	87.69	0.00	100.00

Sumber : Kantor Desa

**TABEL 3.3. JUMLAH RUMAH MENURUT KUALITAS BANGUNAN, DAN
RASIO BANGUNAN TERHADAP JUMLAH KELUARGA**

Nama Desa/Kelurahan	Jumlah Rumah Menurut Kualitas Bangunan (Unit)			Bangunan ber IMB	Jumlah KK Per Rumah
	Permanen	Bukan Permanen	Jumlah		
(1)	(2)	(3)	(4)	(5)	(6)
01. Sumberputih	1,020	364	1,384	24	1.07
02. Wonoayu	227	129	356	0	1.07
03. Bambang	782	218	1,000	12	1.16
04. Bringin	1,052	371	1,423	32	1.04
05. Dadapan	1,345	140	1,485	27	1.24
06. Patok Picis	1,240	562	1,802	18	1.06
07. Blayu	1,367	314	1,681	63	1.06
08. Codo	1,491	426	1,917	57	1.18
09. Sukolilo	1,497	273	1,770	21	1.05
10. Kidangbang	1,050	687	1,737	64	1.12
11. Sukoanyar	1,463	128	1,591	76	1.04
12. Wajak	2,968	558	3,526	109	1.09
13. Ngembal	1,073	305	1,378	14	1.11
2009	16,575	4,475	21,050	517.0	1.10
2008	16,518	4,475	20,993	517.0	1.13

Sumber : Kantor Desa

TABEL 3.4. PENGGUNAAN AIR SUNGAI YANG MELINTASI DESA/KELURAHAN

Nama Desa/Kelurahan	Penggunaan Air Sungai Melintasi Desa Untuk (Ada/Tdk/Tdk Ada Sungai)						
	Mandi	Minum	Bahan Baku Air Minum	Irigasi	Industri/Pabrik	Transportasi	Lainnya
(1)	(2)	(3)	(4)	(5)	(6)	(7)	(8)
01. Sumberputih	Tdk	Tdk	Tdk	Ada	Tdk	Tdk	Tdk
02. Wonoayu	Tdk	Tdk	Tdk	Tdk	Tdk	Tdk	Tdk
03. Bambang	Tdk	Tdk	Tdk	Tdk	Tdk	Tdk	Tdk
04. Bringin	Tdk	Tdk	Tdk	Ada	Tdk	Tdk	Tdk
05. Dadapan	Tdk	Tdk	Tdk	Ada	Tdk	Tdk	Tdk
06. Patok Picis	Tdk	Tdk	Tdk	Ada	Tdk	Tdk	Tdk
07. Blayu	Tdk	Tdk	Tdk	Ada	Tdk	Tdk	Tdk
08. Codo	Tdk	Tdk	Tdk	Ada	Tdk	Tdk	Tdk
09. Sukolilo	Tdk	Tdk	Tdk	Ada	Tdk	Tdk	Tdk
10. Kidangbang	Tdk	Tdk	Tdk	Ada	Tdk	Tdk	Tdk
11. Sukoanyar	Tdk	Tdk	Tdk	Ada	Tdk	Tdk	Tdk
12. Wajak	Tdk	Tdk	Tdk	Ada	Tdk	Tdk	Tdk
13. Ngembal	Tdk	Tdk	Tdk	Ada	Tdk	Tdk	Tdk
2009							
2008							

Sumber : Kantor Desa

**TABEL 3.5. JUMLAH KELUARGA DAN BANGUNAN RUMAH YANG TINGGAL
DI BANTARAN/TEPI SUNGAI**

Nama Desa/Kelurahan	Keluarga Yang Tinggal di Bantaran/Tepi Sungai		Prosentase Terhadap (%)	
	Banyaknya Keluarga	Banyaknya Bangunan Rumah (Unit)	Total Keluarga	Total Bangunan Rumah
(1)	(2)	(3)	(4)	(5)
01. Sumberputih	0	0	0	0
02. Wonoayu	0	0	0	0
03. Bambang	0	0	0	0
04. Bringin	0	0	0	0
05. Dadapan	0	0	0	0
06. Patok Picis	0	0	0	0
07. Blayu	0	0	0	0
08. Codo	0	0	0	0
09. Sukolilo	0	0	0	0
10. Kidangbang	0	0	0	0
11. Sukoanyar	0	0	0	0
12. Wajak	0	0	0	0
13. Ngembal	0	0	0	0
2009	0	0	0.00	0.00
2008	0	0	0.00	0.00

Sumber : Kantor Desa

**TABEL 3.6. JUMLAH KELUARGA DAN BANGUNAN RUMAH YANG TINGGAL
DI BAWAH JARINGAN LISTRIK TEGANGAN TINGGI (>500kv)**

Nama Desa/Kelurahan	Keluarga Yang Tinggal di Bawah Jaringan Listrik Tegangan Tinggi (>500KV)		Prosentase Terhadap (%)	
	Banyaknya Keluarga	Banyaknya Bangunan Rumah (Unit)	Total Keluarga	Total Bangunan Rumah
(1)	(2)	(3)	(4)	(5)
01. Sumberputih	0	0	0	0
02. Wonoayu	0	0	0	0
03. Bambang	0	0	0	0
04. Bringin	0	0	0	0
05. Dadapan	0	0	0	0
06. Patok Picis	0	0	0	0
07. Blayu	0	0	0	0
08. Codo	0	0	0	0
09. Sukolilo	0	0	0	0
10. Kidangbang	0	0	0	0
11. Sukoanyar	0	0	0	0
12. Wajak	0	0	0	0
13. Ngembal	0	0	0	0
2009	0	0	0.00	0.00
2008	0	0	0.00	0.00

Sumber : Kantor Desa

**TABEL 3.7. JUMLAH LOKASI, LUAS, BANGUNAN RUMAH DAN KELUARGA
DI PEMUKIMAN KUMUH**

Nama Desa/Kelurahan	Pemukiman Kumuh			
	Lokasi	Luas (Ha)	Bangunan/ Rumah (Unit)	Keluarga (KK)
(1)	(2)	(3)	(4)	(5)
01. Sumberputih	0	0	0	0
02. Wonoayu	0	0	0	0
03. Bambang	0	0	0	0
04. Bringin	0	0	0	0
05. Dadapan	0	0	0	0
06. Patok Picis	0	0	0	0
07. Blayu	0	0	0	0
08. Codo	0	0	0	0
09. Sukolilo	0	0	0	0
10. Kidangbang	0	0	0	0
11. Sukoanyar	0	0	0	0
12. Wajak	0	0	0	0
13. Ngembal	0	0	0	0
2009	0	0	0	0
2008	0	0	0	0

Sumber : Kantor Desa

TABEL 3.8. PEMBUANGAN LIMBAH INDUSTRI PENGOLAHAN DAN GANGGUAN LINGKUNGAN HIDUP DALAM SETAHUN

Nama Desa/Kelurahan	Pembuangan Limbah Industri Pengolahan (Ada/Tdk)	Gangguan Lingkungan Hidup Setahun Terakhir				
		Air (Ada/Tdk)	Tanah (Ada/Tdk)	Udara dan Bau (Ada/ Tdk)	Berkurangnya Ruang Terbuka Hijau (Ada/Tidak)	Suara (Ada/Tdk)
(1)	(2)	(3)	(4)	(5)	(6)	(7)
01. Sumberputih	Tdk	Tdk	Tdk	Tdk	Tdk	Tdk
02. Wonoayu	Tdk	Tdk	Tdk	Tdk	Tdk	Tdk
03. Bambang	Tdk	Tdk	Tdk	Tdk	Tdk	Tdk
04. Bringin	Tdk	Tdk	Tdk	Tdk	Tdk	Tdk
05. Dadapan	Tdk	Tdk	Tdk	Tdk	Tdk	Tdk
06. Patok Picis	Tdk	Tdk	Tdk	Tdk	Tdk	Tdk
07. Blayu	Tdk	Tdk	Tdk	Tdk	Tdk	Tdk
08. Codo	Tdk	Tdk	Tdk	Tdk	Tdk	Tdk
09. Sukolilo	Tdk	Tdk	Tdk	Tdk	Tdk	Tdk
10. Kidangbang	Tdk	Tdk	Tdk	Tdk	Tdk	Tdk
11. Sukoanyar	Tdk	Tdk	Tdk	Tdk	Tdk	Tdk
12. Wajak	Tdk	Tdk	Tdk	Tdk	Tdk	Tdk
13. Ngembal	Tdk	Tdk	Tdk	Tdk	Tdk	Tdk
2009						
2008						

Sumber : Kantor Desa

TABEL 3.9. BANYAKNYA KEJADIAN BENCANA ALAM

Nama Desa/Kelurahan	Kejadian Bencana Alam						
	Gempa Bumi	Tanah Longsor	Banjir	Banjir Bandang	Gempa Bumi dg Tsunami	Kebakaran	Pembakaran
(1)	(2)	(3)	(4)	(5)	(6)	(7)	(8)
01. Sumberputih	0	0	0	0	0	0	0
02. Wonoayu	0	0	0	0	0	0	0
03. Bambang	0	0	0	0	0	0	0
04. Bringin	0	0	0	0	0	0	0
05. Dadapan	0	0	0	0	0	0	0
06. Patok Picis	0	0	0	0	0	0	0
07. Blayu	0	0	0	0	0	0	0
08. Codo	0	0	0	0	0	0	0
09. Sukolilo	0	0	0	0	0	0	0
10. Kidangbang	0	0	0	0	0	0	0
11. Sukoanyar	0	0	0	0	0	0	0
12. Wajak	0	0	0	0	0	0	0
13. Ngembal	0	0	0	0	0	0	0
2009	0	0	0	0	0	0	0
2008	0	0	0	0	0	0	0

Sumber : Kantor Desa

**TABEL 3.10. KEBERADAAN LAHAN KRITIS DAN BANYAKNYA KELUARGA YANG
TINGGAL DI KAWASAN LINDUNG**

Nama Desa/Kelurahan	Banyaknya Keluarga Yang Tinggal Di Kawasan Lindung (KK)	Keberadaan Lahan Kritis	
		Luas (Ha)	Jumlah anggota keluarga yang tinggal (KK)
(1)	(2)	(3)	(4)
01. Sumberputih	16	0	0
02. Wonoayu	0	0	0
03. Bambang	14	0	0
04. Bringin	0	0	0
05. Dadapan	0	0	0
06. Patok Picis	13	0	0
07. Blayu	0	0	0
08. Codo	0	0	0
09. Sukolilo	0	0	0
10. Kidangbang	0	0	0
11. Sukoanyar	0	0	0
12. Wajak	0	0	0
13. Ngembal	0	0	0
2009	43	0	0
2008	43	0	0

Sumber : Kantor Desa

TABEL 3.11. JUMLAH USAHA PENAMBANGAN/PENGGALIAN


Nama Desa/Kelurahan	Jumlah Usaha Penambangan/Penggalian (Unit)							
	Batu/ Koral	Pasir	Kapur	Belerang	Kaolin	Pasir Kwarsa	Tanah Liat	Lainnya
(1)	(2)	(3)	(4)	(5)	(6)	(7)	(8)	(9)
01. Sumberputih	38	116	0	0	0	0	0	0
02. Wonoayu	0	19	0	0	0	0	0	0
03. Bambang	0	57	0	0	0	0	0	0
04. Bringin	0	34	0	0	0	0	0	0
05. Dadapan	0	0	0	0	0	0	0	0
06. Patok Picis	24	53	0	0	0	0	0	0
07. Blayu	0	30	0	0	0	0	0	0
08. Codo	0	0	0	0	0	0	0	0
09. Sukolilo	0	0	0	0	0	0	0	0
10. Kidangbang	0	0	0	0	0	0	0	0
11. Sukoanyar	0	0	0	0	0	0	0	0
12. Wajak	0	0	0	0	0	0	0	0
13. Ngembal	0	0	0	0	0	0	0	0
2009	62	309	0	0	0	0	0	0
2008	62	309	0	0	0	0	0	0

Sumber : Kantor Desa

TABEL 3.12. BANYAKNYA LOKASI DESA RAWAN BENCANA ALAM

Nama Desa/Kelurahan	Banyaknya Lokasi Desa Yang Rawan Bencana Alam				
	Gempa Bumi	Tanah Longsor	Banjir	Banjir Bandang	Abrasi Pantai
(1)	(2)	(3)	(4)	(5)	(6)
01. Sumberputih	0	0	0	0	0
02. Wonoayu	0	0	0	0	0
03. Bambang	0	0	0	0	0
04. Bringin	0	0	0	0	0
05. Dadapan	0	0	0	0	0
06. Patok Picis	0	0	0	0	0
07. Blayu	0	0	0	0	0
08. Codo	0	0	0	0	0
09. Sukolilo	0	0	0	0	0
10. Kidangbang	0	0	0	0	0
11. Sukoanyar	0	0	0	0	0
12. Wajak	0	0	0	0	0
13. Ngembal	0	0	0	0	0
2009	0	0	0	0	0
Jumlah 2008	0	0	0	0	0

Sumber : Kantor Desa



Perumahan

**TABEL 4.1. JUMLAH TAMAN KANAK-KANAK (TK) DAN SD DAN SEDERAJAT
SERTA BANYAKNYA SD MURID YANG DROP OUT**

Nama Desa/Kelurahan	Banyaknya TK			Banyaknya SD Dan Sederajat			Banyaknya Murid SD Yang <i>Drop Out</i>
	Negeri	Swasta	Jumlah	Negeri	Swasta	Jumlah	
(1)	(2)	(3)	(4)	(5)	(6)	(7)	(8)
01. Sumberputih	0	1	1	4	2	6	0
02. Wonoayu	0	0	0	1	0	1	0
03. Bambang	0	1	1	3	0	3	0
04. Bringin	0	1	1	4	0	4	0
05. Dadapan	0	2	2	3	1	4	0
06. Patok Picis	0	2	2	3	2	5	0
07. Blayu	0	1	1	3	2	5	0
08. Codo	0	1	1	3	1	4	0
09. Sukolilo	0	1	1	4	2	6	0
10. Kidangbang	0	2	2	3	1	4	0
11. Sukoanyar	0	4	4	3	2	5	0
12. Wajak	0	4	4	6	2	8	0
13. Ngembal	0	1	1	2	0	2	0
2009	0	21	21	42	15	57	0
2008	0	21	21	42	15	57	0

Sumber : Kantor Desa

TABEL 4.2. BANYAKNYA SMP DAN SEDERAJAT DAN SMU DAN SEDERAJAT

Nama Desa/Kelurahan	Banyaknya SMP Dan Sederajat			Banyaknya SMU Dan Sederajat		
	Negeri	Swasta	Jumlah	Negeri	Swasta	Jumlah
(1)	(2)	(3)	(4)	(5)	(6)	(7)
01. Sumberputih	0	1	1	0	1	1
02. Wonoayu	0	0	0	0	0	0
03. Bambang	0	0	0	0	0	0
04. Bringin	0	1	1	0	0	0
05. Dadapan	0	1	1	0	0	0
06. Patok Picis	0	1	1	0	1	1
07. Blayu	0	0	0	0	0	0
08. Codo	0	1	1	0	0	0
09. Sukolilo	0	0	0	0	0	0
10. Kidangbang	0	0	0	0	0	0
11. Sukoanyar	1	1	2	0	0	0
12. Wajak	0	3	3	0	2	2
13. Ngembal	0	0	0	0	0	0
2009	1	9	10	0	4	4
2008	1	9	10	0	4	4

Sumber : Kantor Desa

**TABEL 4.3. BANYAKNYA PERGURUAN TINGGI DAN SEDERAJAT
SERTA SEKOLAH LUAR BIASA**

Nama Desa/Kelurahan	Banyaknya Perguruan Tinggi Dan Sederajat		Banyaknya Sekolah Luar Biasa	
	Negeri	Swasta	Negeri	Swasta
(1)	(2)	(3)	(4)	(5)
01. Sumberputih	0	0	0	0
02. Wonoayu	0	0	0	0
03. Bambang	0	0	0	0
04. Bringin	0	0	0	0
05. Dadapan	0	0	0	0
06. Patok Picis	0	0	0	0
07. Blayu	0	0	0	0
08. Codo	0	0	0	0
09. Sukolilo	0	0	0	0
10. Kidangbang	0	0	0	0
11. Sukoanyar	0	0	0	0
12. Wajak	0	0	0	0
13. Ngembal	0	0	0	0
2009	0	0	0	0
2008	0	0	0	0

Sumber : Kantor Desa

**TABEL 4.4. JUMLAH PONDOK PESANTREN/MADRASAH DINIYAH
DAN SEMINARI SERTA KEBERADAAN PROGRAM KEJAR PAKET**

Nama Desa/Kelurahan	Jumlah			Kebudayaan Kejar Paket (Ada/Tdk Ada)		
	Pondok Pesantren	Madrasah Diniyah	Seminari	PBH	Setara SD	Setara SLTP
(1)	(2)	(3)	(4)	(5)	(6)	(7)
01. Sumberputih	1	0	0	Tdk Ada	Tdk Ada	Tdk Ada
02. Wonoayu	1	0	0	Tdk Ada	Tdk Ada	Tdk Ada
03. Bambang	0	0	0	Tdk Ada	Tdk Ada	Tdk Ada
04. Bringin	1	0	0	Tdk Ada	Tdk Ada	Tdk Ada
05. Dadapan	2	0	0	Tdk Ada	Ada	Tdk Ada
06. Patok Picis	1	0	0	Tdk Ada	Tdk Ada	Tdk Ada
07. Blayu	2	0	0	Ada	Tdk Ada	Tdk Ada
08. Codo	4	0	0	Tdk Ada	Tdk Ada	Ada
09. Sukolilo	1	0	0	Tdk Ada	Tdk Ada	Tdk Ada
10. Kidangbang	3	0	0	Tdk Ada	Tdk Ada	Tdk Ada
11. Sukoanyar	2	0	0	Tdk Ada	Tdk Ada	Tdk Ada
12. Wajak	6	0	0	Tdk Ada	Tdk Ada	Tdk Ada
13. Ngembal	2	0	0	Tdk Ada	Tdk Ada	Tdk Ada
2009	26	0	0			
2008	26	0	0			

Sumber : Kantor Desa

TABEL 4.5. JUMLAH LEMBAGA PENDIDIKAN KETRAMPILAN

Nama Desa/Kelurahan	Banyaknya Lembaga Pendidikan Ketrampilan di Desa			
	Bahasa	Tata Buku/ Akuntansi	Komputer	Memasak/ Tata Boga
(1)	(2)	(3)	(4)	(5)
01. Sumberputih	0	0	0	0
02. Wonoayu	0	0	0	0
03. Bambang	0	0	0	0
04. Bringin	0	0	0	0
05. Dadapan	0	0	0	0
06. Patok Picis	0	0	0	0
07. Blayu	0	0	1	0
08. Codo	0	0	0	0
09. Sukolilo	0	0	0	0
10. Kidangbang	0	0	0	0
11. Sukoanyar	0	0	1	0
12. Wajak	0	0	1	0
13. Ngembal	0	0	0	0
2009	0	0	3	0
2008	0	0	3	0

Sumber : Kantor Desa

LANJUTAN TABEL 4.5.

Nama Desa/Kelurahan	Banyaknya Lembaga Pendidikan Ketrampilan di Desa			
	Menjahit/ Tata Busana	Kecantikan	Montir Mobil/ Motor	Elektronik
(1)	(6)	(7)	(8)	(9)
01. Sumberputih	0	0	0	0
02. Wonoayu	0	0	0	0
03. Bambang	0	0	0	0
04. Bringin	0	0	0	0
05. Dadapan	0	0	0	0
06. Patok Picis	0	0	0	0
07. Blayu	1	0	0	0
08. Codo	0	0	0	0
09. Sukolilo	0	0	0	0
10. Kidangbang	0	0	0	0
11. Sukoanyar	0	0	0	0
12. Wajak	1	0	0	0
13. Ngembal	0	0	0	0
2009	2	0	0	0
2008	2	0	0	0

Sumber : Kantor Desa

TABEL 4.6. JUMLAH GURU DAN MURID TAMAN KANAK-KANAK

Nama Desa/Kelurahan	Guru TK					
	Negeri		Swasta		Jumlah	
	Tetap	Tdk Tetap	Tetap	Tdk Tetap	Tetap	Tdk Tetap
(1)	(2)	(3)	(4)	(5)	(6)	(7)
01. Sumberputih	0	0	5	0	5	0
02. Wonoayu	0	0	0	0	0	0
03. Bambang	0	0	3	0	3	0
04. Bringin	0	0	5	0	5	0
05. Dadapan	0	0	6	0	6	0
06. Patok Picis	0	0	4	0	4	0
07. Blayu	0	0	6	0	6	0
08. Codo	0	0	3	0	3	0
09. Sukolilo	0	0	4	0	4	0
10. Kidangbang	0	0	3	0	3	0
11. Sukoanyar	1	0	5	0	6	0
12. Wajak	0	0	9	0	9	0
13. Ngembal	0	0	4	0	4	0
2009	1	0	57	0	58	0
2008	1	0	57	0	58	0

Sumber : Kantor Desa

LANJUTAN TABEL 4.6

Nama Desa/Kelurahan	Murid TK					
	Negeri		Swasta		Jumlah	
	Laki	Perempuan	Laki	Perempuan	Laki	Perempuan
(1)	(8)	(9)	(10)	(11)	(12)	(13)
01. Sumberputih	0	0	31	34	31	34
02. Wonoayu	0	0	0	0	0	0
03. Bambang	0	0	28	26	28	26
04. Bringin	0	0	51	62	51	62
05. Dadapan	0	0	44	30	44	30
06. Patok Picis	0	0	27	27	27	27
07. Blayu	0	0	47	41	47	41
08. Codo	0	0	48	33	48	33
09. Sukolilo	0	0	43	42	43	42
10. Kidangbang	0	0	27	26	27	26
11. Sukoanyar	0	0	56	60	56	60
12. Wajak	0	0	94	110	94	110
13. Ngembal	0	0	24	26	24	26
2009	0	0	520	517	520	517
2008	0	0	520	517	520	517

Sumber : Kantor Desa

TABEL 4.7. JUMLAH GURU DAN MURID SEKOLAH DASAR DAN SEDERAJAT

Nama Desa/Kelurahan	Guru SD / MI					
	Negeri		Swasta		Jumlah	
	Tetap	Tdk Tetap	Tetap	Tdk Tetap	Tetap	Tdk Tetap
(1)	(2)	(3)	(4)	(5)	(6)	(7)
01. Sumberputih	24	2	17	0	41	2
02. Wonoayu	6	2	0	0	6	3
03. Bambang	22	2	0	0	22	2
04. Bringin	32	1	0	0	32	1
05. Dadapan	25	2	17	1	42	2
06. Patok Picis	22	2	27	0	49	2
07. Blayu	18	2	24	1	41	3
08. Codo	27	1	12	0	38	1
09. Sukolilo	29	4	24	0	51	5
10. Kidangbang	26	3	27	1	51	6
11. Sukoanyar	21	0	33	0	53	0
12. Wajak	49	5	22	1	70	5
13. Ngembal	15	0	0	0	15	0
2009	316	26	203	4	511	32
2008	316	26	203	4	511	32

Sumber : Kantor Desa

LANJUTAN TABEL 4.7

Nama Desa/Kelurahan	Murid SD / MI					
	Negeri		Swasta		Jumlah	
	Laki	Perempuan	Laki	Perempuan	Laki	Perempuan
(1)	(8)	(9)	(10)	(11)	(12)	(13)
01. Sumberputih	190	194	99	78	289	272
02. Wonoayu	81	82	0	0	81	82
03. Bambang	214	211	0	0	214	211
04. Bringin	331	251	72	84	403	335
05. Dadapan	244	209	52	51	296	260
06. Patok Picis	259	240	131	149	390	389
07. Blayu	241	235	53	47	294	282
08. Codo	321	298	69	74	390	372
09. Sukolilo	289	228	129	101	418	329
10. Kidangbang	291	258	59	45	350	303
11. Sukoanyar	281	271	135	94	416	365
12. Wajak	593	518	294	276	887	794
13. Ngembal	226	190	0	0	226	190
2009	3,561	3,185	1,093	999	4,654	4,184
2008	3,561	3,185	1,093	999	4,654	4,184

Sumber : Kantor Desa

**TABEL 4.8 JUMLAH GURU DAN MURID SEKOLAH MENENGAH PERTAMA DAN
SEDERAJAT**

Nama Desa/Kelurahan	Guru SLTP					
	Negeri		Swasta		Jumlah	
	Tetap	Tdk Tetap	Tetap	Tdk Tetap	Tetap	Tdk Tetap
(1)	(2)	(3)	(4)	(5)	(6)	(7)
01. Sumberputih	0	0	20	16	20	16
02. Wonoayu	0	0	0	0	0	0
03. Bambang	0	0	0	0	0	0
04. Bringin	0	0	5	12	5	12
05. Dadapan	0	0	16	14	16	14
06. Patok Picis	2	0	32	28	34	28
07. Blayu	0	0	0	0	0	0
08. Codo	0	0	0	18	0	18
09. Sukolilo	0	0	0	0	0	0
10. Kidangbang	0	0	0	0	0	0
11. Sukoanyar	33	4	1	15	34	19
12. Wajak	2	0	2	22	4	22
13. Ngembal	0	0	0	0	0	0
2009	37	4	76	125	113	129
2008	37	4	76	125	113	129

Sumber : Kantor Desa

LANJUTAN TABEL 4.8

Nama Desa/Kelurahan	Murid SLTP					
	Negeri		Swasta		Jumlah	
	Laki	Perempuan	Laki	Perempuan	Laki	Perempuan
(1)	(8)	(9)	(10)	(11)	(12)	(13)
01. Sumberputih	0	0	32	35	32	35
02. Wonoayu	0	0	0	0	0	0
03. Bambang	0	0	0	0	0	0
04. Bringin	0	0	122	127	122	127
05. Dadapan	0	0	49	92	49	92
06. Patok Picis	0	0	193	201	193	201
07. Blayu	0	0	0	0	0	0
08. Codo	0	0	41	38	41	38
09. Sukolilo	0	0	0	0	0	0
10. Kidangbang	0	0	0	0	0	0
11. Sukoanyar	301	332	56	37	357	369
12. Wajak	0	0	162	214	162	214
13. Ngembal	0	0	0	0	0	0
2009	301	332	655	744	956	1,076
2008	301	332	655	744	956	1,076

Sumber : Kantor Desa

**TABEL 4.9. JUMLAH GURU DAN MURID SEKOLAH MENENGAH UMUM
DAN SEDERAJAT**

Nama Desa/Kelurahan	Guru SMU					
	Negeri		Swasta		Jumlah	
	Tetap	Tdk Tetap	Tetap	Tdk Tetap	Tetap	Tdk Tetap
(1)	(2)	(3)	(4)	(5)	(6)	(7)
01. Sumberputih	0	0	0	0	0	0
02. Wonoayu	0	0	0	0	0	0
03. Bambang	0	0	0	0	0	0
04. Bringin	0	0	0	0	0	0
05. Dadapan	0	0	0	0	0	0
06. Patok Picis	0	0	0	0	0	0
07. Blayu	0	0	0	0	0	0
08. Codo	0	0	0	0	0	0
09. Sukolilo	0	0	0	0	0	0
10. Kidangbang	0	0	0	0	0	0
11. Sukoanyar	0	0	0	0	0	0
12. Wajak	0	0	20	1	20	1
13. Ngembal	0	0	0	0	0	0
2009	0	0	20	1	20	1
2008	0	0	20	1	20	1

Sumber : Kantor Desa

LANJUTAN TABEL 4.9

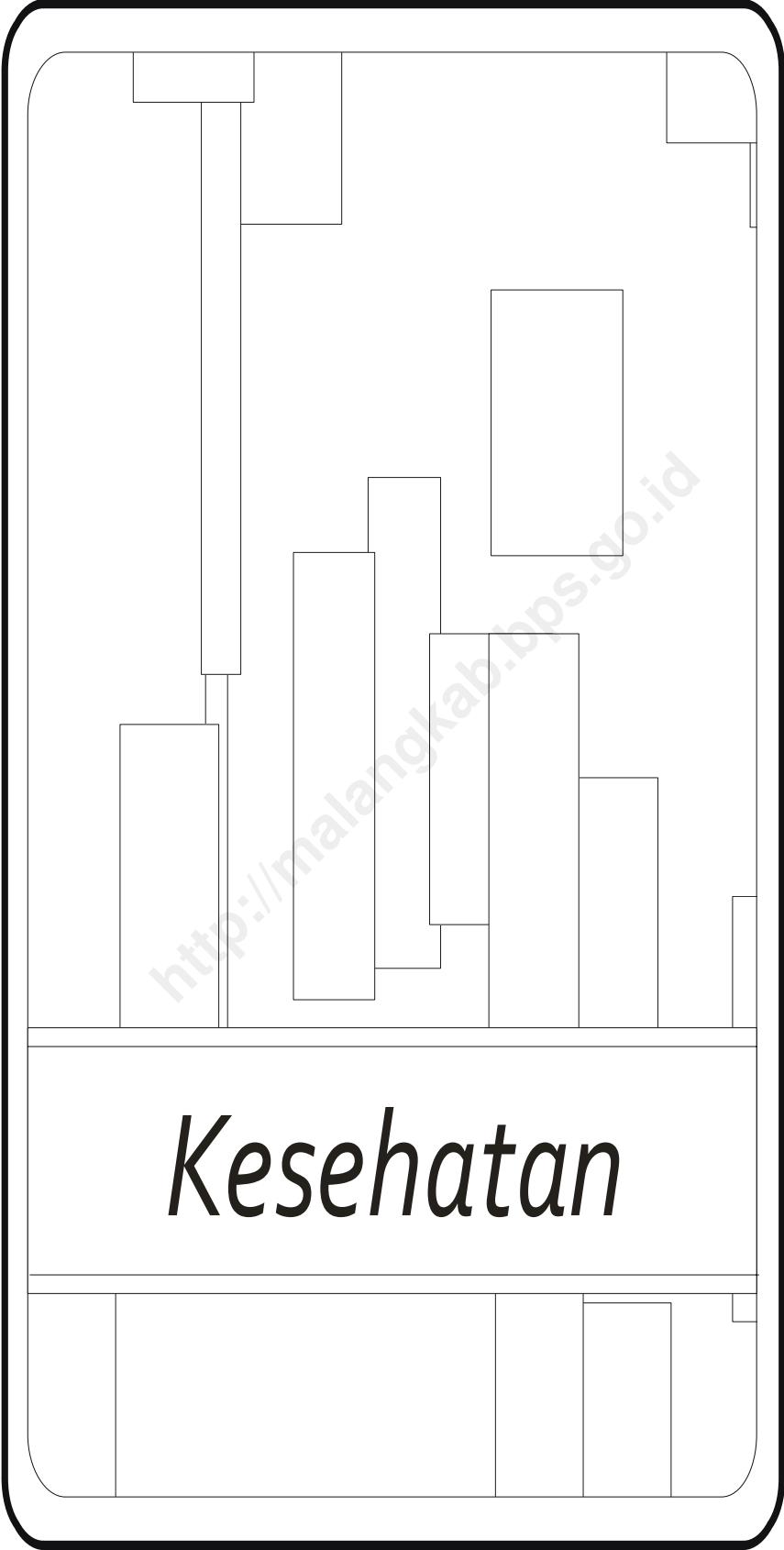
Nama Desa/Kelurahan	Murid SMU					
	Negeri		Swasta		Jumlah	
	Laki	Perempuan	Laki	Perempuan	Laki	Perempuan
(1)	(8)	(9)	(10)	(11)	(12)	(13)
01. Sumberputih	0	0	0	0	0	0
02. Wonoayu	0	0	0	0	0	0
03. Bambang	0	0	0	0	0	0
04. Bringin	0	0	0	0	0	0
05. Dadapan	0	0	0	0	0	0
06. Patok Picis	0	0	0	0	0	0
07. Blayu	0	0	0	0	0	0
08. Codo	0	0	0	0	0	0
09. Sukolilo	0	0	0	0	0	0
10. Kidangbang	0	0	0	0	0	0
11. Sukoanyar	0	0	0	0	0	0
12. Wajak	0	0	142	129	142	129
13. Ngembal	0	0	0	0	0	0
2009	0	0	142	129	142	129
2008	0	0	142	129	142	129

Sumber : Kantor Desa

TABEL 4.10. JUMLAH PENDUDUK BERDASARKAN TINGKAT PENDIDIKAN

Nama Desa/Kelurahan	Belum Sekolah	Tidak Pernah Sekolah	Tidak Tamat SD/MI	Tamat SD/MI	Tamat SLTP/ MTS	Tamat SLTA/ MA	Tamat Perg Tinggi/ Univ	Jumlah
(1)	(2)	(3)	(4)	(5)	(6)	(7)	(8)	(9)
01. Sumberputih	915	302	731	1,453	1,677	694	29	5,801
02. Wonoayu	363	250	271	187	268	144	8	1,491
03. Bambang	777	448	449	690	1,087	388	28	3,867
04. Bringin	960	740	889	852	1,872	551	48	5,912
05. Dadapan	884	408	867	976	1,997	715	47	5,894
06. Patok Picis	872	569	968	963	1,954	736	41	6,103
07. Blayu	966	958	972	1,231	2,220	1,462	67	7,876
08. Codo	969	856	896	1,126	2,171	1,757	198	7,973
09. Sukolilo	891	1,083	758	936	1,967	790	49	6,474
10. Kidangbang	869	814	787	951	1,886	951	80	6,338
11. Sukoanyar	1010	657	727	796	1,646	1,229	128	6,193
12. Wajak	1165	1,622	1,583	2,190	4,466	2,867	441	14,334
13. Ngembal	848	654	828	808	1,380	928	63	5,509
2009	11,489	9,361	10,726	13,159	24,591	13,212	1,227	83,765
2008	11,409	9,339	10,576	12,566	24,520	12,892	981	82,283

Sumber : Kantor Desa



Kesehatan

**TABEL 5.1. JUMLAH SARANA KESEHATAN DI DESA DAN KEBERADAAN
PUSKESMAS KELILING**

Nama Desa/Kelurahan	Banyaknya Sarana Kesehatan					
	Rumah Sakit	Rumah Sakit Bersalin	Poliklinik	Puskesmas	Puskesmas Pembantu	Tempat Praktek Dokter
(1)	(2)	(3)	(4)	(5)	(6)	(7)
01. Sumberputih	0	0	0	0	1	0
02. Wonoayu	0	0	0	0	0	0
03. Bambang	0	0	0	0	0	0
04. Bringin	0	0	0	0	1	0
05. Dadapan	0	0	0	0	0	0
06. Patok Picis	0	0	0	0	1	0
07. Blayu	0	0	0	0	0	0
08. Codo	0	0	0	0	0	0
09. Sukolilo	0	0	0	0	0	0
10. Kidangbang	0	0	0	0	1	0
11. Sukoanyar	0	0	0	0	0	0
12. Wajak	0	1	0	1	0	2
13. Ngembal	0	0	0	0	0	0
2009	0	1	0	1	4	2
2008	0	1	0	1	4	2

Sumber : Kantor Desa

LANJUTAN TABEL 5.1

Nama Desa/Kelurahan	Banyaknya Sarana Kesehatan					
	Tempat Praktek Bidan	Posyandu	Polindes	Apotik	Toko Khusus Obat	Puskesmas Keliling
(1)	(8)	(9)	(10)	(11)	(12)	(13)
01. Sumberputih	1	1	1	0	1	0
02. Wonoayu	1	1	0	0	0	0
03. Bambang	1	1	1	0	0	0
04. Bringin	1	1	1	0	0	0
05. Dadapan	1	1	1	0	1	0
06. Patok Picis	1	1	1	0	0	0
07. Blayu	1	1	1	0	0	0
08. Codo	1	1	1	0	1	0
09. Sukolilo	1	1	1	0	0	0
10. Kidangbang	1	1	1	0	0	0
11. Sukoanyar	1	1	1	0	0	0
12. Wajak	1	1	1	0	3	0
13. Ngembal	1	1	1	0	0	0
2009	13	13	12	0	6	0
2008	13	13	12	0	6	0

Sumber : Kantor Desa

TABEL 5.2. JUMLAH TENAGA KESEHATAN DI DESA

Nama Desa/Kelurahan	Banyaknya Tenaga Kesehatan					
	Dokter Pria	Dokter Wanita	Mantri	Bidan	Dukun Bayi Terlatih	Dukun Bayi Belum Terlatih
(1)	(2)	(3)	(4)	(5)	(6)	(7)
01. Sumberputih	0	0	0	1	1	1
02. Wonoayu	0	0	0	1	0	1
03. Bambang	0	0	0	1	1	1
04. Bringin	0	0	1	1	0	1
05. Dadapan	0	0	0	1	1	1
06. Patok Picis	0	0	0	1	1	1
07. Blayu	0	0	0	1	1	1
08. Codo	0	0	0	1	1	1
09. Sukolilo	0	0	0	1	1	1
10. Kidangbang	0	0	0	1	1	1
11. Sukoanyar	0	0	0	1	1	1
12. Wajak	2	0	0	1	1	1
13. Ngembal	0	0	0	1	1	1
2009	2	0	1	13	11	13
2008	2	0	1	13	11	13

Sumber : Kantor Desa

**TABEL 5.3. JUMLAH SURAT MISKIN YANG DIKELUARKAN DESA, KELUARGA
PENERIMA KARTU SEHAT, DAN KASUS BUSUNG LAPAR/
HO/KURANG GIZI/MARASMUS**

Nama Desa/Kelurahan	Jumlah Surat Miskin Yang Dikeluarkan Desa/Kelurahan (Surat)	Jumlah Keluarga Penerima Kartu Sehat Setahun Terakhir (Keluarga)	Jumlah Kasus Busung Lapar/HO/Kurang Gizi/Marasmus	
			Balita	Bukan Balita
(1)	(2)	(3)	(4)	(5)
01. Sumberputih	194	1242	0	0
02. Wonoayu	103	447	0	0
03. Bambang	341	1161	0	0
04. Bringin	455	1474	0	0
05. Dadapan	281	973	0	0
06. Patok Picis	396	1199	0	0
07. Blayu	330	1207	0	0
08. Codo	449	1458	0	0
09. Sukolilo	295	1055	0	0
10. Kidangbang	286	992	0	0
11. Sukoanyar	312	509	0	0
12. Wajak	741	1849	0	0
13. Ngembal	336	1158	0	0
2009	4,519	14,724	0	0
2008	4,519	14,724	0	0

Sumber : Kantor Desa

**TABEL 5.4. JUMLAH KEJADIAN WABAH PENYAKIT DAN JENISNYA SETAHUN
YANG LALU**

Nama Desa/Kelurahan	Muntaber/ Diare	Demam Berdarah	Infeksi saluran Pernafasan	Campak (orang)	Malaria (orang)	Lainnya (orang)
(1)	(2)	(3)	(4)	(5)	(6)	(7)
01. Sumberputih	0	0	0	0	0	0
02. Wonoayu	0	0	0	0	0	0
03. Bambang	0	0	0	0	0	0
04. Bringin	0	0	0	0	0	0
05. Dadapan	0	0	0	0	0	0
06. Patok Picis	0	0	0	0	0	0
07. Blayu	0	0	0	0	0	0
08. Codo	0	0	0	0	0	0
09. Sukolilo	0	0	0	0	0	0
10. Kidangbang	0	0	0	0	0	0
11. Sukoanyar	0	0	0	0	0	0
12. Wajak	0	0	0	0	0	0
13. Ngembal	0	0	0	0	0	0
2009	0	0	0	0	0	0
2008	0	0	0	0	0	0

Sumber : Kantor Desa

**TABEL 5.5. JUMLAH PESERTA KELUARGA BERENCANA DAN PASANGAN
USIA SUBUR**


Nama Desa/Kelurahan	Jumlah Akseptor KB Aktif	Peserta KB Baru	Pasangan Usia subur (PUS)	Peserta KB Mandiri
(1)	(2)	(3)	(4)	(5)
01. Sumberputih	824	37	1,126	265
02. Wonoayu	221	28	300	51
03. Bambang	598	32	824	194
04. Bringin	767	41	1,043	235
05. Dadapan	1106	47	1,555	402
06. Patok Picis	953	54	1,349	342
07. Blayu	953	59	1,308	296
08. Codo	1145	67	1,546	334
09. Sukolilo	961	52	1,341	328
10. Kidangbang	1025	58	1,459	376
11. Sukoanyar	1002	51	1,366	313
12. Wajak	1937	116	2,743	690
13. Ngembal	839	47	1,145	259
2009	10,394	689	17,105	4,085
2008	10,917	382	15,844	6,478

Sumber : Kantor Desa

TABEL 5.6. JUMLAH KELAHIRAN/KEMATIAN BAYI DAN IBU MELAHIRKAN

Nama Desa/Kelurahan	Bayi (jiwa)		Ibu (Jiwa)	
	Lahir	Mati	Melahirkan	Mati
(1)	(2)	(3)	(4)	(5)
01. Sumberputih	68	0	68	0
02. Wonoayu	43	0	43	0
03. Bambang	64	0	64	0
04. Bringin	101	0	101	0
05. Dadapan	88	0	88	0
06. Patok Picis	102	0	102	0
07. Blayu	114	0	114	0
08. Codo	174	0	174	0
09. Sukolilo	106	0	106	0
10. Kidangbang	123	0	123	0
11. Sukoanyar	101	0	101	0
12. Wajak	189	0	189	0
13. Ngembal	63	0	63	0
2009	1,336	0	1,336	0
2008	1,331	0	1,331	0

Sumber : Kantor Desa



TABEL 6.1. JUMLAH SARANA PERIBADATAN

Nama Desa/Kelurahan	Banyaknya Tempat Ibadah							
	Masjid	Surau/ Langgar	Gereja Kristen	Gereja Katolik	Pura	Vihara	Klenteng	Jumlah
(1)	(2)	(3)	(4)	(5)	(6)	(7)	(8)	(9)
01. Sumberputih	7	42	0	1	0	0	0	50
02. Wonoayu	2	8	0	0	0	0	0	10
03. Bambang	4	18	0	0	0	0	0	22
04. Bringin	8	36	0	0	0	0	0	44
05. Dadapan	8	33	0	0	0	0	0	41
06. Patok Picis	10	33	0	0	0	0	0	43
07. Blayu	7	38	0	0	0	0	0	45
08. Codo	5	46	0	0	0	0	0	51
09. Sukolilo	6	43	0	0	0	0	0	49
10. Kidangbang	4	40	0	0	0	0	0	44
11. Sukoanyar	3	35	0	0	0	0	0	38
12. Wajak	10	85	0	0	0	0	0	95
13. Ngembal	3	28	0	0	0	0	0	31
2009	77	485	0	1	0	0	0	563
2008	77	485	0	1	0	0	0	563

Sumber : Kantor Desa

TABEL 6.2. JUMLAH INSTITUSI SOSIAL

Nama Desa/Kelurahan	Institusi Sosial						
	Gugus Depan Pramuka	Lembaga Swadaya Masyarakat	Yayasan/ Kelompok Kematian	Majelis Ta'lim/ Kel. Kebaktian	Panti Asuhan	Panti Wreda/ Jompo	Panti Cacat/ YPAC
(1)	(2)	(3)	(4)	(5)	(6)	(7)	(8)
01. Sumberputih	0	1	1	1	0	0	0
02. Wonoayu	0	0	1	1	0	0	0
03. Bambang	0	0	1	1	0	0	0
04. Bringin	0	1	1	1	0	0	0
05. Dadapan	0	0	1	1	0	0	0
06. Patok Picis	0	0	1	1	1	0	0
07. Blayu	0	1	1	1	0	0	0
08. Codo	0	1	1	1	0	0	0
09. Sukolilo	0	1	1	1	0	0	0
10. Kidangbang	0	1	1	1	0	0	0
11. Sukoanyar	0	1	1	1	0	0	0
12. Wajak	0	1	1	1	0	0	0
13. Ngembal	0	1	1	1	0	0	0
2009	0	9	13	13	1	0	0
2008	0	9	13	13	1	0	0

Sumber : Kantor Desa

TABEL 6.3. KEBERADAAN KEGIATAN KEMASYARAKATAN DAN SOSIAL PETANI

Nama Desa/Kelurahan	Kegiatan Kemasyarakatan (ada/Tidak Ada)					
	Arisan	Gotong Royong	Pengumpul Zakat, Infak, Shodaqah	Badan Keswadayaan Masyarakat (BKM)	HIPPA	HIPPAM
(1)	(2)	(3)	(4)	(5)	(6)	(7)
01. Sumberputih	Ada	Ada	Ada	Ada	Ada	Ada
02. Wonoayu	Ada	Ada	Ada	Ada	Ada	Tdk Ada
03. Bambang	Ada	Ada	Ada	Ada	Tdk Ada	Ada
04. Bringin	Ada	Ada	Ada	Ada	Ada	Ada
05. Dadapan	Ada	Ada	Ada	Ada	Ada	Ada
06. Patok Picis	Ada	Ada	Ada	Ada	Ada	Ada
07. Blayu	Ada	Ada	Ada	Ada	Ada	Ada
08. Codo	Ada	Ada	Ada	Ada	Ada	Tdk Ada
09. Sukolilo	Ada	Ada	Ada	Ada	Ada	Tdk Ada
10. Kidangbang	Ada	Ada	Ada	Ada	Ada	Tdk Ada
11. Sukoanyar	Ada	Ada	Ada	Ada	Ada	Tdk Ada
12. Wajak	Ada	Ada	Ada	Ada	Ada	Ada
13. Ngembal	Ada	Ada	Ada	Ada	Ada	Tdk Ada
2009						
2008						

Sumber : Kantor Desa

LANJUTAN TABEL 6.3

Nama Desa/Kelurahan	Kegiatan Kemasyarakatan (ada/Tidak Ada)				
	Kelompok Tani	Kontak Tani Nelayan Andalan (KTNA)	Taruna Tani	Penyuluhan Pertanian	Kelompok Usaha Ternak
(1)	(8)	(9)	(10)	(11)	(12)
01. Sumberputih	Ada	Tdk Ada	Tdk Ada	Ada	Ada
02. Wonoayu	Ada	Tdk Ada	Tdk Ada	Ada	Ada
03. Bambang	Ada	Tdk Ada	Tdk Ada	Ada	Ada
04. Bringin	Ada	Tdk Ada	Tdk Ada	Ada	Ada
05. Dadapan	Ada	Tdk Ada	Tdk Ada	Ada	Ada
06. Patok Picis	Ada	Tdk Ada	Tdk Ada	Ada	Ada
07. Blayu	Ada	Tdk Ada	Tdk Ada	Ada	Ada
08. Codo	Ada	Tdk Ada	Tdk Ada	Ada	Ada
09. Sukolilo	Ada	Tdk Ada	Tdk Ada	Ada	Ada
10. Kidangbang	Ada	Tdk Ada	Tdk Ada	Ada	Ada
11. Sukoanyar	Ada	Tdk Ada	Tdk Ada	Ada	Ada
12. Wajak	Ada	Tdk Ada	Ada	Ada	Ada
13. Ngembal	Ada	Tdk Ada	Tdk Ada	Ada	Ada
2009					
2008					

Sumber : Kantor Desa

**TABEL 6.4. BANYAKNYA PENYANDANG CACAT YANG TINGGAL
DI RUMAH PENDUDUK DAN DI PANTI**

Nama Desa/Kelurahan	Tinggal di Rumah Penduduk (orang)					Jumlah
	Tuna Netra	Tuna Rungu/ Wicara	Tuna Grahita	Tuna Daksa	Tuna Ganda	
(1)	(2)	(3)	(4)	(5)	(6)	(7)
01. Sumberputih	1	5	2	1	0	9
02. Wonoayu	1	1	3	1	0	6
03. Bambang	1	2	3	1	0	7
04. Bringin	2	2	3	2	0	9
05. Dadapan	5	1	2	0	3	11
06. Patok Picis	2	5	2	1	0	10
07. Blayu	2	2	1	2	1	8
08. Codo	5	4	2	4	0	15
09. Sukolilo	0	0	5	2	0	7
10. Kidangbang	1	3	0	1	0	5
11. Sukoanyar	5	2	1	2	0	10
12. Wajak	3	1	1	11	2	18
13. Ngembal	0	5	4	2	0	11
2009	28	33	29	30	6	126
2008	28	33	29	30	6	126

Sumber : Kantor Desa

LANJUTAN TABEL 6.4

Nama Desa/Kelurahan	Tinggal di Panti (orang)					Jumlah
	Tuna Netra	Tuna Rungu/ Wicara	Tuna Grahita	Tuna Daksa	Tuna Ganda	
(1)	(8)	(9)	(10)	(11)	(12)	(13)
01. Sumberputih	0	0	0	0	0	0
02. Wonoayu	0	0	0	0	0	0
03. Bambang	0	0	0	0	0	0
04. Bringin	0	0	0	0	0	0
05. Dadapan	0	0	0	0	0	0
06. Patok Picis	0	0	0	0	0	0
07. Blayu	0	0	0	0	0	0
08. Codo	0	0	0	0	0	0
09. Sukolilo	0	0	0	0	0	0
10. Kidangbang	0	0	0	0	0	0
11. Sukoanyar	0	0	0	0	0	0
12. Wajak	0	0	0	0	0	0
13. Ngembal	0	0	0	0	0	0
2009	0	0	0	0	0	0
2008	0	0	0	0	0	0

Sumber : Kantor Desa

TABEL 6.5. JUMLAH LEMBAGA SWADAYA MASYARAKAT (LSM)

Nama Desa/Kelurahan	Jumlah Lembaga Swadaya Masyarakat (LSM) Tentang				
	Lingkungan	Perempuan	Anak	Hukum dan HAM	Lainnya
(1)	(2)	(3)	(4)	(5)	(6)
01. Sumberputih	0	0	0	0	0
02. Wonoayu	0	0	0	0	0
03. Bambang	0	0	0	0	0
04. Bringin	0	0	0	0	0
05. Dadapan	0	0	0	0	0
06. Patok Picis	0	0	0	0	0
07. Blayu	0	0	0	0	0
08. Codo	0	0	0	0	0
09. Sukolilo	0	0	0	0	0
10. Kidangbang	0	0	0	0	0
11. Sukoanyar	0	0	0	0	0
12. Wajak	0	0	0	0	0
13. Ngembal	0	0	0	0	0
2009	0	0	0	0	0
2008	0	0	0	0	0

Sumber : Kantor Desa

TABEL 6.6. JUMLAH PEMELUK AGAMA DAN KEPERCAYAAN

Nama Desa/Kelurahan	Islam	Kristen	Katolik	Hindu	Budha	Konghucu	Lainnya	Jumlah
(1)	(2)	(3)	(4)	(5)	(6)	(7)	(8)	(9)
01. Sumberputih	5,694	83	24	0	0	0	0	5,801
02. Wonoayu	1,491	0	0	0	0	0	0	1,491
03. Bambang	3,867	0	0	0	0	0	0	3,867
04. Bringin	5,912	0	0	0	0	0	0	5,912
05. Dadapan	5,894	0	0	0	0	0	0	5,894
06. Patok Picis	6,103	0	0	0	0	0	0	6,103
07. Blayu	7,876	0	0	0	0	0	0	7,876
08. Codo	7,973	0	0	0	0	0	0	7,973
09. Sukolilo	6,474	0	0	0	0	0	0	6,474
10. Kidangbang	6,338	0	0	0	0	0	0	6,338
11. Sukoanyar	6,193	0	0	0	0	0	0	6,193
12. Wajak	14,120	177	37	0	0	0	0	14,334
13. Ngembal	5,509	0	0	0	0	0	0	5,509
2009	83,444	260	61	0	0	0	0	83,765
2008	82,344	56	0	0	0	0	0	82,400

Sumber : Kantor Desa

TABEL 6.7. JUMLAH PENDUDUK MENURUT SUKU / ETNIS

Nama Desa/Kelurahan	Suku/Etnis (orang)					Jumlah
	Jawa	Sunda	Madura	Tionghoa	Lainnya	
(1)	(2)	(3)	(4)	(5)	(6)	(7)
01. Sumberputih	5,801	0	0	0	0	5,801
02. Wonoayu	1,491	0	0	0	0	1,491
03. Bambang	3,867	0	0	0	0	3,867
04. Bringin	5,912	0	0	0	0	5,912
05. Dadapan	5,894	0	0	0	0	5,894
06. Patok Picis	6,103	0	0	0	0	6,103
07. Blayu	7,876	0	0	0	0	7,876
08. Codo	7,973	0	0	0	0	7,973
09. Sukolilo	6,474	0	0	0	0	6,474
10. Kidangbang	6,338	0	0	0	0	6,338
11. Sukoanyar	6,193	0	0	0	0	6,193
12. Wajak	14,334	0	0	0	0	14,334
13. Ngembal	5,509	0	0	0	0	5,509
2009	83,765	0	0	0	0	83,765
2008	82,400	0	0	0	0	82,400

Sumber : Kantor Desa

TABEL 6.8. JUMLAH SITUS / BANGUNAN BERSEJARAH

Nama Desa/Kelurahan	Jenis Situs/Bangunan Bersejarah (unit)						
	Gedung	Jembatan	Candi	Pelabuhan	Stasiun	Tempat Spiritual (Mesjid Kuno, Petilasan, ...)	Lainnya
(1)	(2)	(3)	(4)	(5)	(6)	(7)	(8)
01. Sumberputih	0	0	0	0	0	0	0
02. Wonoayu	0	0	0	0	0	0	0
03. Bambang	0	0	0	0	0	1	0
04. Bringin	0	0	0	0	0	0	0
05. Dadapan	0	0	0	0	0	0	0
06. Patok Picis	0	0	0	0	0	0	0
07. Blayu	0	0	0	0	0	0	0
08. Codo	0	0	0	0	0	0	0
09. Sukolilo	0	0	0	0	0	0	0
10. Kidangbang	0	0	0	0	0	0	0
11. Sukoanyar	0	0	0	0	0	0	0
12. Wajak	0	0	0	0	0	0	0
13. Ngembal	0	0	0	0	0	0	0
2009	0	0	0	0	0	1	0
2008	0	0	0	0	0	1	0

Sumber : Kantor Desa

**TABEL 6.9. KEBERADAAN KANTOR PARTAI POLITIK DAN PARPOL PEMENANG
PEMILU 2004 dan 2009**

Nama Desa/Kelurahan	Kantor Partai Politik (Unit)	Parpol Pemenang Pemilu 2004 dan 2009					
		Pemenang I		Pemenang II		Pemenang III	
		2004	2009	2004	2009	2004	2009
(1)	(2)	(3)	(4)	(5)	(6)	(7)	(8)
01. Sumberputih	0	PKB	DEMOKRA	PDI P	PKB	GOLKAR	PDI
02. Wonoayu	0	GOLKAR	DEMOKRA	PKB	GOLKAR	PDI P	PKB
03. Bambang	0	PKB	DEMOKRA	PDI P	PKB	GOLKAR	GOLKAR
04. Bringin	0	PDI P	DEMOKRA	GOLKAR	PDI P	PKB	PKB
05. Dadapan	0	PDI P	DEMOKRA	PKB	PDI P	GOLKAR	GOLKAR
06. Patok Picis	0	PKB	PDI P	PDI P	DEMOKRA	GOLKAR	PKB
07. Blayu	0	PKB	DEMOKRA	PDI P	GOLKAR	GOLKAR	PKB
08. Codo	0	PKB	DEMOKRA	PDI P	GOLKAR	GOLKAR	PDI P
09. Sukolilo	0	PDI P	DEMOKRA	PKB	GOLKAR	GOLKAR	PDI P
10. Kidangbang	0	PKB	DEMOKRA	PDI P	PDI P	GOLKAR	PKB
11. Sukoanyar	0	PKB	DEMOKRA	PDI P	PDI P	GOLKAR	PKB
12. Wajak	0	PKB	DEMOKRA	PDI P	PKB	GOLKAR	PKB
13. Ngembal	0	PKB	DEMOKRA	PDI P	PKB	GOLKAR	PKB
2009	0						
2008	0						

Sumber : Kantor Desa

**TABEL 6.10. BANYAKNYA DESA MENURUT JENIS KONFLIK YANG SERING
TERJADI SELAMA SETAHUN TERAKHIR**

Nama Desa/Kelurahan	Perkelahian antar Kelompok	Perkelahian warga dengan aparat	Perkelahian Pelajar	Perkelahian antar suku
(1)	(2)	(3)	(4)	(5)
01. Sumberputih	0	0	0	0
02. Wonoayu	0	0	0	0
03. Bambang	0	0	0	0
04. Bringin	0	0	0	0
05. Dadapan	0	0	0	0
06. Patok Picis	0	0	0	0
07. Blayu	0	0	0	0
08. Codo	0	0	0	0
09. Sukolilo	0	0	0	0
10. Kidangbang	0	0	0	0
11. Sukoanyar	0	0	0	0
12. Wajak	0	0	0	0
13. Ngembal	0	0	0	0
2009	0	0	0	0
2008	0	0	0	0

Sumber : Kantor Desa

TABEL 6.11. JUMLAH KEJAHATAN YANG TERJADI SETAHUN TERAKHIR

Nama Desa/Kelurahan	Kejadian Kejahatan				
	Pencurian	Perampokan	Penjarahan	Kekerasan	Pembakaran
(1)	(2)	(3)	(4)	(5)	(6)
01. Sumberputih	0	1	0	0	0
02. Wonoayu	0	0	0	0	0
03. Bambang	0	0	0	0	0
04. Bringin	0	0	0	0	0
05. Dadapan	0	0	0	0	0
06. Patok Picis	0	0	0	0	0
07. Blayu	0	0	0	0	0
08. Codo	0	0	0	0	0
09. Sukolilo	0	0	0	0	0
10. Kidangbang	0	0	0	0	0
11. Sukoanyar	0	0	0	0	0
12. Wajak	0	0	0	0	1
13. Ngembal	0	0	0	0	0
2009	0	1	0	0	1
2008	0	0	0	0	0

Sumber : Kantor Desa

LANJUTAN TABEL 6.11.

Nama Desa/Kelurahan	Kejadian Kejahatan			
	Perkosaan	Narkoba	Pembunuhan	Lainnya
(1)	(7)	(8)	(9)	(10)
01. Sumberputih	0	0	0	0
02. Wonoayu	0	0	0	0
03. Bambang	0	0	0	0
04. Bringin	0	0	0	0
05. Dadapan	0	0	0	0
06. Patok Picis	0	0	0	0
07. Blayu	0	0	1	0
08. Codo	0	0	0	0
09. Sukolilo	0	0	0	0
10. Kidangbang	0	0	0	0
11. Sukoanyar	0	0	0	0
12. Wajak	0	0	0	0
13. Ngembal	0	0	0	0
2009	0	0	1	0
2008	0	0	0	0

Sumber : Kantor Desa

TABEL 6.12 BANYAKNYA KORBAN BUNUH DIRI SETAHUN TERAKHIR (JIWA)

Nama Desa/Kelurahan	Anak-anak		Remaja		Dewasa	
	Laki-laki	Perempuan	Laki-laki	Perempuan	Laki-laki	Perempuan
(1)	(2)	(3)	(4)	(5)	(6)	(7)
01. Sumberputih	0	0	0	0	0	0
02. Wonoayu	0	0	0	0	0	0
03. Bambang	0	0	0	0	0	0
04. Bringin	0	0	0	0	0	0
05. Dadapan	0	0	0	0	0	0
06. Patok Picis	0	0	0	0	0	0
07. Blayu	0	0	0	0	0	0
08. Codo	0	0	0	0	0	0
09. Sukolilo	0	0	0	0	0	0
10. Kidangbang	0	0	0	0	0	0
11. Sukoanyar	0	0	0	0	0	0
12. Wajak	0	0	0	0	0	0
13. Ngembal	0	0	0	0	0	0
2009	0	0	0	0	0	0
2008	0	0	0	0	0	0

Sumber : Kantor Desa

TABEL 6.13 UPAYA WARGA MENJAGA KEAMANAN SETAHUN TERAKHIR

Nama Desa/Kelurahan	Jenis Upaya Keamanan (Unit/Satuan/Kegiatan)				
	Pos Keamanan Lingkungan	Regu Penjaga Keamanan	Menambah Hansip	Periksa Orang Asing	Lainnya
(1)	(2)	(3)	(4)	(5)	(6)
01. Sumberputih	Ada	Ada	Ada	Ada	0
02. Wonoayu	Ada	Ada	Ada	Ada	0
03. Bambang	Ada	Ada	Ada	Ada	0
04. Bringin	Ada	Ada	Ada	Ada	0
05. Dadapan	Ada	Ada	Ada	Ada	0
06. Patok Picis	Ada	Ada	Ada	Ada	0
07. Blayu	Ada	Ada	Ada	Ada	0
08. Codo	Ada	Ada	Ada	Ada	0
09. Sukolilo	Ada	Ada	Ada	Ada	0
10. Kidangbang	Ada	Ada	Ada	Ada	0
11. Sukoanyar	Ada	Ada	Ada	Ada	0
12. Wajak	Ada	Ada	Ada	Ada	0
13. Ngembal	Ada	Ada	Ada	Ada	0
2009					
2008					

Sumber : Kantor Desa

**TABEL 6.14. JUMLAH SARANA KEAMANAN LINGKUNGAN DAN
ANGGOTA HANSIP**

Nama Desa/Kelurahan	Jumlah Sarana Keamanan (Unit)		Jumlah Anggota Hansip
	Pos Hansip	Pos Polisi	
(1)	(2)	(3)	(4)
01. Sumberputih	0	0	39
02. Wonoayu	0	0	31
03. Bambang	0	0	33
04. Bringin	0	0	33
05. Dadapan	0	0	33
06. Patok Picis	0	0	41
07. Blayu	0	0	33
08. Codo	0	0	31
09. Sukolilo	0	0	40
10. Kidangbang	0	0	36
11. Sukoanyar	0	0	31
12. Wajak	0	0	83
13. Ngembal	0	0	38
2009	0	0	502
2008	0	0	502

Sumber : Kantor Desa



*Oibyek Wisata, Kesenian
& Olah raga*

TABEL 7.1. NAMA, JENIS, LUAS DAN PENGELOLA OBYEK WISATA

Nama Desa/Kelurahan	Nama Obyek Wisata	Jenis Obyek Wiaata	Luas (Ha)	Pengelola Desa/PD/Lainnya
(1)	(2)	(3)	(4)	(5)
01. Sumberputih	-	-	-	-
02. Wonoayu	-	-	-	-
03. Bambang	-	-	-	-
04. Bringin	-	-	-	-
05. Dadapan	-	-	-	-
06. Patok Picis	-	-	-	-
07. Blayu	-	-	-	-
08. Codo	-	-	-	-
09. Sukolilo	-	-	-	-
10. Kidangbang	-	-	-	-
11. Sukoanyar	-	-	-	-
12. Wajak	-	-	-	-
13. Ngembal	-	-	-	-
2009			0	
2008			0	

Sumber : Kantor Desa

TABEL 7.2. JUMLAH GEDUNG BIOSKOP, TEMPAT PERSEWAAN VCD

Nama Desa/Kelurahan	Gedung Bioskop	Tempat Persewaan Video/VCD/DVD/L D	Rumah Bilyar	Pub/Diskotik/ Karaoke
(1)	(2)	(3)	(4)	(5)
01. Sumberputih	-	-	1	-
02. Wonoayu	-	-	1	-
03. Bambang	-	-	-	-
04. Bringin	-	-	1	-
05. Dadapan	-	-	1	-
06. Patok Picis	-	-	1	-
07. Blayu	-	-	1	-
08. Codo	-	-	-	-
09. Sukolilo	-	-	-	-
10. Kidangbang	-	-	-	-
11. Sukoanyar	-	-	1	-
12. Wajak	-	-	2	-
13. Ngembal	-	-	-	-
2009	0	0	9	0
2008	0	0	9	0

Sumber : Kantor Desa

TABEL 7.3. JUMLAH KELOMPOK KESENIAN DAN BIDANG SENI YANG UTAMA

Nama Desa/Kelurahan	Jenis Kelompok Kesenian						Bidang Seni Yang Utama	
	Musik (Grup)	Tari (Grup)	Seni Rupa (Grup)	Teater (Grup)	Pedalangan (Grup)	Lainnya (Grup)	Jenis (Unit)	Menerima Bayaran/ Komersil
(1)	(2)	(3)	(4)	(5)	(6)	(7)	(8)	(9)
01. Sumberputih	1	1	0	0	0	0	Tari	Tidak
02. Wonoayu	1	1	0	0	0	0	Musik	Tidak
03. Bambang	0	2	0	0	0	0	Tari	Tidak
04. Bringin	0	1	0	0	0	0	Tari	Tidak
05. Dadapan	1	1	0	0	0	0	Tari	Tidak
06. Patok Picis	1	1	0	0	0	0	Musik	Ya
07. Blayu	1	2	0	0	0	0	Tari	Tidak
08. Codo	0	1	0	0	0	0	Tari	Tidak
09. Sukolilo	0	1	0	0	0	0	-	-
10. Kidangbang	0	1	0	0	0	0	Tari	Tidak
11. Sukoanyar	0	1	0	0	1	0	Pedalangan	Tidak
12. Wajak	2	2	0	0	0	0	Tari	Ya
13. Ngembal	0	1	0	0	0	0	Tari	Tidak
2009	7	16	0	0	1	0		
2008	7	16	0	0	1	0		

Sumber : Kantor Desa

TABEL 7.4. JUMLAH TEMPAT KEGIATAN SENI/BUDAYA

Nama Desa/Kelurahan	Tempat Kegiatan Seni/Budaya				
	Taman Budaya (Buah)	Gedung Kesenian (Buah)	Galeri (Buah)	Padepokan/ Sanggar Budaya (Buah)	Lainnya (Buah)
(1)	(2)	(3)	(4)	(5)	(6)
01. Sumberputih	0	0	0	0	0
02. Wonoayu	0	0	0	0	0
03. Bambang	0	0	0	0	0
04. Bringin	0	0	0	0	0
05. Dadapan	0	0	0	0	0
06. Patok Picis	0	0	0	0	0
07. Blayu	0	0	0	0	0
08. Codo	0	0	0	0	0
09. Sukolilo	0	0	0	0	0
10. Kidangbang	0	0	0	0	0
11. Sukoanyar	0	0	0	0	0
12. Wajak	0	0	0	0	0
13. Ngembal	0	0	0	0	0
2009	0	0	0	0	0
2008	0	0	0	0	0

Sumber : Kantor Desa

TABEL 7.5. JUMLAH SARANA / TEMPAT OLAH RAGA

Nama Desa/Kelurahan	Jumlah Jenis Olah Raga					
	Sepak Bola (Buah)	Bola Voli (Buah)	Bulu Tangkis (Buah)	Bola Basket (Buah)	Tenis Lapangan (Buah)	Renang (Buah)
(1)	(2)	(3)	(4)	(5)	(6)	(7)
01. Sumberputih	1	2	0	0	0	0
02. Wonoayu	0	1	0	0	0	0
03. Bambang	1	1	0	0	0	0
04. Bringin	1	2	1	0	0	0
05. Dadapan	1	2	0	0	0	0
06. Patok Picis	1	1	1	0	0	0
07. Blayu	1	2	0	0	0	0
08. Codo	1	1	1	0	0	0
09. Sukolilo	1	1	0	0	0	0
10. Kidangbang	1	1	1	0	0	0
11. Sukoanyar	1	1	1	0	0	0
12. Wajak	1	3	1	0	0	0
13. Ngembal	1	1	0	0	0	0
2009	12	19	6	0	0	0
2008	12	19	6	0	0	0

Sumber : Kantor Desa

TABEL 7.6. JUMLAH KELOMPOK KEGIATAN OLAH RAGA

Nama Desa/Kelurahan	Kelompok Kegiatan Olah Raga							
	Sepak Bola	Bola Voli	Bulu Tangkis	Bola Basket	Tenis Lapangan (Buah)	Renang (Buah)	Tenis Meja (Buah)	Bela Diri (Buah)
(1)	(2)	(3)	(4)	(5)	(6)	(7)	(8)	(9)
01. Sumberputih	1	2	0	0	0	0	1	1
02. Wonoayu	0	1	0	0	0	0	0	1
03. Bambang	1	1	0	0	0	0	1	1
04. Bringin	1	2	1	0	0	0	1	1
05. Dadapan	1	2	0	0	0	0	1	1
06. Patok Picis	1	1	0	0	0	0	0	0
07. Blayu	1	1	0	0	0	0	1	0
08. Codo	1	2	0	0	0	0	1	0
09. Sukolilo	1	1	0	0	0	0	1	0
10. Kidangbang	1	1	1	0	0	0	1	0
11. Sukoanyar	1	1	1	0	0	0	1	1
12. Wajak	1	3	1	0	0	0	1	1
13. Ngembal	1	1	0	0	0	0	1	0
2009	12	19	4	0	0	0	11	7
2008	12	19	4	0	0	0	11	7

Sumber : Kantor Desa



*Angkutan, Komunikasi
& Informasi*

TABEL 8.1. JENIS DAN KONDISI JALAN DESA DAN KELURAHAN

Nama Desa/Kelurahan	Jalan Desa							
	Nama Jalan Desa	Nama Jalan Poros Desa	Hotmix/HRS (Km)			Aspal/Lapen (Km)		
			Baik	Sedang	Rusak	Baik	Sedang	Rusak
(1)	(2)	(3)	(4)	(5)	(6)	(7)	(8)	(9)
01. Sumberputih	-	Sb Putih	0	0	0	0	6.4	0
02. Wonoayu	-	Wonoayu	0	0	0	2.4	3.6	0
03. Bambang	-	Semeru	0	0	0	0	3.5	1
04. Bringin	-	Semeru	3	0	0	0	6.0	0
05. Dadapan	-	Dadapan	3	0	0	0	4.5	0
06. Patok Picis	-	Patok picis	0	0	0	0	9.3	0
07. Blayu	-	Cokroaminoto	0	0	0	0	7.8	0
08. Codo	-	Raya Codo	2	0	0	0	7.5	0
09. Sukolilo	-	Raya Sukolilo	0	0	0	0	9.5	0
10. Kidangbang	-	Raya Kidangbang	1	0	0	0	3.9	0
11. Sukoanyar	-	Raya Sukoanyar	2	0	0	0	4.3	0
12. Wajak	-	Raya Wajak	4	0	0	0	4.2	0
13. Ngembal	-	Ngembal	0	0	0	0	3.7	0
2009			15.0	0.0	0.0	2.4	74.2	1.0
2008			15.0	0.0	0.0	2.4	74.2	1.0

Sumber : Kantor Desa

LANJUTAN TABEL 8.1

Nama Desa/Kelurahan	Jalan Desa					
	Makadam (Km)			Jalan Tanah (Km)	Lebar Jalan	Drainase Jalan (Ada/Tidak Ada)
	Baik	Sedang	Rusak			
(1)	(10)	(11)	(12)	(13)	(14)	(15)
01. Sumberputih	6.3	0	0	12.7	3.0	Tdk Ada
02. Wonoayu	1.2	0	0	2.4	3.0	Tdk Ada
03. Bambang	2.0	0	0	14.0	3.0	Tdk Ada
04. Bringin	4.0	0	0	7.0	3.0	Tdk Ada
05. Dadapan	6.0	0	0	6.0	3.0	Tdk Ada
06. Patok Picis	3.5	0	0	11.7	3.0	Tdk Ada
07. Blayu	2.5	0	0	2.0	3.0	Ada
08. Codo	7.4	0	0	2.2	3.0	Tdk Ada
09. Sukolilo	5.5	0	0	5.6	3.0	Tdk Ada
10. Kidangbang	5.6	0	0	7.3	3.0	Tdk Ada
11. Sukoanyar	5.2	0	0	2.2	3.0	Ada
12. Wajak	4.8	0	0	11.0	3.0	Ada
13. Ngembal	5.5	0	0	4.1	3.0	Tdk Ada
2009	59.5	0.0	0.0	88.2	3.0	
2008	59.5	0.0	0.0	88.2	3.0	

Sumber : Kantor Desa

**TABEL 8.2. JUMLAH ANGKUTAN UMUM YANG DIGUNAKAN OLEH
PENDUDUK (KE KOTA KECAMATAN/KOTA TERDEKAT)**

Nama Desa/Kelurahan	Jenis Angkutan Umum (Unit)				
	Ojek Sepeda	Becak	Gerobak/ Pedati/ Delman	Ojek Sepeda Motor	Kendaraan Bermotor Roda 3
(1)	(2)	(3)	(4)	(5)	(6)
01. Sumberputih	0	0	0	9	0
02. Wonoayu	0	0	0	0	0
03. Bambang	0	0	0	12	0
04. Bringin	0	0	0	19	0
05. Dadapan	0	0	0	17	0
06. Patok Picis	0	0	0	27	0
07. Blayu	0	0	0	22	0
08. Codo	0	0	0	18	0
09. Sukolilo	0	0	0	26	0
10. Kidangbang	0	0	0	13	0
11. Sukoanyar	0	0	0	8	0
12. Wajak	0	8	36	59	0
13. Ngembal	0	0	0	24	0
2009	0	8	36	254	0
2008	0	8	36	254	0

Sumber : Kantor Desa

LANJUTAN TABEL 8.2

Nama Desa/Kelurahan	Jenis Angkutan Umum (Unit)					Jenis Sarana Angkutan Umum Yang Utama
	Kendaraan Bermotor Roda ≥ 4	Perahu Tdk Ber-motor	Perahu Motor Tempel	Kapal Motor	Lainnya	
(1)	(7)	(8)	(9)	(10)	(11)	(12)
01. Sumberputih	0	0	0	0	0	Ojek
02. Wonoayu	0	0	0	0	0	Ojek
03. Bambang	0	0	0	0	0	Ojek
04. Bringin	0	0	0	0	0	Ojek
05. Dadapan	0	0	0	0	0	Ojek
06. Patok Picis	0	0	0	0	0	Ojek
07. Blayu	0	0	0	0	0	Ojek
08. Codo	18	0	0	0	0	Ojek
09. Sukolilo	0	0	0	0	0	Ojek
10. Kidangbang	40	0	0	0	0	Ojek
11. Sukoanyar	40	0	0	0	0	Ojek
12. Wajak	90	0	0	0	0	Ojek
13. Ngembal	0	0	0	0	0	Ojek
2009	188	0	0	0	0	
2008	200	0	0	0	0	

Sumber : Kantor Desa

TABEL 8.3. JUMLAH PRASARANA ANGKUTAN UMUM

Nama Desa/Kelurahan	Prasarana Angkutan Umum (Lokasi)				
	Terminal Angkutan Roda 4		Stasiun Kereta Api	Dermaga/ Pelabuhan	Lapangan Terbang
	Resmi	Tidak			
(1)	(2)	(3)	(4)	(5)	(6)
01. Sumberputih	0	0	0	0	0
02. Wonoayu	0	0	0	0	0
03. Bambang	0	0	0	0	0
04. Bringin	0	0	0	0	0
05. Dadapan	0	0	0	0	0
06. Patok Picis	0	0	0	0	0
07. Blayu	0	0	0	0	0
08. Codo	0	0	0	0	0
09. Sukolilo	0	0	0	0	0
10. Kidangbang	0	0	0	0	0
11. Sukoanyar	0	0	0	0	0
12. Wajak	0	0	0	0	0
13. Ngembal	0	0	0	0	0
2009	0	0	0	0	0
2008	0	0	0	0	0

Sumber : Kantor Desa

TABEL 8.4. JUMLAH SARANA KOMUNIKASI DI DESA/KELURAHAN

Nama Desa/Kelurahan	Pelanggan Telepon Residen (Rumah)	Telepon Umum/ Koin (Unit)	Wartel/ Kiospon / Warposte 1 (Unit)	Warung Internet (Unit)	Tower/BTS Telp. Selular		Kantor Pos/ Pos Pembantu / Rumah Pos	Pos Keliling
					Jumlah	Operator (Telkomsel Dll)		
(1)	(2)	(3)	(4)	(5)	(6)	(7)	(8)	(9)
01. Sumberputih	0	0	4	0	0	0	0	0
02. Wonoayu	0	0	1	0	0	0	0	0
03. Bambang	0	0	2	0	0	0	0	0
04. Bringin	0	0	4	0	1	0	0	0
05. Dadapan	0	0	2	0	0	0	0	0
06. Patok Picis	0	0	3	0	0	0	0	0
07. Blayu	27	0	3	0	0	0	0	0
08. Codo	51	0	3	0	0	0	0	0
09. Sukolilo	0	0	2	0	0	0	0	0
10. Kidangbang	47	0	3	0	0	0	0	0
11. Sukoanyar	62	0	3	0	0	0	0	0
12. Wajak	138	0	6	0	4	0	1	0
13. Ngembal	0	0	2	0	0	0	0	0
2009	325	0	38	0	5	0	1	0
2008	229	0	38	0	5		1	0

Sumber : Kantor Desa

**TABEL 8.5. SUMBER AIR UTAMA UNTUK MEMASAK PADA UMUMNYA DAN
KEBERADAAN PENDUDUK YANG MEMBELI AIR UNTUK MINUM**

Nama Desa/Kelurahan	Sumber Air Utama (Ada - 1; Tdk Ada - 0)							Membeli Air Minum (Ada - 1; Tdk Ada - 0)
	PAM/Air Mineral	Pompa Listrik	Sumur/ Perigi	Mata Air	Sungai/ Danau	Air Hujan	Lainnya	
(1)	(2)	(3)	(4)	(5)	(6)	(7)	(8)	(9)
01. Sumberputih	0	0	0	1	0	0	0	0
02. Wonoayu	0	0	0	1	0	0	0	0
03. Bambang	0	0	0	1	0	0	0	0
04. Bringin	0	0	0	1	0	0	0	0
05. Dadapan	0	0	0	1	0	0	0	0
06. Patok Picis	0	0	0	1	0	0	0	0
07. Blayu	0	0	0	1	0	0	0	0
08. Codo	0	0	0	1	0	0	0	0
09. Sukolilo	0	0	0	1	0	0	0	0
10. Kidangbang	0	0	0	1	0	0	0	0
11. Sukoanyar	0	0	0	1	0	0	0	0
12. Wajak	0	0	0	1	0	0	0	0
13. Ngembal	0	0	0	1	0	0	0	0
2009	0	0	0	13	0	0	0	0
2008								

Sumber : Kantor Desa



*Penggunaan dan Penguasaan
Lahan*

TABEL 9.1. LUAS LAHAN SAWAH DI DESA/KELURAHAN

Nama Desa/Kelurahan	Luas Lahan Sawah (Ha)				
	Berpengairan Diusahakan	Tdk Berpengairan Diusahakan	Sementara Tidak Diusahakan	Lahan Tidur/ Tidak Diusahakan	Jumlah
(1)	(2)	(3)	(4)	(5)	(6)
01. Sumberputih	63.0	0	0	0	63.0
02. Wonoayu	1.3	0	0	0	1.3
03. Bambang	3.0	0	0	0	3.0
04. Bringin	107.0	0	0	0	107.0
05. Dadapan	153.0	0	0	0	153.0
06. Patok Picis	474.4	76.6	0	0	551.0
07. Blayu	117.3	40.2	0	0	157.5
08. Codo	178.0	0	0	0	178.0
09. Sukolilo	157.3	0	0	0	157.3
10. Kidangbang	167.0	0	0	0	167.0
11. Sukoanyar	117.0	0	0	0	117.0
12. Wajak	207.0	0	0	0	207.0
13. Ngembal	71.3	0	0	0	71.3
2009	1,816.60	116.80	0.00	0.00	1,933.40
2008	1,816.60	116.80	0.00	0.00	1,933.40

Sumber : Kantor Desa

TABEL 9.2. LUAS LAHAN KERING DI DESA/KELURAHAN

Nama Desa/Kelurahan	Permukiman/ Pekarangan	Bangunan Industri	Tegal/Kebun	Perkebunan	Padang Rumput
(1)	(2)	(3)	(4)	(5)	(6)
01. Sumberputih	151.00	0.0	278.0	15.0	0
02. Wonoayu	84.90	0.0	26.0	0.0	0
03. Bambang	87.00	0.0	368.0	48.0	0
04. Bringin	81.00	0.0	275.0	22.0	0
05. Dadapan	90.00	0.0	269.0	6.0	0
06. Patok Picis	256.00	0.0	316.0	36.0	0
07. Blayu	53.50	0.0	145.0	0.0	0
08. Codo	162.00	0.0	274.0	0.0	0
09. Sukolilo	65.10	0.0	263.6	87.0	0
10. Kidangbang	136.00	0.0	183.0	0.0	0
11. Sukoanyar	139.00	0.0	159.0	0.0	0
12. Wajak	158.00	0.0	630.0	0.0	0
13. Ngembal	71.30	0.0	107.0	0.0	0
2009	1,534.80	0.00	3,293.60	214.00	0.00
2008	1,534.80	0.00	3,293.60	214.00	0.00

Sumber : Kantor Desa

LANJUTAN TABEL 9.2.

Nama Desa/Kelurahan	Rawa	Tambak	Hutan	Lainnya	Jumlah
(1)	(7)	(8)	(9)	(10)	(11)
01. Sumberputih	0	0	0.0	0.0	444.0
02. Wonoayu	0	0.0	0.0	148.8	259.7
03. Bambang	0	0	1,246.0	9.0	1,758.0
04. Bringin	0	0	20.0	0.0	398.0
05. Dadapan	0	0	0.0	3.0	368.0
06. Patok Picis	0	0	0.0	932.0	1,540.0
07. Blayu	0	0	0.0	20.0	218.5
08. Codo	0	0	0.0	0.0	436.0
09. Sukolilo	0	0	0.0	0.0	415.7
10. Kidangbang	0	0	0.0	16.0	335.0
11. Sukoanyar	0	0	0.0	24.0	322.0
12. Wajak	0	0	0.0	27.0	815.0
13. Ngembal	0	0	0.0	34.4	212.7
2009	0.00	0.00	1,266.00	1,214.20	7,522.60
2008	0.00	0.00	1,266.00	1,214.20	7,522.60

Sumber : Kantor Desa

TABEL 9.3. LUAS PANEN DAN PRODUKSI PADI DAN PALAWIJA

Komoditi	Luas Panen (Ha)	Produktivitas (Kw/Ha)	Produksi (Ton)
(1)	(2)	(3)	(4)
1. Padi			
a. Padi Sawah	1,311.00	76.07	9,973.00
b. Padi Ladang	91.00	51.54	469.00
07. Blayu			
a. Jagung Sawah	1,464.00	69.07	10,112.00
b. Jagung Ladang	8,416.00	47.12	39,655.00
3. Kedelai	0.00	0.00	0.00
4. Kacang Tanah	162.00	23.70	384.00
5. Kacang Hijau	0.00	0.00	0.00
6. Ubi Kayu	193.00	250.67	4,838.00
7. Ubi Jalar	11.00	243.64	268.00

Sumber : PPL dan MANTAN

TABEL 9.4. LUAS PANEN DAN PRODUKSI SAYURAN

Komoditi	Luas Panen (Ha)	Produktivitas (Kw/Ha)	Produksi (Kuintal)
(1)	(2)	(3)	(4)
A. Tanaman Sayuran			
1. Bawang Merah	0.00	0.00	0.00
2. Bawang Putih	0.00	0.00	0.00
3. Bayam	0.00	0.00	0.00
4. Buncis	0.00	0.00	0.00
5. Cabe Besar	71.82	25.37	1,822.10
6. Cabe Rawit	101.08	27.00	2,729.16
7. Kacang Merah	0.00	0.00	0.00
8. Kacang Panjang	58.52	27.55	1,611.96
9. Kangkung	0.00	0.00	0.00
10. Ketimun	13.30	163.00	2,167.90
11. Labu Siam	0.00	0.00	0.00
12. Sawi	53.20	140.13	7,454.65
13. Terung	0.00	0.00	0.00
14. Tomat	90.44	116.76	10,560.20
B. Tanaman Buah Buahan			
1. Blewah	0.00	0.00	0.00
2. Melon	0.00	0.00	0.00
3. Semangka	0.00	0.00	0.00

Sumber : PPL dan MANTAN

**TABEL 9.5. BANYAKNYA TANAMAN YANG MENGHASILKAN DAN
PRODUKSI BUAH-BUAHAN**

Komoditi	Tanaman Menghasilkan (Pohon / Rumpun)	Produksi (Kuintal)
(1)	(2)	(3)
A. Tanaman Buah Buahan		
1. Alpukat	28,574.00	12,858.00
2. Apel	0.00	0.00
3. Duku / Langsung	0.00	0.00
4. Durian	9,126.00	2,738.00
6. Jeruk Siam/Kepron	964.00	767.00
7. Mangga	0.00	0.00
8. Manggis	4,175.00	1,252.00
9. Nangka	0.00	0.00
10. Pepaya	1,825.00	1,308.00
11. Pisang	11,417.00	4,862.48
12. Rambutan	8,600.00	5,160.00
13. Salak	7,566.00	1,342.00
14. Sawo	327.00	196.00
15. Sukun	827.00	210.00
B. Tanaman Sayuran		
1. Melinjo	0.00	0.00
2. Petai	6,364.00	3,000.00

Sumber : PPL dan MANTAN

**TABEL 9.6. BANYAKNYA TANAMAN YANG MENGHASILKAN DAN
PRODUKSI TANAMAN PERKEBUNAN**

Komoditi	Tanaman Menghasilkan (Pohon / Rumpun)	Produksi (Kuintal)
(1)	(2)	(3)
1. Cengkeh	12.00	37.40
2. Kakao / Coklat	3.00	20.00
3. Kapok Randu	87.00	305.40
4. Kelapa	199.00	1,791.00
5. Kopi	126.00	945.00
6. Tebu	1,080.60	855,906.00
7. Tembakau	-	-
8. Nilam	3.00	24.00

Sumber : PPL dan MANTAN

**TABEL 9.7. BANYAKNYA TANAMAN YANG MENGHASILKAN DAN
PRODUKSI TANAMAN HUTAN RAKYAT**


Komoditi	2007	2008	2009
(1)	(2)	(3)	(4)
1. Akasia	0.00	0.00	0.00
2. Mindi	925.37	753.36	2,659.25
3. Jati	19.58	23.40	12.07
4. Mahoni	765.69	942.00	509.12
5. Sengon	0.00	0.00	8,256.25
6. Sono Keling	457.64	419.41	354.45

Sumber : PLH Penghijauan

TABEL 9.8. POPULASI TERNAK BESAR, KECIL DAN UNGGAS

Jenis Ternak	2007	2008	2009
(1)	(2)	(3)	(4)
A. Ternak Besar			
1. Sapi Perah	650	606	613
2. Sapi Pedaging	7,056	9,588	9,617
3. Kerbau	15	10	10
4. Kuda	50	32	32
B. Ternak Kecil			
1. Kambing	2,575	4,170	4,214
2. Domba	3,106	3,067	3,084
3. Babi	0	0	0
4. Kelinci	190	195	195
C. Unggas			
1. Ayam Buras	67,105	78,284	79,163
2. Ayam Petelur	129,403	109,046	109,600
3. Ayam Pedaging	98,020	533,500	150,000
4. Itik	2,417	5,153	5,156
5. Entok	1,330	1,258	1,258
6. Burung Puyuh	4,300	4,512	9,000

Sumber : Mantri Peternakan dan Perikanan



Ekonomi dan Keamanan

**TABEL 10.1. JUMLAH SARANA PRASARANA PERDAGANGAN DI DESA/
KELURAHAN**

Nama Desa/Kelurahan	Toko/ Warung/ Kios (unit)	Pasar (unit)		Kelompok Pertokoan	Kantor Pegadaian	Lembaga Keuangan Mikro Informal	Super market/ Swalayan/ Toserba / Kelompok Pertokoan (Unit)
		Permanen	Non Permanen				
(1)	(2)	(3)	(4)	(5)	(6)	(7)	(8)
01. Sumberputih	57	0	0	0	0	0	0
02. Wonoayu	14	0	0	0	0	0	0
03. Bambang	26	0	0	0	0	0	0
04. Bringin	132	1	0	0	0	0	0
05. Dadapan	42	0	0	0	0	0	0
06. Patok Picis	57	1	0	0	0	0	0
07. Blayu	93	0	0	0	0	0	0
08. Codo	73	0	1	0	0	0	0
09. Sukolilo	31	0	0	0	0	0	0
10. Kidangbang	71	0	0	0	0	1	0
11. Sukoanyar	109	0	0	0	0	0	0
12. Wajak	412	1	0	1	1	1	3
13. Ngembal	62	0	0	0	0	0	0
2009	1179	3	1	1	1	2	3
2008	1179	3	1	1	1	2	3

Sumber : Kantor Desa

LANJUTAN TABEL 10.1

Nama Desa/Kelurahan	Restoran/ Rmh Makan/ Kedai Makanan/ Minuman	Pasar Hewan	Rumah Potong Hewan (RPH)	Pangkalan Pendaratan Ikan (PPI)	Tempat Pelelangan Ikan (TPI)
(1)	(9)	(10)	(11)	(12)	(13)
01. Sumberputih	0	0	0	0	0
02. Wonoayu	0	0	0	0	0
03. Bambang	0	0	0	0	0
04. Bringin	13	1	0	0	0
05. Dadapan	0	0	0	0	0
06. Patok Picis	0	0	0	0	0
07. Blayu	4	0	0	0	0
08. Codo	6	0	0	0	0
09. Sukolilo	0	0	0	0	0
10. Kidangbang	6	0	0	0	0
11. Sukoanyar	3	0	0	0	0
12. Wajak	37	1	1	0	0
13. Ngembal	0	0	0	0	0
2009	69	2	1	0	0
2008	69	2	1	0	0

Sumber : Kantor Desa

**TABEL 10.2. JUMLAH HOTEL/PENGINAPAN, KOPERASI UNIT DESA, BANK UMUM,
BANK PERKREDITAN RAKYAT/BPR (UNIT)**

Nama Desa/Kelurahan	Hotel/ Penginapan	Koperasi Unit Desa	Koperasi Non KUD	Bank Umum	BPR
(1)	(2)	(3)	(4)	(5)	(6)
01. Sumberputih	0	0	0	0	0
02. Wonoayu	0	0	0	0	0
03. Bambang	0	0	0	0	0
04. Bringin	0	0	0	0	0
05. Dadapan	0	0	0	0	0
06. Patok Picis	0	0	0	0	0
07. Blayu	0	1	0	0	0
08. Codo	0	0	0	0	0
09. Sukolilo	0	0	0	0	0
10. Kidangbang	0	0	0	0	0
11. Sukoanyar	0	0	0	0	0
12. Wajak	0	0	0	1	5
13. Ngembal	0	0	0	0	0
2009	0	1	0	1	5
2008	0	1	0	1	5

Sumber : Kantor Desa

TABEL 10.3. JUMLAH INDUSTRI KECIL/KERAJINAN RAKYAT

Nama Desa/Kelurahan	Industri Kecil/Kerajinan Rakyat (Unit)						
	Kulit	Kayu	Logam/ Logam Mulia	Anyaman/ Gerabah/ Keramik	Kain/ Tenun	Makanan	Lainnya
(1)	(2)	(3)	(4)	(5)	(6)	(7)	(8)
01. Sumberputih	0	0	0	0	0	4	0
02. Wonoayu	0	0	0	0	0	2	0
03. Bambang	0	0	0	0	0	0	0
04. Bringin	0	7	0	0	0	7	0
05. Dadapan	0	3	0	5	0	1	0
06. Patok Picis	0	3	0	215	0	5	0
07. Blayu	0	10	0	234	0	5	0
08. Codo	0	0	0	68	0	6	0
09. Sukolilo	0	0	0	64	0	0	0
10. Kidangbang	0	2	0	71	0	6	0
11. Sukoanyar	0	2	0	67	0	7	0
12. Wajak	9	4	0	451	0	13	0
13. Ngembal	0	2	0	259	0	4	0
2009	9	33	0	1434	0	60	0
2008	9	33	0	1434	0	60	0

Sumber : Kantor Desa

TABEL 10.4. JUMLAH PEKERJA ANAK PADA INDUSTRI KECIL/KERAJINAN RAKYAT

Nama Desa/Kelurahan	Pekerja Anak Pada Industri Kecil/Kerajinan Rakyat (Jiwa)						
	Kulit	Kayu	Logam/ Logam Mulia	Anyaman/ Gerabah/ Keramik	Kain/ Tenun	Makanan	Lainnya
(1)	(2)	(3)	(4)	(5)	(6)	(7)	(8)
01. Sumberputih	0	0	0	0	0	0	0
02. Wonoayu	0	0	0	0	0	0	0
03. Bambang	0	0	0	0	0	0	0
04. Bringin	0	0	0	0	0	0	0
05. Dadapan	0	0	0	0	0	0	0
06. Patok Picis	0	0	0	0	0	0	0
07. Blayu	0	0	0	0	0	0	0
08. Codo	0	0	0	0	0	0	0
09. Sukolilo	0	0	0	0	0	0	0
10. Kidangbang	0	0	0	0	0	0	0
11. Sukoanyar	0	0	0	0	0	0	0
12. Wajak	0	0	0	0	0	0	0
13. Ngembal	0	0	0	0	0	0	0
2009	0	0	0	0	0	0	0
2008	0	0	0	0	0	0	0

Sumber : Kantor Desa

TABEL 10.5. BANYAKNYA PEKERJA PADA INDUSTRI KECIL/KERAJINAN RAKYAT

Nama Desa/Kelurahan	Pekerja Pada Industri Kecil/Kerajinan Rakyat (Jiwa)						
	Kulit	Kayu	Logam/ Logam Mulia	Anyaman/ Gerabah/ Keramik	Kain/ Tenun	Makanan	Lainnya
(1)	(2)	(3)	(4)	(5)	(6)	(7)	(8)
01. Sumberputih	0	2	0	0	0	1	0
02. Wonoayu	0	3	0	0	0	0	0
03. Bambang	0	0	0	4	0	0	0
04. Bringin	3	3	0	3	0	0	0
05. Dadapan	0	2	0	5	0	1	0
06. Patok Picis	0	0	0	67	0	2	0
07. Blayu	1	1	0	23	0	0	0
08. Codo	0	2	0	53	0	0	0
09. Sukolilo	0	0	0	43	0	0	0
10. Kidangbang	0	16	0	34	0	7	0
11. Sukoanyar	0	3	0	13	0	0	0
12. Wajak	2	16	0	87	0	6	0
13. Ngembal	0	3	0	478	0	2	0
2009	6	51	0	810	0	19	0
2008	6	51	0	810	0	19	0

Sumber : Kantor Desa

**TABEL 10.6. JUMLAH KOPERASI DAN FASILITAS KREDIT YANG DITERIMA
PENDUDUK**

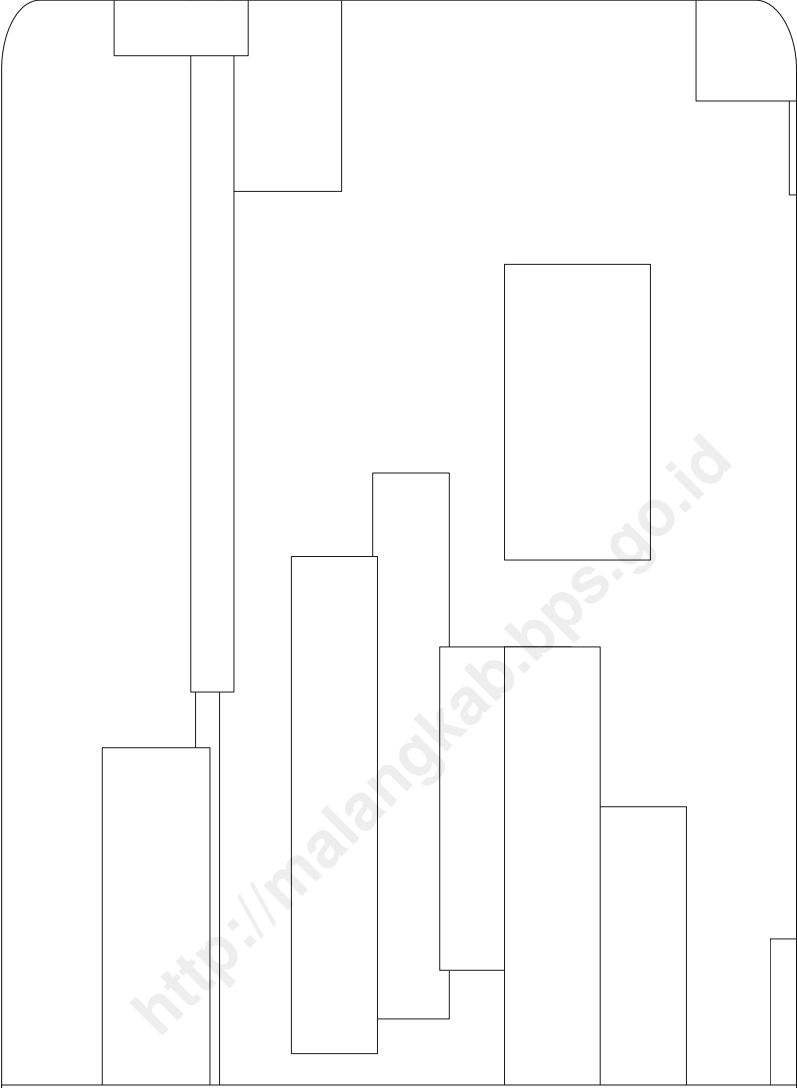
Nama Desa/Kelurahan	Koperasi (unit)		Fasilitas Kredit (Rp)				
	KUD	Non KUD/KSP/Kop. Barang	Kredit Ketahanan Pangan	Kredit Usaha Kecil	Kredit Pemilikan Rumah	Kredit Tebu Rakyat Intensifikasi	Kredit Lainnya
(1)	(2)	(3)	(4)	(5)	(6)	(7)	(8)
01. Sumberputih	0	0	0	1	0	0	0
02. Wonoayu	0	0	0	1	0	0	0
03. Bambang	0	0	0	1	0	0	0
04. Bringin	0	0	0	1	0	0	0
05. Dadapan	0	0	0	1	0	0	0
06. Patok Picis	0	0	0	1	0	0	0
07. Blayu	1	0	0	1	0	0	0
08. Codo	0	0	0	2	0	0	0
09. Sukolilo	0	0	0	1	0	0	0
10. Kidangbang	0	0	0	1	0	0	0
11. Sukoanyar	0	0	0	1	0	0	0
12. Wajak	0	0	0	12	0	0	0
13. Ngembal	0	0	0	1	0	0	0
2009	1	0	0	25	0	0	0
2008	1	0	0	25	0	0	0

Sumber : Kantor Desa

**TABEL 10.7. BANYAKNYA KEGIATAN USAHA MASYARAKAT MENURUT
JENIS USAHA**

Nama Desa/Kelurahan	Bengkel Mobil	Bengkel Alat Elektronik	Usaha Photo Copy	Agen Perjalanan Wisata	Pangkas Rambut	Salon Kecantikan	Bengkel Las	Persewaan Alat Pesta
(1)	(2)	(3)	(4)	(5)	(6)	(7)	(8)	(9)
01. Sumberputih	3	2	0	0	2	1	2	2
02. Wonoayu	1	1	0	0	1	0	1	0
03. Bambang	2	0	0	0	1	0	1	1
04. Bringin	3	2	1	0	3	5	2	3
05. Dadapan	1	2	0	0	1	1	1	3
06. Patok Picis	2	1	0	0	1	1	3	2
07. Blayu	4	2	0	0	1	1	1	3
08. Codo	5	2	1	0	2	2	1	4
09. Sukolilo	4	1	0	0	1	3	1	3
10. Kidangbang	2	1	1	0	3	1	2	2
11. Sukoanyar	3	4	2	0	5	3	2	5
12. Wajak	17	3	4	0	6	4	4	3
13. Ngembal	6	1	0	0	2	2	1	6
2009	53	22	9	0	29	24	22	37
2008	53	22	9	0	29	24	22	37

Sumber : Kantor Desa

			
<i>Keuangan Desa / Kelurahan</i>			

TABEL 11.1. SUMBER KEUANGAN DESA/KELURAHAN (000 Rp)

Nama Desa/Kelurahan	Sisa Anggaran Tahun Lalu	Penerimaan Tahun 2009	Pengeluaran Anggaran Rutin Tahun 2009	Pengeluaran Anggaran Pembangunan Tahun 2009
(1)	(2)	(3)	(4)	(5)
01. Sumberputih	0.0	211,440.0	57,870.0	153,570.0
02. Wonoayu	0.0	166,650.0	54,760.0	111,890.0
03. Bambang	0.0	314,508.0	73,640.0	240,868.0
04. Bringin	0.0	385,480.0	168,940.0	216,540.0
05. Dadapan	0.0	332,340.0	137,780.0	194,560.0
06. Patok Picis	0.0	251,270.0	78,430.0	172,840.0
07. Blayu	0.0	501,260.0	163,200.0	338,060.0
08. Codo	0.0	229,060.0	97,655.0	131,405.0
09. Sukolilo	0.0	255,480.0	98,860.0	156,620.0
10. Kidangbang	0.0	277,259.0	117,560.0	159,699.0
11. Sukoanyar	0.0	572,950.0	173,430.0	399,520.0
12. Wajak	0.0	475,240.0	197,660.0	277,580.0
13. Ngembal	0.0	388,490.0	72,840.0	315,650.0
2009	0.0	4,361,427.0	1,492,625.0	2,868,802.0
2008	0.0	4,361,427.0	1,492,625.0	2,868,802.0

Sumber : Kantor Desa

TABEL 11.2. SUMBER PENDAPATAN ASLI DESA/KELURAHAN

Nama Desa/Kelurahan	Tanah kas Desa/ Kelurahan Tahun 2009	Pasar Desa/ Kelurahan Tahun 2009	Pungutan Desa/ Kelurahan Tahun 2009	Swadaya Masyarakat Tahun 2009
(1)	(2)	(3)	(4)	(5)
01. Sumberputih	50,000.0	0.0	3,640.0	11,340.0
02. Wonoayu	13,800.0	0.0	3,660.0	4,300.0
03. Bambang	10,150.0	0.0	3,200.0	38,250.0
04. Bringin	32,000.0	12,000.0	4,320.0	15,000.0
05. Dadapan	68,500.0	0.0	2,260.0	31,000.0
06. Patok Picis	12,700.0	4,600.0	4,160.0	76,000.0
07. Blayu	66,000.0	0.0	3,870.0	20,500.0
08. Codo	70,000.0	0.0	5,170.0	5,000.0
09. Sukolilo	62,000.0	0.0	3,320.0	7,750.0
10. Kidangbang	62,800.0	0.0	2,200.0	52,399.0
11. Sukoanyar	49,000.0	0.0	4,820.0	67,000.0
12. Wajak	123,000.0	0.0	7,940.0	90,000.0
13. Ngembal	36,000.0	0.0	1,400.0	97,050.0
2009	655,950.0	16,600.0	49,960.0	515,589.0
2008	655,950.0	16,600.0	49,960.0	515,589.0

Sumber : Kantor Desa

LANJUTAN TABEL 11.2

Nama Desa/Kelurahan	Hasil gotongroyong Tahun 2009	Lain-Lain Tahun 2009	Jumlah Tahun 2009
(1)	(6)	(7)	(8)
01. Sumberputih	0.0	5,200.0	70,180.0
02. Wonoayu	420.0	3,210.0	25,390.0
03. Bambang	12,550.0	6,150.0	70,300.0
04. Bringin	40,000.0	3,200.0	106,520.0
05. Dadapan	0.0	4,320.0	106,080.0
06. Patok Picis	0.0	12,550.0	110,010.0
07. Blayu	6,320.0	6,400.0	103,090.0
08. Codo	4,630.0	1,230.0	86,030.0
09. Sukolilo	38,550.0	2,600.0	114,220.0
10. Kidangbang	4,600.0	14,000.0	135,999.0
11. Sukoanyar	26,500.0	12,630.0	159,950.0
12. Wajak	0.0	14,300.0	235,240.0
13. Ngembal	0.0	1,740.0	136,190.0
2009	133,570.0	87,530.0	1,459,199.0
2008	133,570.0	87,530.0	1,459,199.0

Sumber : Kantor Desa

TABEL 11.3. BANYAKNYA BANTUAN PEMERINTAH KE DESA/KELURAHAN

Nama Desa/Kelurahan	Pemerintah Pusat Tahun 2009	Pemerintah Propinsi Tahun 2009	Pemerintah Kabupaten Tahun 2009	Jumlah
(1)	(2)	(3)	(4)	(5)
01. Sumberputih	0.0	0.0	141,260.0	141,260.0
02. Wonoayu	0.0	0.0	141,260.0	141,260.0
03. Bambang	0.0	0.0	244,208.0	244,208.0
04. Bringin	0.0	0.0	278,960.0	278,960.0
05. Dadapan	85,000.0	0.0	141,260.0	226,260.0
06. Patok Picis	0.0	0.0	141,260.0	141,260.0
07. Blayu	0.0	0.0	398,170.0	398,170.0
08. Codo	0.0	0.0	143,030.0	143,030.0
09. Sukolilo	0.0	0.0	141,260.0	141,260.0
10. Kidangbang	0.0	0.0	141,260.0	141,260.0
11. Sukoanyar	0.0	0.0	413,000.0	413,000.0
12. Wajak	0.0	0.0	240,000.0	240,000.0
13. Ngembal	0.0	0.0	252,300.0	252,300.0
2009	85,000.0	0.0	2,817,228.0	2,902,228.0
2008	85,000.0	0.0	2,817,228.0	2,902,228.0

Sumber : Kantor Desa

TABEL 11.4. JENIS KELAMIN APARAT PEMERINTAH DESA/KELURAHAN

Nama Desa/Kelurahan	Kepala Desa/ Kelurahan	Sekretaris Desa/ Kelurahan	Kepala Urusan Pemerintahan	Kepala Urusan Pembangunan
(1)	(2)	(3)	(4)	(5)
01. Sumberputih	Laki-Laki	Laki-Laki	Laki-Laki	Laki-Laki
02. Wonoayu	Perempuan	Laki-Laki	Laki-Laki	Laki-Laki
03. Bambang	Laki-Laki	Laki-Laki	Laki-Laki	Laki-Laki
04. Bringin	Laki-Laki	Laki-Laki	Laki-Laki	Laki-Laki
05. Dadapan	Laki-Laki	Laki-Laki	Laki-Laki	Laki-Laki
06. Patok Picis	Laki-Laki	Laki-Laki	Laki-Laki	Laki-Laki
07. Blayu	Laki-Laki	Laki-Laki	Laki-Laki	Laki-Laki
08. Codo	Laki-Laki	Laki-Laki	Laki-Laki	Laki-Laki
09. Sukolilo	Laki-Laki	Laki-Laki	Laki-Laki	Laki-Laki
10. Kidangbang	Laki-Laki	Laki-Laki	Laki-Laki	Laki-Laki
11. Sukoanyar	Laki-Laki	Laki-Laki	Laki-Laki	Laki-Laki
12. Wajak	Laki-Laki	Laki-Laki	Laki-Laki	Laki-Laki
13. Ngembal	Laki-Laki	Laki-Laki	Perempuan	Laki-Laki
2009				
2008				

Sumber : Kantor Desa

LANJUTAN TABEL 11.4

Nama Desa/Kelurahan	Kepala Urusan Kesra	Kepala Urusan Keuangan	Kepala Urusan Umum	Pembantu Pegawai pencatat Nikah (P3N)
(1)	(2)	(3)	(4)	(5)
01. Sumberputih	Laki-Laki	Laki-Laki	Laki-Laki	Laki-Laki
02. Wonoayu	Laki-Laki	Laki-Laki	Laki-Laki	-
03. Bambang	Laki-Laki	Laki-Laki	Laki-Laki	-
04. Bringin	Laki-Laki	Laki-Laki	Laki-Laki	Laki-Laki
05. Dadapan	Laki-Laki	Perempuan	Laki-Laki	-
06. Patok Picis	Laki-Laki	Perempuan	Perempuan	Laki-Laki
07. Blayu	Laki-Laki	Laki-Laki	Laki-Laki	Laki-Laki
08. Codo	Laki-Laki	Perempuan	Laki-Laki	Laki-Laki
09. Sukolilo	Laki-Laki	Laki-Laki	Laki-Laki	Laki-Laki
10. Kidangbang	Laki-Laki	Laki-Laki	Laki-Laki	Laki-Laki
11. Sukoanyar	Laki-Laki	Perempuan	Laki-Laki	-
12. Wajak	Laki-Laki	Laki-Laki	Laki-Laki	-
13. Ngembal	Laki-Laki	Laki-Laki	Laki-Laki	-
2009				
2008				

Sumber : Kantor Desa

**TABEL 11.5. PENDIDIKAN TERTINGGI YANG DITAMATKAN APARAT
PEMERINTAH DESA/KELURAHAN**

Nama Desa/Kelurahan	Kepala Desa/ Kelurahan	Sekretaris Desa/ Kelurahan	Kepala Urusan Pemerintahan	Kepala Urusan Pembangunan
(1)	(2)	(3)	(4)	(5)
01. Sumberputih	SLTA	SLTP	SLTP	SD
02. Wonoayu	PT	SLTA	SLTP	SD
03. Bambang	SLTP	SLTP	SD	SD
04. Bringin	SLTP	SLTA	SLTA	SLTP
05. Dadapan	Sarjana Muda	SLTP	SLTA	SD
06. Patok Picis	SLTA	SLTA	SD	SD
07. Blayu	SLTP	S1	SLTA	SLTP
08. Codo	SLTP	SD	SD	SD
09. Sukolilo	PT	SLTA	SLTP	SD
10. Kidangbang	SLTA	SLTA	SLTP	SLTA
11. Sukoanyar	SLTA	SLTA	SLTA	SLTA
12. Wajak	SLTA	Sarjana Muda	SLTA	SLTA
13. Ngembal	SLTA	SLTP	SD	SLTP
2009				
2008				

Sumber : Kantor Desa

LANJUTAN TABEL 11.5.

Nama Desa/Kelurahan	Kepala Urusan Kesra	Kepala Urusan Keuangan	Kepala Urusan Umum	Pembantu Pegawai pencatat Nikah (P3N)
(1)	(2)	(3)	(4)	(5)
01. Sumberputih	SD	SLTP	SD	SD
02. Wonoayu	SLTP	SLTP	SD	-
03. Bambang	SLTP	SLTA	SD	-
04. Bringin	SD	SLTA	SD	SD
05. Dadapan	SD	SLTA	SLTA	-
06. Patok Picis	SD	SLTA	SLTA	SD
07. Blayu	SLTP	SLTP	SLTP	SLTP
08. Codo	SD	SD	SD	SLTP
09. Sukolilo	SLTP	SLTP	SD	SD
10. Kidangbang	SLTP	SLTA	SD	SLTA
11. Sukoanyar	SD	SD	SD	-
12. Wajak	SLTA	SLTP	SLTA	-
13. Ngembal	SLTP	SD	SD	-
2009				
2008				

Sumber : Kantor Desa