

3203A.8420

Statistik Tahunan

LABEL SEMENTARA
SENSUS BARANG 2014

Ruang	ID	Lokasi	Petugas
B2707	21.0191.7517-1	KEC SO	MUR



KECAMATAN SAWANGAN
DALAM ANGKA
1983

315598
Sta
Ind
Biro Pusat Statistik

 ERINTAH KECAMATAN SAWANGAN KAB.BOGOR

3203A. 8420

Statistik Tahunan



KECAMATAN SAWANGAN
DALAM ANGKA
1988



PERINTAH KECAMATAN SAWANGAN KAB. BOGOR

5598

Pusat Statistik

PEMERINTAH
KECAMATAN SAWANGAN

KATA SAMBUTAN

Penerbitan Publikasi Tahunan " Kecamatan Sawangan dalam Angka tahun 1983 " adalah penerbitan yang ke empat kalinya sejak tahun 1980.

Penyusunan publikasi ini merupakan usaha kami untuk memenuhi kebutuhan akan data-data yang diperlukan, baik oleh instansi/Jawatan, Badan-badan maupun perorangan. Bahan-bahan yang dikumpulkan dalam penyusunan publikasi ini diambil dari data sekunder maupun primer. Kami akui bahwa publikasi ini jauh dari sempurna karena ada data yang tidak tersedia atau kurang terperinci sesuai dengan keinginan konsumen data.

Kami menyadari bahwa data itu sulit dan sukar, tetapi lebih sulit dan sukar membangun tanpa data.

Harapan kami selanjutnya saran dan kritik dari luar sangat kami harapkan, agar penerbitan selanjutnya dapat lebih baik dan lebih sempurna.

Akhirnya kami ucapkan banyak terima kasih kepada semua pihak yang telah membantu kami dan mudah-mudahan buku ini dapat dimanfaatkan seperlunya oleh semua pihak.

Sawangan, 22 Januari 1984
Camat Kecamatan Sawangan
KABUPATEN BOGOR
SAWANGAN
Drs. Abdul Kodir)

Nip. 010054076

KATA PENDAHULUAN

Sejak tahun 1980 kami pertama kali menerbitkan buku Statistik Tahunan . Jadi penerbitan " Kecamatan Sawangan dalam Angka tahun 1983 " adalah penerbitan yang ke - 4 kalinya.

Penerbitan yang terus-menerus itu kami rasakan berat dan sukar. Selain banyak memeras tenaga/pikiran begitu juga banyak memerlukan biaya.

Namun kesukaran-kesukaran itu tidak menjadikan halangan bagi kami untuk menerbitkan buku " Kecamatan Sawangan dalam Angka " setiap tahun, karena data - data yang terkumpul dari tahun ke tahun dapat dijadikan kontrol, evaluasi maupun perencanaan yang ada kaitannya dengan pembangunan dewasa ini.

Selain itu data - data yang kami sajikan dalam buku ini sebagian besar merupakan data sekunder yaitu data yang diperoleh dari Instansi/Dinas dilingkungan Pemerintah Kecamatan Sawangan.

Kami menyadari ke kurangan- ke kuragan masih ada terdapat pada buku ini, untuk penyempurnaan tsb. sebagai bahan kami untuk penerbitan selanjutnya.

Kepada Instansi/Dinas Jawatan pada umumnya dan Pemerintah Kecamatan pada khususnya - yang telah membantu hingga terbitnya buku ini kami ucapkan banyak terima kasih.

Semoga kerja sama yang baik dapat kita tingkatkan.

Sawangan, 22 Januari 1984

Mantri Statistik Kecamatan Sawangan



(Abdul Hamid)

Nip. 340003121

D A F T A R I S I

TABEL	U R A I A N	HALAMAN
	Kata Pendahuluan	i
	Kata Pengantar	ii
TABEL	Daftar i s i	iii

BAB I. LETAK GEOGRAFIS

	Peta Kecamatan	1
	Keadaan Fisik Kecamatan Sawangan	2 - 4
I.1.	Banyaknya Hari Hujan dan Curah Hujan diperin- ci setiap Bulan dalam daerah Kecamatan Sawangan Tahun 1980 - 1983	5

BAB II. PEMERINTAHAN

II.1.	Pembagian Wilayah Administrasi dan Type Desa, di- perinci setiap Desa dalam Wilayah Kec. Sawangan...	6
II.2.	Jarak dari Kabupaten/Kecamatan ke Desa - Desa dan Jarak Antar Desa - Desa	7
II.3.	Pembagian RK, RT, Wilayah Pencacahan dan Blok Sensus diperinci setiap Desa Tahun 1983	8

BAB III. PENDUDUK

III.1.	Perkembangan Penduduk Tahun 1978 - 1983	9
III.2.	Banyaknya Penduduk diperinci menurut Jenis Kelamin t a h u n 1 9 8 3	10.
III.3.	Banyaknya Penduduk Warga Negara Indonesia diklasi- fikasikan Dewasa - Anak-Anak Tahun 1983	11
III.4.	Rata - Rata Penduduk per Km ² diperinci setiap D e s a Tahun 1 9 8 3	12
III.5.	Banyaknya Rumah tangga, Penduduk dan Rata - Rata per Rumah tangga diperinci setiap Desa Tahun 1983	13
III.6.	Komposisi Umur Penduduk diperinci setiap Kelompok Umur Tahun 1983	14
III.7.	Jumlah Penduduk diperinci menurut Jenis Kelamin LK dan Kelompok Umur Tahun 1983	15

III.8.	Jumlah Penduduk diperinci menurut Jenis Kelamin Perempuan dan Kelompok Umur	16
III.9.	Banyaknya Penduduk diklasifikasikan menurut mata Pencaharian diperinci setiap Desa th,1983..	17
III.10.	Banyaknya Penduduk menurut Jenis Pendidikan diperinci setiap Desa Tahun 1983	18
III.11.	Banyaknya Bangunan Rumah tangga Penduduk diperinci menurut Jenis Perumahan setiap Desa Th.1983..	19

IV. PENDIDIKAN

IV.1.	Jumlah SD Negeri/Inpres dan Swasta diperinci setiap Desa tahun 1983	20
IV.2.	Banyaknya Sekolah dan Murid SD Negeri/Inpres dan Swasta diperinci setiap Kelas dan setiap Desa tahun 1983	21
IV.3.	Banyaknya Bangunan dan Ruangan SD Lama/Inpres diperinci setiap Desa Tahun 1983	22
IV.4.	Banyaknya Tenaga Pengajar SD Negeri/Inpres dan Swasta dan Pegawai lainnya diperinci setiap Desa Tahun 1983	23
IV.5.	Banyaknya Kelas SD Negeri/Inpres dan Swasta diperinci setiap Kelas dan setiap Desa th.1983....	24
IV.6.	Banyaknya Sekolah, Murid dan Guru pada Sekolah Ibtidaiyah setiap Desa tahun 1983	25
IV.7.	Banyaknya Murid Madrasah Ibtidaiyah setiap Kelas dan setiap Desa tahun 1983	26
IV.8.	Banyaknya Madrasah Tsanawiyah diperinci banyaknya kelas., Murid dan Guru tahun 1983	27
IV.9.	Banyaknya Sekolah dan Murid Madrasah Tsanawiyah diperinci setiap Kelas bagi setiap Desa th.1983	28
IV.10.	Rekapitulasi Banyaknya Sekolah diperinci menurut Jenis Sekolah tahun 1983	29

IV.11.	Rekapitulasi Banyaknya Guru diperinci menurut jenis Sekolah tahun 1983	30
IV.12	Rekapitulasi Banyaknya Murid Sekolah diperinci menurut Jenis Sekolah tahun 1983	31

V. A G A M A

V.1.	Banyaknya Tempat Peribadatan diperinci setiap Desa menurut Agama tahun 1983	32
V.2.	Banyaknya Jemaah Haji diperinci menurut Kapal yang dipergunakan setiap Desa Th.1983	33
V.3.	Banyaknya Talaq, Cerai dan Rujuk diperinci setiap Desa tahun 1983	34
V.4.	Banyaknya Pernikahan diperinci setiap Bulan Tahun 1983	35
V.5.	Banyaknya Pernikahan diperinci menurut Jenisnya setiap Desa tahun 1983	36

VI. KESEHATAN & KELUARGA BERENCANA

VI.1.	Jumlah Tenaga Medis Yang bekerja pada Pemerintah Tahun 1983	37
VI.2.	Banyaknya Sarana Kesehatan diperinci menurut Jenisnya di setiap Desa tahun 1983	38
VI.3.	Banyaknya Kontrasepsi diperinci menurut Jenisnya setiap Desa tahun 1983	39
VI.4.	Banyaknya Sarana Keluarga Berencana & UPGD ..	40

VII. P E R T A N I A N

VII.1. Pertanian Pangan

VII.1.1.	Target dan Realisasi Bimas Padi Sawah diperinci setiap Desa tahun 1983	41
VII.1.2.	Target dan Realisasi Inmas Padi Sawah diperinci setiap Desa tahun 1983	42

VII.1.3.	Banyaknya Sarana Perkreditan, diperinci menurut Jenis Sarana Tahun 1983	43
VII.1.4.	Luas dan Produksi Tanaman Plawija diperinci menurut Jenis Tanaman setiap Desa tahun 1983	44
VII.1.5.	Perkembangan Varitas Unggul diperinci setiap jenis Padi tahun 1983	45
VII.1.6.	Pemakaian Pupuk dan Petsitida diperinci menurut Jenisnya Inmas tahun 1983	46
VII.1.7.	Sarana Produksi Pertanian - Penggunaan Benih diperinci menurut Jenisnya Tahun 1983	47
VII.1.8.	Luas Serangan Hama, Penyakit dan Kekeringan diperinci menurut Jenis Serangan Th.1981-1983	48
VII.1.9.	Luas Tanaman dan Produksi Bunga Anggrek Th1983	49
VII.1.10.	Banyaknya Alat-Alat Pertanian dan Sarana Pertanian diperinci setiap Desa tahun 1983 ...	50
VII.1.11.	Luas Desa diperinci menurut Jenis Tanah setiap Desa tahun 1983	51
VII.1.12.	Luas Tanah Darat diperinci menurut Penggunaan Tanah setiap Desa tahun 1983	52
VII.1.13.	Luas Tanah Sawah diperinci menurut Jenis Pengairannya setiap Desa tahun 1983	53
VII.1.14.	Luas Tanah Kering diperinci menurut Jenis Pemilikannya dalam daerah Kec. Sawangan th 1983	54
VII.2.	<u>Peternakan</u>	
VII.2.1.	Banyaknya Ternak Besar diperinci menurut Jenisnya Ternak setiap Desa tahun 1983	55
VII.2.2.	Banyaknya Ternak Kecil diperinci menurut Jenisnya setiap Desa tahun 1983	56
VII.2.3.	Banyaknya Ternak Unggas diperinci menurut Jenisnya setiap Desa tahun 1983	57
VII.2.4.	Banyaknya Koperasi diperinci menurut Jenis dan banyaknya di Desa-Desa tahun 1983	58

VII.3. Perikanan

- VII.3.1. Rumah Tangga Perikanan, Kolam, Sawah, Arus, Deras diklasifikasikan Rumah Tangga Perikanan dan Luasnya setiap Desa tahun 1983 59
- VII.3.2. Banyaknya Perusahaan Perikanan/Tengkulak ikan diperinci menurut Desa - Desa tahun 1983 ... 60

VII.4. Pengairan

- VII.4.1. Banyaknya Sumber Air diperinci menurut Jenis dan Desa- Desa tahun 1983 61

VIII. PERHUBUNGAN

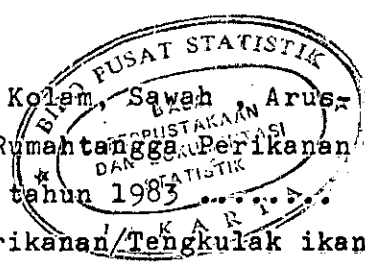
- VIII.1. Banyaknya Sarana Perhubungan diperinci menurut Jenis dan Desa -Desa tahun 1983 62- 63
- VIII.2. Banyaknya Sarana Telekomunikasi diperinci menurut Jenisnya setiap Desa tahun 1983 64
- VIII.3. Panjang Jalan diperinci menurut Jenisnya setiap Desa tahun 1983 65

IX. S O S I A L

- IX.1. Banyaknya Karang Taruna diperinci setiap Desa tahun 1983 66
- IX.2. Banyaknya Penderita Cacat diperinci menurut Jenisnya setiap Desa tahun 1983 67
- IX.3. Banyaknya Bencana Alam diperinci setiap Jenis dan Setiap Desa tahun 1983 68
- IX.4. Bencana Alam Kekeringan diperinci setiap Desa Tahun 1983 69

X. I N D U S T R I

- X.1. Banyaknya Usaha Industri Rumah Tangga diperinci menurut Jenisnya setiap Desa tahun 1983 70



- X.2. Banyaknya Perusahaan yang berbadan Hukum diperinci menurut Jenisnya tahun 1983 71
- X.3. Porsentase Banyaknya Rumahtangga yang memakai Listrik PLN & Non PLN diperinci setiap Desa tahun 1983 72

XI. KEUANGAN NEGARA

- XI.1. Banyaknya Bantuan Desa diperinci menurut Jenis Bantuannya Pelita I s/d. III 73
- XI.2. Banyaknya Target, Pemasukan, Sisa dan Porsentase Iuran Pembangunan Daerah setiap Desa tahun 1983.. 74
- XI.3. Banyaknya Tunggakan Kredit Bimas Padi diperinci menurut Desa tahun 1983 75
- XI.4. Banyaknya Kredit Tunggakan Kredit Bimas Ayam diperinci setiap Desa tahun 1983 76
- XI.5. Banyaknya Tunggakan Kredit Bimas Plawija diperinci menurut Desa tahun 1983 77
- XI.6. Banyaknya Tabungan Masyarakat dan Banyaknya Pinjaman Kredit Bimas di BRI Unit Desa Sawangan Tahun 78

XII. JASA - JASA

- XII.1. Banyaknya Usaha Perdagangan diperinci menurut Jenisnya setiap Desa tahun 1983 79 - 80
- XII.2. Banyaknya Usaha Jasa-jasa Perorangan diperinci menurut Jenisnya setiap Desa tahun 1983 81 - 82
- XII.3. Banyaknya Usaha Jasa Kesenian dan Jasa Perusahaan diperinci menurut Jenisnya setiap Desa th.1983.. 83 - 84

XIII. P R A M U K A

- XIII.1. Banyaknya Anak Didik Pramuka diperinci menurut Jenienya tahun 1983 85

XIII.2.	Banyaknya Pembina Pramuka diperinci menurut Jenisnya tahun 1983	86
---------	---	----

XIV . KRIMINALITAS

XIV.1.	Banyaknya Kejadian diperinci menurut Jenisnya tahun 1983	87
XIV.2.	Banyaknya Kejadian Kecelakaan Lalu-Lintas diperinci menurut Jenisnya setiap Bualan Tahun 1983	88
XIV.3.	Banyaknya Pengeluaran Surat Keterangan Kelakuan Baik oleh Komsek 822-14 Sawangan tahun 1983	89
XIV.4.	Banyaknya Pengeluaran Surat Izin Rame-Rame Yang dikeluarkan oleh Komsek 822.-14 Sawangan tahun 1983	90

XV. LAMPIRAN

XV.1.	Rekapitulasi Proyek Swadaya Desa-Desa Se Kecamatan Sawangan	91
	Tahun 1983/1984.....	

===ooOoo===

I

Letak Geografis

<https://magelangkab.bps.go.id>

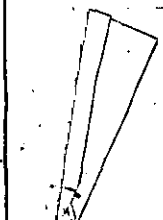
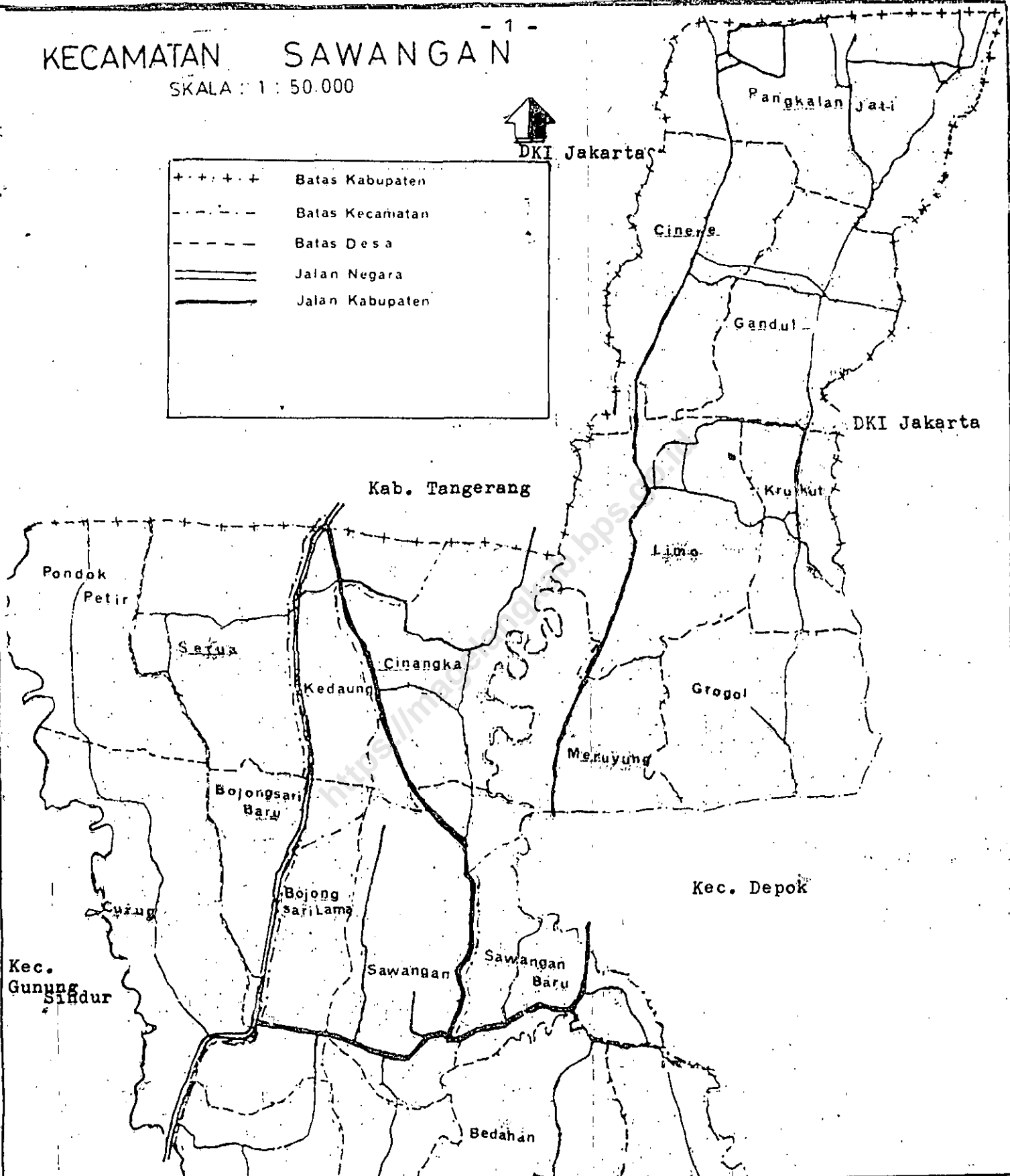
KECAMATAN SAWANGAN

SKALA : 1 : 50.000



DKI Jakarta

++++	Batas Kabupaten
-----	Batas Kecamatan
- - - - -	Batas Desa
====	Jalan Negara
=====	Jalan Kabupaten



KEADAAN FISIK KECAMATAN SAWANGAN

I. GEOGRAFI

Luas Kecamatan Sawangan adalah 7.269,1 Ha.
Menurut fungsinya tanah-tanah tersebut
terbagi atas :

1. Luas Tanah Sawah

- pengairan teknis	109,- Ha.
- Pengairan setengah teknis	727,2 Ha.
- Pengairan pedesaan	1.151,2 Ha.
- tadah hujan / Rawa	553,2

Jumlah tanah sawah 2.540,6 Ha.

2. Luas tanah darat

- pekarangan ;	2.375,5 Ha.
- tegalan	2.141,9 Ha.
- Kuburan	64,6 Ha
- lainnya	146,5 Ha

Jumlah tanah darat 4.728,5 Ha.

3. Tofografi

Kecamatan Sawangan di bagian Utara mempunyai ketinggian sekitar 50 m sampai dengan 75 m dari permukaan laut. Tanahnya datar tidak bergunung-gunung.

4. Hidrologi

Kecamatan Sawangan dilalui oleh tiga aliran Sungai yang besar, yaitu; Angke I, Angka II dan Sungai Pasanggrahan.

Sungai-sungai tersebut terutama dipergunakan untuk pengairan sawah pertanian.

5. Tata Guna Tanah

Daerah Kecamatan Sawangan bukanlah daerah areal Industri, melainkan daerah Perumahan oleh karena itu perubahan status tanah, baik dari sawah ke darat atau sebaliknya sangat kompleks.

Tata Guna tanah diperinci menurut penggunaannya sbb:

- a. Dipergunakan untuk Rumah dan pekarangan.. 32,67 %
- b. Dipergunakan untuk tanah sawah 34,89 %
- c. Dipergunakan untuk pertanian kering 30,44 %
- d. Lain - lain (setu, jalan, sungai dll)... 2,0 %

III. Pembagian Wilayah Administratif

Wilayah Administratif Pemerintah Kecamatan Sawangan termasuk Wilayah Depk di Parung. Adapun pembagian wilayah kecamatan Sawangan terbagi dalam 20 Desa. Semula terdiri dari 17 Desa, sejak tahun 1983 mulai dimekarkan 3 desa baru. Desa pemekaran tsb. ialah :

<u>Desa asal</u>	<u>Desa Pemekaran</u>
1. Sawangan	1. Sawangan 2. Sawangan Baru
2. Cinangka	1. Cinangka 2. Kedaung
3. Bojong Sari	1. Bojongsari Lama 2. Bojongsari Baru

Pemekaran Desa baru ini didasarkan atas penduduknya yang padat, agar mekanisme pemerintahan berjalan lancar dan pelayanan kepada masyarakat bisa terpenuhi.

IV. Lain -lain

Luas tanah pada tahun ini agak berbeda dengan tahun sebelumnya, ini disebabkan lebih terperinci lagi luas dan tata guna tanah yang diperoleh dari Sensus Pertanian 1983.

Perkembangan penduduk yang meningkat disebabkan migrasi penduduk dari kota ke desa.

Perpindahan tersebut akibat dari dibukanya daerah pemukiman baik untuk perumahan/tempat tinggal biasa maupun untuk dinas/departemen.

Selain itu peningkatan sarana perhubungan yang pesat, seperti jalan, kendaraan dll.

Daerah-daerah pemukiman yang terus berkembang yaitu daerah pintu gerbang perbatasan dengan daerah ibu kota Jakarta; Cinere, Gandul dan Pangkalan Jati. Selain itu daerah-daerah di sekitar Kecamatan Sawangan berkembang juga daerah Perumahan Arco Duren Seribu dan daerah-daerah yang lainnya.

Tabel I.1. Banyaknya Hari Hujan dan Curah Hujan
diperinci setiap bualan
dalam daerah Kecamatan Sawangan
T a h u n : 1980 - 1983

B U L A N	1980		1981		1982		1983	
	Hari Hujan	Curah Hujan (mm)	Hari Hujan	Curah Hujan (mm)	Hari Hujan	Curah Hujan (mm)	Hari Hujan	Curah Hujan (mm)
(1)	(2)	(3)	(4)	(5)	(6)	(7)	(8)	(9)
1. Januari	17	343	25	351	26	337	227	17
2. Pebruari	15	339	11	178	10	155	161	10
3. Maret	15	402	13	571	7	103	452	13
4. A p r i l	12	329	10	319	11	306	297	14
5. M e i	9	304	4	104	4	54	313	12
6. J u n i	5	114	6	146	6	117	152	14
7. J u l i	8	289	12	166	3	28	81	6
8. Agustus	8	283	11	224	1	4	84	3
9. September	6	132	11	200	3	18	112	3
10. Oktober	13	309	9	181	4	38	442	13
11. Nopember	18	256	10	164	9	334	71	9
12. Desember	14	188	13	446	13	265	33	4
J u m l a h :	140	3288	135	3050	97	1755	2425	118
Rata - Rata	23		23		18		20	

S u m b e r :

Stasiun Hujan No. 366
Pemerintah Kec. Sawangan

II

Pemerintahan

<https://magelangkab.bps.go.id>

Tabel II.1. Pembagian Wilayah Administrasi
dan Type Desa, diperinci setiap Desa
dalam daerah Kecamatan Sawangan
T a h u n : 1 9 8 2

Kabupaten	Kewedanaan	D e s a	Type Desa
(1)	(2)	(3)	(4)
B O G O R	DEPOK Di PARUNG	1. Sawangan	Swasembada
		2. Sawangan Baru	Swadaya
		3. Cinangka	Swasembada
		4. Kedaung	Swadaya
		5. S e r u a	Swasembada
		6. Pondok Petir	Swakarya
		7. G u r u g	Swakarya
		8. Bojongsari Lama	Swakarya
		9. Bojongsari Baru	Swadaya
		10. Duren Seribu	Swakarya
		11. Pengasinan	Swakarya
		12. Bedahan	Swakarya
		13. Pasir Putih	Swakarya
		14. Meruyung	Swasembada
		15. L i m o	Swasembada
		16. Grogol	Swakarya
		17. Krukut	Swakarya
		18. Cinere	Swasembada
		19. Gandul	Swasembada
		20. Pangkalan Jati	Swasembada
		<u>Perincian:</u> - Desa Swasembada - Desa Swakarya - Desa Swadaya	

II.2. JARAK DARI KABUPATEN/KECAMATAN ke DESA- DESA
DAN JARAK ANTAR DESA - DESA

BOGOR	-	Kec. Sawangan																					
Kec. Sawangan	31	Sawangan																					
Sawangan	31	-	Sawangan Baru																				
Sawangan Baru	30	1	1	Cinangka																			
Cinangka	49	7	7	8	Kedaung																		
Kedaung	32	6	6	7	2	Serua																	
Serua	34	8	8	9	4	1	Pondok Petir																
Pondok Petir	35	10	10	11	6	5	4	Curug															
Curug	30	5	5	6	8	7	4	3	Bojongsari Lama														
Bojongsari Lama	30	4	4	5	7	6	7	10	5	Bojongsari Baru													
Bojongsari Baru	30	4	4	5	7	6	7	10	5	Duren Seribu													
Duren Seribu	31	7	7	8	12	11	12	15	5	6	6	Pengasinan											
Pengasinan	33	4	4	5	10	9	10	13	6	5	5	8	Bedahan										
Bedahan	34	4	4	5	11	10	11	14	9	8	8	10	7	Pasir Putih									
Pasir Putih	35	5	6	5	14	13	17	10	10	10	11	8	6	Meruyung									
Meruyung	35	5	5	4	11	11	12	15	9	7	7	11	8	6	8	Limo							
Limo	38	7	7	6	14	17	17	20	12	10	10	14	11	9	12	3	Grogol						
Grogol	39	8	8	7	15	16	17	21	13	12	12	16	12	9	12	8	10	Krukut					
Krukut	41	10	10	9	17	18	19	21	15	14	14	19	13	11	14	13	14	2	15	Cinere			
Cinere	41	11	11	10	19	19	20	23	15	13	13	19	14	12	15	6	3	8	6	Gandul			
Gandul	44	13	13	12	18	19	20	23	19	17	17	21	17	14	18	13	15	6	3	3	Pangkalan Jati		
Pangkalan Jati	46	16	16	15	23	24	25	28	20	19	19	22	19	17	20	15	18	8	6	6	3	-	

S u m b e r :
Pem. Kec. Sawangan

Tabel II.3. Pembagian R K, R T, Wilayah Pencacahan dan Blok Sensus diperinci setiap Desa Tahun : 1 9 8 3.

D e s a	B a n y a k n y a			
	R K	R T	Wilcah	Blok Sensus
(1)	(2)	(3)	(4)	(5)
1. Sawangan	3	17	3	14
2. Sawangan Baru	2	11	2	9
3. Cinangka	5	22	4	11
4. Kedaung	5	10	2	6
5. S e r u a	4	13	4	14
6. Pondok Petir	4	11	2	6
7. C u r u g	4	20	3	11
8. Bojongsari Lama	2	9	3	9
9. Bojongsari Baru	3	17	3	11
10. Duren Seribu	5	23	5	12
11. Pengasinan	3	21	3	10
12. Bedahan	4	20	4	14
13. Pasir Putih	3	22	4	15
14. Meruyung	2	9	2	6
15. L i m o	3	14	3	10
16. Grogol	4	18	4	11
17. Krukut	5	14	4	7
18. Cinere	5	32	8	23
19. Gandul	4	18	4	11
20. Pangkalan Jati	5	26	5	20
J u m l a h :	75	347	72	230

S U M B E R :

Pemerintah Kec.Sawangan

III

Penduduk

<https://magelangkab.go.id>

Tabel III.1. Perkembangan Penduduk
Tahun 1978 - 1983
Diperinci menurut Jenis Kelamin

T a h u n	P e n d u d u k		J u m l a h
	Laki - laki	Perempuan	
(1)	(2)	(3)	(4)
1 9 7 8	35.586	36.548	72.134
1 9 7 9	36.768	39.208	75.976
1 9 8 0	47.490	46.308	93.799
1 9 8 1	48.273	47.326	95.599
1 9 8 2	48.748	48.067	96.815
1 9 8 3	49.845	48.597	98.442

Tabel III.2. Banyaknya Penduduk
diperinci menurut Jenis Kelamin
T a h u n : 1 9 8 3.-

D e s a	Banyaknya Penduduk		
	Laki-laki	Perempuan	Jumlah
(1)	(2)	(3)	(4)
1. Sawangan	2.732	2.787	5.519
2. Sawangan Baru	2.271	2.257	4.528
3. Cinangka	1.920	2.405	4.325
4. Kedaung	1.848	1.702	3.550
5. S e r u a	2.081	2.049	4.130
6. Pondok Petir	1.239	1.199	2.438
7. C u r u g	2.623	2.566	5.189
8. Bojongsari Lama	3.258	2.353	5.611
9. Bojongsari Baru	1.330	1.308	2.638
10. Duren Seribu	3.261	3.135	6.396
11. Pengasinan	2.178	2.198	4.376
12. Bedahan	2.773	2.650	5.383
13. Pasir Putih	2.779	2.692	5.471
14. Meruyung	1.258	1.241	2.499
15. L i m o	2.386	2.441	4.827
16. Grogol	2.111	2.049	4.160
17. Krukut	1.898	1.878	3.776
18. Cihere	3.496	3.325	6.821
19. Gandul	2.809	3.006	5.815
20. Pangkalan Jati	5.416	5.574	10.990
J u m l a h :	49.627	48.815	98.442

S u m b e r :

Desa -Desa

Tabel III.3. Penduduk Warga Negara Indonesia
diklasifikasikan Dewasa / Anak - anak
T a h u n : 1983.

D e s a	Dewasa		Anak - anak		Jumlah	
	L	P	L	P	L	P
(1)	(2)	(3)	(4)	(5)	(6)	(7)
1. Sawangan	1.269	1.370	1.463	1.417	2.732	2.787
2. Sawangan Baru	1.101	1.221	1.170	1.036	2.271	2.254
3. Cinangka	952	1.019	1.184	1.170	2.136	2.189
4. Kedaung	920	1.022	928	680	1.848	1.702
5. S e r u a	962	972	1.119	1.077	2.081	2.049
6. Pondok Petir	608	616	633	581	1.241	1.197
7. C u r u g	1.270	1.334	1.353	1.232	2.623	2.566
8. Bojongsari Lama	1.257	1.012	2.001	1.341	3.258	2.353
9. Bojongsari Baru	677	683	653	625	1.330	1.308
10. Duren Seribu	1.523	1.541	1.738	1.594	3.261	3.135
11. Pengasinan	1.102	1.101	1.076	1.097	2.178	2.198
12. Bedahan	1.222	1.182	1.511	1.468	2.733	2.650
13. Pasir Putih	1.230	1.319	1.549	1.373	2.779	2.692
14. Meruyung	621	636	637	605	1.258	1.241
15. L i m o	1.219	1.160	1.167	1.281	2.386	2.441
16. Grogol	985	1.051	1.126	998	2.111	2.049
17. Krukut	912	879	986	999	1.898	1.878
18. Cinere	1.701	1.674	1.795	1.651	3.496	3.325
19. Gandul	1.389	1.457	1.420	1.549	2.809	3.006
20. Pangkalan Jati	2.839	2.975	2.577	2.599	5.416	5.574
J u m l a h :	23.759	24.224	26.086	24.373	49.845	48.597

S u m b e r :
Desa - Desa.

Tabel III.4. Rata - rata Penduduk per Km²
diperinci setiap D e s a
T a h u n : 1983.

D e s a	L u a s Km ²	Jumlah Penduduk	Rata-rata per Km ²
(1)	(2)	(3)	(4)
1. Sawangan	5,3	5.519	1.041
2. Sawangan Baru	2	4.528	2.264
3. Cinangka	4,5	4,325	961
4. Kedaung	2,6	3.550	1.365
5. S e r u a	3	4.130	1.376
6. Pondok Petir	3	2.438	812
7. C u r u g	4	5,189	1.297
8. Bojongsari Lama	2	5,611	2.805
9. Bojongsari Baru	1,6	2.638	1.649
10. Duren Seribu	4,5	6.396	1.421
11. Pengasinan	3	4.376	1.459
12. Bedahan	6	5.383	897
13. Pasir Putih	5,4	5.471	1.013
14. Meruyung	2,1	2.499	1.190
15. L i m o	5	4.827	965
16. Grogol	4,5	4.160	924
17. Krukut	2,7	3.776	1.398
18. Cinere	4,7	6.821	1.451
19. Gandul	3	5.815	1.938
20. Pangkalan Jati	3,7	10.990	2.970
J u m l a h :	72,6	98.442	R = 1.356

S u m b e r :

D e s a - D e s a .

Tabel III.5. Banyaknya Rumahtangga, Penduduk dan Rata-rata per Rumahtangga diperinci setiap D e s a
T a h u n : 1 9 8 3.

D e s a	B a n y a k n y a		Rata - rata per Rumahtangga
	Rumahtangga	Penduduk	
(1)	(2)	(3)	(4)
1. Sawangan	1.015	5.519	5
2. Sawangan Baru	730	4.528	6
3. Cinangka	860	4.325	5
4. Kedaung	660	3.550	5
5. S e r u a	851	4.130	9
6. Pondok Petir	499	2.438	5
7. C u r u g	932	5.189	6
8. Bojongsari Lama	735	5.611	8
9. Bojongsari Baru	716	2.638	4
10. Duren Seribu	1.052	6.396	6
11. Pengasinan	898	4.376	5
12. Bedahan	1.018	5.383	5
13. Pasir Putih	1.126	5.471	5
14. Meruyung	523	2.499	5
15. L i m o	973	4.827	5
16. Grogol	804	4.160	5
17. Krukut	715	3.776	5
18. Cinere	2.500	6.821	3
19. Gandul	1.066	5.815	5
20. Pangkalan Jati	2.015	10.990	5
J u m l a h :	19.688	98.442	R = 5

S u m b e r :

Desa - Desa

Tabel III.6.

Komposisi Umur Penduduk
diperinci setiap Kelompok Umur
T a h u n : 1983.

Kelompok Umur	Laki - laki	Perempuan
(1)	(2)	(3)
0 - 4	9.240	8.924
5 - 9	8.406	8.193
10 - 14	6.321	6.040
15 - 19	4.240	5.006
20 - 24	4.177	4.749
25 - 29	3.936	3.917
30 - 34	2.701	2.584
35 - 39	2.746	2.501
40 - 44	2.778	2.539
45 - 49	1.530	1.407
50 - 54	1.645	1.252
55 - 59	1.543	1.011
60 - 64	319	264
65 - 69	212	127
70 +	51	83
Jumlah :	49.845	48.597

Sumber :

Desa - Desa

Tabel III.7. Jumlah Penduduk diperinci menurut
Jenis Kelamin dan Kelompok Umur
T a h u n : 1983.

D e s a	L a k i - l a k i					
	K e l o m p o k U m u r					
	0 - 4	5 - 9	10 - 14	15 - 24	25 - 9	50 +
(1)	(2)	(3)	(4)	(5)	(6)	(7)
1. Sawangan	506	462	347	460	750	207
2. Sawangan Baru	421	383	288	383	624	172
3. Cinangka	396	360	272	360	585	163
4. Kedaung	344	311	235	312	506	140
5. S e r u a	386	351	263	351	571	159
6. Pondok Petir	230	209	159	208	341	94
7. C u r u g	487	442	332	443	720	199
8. Bojongsari Lama	603	550	413	550	894	248
9. Bojongsari Baru	246	225	169	224	364	102
10. Duren Seribu	603	551	414	550	895	248
11. Pengasinan	405	367	276	367	597	166
12. Bedahan	507	462	346	462	749	207
13. Pasir Putih	515	468	353	469	762	212
14. Meruyung	232	212	159	214	345	96
15. L i m o	442	402	303	403	654	182
16. Grogol	392	355	268	358	579	159
17. Krukut	352	320	240	322	520	144
18. Cinere	648	589	443	590	959	267
19. Gandul	522	473	355	476	770	213
20. Pangkalan Jati	1003	914	686	915	1486	412
J u m l a h :	9.240	8.406	6.321	8.417	13.671	3.790

S u m b e r :

D e s a - D e s a

Tabel III.8. Jumlah Penduduk diperinci menurut
Jenis Kelamin dan Kelompok Umur
T a h u n : 1983.

D e s a	P e r e m p u a n					
	K e l o m p o k U m u r					
	0 - 4	5 - 9	10 - 14	15 - 24	25 - 49	50 +
(1)	(2)	(3)	(4)	(5)	(6)	(7)
1. Sawangan	512	469	346	560	744	156
2. Sawangan Baru	414	380	282	453	601	127
3. Cinangka	402	369	272	439	584	123
4. Kedaung	312	287	211	342	454	96
5. S e r u a	377	345	254	411	546	116
6. Pondok Petir	219	202	149	240	319	68
7. C u r u g	472	433	319	515	683	144
8. Bojongsari Lama	433	397	292	472	627	132
9. Bojongsari Baru	241	221	162	262	348	74
10. Duren Seribu	576	529	390	629	835	176
11. Pengasinan	404	371	273	442	585	123
12. Bedahan	486	447	329	532	706	150
13. Pasir Putih	494	454	336	540	717	151
14. Meruyung	228	209	154	249	331	70
15. L i m o	448	412	303	490	650	138
16. Grogol	376	345	254	413	546	115
17. Krukut	344	317	234	377	500	106
18. Cinere	611	560	413	667	886	188
19. Gandul	552	506	375	603	801	169
20. Pangkalan Jati	1023	940	692	1119	1485	315
J u m l a h :	8.924	8.193	6.040	9.755	12.948	2.737

S u m b e r :

Registrasi Desa.

Tabel III.9. Banyaknya Penduduk diklasifikasikan menurut mata pencaharian diperinci setiap Desa Tahun : 1 9 8 3 .-

D e s a	Petani	Pedagang	Peg. Negeri	Buruh.	Peternak	Jasa- Jasa	Jumlah
(1)	(2)	(3)	(4)	(5)	(6)	(7)	(8)
1. Sawangan	415	175	162	120	14	215	1.101
2. Sawangan Baru	525	179	147	89	18	111	1.069
3. Cinangka	437	156	45	76	17	210	941
4. Kedaung	322	172	37	54	4	55	644
5. Serua	1628	132	44	21	11	25	861
6. Pondok Petir	223	84	25	25	5	41	403
7. C u r u g	380	325	59	32	17	21	834
8. Bojongsari lama	151	291	67	26	16	18	569
9. Bojongsari Baru	148	312	24	39	19	25	567
10. Duren seribu	640	243	95	21	15	137	1.142
11. Pengasinan	488	280	38	16	6	13	841
12. Bedahan	750	254	69	25	6	15	1.119
13. Pasir Putih	810	108	66	19	4	21	1.028
14. Meruyung	420	164	58	21	5	25	693
15. L i m o	576	99	69	32	4	32	812
16. Grogol	562	97	46	31	3	25	764
17. Krukut	989	198	48	29	4	34	1.302
18. Cinere	221	944	84	32	4	181	1.466
19. Gandul	440	331	73	22	6	45	917
20. Pangkalan Jati	85	661	75	42	5	301	1.169
J u m l a h :	10.210	5.205	1.331	772	178	1550	19.246

Sumber :

Desa - Desa

Tabel III.10. Banyaknya Penduduk menurut Jenis Pendidikan diperinci setiap Desa - Tahun : 1983.

D e s a	Tuna Aksara	S D	SLTP	SLTA	Univ/ Perg. tinggi
(1)	(2)	(3)	(4)	(5)	(6)
1. Sawangan	364	2101	922	210	14
2. Sawangan Baru	291	2055	823	192	11
3. Cinangka	142	2154	615	145	18
4. Kedaung	127	1558	413	99	2
5. S e r u a	301	3421	129	29	3
6. Pondok Petir	244	1709	42	24	-
7. C u r u g	401	3889	57	29	2
8. Bojongsari Lama	127	3824	300	40	3
9. Bojongsari Baru	155	2596	217	36	1
10. Duren Seribu	433	4614	168	99	44
11. Pengasinan	465	3126	59	35	-
12. Bedahan	310	2110	119	32	12
13. Pasir Putih	201	4177	134	64	-
14. Meruyung	167	1894	132	45	2
15. L i m o	411	3439	131	58	-
16. Grogol	576	2667	196	45	2
17. Krukut	224	2668	118	46	1
18. Cinere	266	3898	1056	368	76
19. Gandul	421	4352	876	144	32
20. Pangkalan Jati	201	7440	1252	428	31
J u m l a h :	5.827	63.692	7.759	2.168	254

S u m b e r :

Desa - Desa

Tabel III.II. BANYAKNYA BANGUNAN RUMAH PENDUDUK
diperinci menurut Jenis Perumahan
Setiap Desa - T a h u n : 1983

D e s a	B a n y a k n y a			
	Permanan	Setengah Permanen	Tidak Permanen	J u m l a h
(1)	(2)	(3)	(4)	(5)
1. Sawangan	243	455	317	1.015
2. Sawangan Baru	257	328	145	730
3. Cinangka	142	287	431	860
4. Kedaung	119	299	242	660
5. S e r u a	163	282	406	851
6. Pondok Petir	111	203	185	499
7. C u r u g	248	423	261	932
8. Bojongsari Lama	200	155	380	735
9. Bojongsari Laru	177	321	218	716
10. Duren Seribu	421	344	287	1.052
11. Pengasinan	96	241	561	898
12. Dedahan	227	326	465	1.018
13. Pasir Putih	118	331	677	1.126
14. Meruyung	91	238	194	523
15. L i m o	212	465	296	973
16. Grogol	91	238	475	804
17. Krukut	132	231	352	715
18. Cinere	1.820	500	180	2.500
19. Gandul	492	435	139	1.066
20. Pangkalan Jati	789	664	562	2.015
J u m l a h :	6.149	6.766	6.773	19.688

Sumber : Desa- Desa

IV

Pendidikan

<https://magelang.kompas.go.id>

Tabel IV.1. Jumlah S D Negeri/Inpres dan Swasta
diperinci setiap D e s a
T a h u n : 1 9 8 3.

D e s a	S e k o l a h D a s a r			
	Negeri	Inpres	Swasta	Jumlah
(1)	(2)	(3)	(4)	(5)
1. Sawangan	-	1	2	3
2. Sawangan Baru	2	3	1	6
3. Cinangka	-	2	-	2
4. Kedaung	1	1	-	2
5. S e r u a	1	2	-	3
6. Pondok Petir	1	1	-	2
7. C u r u g	1	2	-	3
8. Bojongsari Lama	1	2	-	3
9. Bojongsari Baru	-	1	-	1
10. Duren Seribu	1	3	-	4
11. Pengasinan	1	2	-	3
12. Bedahan	1	2	-	3
13. Pasir Putih	1	2	-	3
14. Meruyung	-	1	1	2
15. L i m o	1	1	-	2
16. Grogol	1	2	-	3
17. Krukut	1	1	-	2
18. Cinere	1	2	-	3
19. Gandul	-	2	-	2
20. Pangkalan Jati	1	1	-	2
J u m l a h :	16	34	4	54

S u m b e r : DEPDIBUD

- 21 -

Tabel IV.2 Banyaknya Sekolah dan Murid
SD Negeri/Inpres dan Swasta diperinci
setiap Kelas dan setiap Desa Tahun 1983

D e s a	Jumlah Sekolah	Jumlah M u r i d						Jumlah Semua
		Kls I	Kls II	Kls III	Kls IV	KlsV	KlsIV	
(1)	(2)	(3)	(4)	(5)	(6)	(7)	(8)	(9)
1. Sawangan	3	142	131	92	78	89	65	597
2. Sawangan Baru	6	276	227	246	272	305	252	1578
3. Cinangka	2	90	57	64	44	46	35	336
4. Kedaung	2	93	72	65	97	84	72	485
5. S e r u a	3	155	199	185	201	109	65	914
6. Pondok Petir	2	110	23	34	46	47	39	299
7. C u r u g	3	150	162	132	139	112	86	781
8. Bojongsari Lama	3	220	213	215	237	196	152	1233
9. Bojongsari Baru	1	53	29	35	62	-	-	179
10. Duren Seribu	4	204	159	149	160	123	111	906
11. Pengasinan	3	165	183	155	149	92	98	842
12. Bedahan	3	144	91	93	128	95	80	601
13. Pasir Putih	3	147	128	144	101	91	80	661
14. Meruyung	2	121	74	48	52	65	56	417
15. L i m o	2	136	118	113	98	114	99	678
16. Grogol	3	200	138	133	115	110	85	781
17. Krukut	2	103	101	97	101	78	69	549
18. Cinere	3	154	164	124	118	115	100	775
19. Gandul	2	127	133	129	120	101	94	695
20. Pangkalan Jati	2	133	137	124	124	112	75	705
J u m l a h :	54	2893	2539	2338	2442	2085	1713	14010

S u m b e r :

DEPDIBUD

Tabel IV.3. Banyaknya Banunan dan Ruangan S D Lama/Inpres dan S D Swasta diperinci setiap D e s a Tahun: 1983.

D e s a	Bangunan				Ruangan			
	S D Lama	Inpres	Swasta	Jml	S D lama	Inpres	Swasta	Jml
(1)	(2)	(3)	(4)	(5)	(6)	(7)		(9)
1. Sawangan	-	1	2	3	-	3	12	15
2. Sawangan Baru	2	3	1	6	12	17	3	32
3. Cinangka	-	2	-	2	-	12	-	12
4. Kedaung	1	1	-	2	6	4	-	10
5. S e r u a	1	2	-	3	5	12	-	17
6. Pondok Petir	1	1	-	2	6	4	-	10
7. C u r u g	1	2	-	3	7	12	-	19
8. Bojongsari Lama	1	2	-	3	6	12	-	18
9. Bojongsari Baru	-	1	-	1	-	6	-	6
10. Duren Seribu	1	3	-	4	4	15	-	19
11. Pengasinan	1	2	-	3	5	13	-	18
12. Bedahan	1	2	-	3	7	12	-	19
13. Pasir Putih	1	2	-	3	6	9	-	15
14. Meruyung	-	1	1	2	-	6	4	10
15. L i m o	1	1	-	2	6	6	-	12
16. Grogol	1	2	-	3	4	12	-	16
17. Krukut	1	1	-	2	7	6	-	13
18. Cinere	1	2	-	3	6	12	-	18
19. Gandul	1	2	-	2	-	12	-	12
20. Pangkalan Jati	1	1	-	2	6	7	-	13
J u m l a h :	16	34	4	54	93	192	19	304

S u m b e r : DEPDIBUD

Tabel IV.4. Banyaknya Tenaga Pengajar SD

Guru Negeri/Swasta Biasa & Inpres
dan Pegawai Lainnya diperinci setiap Desa
T a h u n : 1 9 8 3.

D e s a	Tenaga Pengajar		Guru Agama		Pegawai Lainnya	Jumlah
	Kep. Sek.	Guru	Inpres	Depag		
(1)	(2)	(3)	(4)	(5)	(6)	(7)
1. Sawangan	3	12	1	-	-	16
2. Sawangan Baru	6	25	4	1	4	40
3. Cinangka	2	8	2	-	2	14
4. Kedaung	2	11	1	1	1	16
5. S e r u a	3	18	4	-	2	27
6. Pondok Petir	2	5	1	1	-	9
7. C u r u g	3	14	3	1	3	24
8. Bojongsari Lama	3	19	3	-	3	28
9. Bojongsari Baru	1	4	1	-	1	7
10. Duren Seribu	4	16	4	2	2	28
11. Pengasinan	3	12	3	1	2	21
12. Bedahan	3	13	3	1	2	22
13. Pasir Putih	3	11	2	2	-	18
14. Meruyung	2	15	1	-	1	19
15. L i m o	2	9	2	1	-	14
16. Grogol	3	9	3	1	2	18
17. Krukut	2	7	2	1	1	13
18. Cinere	3	11	3	1	-	18
19. Gandul	2	13	2	1	2	20
20. Pangkalan Jati	2	11	2	1	-	16
J u m l a h :	54	243	47	16	28	388-

S u m b e r :

DEPDIKBUD

Tabel IV.5 Banyaknya Kelas SD Negeri/Inpres dan Swasta
diperinci setiap kelas dan setiap Desa
T a h u n : 1 9 8 3.

D e s a	J u m l a h K e l a s						Jumlah
	Kls I	Kls II	Kls III	Kls IV	Kls V	Kls VI	Semua
(1)	(2)	(3)	(4)	(5)	(6)	(7)	(8)
1. Sawangan	2	2	1	1	1	1	8
2. Sawangan Baru	9	7	7	9	10	8	50
3. Cinangka	3	2	3	1	1	1	11
4. Kedaung	4	2	2	2	2	2	14
5. S e r u a	6	6	6	6	3	2	29
6. Pondok Petir	3	1	1	1	1	1	8
7. C u r u g	4	5	4	4	4	1	22
8. Bojongsari Lama	6	4	6	6	6	5	35
9. Bojongsari Baru	2	1	2	2	-	-	7
10. Duren Seribu	6	5	4	6	4	4	29
11. Pengasinan	5	5	4	4	2	3	23
12. Bedahan	3	3	3	4	2	2	17
13. Pasir Putih	4	4	3	3	3	2	19
14. Meruyung	2	2	1	1	1	1	8
15. L i m o	4	4	4	3	3	3	21
16. Grogol	5	5	4	4	3	2	23
17. Krukut	3	3	3	3	2	2	16
18. Cinere	5	5	4	4	4	3	25
19. Gandul	3	4	3	3	3	2	18
20. Pangkalan Jati	3	4	4	3	4	2	20
J u m l a h :	82	6	69	70	59	47	403

S u m b e r :

Dinas P & K

Tabe IV.6 Banyaknya Sekolah, Murid dan Guru
pada Sekolah Ibtidaiyah setiap Desa
T a h u n : 1 9 8 3.

D e s a	Banyak Sekolah	M u r i d			G u r u		
		Laki2	Peremp	Jml.	Tetap	Tdk.tetap	Jml.
(1)	(2)	(3)	(4)	(5)	(6)	(7)	(8)
1. Sawangan	2	160	158	318	10	2	12
2. Sawangan Baru	3	247	330	578	14	6	20
3. Cinangka	2	311	344	655	9	9	18
4. Kedaung	1	127	190	317	3	6	9
5. S e r u a	1	197	273	470	5	2	7
6. Pondok Petir	1	111	95	206	4	2	6
7. C u r u g	2	215	178	393	8	1	9
8. Bojongsari Lama	1	45	53	98	3	-	3
9. Bojongsari Baru	1	36	81	117	5	2	7
10. Duren Seribu	3	387	535	922	14	7	21
11. Pengasinan	2	147	208	355	7	2	9
12. Bedahan	2	378	433	811	13	8	21
13. Pasir Putih	4	448	462	910	17	11	28
14. Meruyung	2	155	173	328	7	6	13
15. L i m o	2	150	189	339	5	9	14
16. Grogol	1	65	123	188	5	2	7
17. Krukut	2	191	284	475	8	5	13
18. Cinere	1	242	320	562	7	13	20
19. Gandul	2	319	486	805	3	14	17
20. Pangkalan Jati	1	118	244	362	1	15	16
J u m l a h :	36	4.049	5.159	9.208	73	85	158

S u m b e r :

DISPENDAIS Kec. Sawangan

Tabel IV.7. Banyaknya Murid Madrasah

Ibtidaiyah, diperinci setiap Kelas dan
setiap Desa Tahun : 1983.-

D e s a	J u m l a h M u r i d						Jumlah S e m u a
	Kls I	Kls II	Kls III	Kls IV	Kls V	Kls VI	
(1)	(2)	(3)	(4)	(5)	(6)	(7)	(8)
1. Sawangan	66	61	64	69	38	20	318
2. Sawangan Baru	155	136	122	90	43	32	578
3. Cirangka	144	111	125	111	95	69	655
4. Kedaung	82	53	34	49	61	38	317
5. Serua	92	79	84	81	69	65	470
6. Pondok Petir	40	38	36	36	33	23	206
7. Curug	89	87	53	67	50	47	393
8. Bojongsari Lama	14	26	30	8	11	9	98
9. Bojongsari Baru	15	25	15	26	20	16	117
10. Duren Seribu	186	161	156	179	132	108	922
11. Pengasinan	62	75	48	66	71	33	355
12. Bedahan	272	135	131	115	87	71	811
13. Pasir Putih	276	181	181	128	92	52	910
14. Meruyung	66	67	53	57	58	27	328
15. Limo	89	78	57	63	27	25	339
16. Grogol	44	23	35	23	37	26	188
17. Krukut	84	84	113	74	70	50	475
18. Cinere	112	137	118	85	60	50	562
19. Gandul	240	116	149	113	126	61	805
20. Pangkalan Jati	81	53	61	55	51	61	362
J u m l a h :	2.209	1.726	1.665	1.495	1.231	883	9.208

S u m b e r :

DISPENDAIS Kec. Sawangan

Tabel IV.8. Banyaknya Sekolah dan Murid
M a d r a s a h T s a n a w i y a h

diperinci setiap kelas bagi setiap Desa

T a h u n : 1 9 8 3 .

D e s a	Jumlah Sekolah	Jumlah Murid-			Jumlah S e m u a
		Kls I	Kls II	Kls III	
(1)	(2)	(3)	(4)	(5)	(6)
1. Sawangan	-	-	-	-	-
2. Sawangan Baru	1	38	40	14	92
3. Cinangka	-	-	-	-	-
4. Kedaung	-	-	-	-	-
5. S e r u a	-	-	-	-	-
6. Pondok Petir	-	-	-	-	-
7. C u r u g	-	-	-	-	-
8. Bojongsari Lama	-	-	-	-	-
9. Bojongsari Baru	-	-	-	-	-
10. Duren Seribu	1	56	54	54	164
11. Pengasinan	-	-	-	-	-
12. Bedahan	-	-	-	-	-
13. Pasir Putih	1	50	34	33	117
14. Meruyung	-	-	-	-	-
15. L i m o	-	-	-	-	-
16. Grogol	-	-	-	-	-
17. Krukut	-	-	-	-	-
18. Cinere	1	105	37	23	165
19. Gandul	-	-	-	-	-
20. Pangkalan Jati	-	-	-	-	-
J u m l a h :	4	249	165	124	538

S u m b e r :

Sekolah yang bersangkutan.

Tabel IV. 9

Rekapitulasi Madrasah Tsanawiyah
diperinci banyaknya kelas, murid dan guru
T a h u n : 1 9 8 3.

D e s a	Banyak Sekolah		Banyak Kelas	M u r i d			G u r u		
	N	S		L	P	Jml	Tetap	Tidak Tetap	Jml
1. Sawangan	-	-	-	-	-	-	-	-	-
2. Sawangan Baru	-	1	3	40	52	92	3	15	18
3. Cinangka	-	-	-	-	-	-	-	-	-
4. Kedaung	-	-	-	-	-	-	-	-	-
5. S e r u a	-	-	-	-	-	-	-	-	-
6. Pondok Petir	-	-	-	-	-	-	-	-	-
7. C u r u g	-	-	-	-	-	-	-	-	-
8. Bojongsari Lama	-	-	-	-	-	-	-	-	-
9. Bojongsari Baru	-	-	-	-	-	-	-	-	-
10. Duren Seribu	-	1	3	106	58	164	1	15	16
11. Pengasinan	-	-	-	-	-	-	-	-	-
12. Bedahan	-	-	-	-	-	-	-	-	-
13. Pasir Putih	-	1	3	67	50	117	2	13	15
14. Meruyung	-	-	-	-	-	-	-	-	-
15. L i m o	-	-	-	-	-	-	-	-	-
16. Grogol	-	-	-	-	-	-	-	-	-
17. Krukut	-	-	-	-	-	-	-	-	-
18. Cinere	-	1	4	85	80	165	3	15	18
19. Gandul	-	-	-	-	-	-	-	-	-
20. Pangkalan Jati	-	-	-	-	-	-	-	-	-
J u m l a h :	-	4	13	298	240	538	9	58	67

S u m b e r :

Sekolah Ybs

Tabel IV.10. Rekapitulasi Banyaknya Sekolah
diperinci menurut Jenis Sekolah
T a h u m : 1983.

D e s a	TK	S D	Ibtidaiyah	SMP	Tsana-wiyah	SMA	SPG	Jml.
(1)	(2)	(3)	(4)	(5)	(6)	(7)	(8)	(9)
1. Sawangan	1	3	2	2	-	2	1	
2. Sawangan Baru	2	6	3	1	1	1	-	
3. Cinangka	-	2	2	-	-	-	-	
4. Kedaung	-	2	1	-	-	-	-	
5. S e r u a	-	3	1	-	-	-	-	
6. Pondok Petir	-	2	1	-	-	-	-	
7. C u r u g	1	3	2	1	-	-	-	
8. Bojongsari Lama	1	3	1	1	-	-	-	
9. Bojongsari Baru	-	1	1	-	-	-	-	
10. Duren Seribu	1	4	3	-	1	-	-	
11. Pengasinan	-	3	2	-	-	-	-	
12. Bedahan	1	3	2	1	-	-	-	
13. Pasir Putih	-	3	4	-	1	-	-	
14. Meruyung	1	2	2	1	-	-	-	
15. L i m o	-	2	2	1	-	-	-	
16. Grogol	1	3	1	-	-	-	-	
17. Krukut	-	2	2	-	-	-	-	
18. Cinere	2	3	1	-	1	-	-	
19. Gandul	1	2	2	-	-	-	-	
20. Pangkalan Jati	1	2	1	-	-	-	-	
J u m l a h :	13	54	36	8	4	3	1	

S u m b e r : Sekolah Ybs.

Tabel IV.11. Rekapitulasi Banyaknya Guru
diperinci menurut
Jenis Sekolah - Tahun : 1983.

D e s a	K T	S D	Ibtidaiyah	Tsanawiyah	S M P	S M A	S P G	Jumlah
(1)	(2)	(3)	(4)	(5)	(6)	(7)	(8)	(9)
1. Sawangan	3	16	12	-	66	38	23	158
2. Sawangan Baru	8	40	20	17	20	18	-	123
3. Cinangka	-	14	18	-	-	-	-	32
4. Kedaung	-	16	9	-	-	-	-	25
5. S e r u a	-	27	7	-	-	-	-	34
6. Pondok Petir	-	9	6	-	-	-	-	15
7. C u r u g	1	24	9	-	11	-	-	45
8. Bojongsari Lama	1	28	3	-	15	-	-	47
9. Bojongsari Baru	-	7	7	-	-	-	-	14
10. Duren Seribu	3	28	21	20	-	-	-	72
11. Pengasinan	-	21	9	-	-	-	-	30
12. Bedahan	2	22	21	-	14	-	-	59
13. Pasir Putih	-	18	28	14	-	-	-	60
14. Meruyung	2	19	13	-	13	-	-	47
15. L i m o	-	14	14	17	-	-	-	45
16. Grogol	1	18	7	-	-	-	-	26
17. Krukut	-	13	13	-	-	-	-	26
18. Cinere	8	18	20	18	-	-	-	64
19. Gandul	4	20	17	-	-	-	-	41
20. Pangkalan Jati	3	16	16	-	-	-	-	35
J u m l a h :	36	388	270	86	139	56	23	998

S u m b e r :
Sekolah ybs.

Tabel IV.12. Rekapitulasi Banyaknya Murid Sekolah
diperinci menurut Jenis Sekolah
Setiap D e s a : Tahun : 1 9 8 3.

D e s a	T K	S D	Ibtidaiyah	Tsanawiyah	S M P	S M A	S P G	Jumlah
(1)	(2)	(3)	(4)	(5)	(6)	(7)	(8)	(9)
1. Sawangan	60	597	318	-	914	314	233	2436
2. Sawangan Baru	115	1578	578	92	246	165	-	2774
3. Cinangka	-	336	655	-	-	-	-	991
4. Kedaung	-	485	317	-	-	-	-	802
5. S e r u a	-	914	470	-	-	-	-	1384
6. Pondok Petir	-	299	206	-	-	-	-	505
7. C u r u g	15	781	393	-	30	-	-	1219
8. Bojongsari Lama	40	1233	98	-	156	-	-	1527
9. Bojongsari Baru	-	179	117	-	-	-	-	296
10. Duren Seribu	35	906	922	164	-	-	-	2027
11. Pengasinan	-	842	355	-	-	-	-	1197
12. Bedahan	15	601	811	-	75	-	-	1502
13. Pasir Putih	-	661	910	117	-	-	-	1688
14. Meruyung	24	417	328	-	97	-	-	866
15. L i m o	-	678	339	-	98	-	-	1115
16. Grogol	40	781	188	-	-	-	-	1009
17. Krukut	-	549	475	-	-	-	-	1024
18. Cinere	185	775	562	165	-	-	-	1687
19. Gandul	92	695	805	-	-	-	-	1592
20. Pangkalan Jati	30	705	362	-	-	-	-	1097
J u m l a h :	615	14012	9209	538	1616	479	233	26738

Sumber :
Sekolah Ybs.

V
A g a m a

<https://magelangkab.bps.go.id>

Tabel V.1. Banyaknya Tempat peribadatan
diperinci setiap Desa menurut Agama
T a h u n : 1 9 8 3.-

D e s a	Masjid	Langgar	Gereja	Klenteng	Wihara	Lainnya
(1)	(2)	(3)	(4)	(5)	(6)	(7)
1. Sawangan	3	12	-	-	-	-
2. Sawangan Baru	2	9	-	-	-	-
3. Cinangka	5	14	-	-	-	-
4. Kedaung	2	12	-	-	-	-
5. S e r u a	3	16	-	-	-	-
6. Pondok Petir	2	8	-	-	-	-
7. C u r u g	3	11	-	-	-	-
8. Bojongsari Lama	4	9	-	-	-	-
9. Bojongsari Baru	2	7	-	-	-	-
10. Duren Seribu	6	14	-	-	-	-
11. Pengasinan	3	11	-	-	-	-
12. Bedahan	3	18	-	-	-	-
13. Pasir Putih	2	26	-	-	-	-
14. Meruyung	3	10	-	-	-	-
15. L i m o	2	18	-	-	-	-
16. Grogol	4	8	-	-	-	-
17. Krukut	2	12	-	-	-	-
18. Cinere	2	16	-	-	-	-
19. Gandul	3	14	-	-	-	-
20. Pangkalan Jati	4	15	-	-	-	-
J u m l a h :	60	260	-	-	-	-

S u m b e r : KUA Kec. Sawangan

Tabel V.2. Banyaknya Jemaah Haji
diperinci menurut Kapal yang digunakan
setiap Desa - Tahun 1980 - 1983.

D e s a	Th. 1980			Th.1981			Th. 1982			Th. 1983		
	a.	b.	c.	a.	b.	c.	a.	b.	c.	a.	b.	c.
(1)	(2)	(3)	(4)	(5)	(6)	(7)	(8)	(9)	(10)	(11)	(12)	(13)
1. Sawangan	-	-	-	-	-	-	-	-	-	-	3	3
2. Sawangan Baru	-	-	-	-	-	-	-	-	-	-	-	-
3. Cinangka	-	4	4	-	3	3	-	5	5	-	-	-
4. Kedaung	-	-	-	-	-	-	-	-	-	-	-	-
5. Serua	-	-	-	-	-	-	-	2	2	-	-	-
6. Pondok Petir	-	-	-	-	-	-	-	1	1	-	-	-
7. Curug	-	-	-	-	-	-	-	-	-	-	-	-
8. Bojongsari Lama	-	-	-	-	3	3	-	3	3	-	-	-
9. Bojongsari Baru	-	-	-	-	-	-	-	-	-	-	-	-
10. Duren Seribu	-	4	4	-	3	3	-	3	3	-	-	-
11. Pengasinan	-	-	-	-	-	-	-	-	-	-	4	4
12. Bedahan	-	2	2	-	-	-	-	-	-	-	3	3
13. Pasir Putih	-	-	-	-	-	-	-	-	-	-	-	-
14. Meruyung	-	-	-	-	-	-	-	-	-	-	-	-
15. Limo	-	-	-	-	-	-	-	-	-	-	-	-
16. Grogol	-	-	-	-	2	2	-	-	-	-	-	-
17. Krukut	-	-	-	-	-	-	-	-	-	-	-	-
18. Cinere	-	2	2	-	-	-	-	-	-	-	-	-
19. Gandul	-	-	-	-	-	1	1	-	-	-	-	-
20. Pangkalan Jati	-	-	-	-	-	-	-	-	-	-	-	-
Jumlah :	-	12	12	-	12	12	-	14	14	-	10	10

Sumber : Keterangan: a. Kapal Laut
KUA. Kec. Sawangan b. Kapal Udara
c. Jumlah

Tabel V.3.

Banyaknya Talaq, Cerai dan Rujuk

diperinci setiap D e s a

T a h u n : 1 9 8 3.

D e s a	T a l a q				Cerai	R u j u k			
	I	II	III	Jml		I	II	III	Jml.
(1)	(2)	(3)	(4)	(5)	(6)	(7)	(8)	(9)	(10)
1. Sawangan	2	-	-	-	-	-	-	-	-
2. Sawangan Baru	1	-	-	-	-	-	-	-	-
3. Cinangka	-	-	-	-	-	-	-	-	-
4. Kedaung	2	-	-	-	-	-	-	-	-
5. Serua	1	-	-	-	-	-	-	-	-
6. Pondok Petir	-	-	-	-	-	-	-	-	-
7. Curug	1	-	-	-	-	-	-	-	-
8. Bojongsari Lama	1	-	-	-	-	-	-	-	-
9. Bojongsari Baru	1	-	-	-	-	-	-	-	-
10. Duren Seribu	4	-	-	-	-	-	-	-	-
11. Pengasinan	3	-	-	-	1	-	-	-	-
12. Bedahan	-	-	-	-	-	-	-	-	-
13. Pasir Putih	-	-	-	-	-	-	-	-	-
14. Melayung	3	-	-	-	-	-	-	-	-
15. Limo	-	-	-	-	-	-	-	-	-
16. Grogol	-	-	-	-	-	-	-	-	-
17. Krukut	1	-	-	-	-	-	-	-	-
18. Cinere	1	-	-	-	-	-	-	-	-
19. Gandul	1	-	-	-	-	-	-	-	-
20. Pangkalan Jati	-	-	-	-	-	-	-	-	-
Jumlah :	22	-	-	-	1	-	-	-	-

S u m b e r :

KUA Kec. Sawangan

Tabel V.4. Banyaknya Pernikahan
diperinci setiap Bulan
Tahun : 1983.

D e s a	J u m l a h P e r n i k a h a n												
	Januari	Pebruari	Maret	April	Mei	Juni	Juli	Agustus	September	Oktober	Nopember	Desember	Jumlah
(1)	(2)	(3)	(4)	(5)	(6)	(7)	(8)	(9)	(10)	(11)	(12)	(13)	(14)
1. Sawoagan)	3	4	12	7	7	6	2	5	11	6	9	13	85
2. Sawangan Baru)													
3. Cinangka)	3	6	10	3	5	3	6	6	12	4	3	7	68
4. Kedaung)													
5. Serua	2	4	8	-	2	1	1	2	3	1	3	5	32
6. Pondok Petir	1	1	4	1	1	-	1	-	2	1	1	1	14
7. Curug	5	1	7	4	2	1	5	2	6	1	5	6	45
8. Bojongsari Lama)	2	9	7	3	7	2	2	2	13	8	7	4	66
9. Bojongsari Baru)													
10. Duren Seribu	5	4	7	3	8	3	-	1	-	5	9	-	45
11. Pengasinan	2	4	5	3	2	3	-	1	5	3	4	6	38
12. Bedahan	1	8	9	-	2	1	2	1	3	3	7	3	40
13. Pasir Putih	5	3	5	2	1	2	2	3	1	5	7	3	39
14. Meruyung	2	-	8	3	2	-	4	-	2	2	3	3	29
15. Limo	5	4	1	4	1	-	1	1	7	1	5	3	33
16. Grogol	2	4	3	2	3	-	-	-	5	2	6	3	30
17. Krukut	4	1	2	5	2	1	1	4	1	1	1	3	26
18. Cinere	3	4	3	3	1	-	-	6	4	3	4	5	36
19. Gandul	4	-	4	5	6	1	-	4	2	2	4	2	35
20. Pangkalan Jati	3	3	5	4	4	1	4	2	3	3	2	2	36
J u m l a h	52	60	100	52	56	25	31	40	80	51	80	70	697

S u m b e r :

Kantor Urusan Agama Ked. Sawangan

Tabel V.5. Banyaknya Pernikahan

diperinci menurut jenisnya setiap Desa

T a h u n : 1 9 8 3

D e s a	Pernikahan		Campuran	Di bawah Umur	
	Kantor	Bedolan		Pria	Wanita
(1)	(2)	(3)	(4)	(5)	(6)
1. Sawangan	30	20	-	-	-
2. Sawangan Baru	20	15	-	-	-
3. Cinangka	15	25	-	-	-
4. Kedaung	14	14	-	-	-
5. S e r u a	12	20	-	-	-
6. Pondok Petir	9	5	-	-	-
7. C u r u g	25	20	-	-	-
8. Bojongsari Lama	13	20	-	-	-
9. Bojongsari Baru	17	16	-	-	-
10. Duren Seribu	20	25	-	-	-
11. Pengasinan	18	20	-	-	-
12. Bedahan	25	15	-	-	-
13. Pasir Putih	29	10	-	-	-
14. Meruyung	10	19	-	-	-
15. L i m o	18	15	-	-	-
16. Grogol	15	15	-	-	-
17. Krakut	10	16	-	-	-
18. Cinere	16	20	1	-	-
19. Gandul	20	15	-	-	-
20. Pangkalan Jati	20	16	-	-	-
J u m l a h :	356	341	1	-	-

S u m b e r :

KUA Kec. Sawangan

VI

KB / Kesehatan

<https://magelangka.com/ps.go.id>

Tabel VI.1. Jumlah Tenaga Medis
yang bekerja pada Pemerintah
T a h u n : 1 9 8 3.

Jenis Tenaga Medis	Banyaknya
(1)	(2)
1. Dokter Umum	3
2. Dokter Spesialis	-
3. Dokter Gigi	2
4. Apoteker	-
5. B i d a n	2
6. Prawat	5
7. Penilik Kesehatan	-
8. Asisten Apoteker	-
9. Prawat Gizi	-
10. Sanitasi	1
11. Juru Imunisasi	1
12. Pejenang Kesehatan	-
13. Dukun Paraji	57
14. Lainnya	11
J u m l a h :	77

Sumber : Puskesmas Kec. Sawangan

Tabel VI.2. Banyaknya Sarana Kesehatan
diperinci menurut Jenisnya . di setiap Desa
T a h u n : 1 9 8 3.-

D e s a	Puskesmas				BKIA		Puskesmas. Pambantu	Dokter Perak tek.
	Inpres	Dinas	Swasta	Jumlah	Dinas	Swasta		
(1)	(2)	(3)	(4)	(5)	(6)	(7)	(8)	(9)
1. Sawangan	-	-	-	-	-	-	-	-
2. Sawangan Baru	-	1	-	1	1	-	-	-
3. Cinangka	1	-	-	1	-	-	-	-
4. Kedaung	-	-	-	-	-	-	1	-
5. Serua	-	-	1	1	-	-	-	-
6. Pondok Petir	-	-	-	-	-	-	-	-
7. Curug	-	-	-	-	-	-	-	-
8. Bojongsari Lama	-	-	-	-	-	-	1	1
9. Bojongsari Baru	-	-	-	-	-	-	-	-
10. Duren Seribu	-	1	-	1	-	-	-	1
11. Pengasinan	-	-	-	-	-	-	-	-
12. Bedahan	-	-	-	-	-	-	-	-
13. Pasir Putih	-	-	-	-	-	-	-	-
14. Meruyung	-	-	-	-	-	-	-	-
15. Limo	-	-	-	-	-	-	-	-
16. Grogol	-	-	-	-	-	-	-	-
17. Krukut	-	-	-	-	-	-	-	-
18. Cinere	1	-	-	1	-	-	-	1
19. Gandul	-	-	-	-	-	-	-	-
20. Pangkalan Jati	-	-	-	-	-	-	-	-
J u m l a h:	2	2	1	5	1	-	2	3

S u m b e r :

Pen. Kecamatan Sawangan

Tabel VI.3. Banyaknya Kontrasepsi

diperinci menurut Jenisnya setiap Desa

T a h u n : 1 9 8 3 .

D e s a	PUS	M i x Kontasepsi						Jumlah
		IUD	Pill	Stk.	Kd.	MOP	MOW	
(1)	(2)	(3)	(4)	(5)	(6)	(7)	(8)	(9)
1. Sawangan	599	118	168	199	-	-	23	508
2. Sawangan Baru	514	136	247	112	-	-	3	498
3. Cinangka	627	153	141	82	-	3	13	392
4. Kedaung	557	62	174	69	-	-	2	307
5. S e r u a	659	15	300	77	-	-	1	393
6. Pondok Petir	668	12	167	93	-	-	-	272
7. C u r u g	752	72	427	104	-	-	-	633
8. Bojongsari Lama	584	60	323	104	-	19	6	512
9. Bojongsari Baru	526	28	193	79	-	1	-	301
10. Duren Seribu	849	63	352	69	-	-	15	499
11. Pengasinan	626	46	390	58	1	-	3	498
12. Bedahan	668	51	350	74	-	-	-	475
13. Pasir Putih	756	46	457	99	-	-	-	602
14. Meruyung	309	61	86	74	-	2	-	223
15. L i m o	767	93	326	91	-	-	5	515
16. Grogol	676	55	383	75	-	-	3	516
17. Krukut	672	29	210	152	-	25	7	423
18. Cinere	992	89	362	218	-	35	3	707
19. Gandul	768	93	364	231	11	3	23	725
20. Pangkalan Jati	1349	131	363	223	3	7	34	761
J u m l a h :	13644	1413	5801	2283	15	95	141	9748

S u m b e r :

B K K B N. Kec. Sawangan.

Tabel VI.4. S a r a n a
 Keluarga Berencana & UPGD
 T a h u n : 1 9 8 3

D e s a	P o s Keluarga Berencana	Usaha Perbaikan Gizi Desa (UPGD)
(1)	(2)	(3)
1. Sawangan	1	-
2. Sawangan Baru	1	-
3. Cinangka	1	-
4. Kedaung	1	-
5. S e r u a	1	-
6. Pondok Petir	1	1
7. C u r u g	1	-
8. Bojongsari Lama	1	1
9. Bojongsari Baru	1	-
10. Duren Seribu	1	-
11. Pengasinan	1	-
12. Bedahan	1	1
13. Pasir Putih	1	-
14. Meruyung	1	-
15. L i m o	1	1
16. Grogol	1	-
17. Krukut	1	-
18. Cinere	1	1
19. Gandul	1	1
20. Pangkalan Jati	1	-
J u m l a h :	20	6

S u m b e r :

BKKBN Kec, Sawangan

VII
Pertanian

<https://magelangkaripos.go.id>

Tabel VII.1.1. Target dan Realisasi Bimas Padi Sawah
diperinci setiap Desa
Tahun : 1981 - 1983

D e s a	1981		1982		1983	
	Target (Ha)	Realisasi (Ha)	Target (Ha)	realisasi (Ha)	Target (Ha)	Realisasi (Ha)
(1)	(2)	(3)	(4)	(5)	(6)	(7)
1. Sawangan) 40) 20) 80) -	50	-
2. Sawangan Baru) 50) 20) 120) -	70	-
3. Cinangka) 50) 20) 120) -	45	-
4. Kedaung	30	15	50	-	90	-
5. S e r u a	30	-	50	-	60	-
6. Pondok Petir	40	15	110	-	105	-
7. C u r u g) 60) 23) 80) -	40	-
8. Bojongsari Lama) 60) 23) 80) -	45	-
9. Bojongsari Baru	80	10	110	-	110	-
10. Duren Seribu	50	5	70	-	65	-
11. Pengasinan	40	-	150	-	120	-
12. Bedahan	50	10	150	-	170	-
13. Pasir Putih	50	22	70	-	100	-
14. Meruyung	40	-	90	-	85	-
15. L i m o	40	-	70	-	80	-
16. Grogol	-	-	-	-	-	-
17. Krukut	-	-	-	-	-	-
18. Cinere	-	-	-	-	-	-
19. Gandul	-	-	-	-	-	-
20. Pangkalan Jati	-	-	-	-	-	-
J u m l a h	600	140	1200	-	1.306	-

S u m b e r : Dinas Pertanian Kec. Sawangan

Tabel VII.1.2., Target dan Realisasi

Inmas Padi Sawah- diperinci
setiap D e s a - Tahun : 1983

D e s a	1 9 8 1		1 9 8 2		1 9 8 3	
	Target (Ha.)	Realisasi (Ha.)	Target (Ha.)	Realisasi (Ha.)	Target (Ha.)	Realisasi (Ha.)
(1)	(2)	(3)	(4)	(5)	(6)	(7)
1. Sawangan) 35) 106) 20) 98	55	119
2. Sawangan Baru))))	60	109
3. Cinangka) 60) 138) 60) 166	90	188
4. Kedaung))))	50	92
5. S e r u a	50	82	50	141	75	179
6. Pondok Petir	50	62	30	90	75	141
7. C u r u g	60	114	50	142	75	196
8. Bojongsari Lama) 50) 124) 50) 116	35	102
9. Bojongsari Baru))))	45	117
10. Duren Seribu	80	164	60	172	145	263
11. Pengasinan	40	95	30	90	75	149
12. Bedahan	50	146	40	173	115	251
13. Pasir Putih	50	204	30	167	77	269
14. Meruyung	25	62	10	80	40	131
15. L i m o	60	152	30	110	75	236
16. Grogol	45	105	80	126	120	224
17. Krukut	10	18	20	30	25	50
18. Cinere	10	15	10	10	8	13
19. Gandul	20	14	30	35	20	54
20. Pangkalan Jati	5	4	10	10	4	2
J u m l a h :	700	1605	610	1756	1267	2.885

S u m b e r : Dinas Pertanian Kec. Sawangan

Tabel VII.1.3. Banyaknya Sarana Perkreditan
diperinci menurut Jenis Sarana
T a h u n : 1983

D e s a	Bank Unit Desa	BUUD/ K U D	Non K U D	Jumlah
(1)	(2)	(3)	(4)	(5)
1. Sawangan	-	-	-	-
2. Sawangan Baru	1	-	1	2
3. Cinangka	-	-	-	-
4. Kedaung	-	-	-	-
5. S e r u a	-	-	-	-
6. Pondok Petir	-	-	-	-
7. C u r u g	-	-	-	-
8. Bojongsari Lama	-	-	-	-
9. Bojongsari Baru	-	1	-	1
10. Duren Seribu	-	-	-	-
11. Pengasinan	-	-	-	-
12. Bedahan	-	-	-	-
13. Pasir Putih	-	-	-	-
14. Meruyung	-	-	-	-
15. L i m o	-	-	-	-
16. Grogol	-	-	-	-
17. Krukut	-	-	-	-
18. Cinere	-	-	-	-
19. Gandul	-	-	-	-
20. Pangakalan Jati	-	-	-	-
J u m l a h	1	1	1	3

Tabel VII.1.4. Luas /Produksi tanaman Pelawija
diperinci menurut jenis tanaman
setiap Desa : Tahun : 1 9 8 3.

D e s a	Luas dan banyaknya produksi/jenis tanaman									
	Jagung		U b i Kayu		U b i Jalar		Kacang Tanah		Lainnya	
	Luas	Prod	Luas	Prod	Luas	Prod	Luas	Prod	Luas	Prod
	/Ha	/Ton	/Ha	/Ton	/Ha.	/Ton	/Ha	/Ton	/Ha.	/Ton
(1)	(2)	(3)	(4)	(5)	(6)	(7)	(8)	(9)	(10)	(11)
1. Sawangan	8	17,6	12	144	1	6,5	2	3,6	-	-
2. Sawangan Baru	12	25,2	22	253	1	6,5	3	5,4	-	-
3. Cinangka	22	46,2	24	288	2	14	6	10,8	1	1,8
4. Kedaung	4	8	9	94,5	-	-	2	3,9	-	-
5. S e r u a	6	12,6	6	66	2	14	2	3,6	1	1,8
6. Pondok Petir	9	20,7	17	1683	3	22,5	5	9	-	-
7. C u r u g	11	24,2	4	40	7	49	7	12,6	-	-
8. Bojongsari Lama	2	4	3	30	1	6,5	2	3,6	-	-
9. Bojongsari Baru	3	6,6	3	33	-	-	2	3,8	1	1,9
10. Duren Seribu	2	4,6	4	44	1	7,5	1	2	-	-
11. Pengasinan	2	3,8	2	20	-	-	-	-	-	-
12. Bedahan	11	20,9	76	912	-	-	4	7,2	-	-
13. Pasir Putih	9	20,7	64	672	2	13	3	5,4	3	5,7
14. Meruyung	3	6,6	6	58,8	-	-	2	3,6	2	3,6
15. L i m o	4	7,6	46	487,6	-	-	3	5,4	3	5,4
16. Grogol	6	10,8	68	646	2	12	5	9	1	1,8
17. Krukut	4	8,4	37	407	2	13	2	3,6	-	-
18. Cinere	2	4,4	4	48	-	-	1	1,8	-	-
19. Gandul	3	6,6	6	72	2	13	2	3,8	-	-
20. Pangkalan Jati	1	2	1	11	-	-	-	-	-	-
J u m l a h :	124	261,5	414	459,2	28	177,5	54	98,1	12	22

S u m b e r :

Dinas Pertanian Kec. Sawangan

Tabel VII.1.5. Perkembangan Varitas Unggul
diperinci setiap Jenis P a d i
T a h u n : 1981 - 1983

Jenis Padi Unggul	1 9 8 1		1 9 8 2		1 9 8 3	
	Luas Tanam (Ha)	%	Luas Tanam (Ha)	%	Luas Tanam (Ha)	%
(1)	(2)	(3)	(4)	(5)	(6)	(7)
1. Unggul B a r u	64	3,6	41	2,3	172	5,9
2. Unggul Nasional	48	2,7	52	3	186	6,4
3. Unggul Lokal	31	1,7	397	22,6	976	16,4
4. V U T W	1602	92	1266	72,1	2051	71,3
J u m l a h	1745	100	1756	100	2.885	100

S u m b e r :

Dinas Pertanian Kec. Sawangan

Tabel VII.1.6. Pemakaian Pupuk dan Pestsitida
diperinci menurut Jenisnya
I N M A S Tahun 1 9 8 3.-

D e s a (1)	I N M A S						
	U rea (2)	TSP (3)	KSL (4)	NPK (5)	ZA (6)	Pesti- tida (7)	Roden- tisida (8)
	/ton	/ton	/ton	/ton	/ton	lt	Kg
1. Sawangan	25,6	12,8	1	-	2	192	40
2. Sawangan Baru	26,4	13,7	-	0,5	-	205,5	30
3. Cinangka	38,4	18,7	0,5	1,5	-	280,5	74
4. Kedaung	17,2	8,6	0,5	-	-	129	15
5. S e r u a	28,2	14,1	-	-	-	211,5	70
6. Pondok Petir	30,4	15,2	-	-	-	228	42
7. C u r u g	35,2	17,6	1,2	-	-	264	78
8. Bojongsari Lama	18,6	9,3	-	-	1	139,5	18
9. Bojongsari Baru	20,4	10,2	1,3	-	-	153	72
10. Duren Seribu	40,6	20,3	2,4	1,5	-	304,5	135
11. Pengasinan	268,8	13,4	-	-	-	201	40
12. Bedahan	56,6	28,3	-	2,5	-	424,5	60
13. Pasir Putih	53,6	26,8	3,6	2,5	-	402	120
14. Meruyung	26,4	13,2	2,8	0,5	-	198	80
15. L i m o	41,6	20,8	-	0,5	-	312	40
16. Grogol	44,4	22,2	-	1,5	-	333	25
17. Krukut	15,8	7,9	-	-	-	118,5	5
18. Cinere	3,6	1,8	-	-	-	27	5
19. Gandul	12,8	6,4	-	-	-	96	30
20. Pangkalan Jati	1,6	0,8	-	-	-	12	1
J u m l a h :	562,2	282,1	13,3	11	3	4231,5	980

S u m b e r :

Dinas Pertanian Kec. Sawangan

Tabel VII.1.7. Sarana Produksi Pertanian
Penggunaan Benih diperinci
menurut Jenisnya Tahun 1983

Jenis Benih	Banyaknya (ton)
(1)	(2)
1. <u>Padi</u>	
a. V U T W	51,275
b. V U N	4,650
c. Non V U T W	4,300
d. Lokal	11,900
2. <u>Pelawija</u>	
a. Jagung	3,1
b. Kacang Tanah	5,4
c. Ubi jalar	70.000 (stek)
3. <u>Sayuran</u>	
a. Kacang Panjang	10,7
b. Ketimun	1,625
c. Lain-lain	1,250

Sumber :

Dinas Pertanian Kec. Sawangan

Tabel VII.1.8. Luas serangan Hama, Penyakit dan Kekeringan
diperinci menurut Jenis Serangan
T a h u n : 1 9 8 1 - 1 9 8 3.

Jenis Serangan	1 9 8 1		1 9 8 2		1 9 8 3	
	Luas Serangan (Ha)	%	Luas Serangan (Ha)	%	Luas Serangan (Ha)	%
(1)	(2)	(3)	(4)	(5)	(6)	(7)
1. Penggerek	-	-	48	2,7	72	5
2. Ganjur	-	-	-	-	-	-
3. Tikus	62	3,5	142	8	214	7
4. Wereng	-	-	-	-	-	-
5. U l a t	-	-	-	-	-	-
6. Walang Sangit	26	1,5	36	2	135	5
7. Hama Putih	-	-	51	2,9	328	5
8. Lembing Batu	-	-	-	-	-	-
9. Kekeringan /puso	-	-	71	4	4	100
J u m l a h :	88	5,0	348	19,8	753	

S u m b e r :

Dinas Pertanian Kec. Sawangan

Tabel VII.1.9. Luas Tanaman
dan produksi Bunga Anggrek
Tahun : 1983

D e s a	Luas Tanaman	Produksi (Kuntum)
(1)	(2)	(3)
1. Sawangan	-	-
2. Sawangan Baru	-	-
3. Cinangka	1	225.000
4. Kedaung	-	-
5. S e r u a	1,5	337.500
6. Pondok Petir	-	-
7. C u r u g	-	-
8. Bojongsari Lama	-	-
9. Bojongsari Baru	0,5	115.000
10. Duren Seribu	-	-
11. Pengasinan	0,5	120.000
12. Bedahan	0,25	70.000
13. Pasir Putih	-	-
14. Meruyung	-	-
15. L i m o	-	-
16. Grogol	-	-
17. Krukut	-	-
18. Cinere	0,75	185.000
19. Gandul	0,25	65.000
20. Pangkalan Jati	1,00	215.000
J u m l a h :	5,75	1.332.500

S u m b e r : Dinas Pertanian Kec. Sawangan

Tabel VII.1.10. Banyaknya Alat - alat Pertanian dan Sarana Pertanian - diperinci setiap Desa

T a h u n : 1 9 8 3 .

D e s a	Traktor	Sprayer	Duster Emposan Tikus	Perontok P a d i	Pengerings P a d i	Pembersih Gabah	Penyosoh Beras	RMU / Huller	Kios Pupuk
(1)	(2)	(3)	(4)	(5)	(6)	(7)	(8)	(9)	(10)
1. Sawangan	-	10	-	-	-	-	-	-	2
2. Sawangan Baru	-	20	-	-	-	-	-	2	-
3. Cinangka	-	32	-	1	-	1	1	-	1
4. Kedaung	-	60	-	-	-	-	-	1	1
5. S e r u a	-	100	-	-	-	-	-	2	1
6. Pondok Petir	-	60	-	-	-	-	1	1	-
7. C u r u g	-	14	-	-	-	-	-	1	5
8. Bojongsari Lama	-	7	-	-	-	-	-	2	1
9. Bojongsari Baru	1	16	-	-	-	-	-	2	1
10. Duren Seribu	-	45	-	4	2	2	2	2	2
11. Pengasinan	-	5	-	-	-	-	-	-	-
12. Bedahan	1	15	-	-	-	-	1	1	1
13. Pasir Putih	-	101	-	1	-	1	1	2	1
14. Meruyung	-	35	-	1	-	1	1	2	2
15. L i m o	-	12	-	-	-	-	-	-	-
16. Grogol	-	10	-	-	-	-	-	-	-
17. Krukut	-	3	-	-	-	-	-	-	-
18. Cinere	-	-	-	-	-	-	-	-	-
19. Gandul	-	-	-	-	-	-	-	-	-
20. Pangkalan Jati	-	-	-	-	-	-	-	-	-
J u m l a h :	2	545	-	7	2	5	7	18	18

S u m b e r :

SENSUS PERTANIAN '83

Tabel VII.1.11. Luas D e s a diperinci menurut
Jenis tanah setiap Desa tahun : 1983

D e s a	Tanah Sawah (Ha)	Tanah Darat (Ha)	Jumlah (Ha)
(1)	(2)	(3)	(4)
1. Sawangan	108	426	534
2. Sawangan Baru	63,7	144,7	208,4
3. Cilingka	164	276,5	440,5
4. Kedaung	100	160	260
5. S e r u a	154,5	134,6	289,1
6. Pondok Petir	101	190	291
7. C u r u g	157,4	236,5	393,9
8. Bojongsari Lama	76	99,8	175,8
9. Bojongsari Baru	69,8	87	156,8
10. Duren Seribu	174,2	280,1	454,3
11. Pengasinan	96,3	230,5	326,8
12. Bedahan	264	335,2	599,2
13. Pasir Putih	224	320	544
14. Meruyung	81,3	139,7	221
15. L i m o	230	296	526
16. Grogol	224	227	451
17. Krukut	109,5	160	269,5
18. Cinere	20	450,3	470,3
19. Gandul	81	208	289
20. Pangkalan Jati	41,9	326,6	368,5
J u m l a h :	2.540,6	4.728,5	7.269,1

S u m b e r :

SENSUS PERTANIAN '83

Tabel VII.1.12. Luas Tanah Darat diperinci menurut
Penggunaan Tanah setiap Desa- Tahun 1983.

(ha.)

D e s a	Pekarangan	Tegalan	Kuburan	setu	Jalan	Jembatan	Empang	Jumlah
(1)	(2)	(3)	(4)	(5)	(6)	(7)	(8)	(9)
1. Sawangan	207,5	183,7	3,8	28	0,1	0,1	2,8	426
2. Sawangan Baru	114,7	23,3	2,5	-	0,1	0,1	4	144,7
3. Ciungka	86,1	176,5	5,8	-	2,4	0,1	5,6	276,5
4. Kedaung	64,8	90	3	-	0,1	0,1	2	160
5. Serua	74	52	3	-	0,5	0,1	5	134,6
6. Pondok Petir	90,5	93	3	-	0,7	0,3	2,5	190
7. Curug	109,3	119,4	4	-	1,0	0,1	2,7	236,5
8. Bojongsari Lama	56,2	30	4,8	5,5	1,9	0,1	1,3	99,8
9. Bojongsari Baru	52	29	3,8	-	0,1	0,1	2	87
10. Duren Seribu	176,3	94,5	3,6	-	1,3	0,2	4,2	280,1
11. Pengasinan	58,6	157,9	2,5	6	2	0,1	3,4	230,5
12. Bedahan	103,5	222,6	2,0	-	3	0,2	3,9	335,2
13. Pasir Putih	168,3	137,4	3,5	6	2	0,1	2,7	320
14. Meruyung	92,2	40	2,5	-	1,9	0,1	3	139,7
15. Limo	40	243,9	4	-	1,0	0,1	7,0	296
16. Grogol	70,6	148,7	3	-	2,2	0,1	2,4	227
17. Krukut	43,9	101	2,4	8	1	0,1	3,6	160
18. Cinere	402,8	40	2,7	-	1	0,1	3,7	450,3
19. Gandul	137,8	64	1,5	-	1,4	0,1	3,2	208
20. Pangkalan Jati	226,4	95	3	-	1	0,2	1	326,6
Jumlah :	2375,5	2141,9	64,6	53,5	24,7	2,5	66	4.728,5

Sumber :

Sensus Pertanian '83

Tabel VII.1.13. Luas Tanah Sawah
diperinci menurut Jenis Pengairannya
setiap Desa Tahun : 1 9 8 3. (Ha.)

D e s a	Teknis 2 x setahun	Teknis 1 x setahun	Setengah Teknis	Sederhana Peng. Pede- sahan	Tadah hujan	R a w a	J u m l a h
(1)	(2)	(3)	(4)	(5)	(6)	(7)	(8)
1. Sawangan	-	-	40,8	42,5	24,7	-	108
2. Sawangan Baru	-	-	36,2	12	14,5	1,0	63,7
3. Cinangka	-	-	31	102	31	-	164
4. Kedaung	-	-	25	70	5	-	100
5. S e r u a	-	-	32	93	28	1,5	154,5
6. Pondok Petir	-	-	23	61	17	-	101
7. C u r u g	-	-	40	83,6	32	1,8	157,4
8. Bojongsari Lama	-	-	42	30	4,8	-	76,8
9. Bojongsari Baru	-	-	28	35	6	-	69
10. Duren Seribu	-	-	70,2	104	-	-	174,2
11. Pengasinan	-	-	77	19,3	-	-	96,3
12. Bedahan	-	-	-	70	194	-	264
13. Pasir Putih	-	-	105	92	27	-	224
14. Meruyung	-	-	78	3,3	-	-	81,3
15. L i m o	-	20	54	129	27	-	230
16. Grogol	-	69	-	129	26	-	224
17. Krukut	-	10	25	63,5	11	-	109,5
18. Cinere	-	-	20	-	-	-	20
19. Gandul	-	10	-	12	59	-	81
20. Pangkalan Jati	-	-	-	-	41,9	-	41,9
J u m l a h :	-	109	727,2	1151,2	548,9	4,3	2.540,6

S u m b e r :

Sensus Pertanian '83

Tabel VII.1.14. Luas Tanah kering
diperinci menurut Jenis Pemilikannya
dalam daerah Kec. Sawangan Tahun : 1983

D e s a	Milik Rakyat	Milik Perusahaan Swasta	Milik Desa	Milik Negara	Jumlah
(1)	(2)	(3)	(4)	(6)	(7)
1. Sawangan	133	261	4	28	426
2. Sawangan Baru	140	-	2,7	2	144,7
3. Ciangka	182,9	84	8,3	1,3	276,5
4. Kedaung	155,3	-	3,2	1,5	160
5. S e r u a	87,4	43	3,6	0,6	134,6
6. Pondok Petir	134	44	4	8	190
7. C u r u g	208,4	23	5,1	-	236,5
8. Bojongsari Lama	53,5	30	10,8	5,5	99,8
9. Bojongsari Baru	79	3	4	1	87
10. Duren Seribu	224	51	5,1	-	280,1
11. Pengasinan	225,9	-	4,6	-	230,5
12. Bedahan	321,5	2	5,2	6,5	335,2
13. Pasir Putih	308,4	-	5,6	6	320
14. Meruyung	134,5	-	4,5	0,7	139,7
15. L i m o	259,9	30	5,1	1,0	296
16. Grogol	221,4	-	5,3	0,3	227
17. Krukut	116,5	26	3,5	14	160
18. Cinere	206,4	240	3,8	0,1	450,3
19. Gandul	183,2	-	3,0	21,8	208
20. Pangkalan Jati	151,9	35	4,2	135,5	326,6
J u m l a h :	3.527,1	872	95,6	233,8	4.728,5

S u m b e r :

SENSUS PERTANIAN 1983

VII.2.
Peternakan

<https://magelangkab.opnoid>

Tabel VII.2.1.

Banyaknya Ternak Besar
diperinci menurut Jenis Ternak
setiap D e s a - Tahun : 1983

D e s a	K u d a			Kerbau			S a p i		
	Jt.	Bt.	Jml	Jt	Bt	Jml.	Jt.	Bt.	Jml.
(1)	(2)	(3)	(4)	(5)	(6)	(7)	(8)	(9)	(10)
1. Sawangan	-	-	-	1	4	5	3	4	7
2. Sawangan Baru	-	-	-	2	6	8	2	3	5 *)
3. Cinangka	1	1	2	10	17	27	17	29	46
4. Kedaung	8	10	18	11	15	26	7	9	16
5. S e r u a	-	-	-	19	31	50	16	31	47
6. Pondok Petir	-	-	-	26	45	71	1	4	5 *)
7. C u r u g	-	3	3	9	15	24	2	5	7
8. Bojongsari Lama	-	-	-	1	2	3	-	2	2
9. Bojongsari Baru	-	-	-	21	30	51	1	2	3
10. Duren Seribu	-	-	-	19	33	52	9	12	21
11. Pengasinan	-	-	-	12	20	32	1	4	5
12. Bedahan	-	-	-	2	4	6	10	21	31
13. Pasir Putih	-	-	-	5	10	15	32	62	94
14. Meruyung	4	8	12	4	11	15	11	24	35
15. L i m o	4	7	11	32	65	97	18	25	43
16. Grogol	-	-	-	16	34	50	7	13	20
17. Krukut	-	-	-	1	4	5	1	6	7
18. Cinere	1	1	2	9	12	21	2	6	8
19. Gandul	2	6	8	1	4	5	1	1	2
20. Pangkalan Jati	-	-	-	-	-	-	-	-	-
J u m l a h :	20	36	56	201	362	563	155	291	446

S u m b e r :

Dinas Peternakan Kec. Sawangan

Keterangan : *) Sapi perah

Tabel VII.2.2. Banyaknya ternak Kecil
diperinci menurut Jenisnya setiap Desa
T a h u n : 1 9 8 3.

D e s a	Kambing	Domba	B a b i
(1)	(2)	(3)	(4)
1. Sawangan	23	38	-
2. Sawangan Baru	36	55	-
3. Cinangka	132	39	-
4. Kedaung	82	22	-
5. S e r u a	125	-	-
6. Pondok Petir	250	-	-
7. C u r u g	146	21	-
8. Bojongsari Lama	30	-	-
9. Bojongsari Baru	227	-	-
10. Duren Seribu	172	136	-
11. Pengasinan	15	70	-
12. Bedahan	37	4	-
13. Pasir Putih	250	159	-
14. Meruyung	45	65	-
15. L i m o	161	180	18
16. Grogol	300	250	10
17. Krukut	43	60	-
18. Cinere	69	45	-
19. Gandul	6	-	-
20. Pangkalan Jati	100	20	-
J u m l a h :	2.249	455	28

S u m b e r : S T '83

Tabel VII.2.3. Banyaknya Ternak Unggas
diperinci menurut Jenisnya setiap Desa
T a h u n : 1 9 8 3.

D e s a	A y a m R a s			Ayam Kampung	Itik/ Bebek
	Petelur	Petong	Jml.	Jml.	Jml.
(1)	(2)	(3)	(4)	(5)	(6)
1. Sawangan	12000	8000	20.000	2.031	25
2. Sawangan Baru	32000	15000	47.000	1.000	31
3. Cinangka	2000	8000	10.000	5.826	21
4. Kedaung	4000	5000	9.000	2.800	-
5. S e r u a	90000	6000	96.000	2.000	500
6. Pondok Petir	-	2000	2.000	1.500	200
7. C u r u g	8000	15000	23.000	2.400	80
8. Bojongsari Lama	2500	7500	10.000	1.570	50
9. Bojongsari Baru	-	4000	4.000	586	18
10. Duren Seribu	2150	6500	8.650	2.275	700
11. Pengasinan	-	22500	22.500	2.140	800
12. Bedahan	2000	5000	7.000	4.500	20
13. Pasir Putih	1200	-	1.200	10.130	-
14. Meruyung	900	700	1.600	2.500	100
15. L i m o	-	5500	5.500	2.120	63
16. Grogol	-	-	-	8.040	200
17. Krukut	-	2000	2.000	2.000	-
18. Cinere	310	2000	2.310	965	36
19. Gandul	-	6000	6.000	2.000	-
20. Pangkalan Jati	-	1000	1.000	1.700	-
J u m l a h :	157060	121700	278760	58083	2844

S u m b e r :

S T '83

Tabel VII.2.4. Banyaknya Koperasi

diperinci menurut Jenis dan banyaknya
Anggota di Desa-Desa Tahun : 1 9 8 3.

D e s a	Pertanian	ANGGOTA	Peternakan	ANGGOTA	Lainnya	ANGGOTA	Jml. Kop.	Jml. ANGG
(1)	(2)	(3)	(4)	(5)	(6)	(7)	(8)	(9)
1. Sawangan	-	-	-	-	-	-	-	-
2. Sawangan Baru	-	-	1	102	-	-	1	102
3. Cinangka	-	-	-	-	-	-	-	-
4. Kedaung	-	-	-	-	-	-	-	-
5. S e r u a	-	-	-	-	-	-	-	-
6. Pondok Petir	-	-	-	-	-	-	-	-
7. C u r u g	-	-	-	-	-	-	-	-
8. Bojongsari Lama	-	-	-	-	-	-	-	-
9. Bojongsari Baru	1	239	-	-	-	-	1	239
10. Duren Seribu	-	-	-	-	-	-	-	-
11. Pengasinan	-	-	-	-	-	-	-	-
12. Bedahan	-	-	-	-	-	-	-	-
13. Pasir Putih	-	-	-	-	-	-	-	-
14. Meruyung	-	-	-	-	-	-	-	-
15. L i m o	-	-	-	-	-	-	-	-
16. Grogol	-	-	-	-	-	-	-	-
17. Krukut	-	-	-	-	-	-	-	-
18. Cinere	-	-	-	-	-	-	-	-
19. Gandul	-	-	-	-	-	-	-	-
20. Pangkalan Jati	-	-	-	-	-	-	-	-
J u m l a h :	1	239	1	102	-	-	2	341

S u m b e r :
Desa - Desa

VII.3.

Perikanan

<https://magelangkab.bps.go.id>

Tabel VII.3.1.

Ruman Tangga Perikanan, Kolam, Sawah, Arus Deras
diklasifikasikan Rumah Tangga Perikanan dan Luasnya
Setiap Desa - Tahun : 1983.

D e s a	K o l a m		S a w a h		A r u s D e r a s	
	R T P (buah)	Areal (Ha)	R T P (buah)	Areal (Ha.)	R T P (buah)	Areal (M ²)
(1)	(2)	(3)	(4)	(5)	(6)	(7)
1. Sawangan	20	2.760	-	-	-	-
2. Sawangan Baru	32	4.000	-	-	-	-
3. Cinangka	52	5.000	-	-	-	-
4. Kedaung	19	2.565	-	-	-	-
5. S e r u a	13	5.000	-	-	-	-
6. Pondok Petir	18	2.300	-	-	-	-
7. C u r u g	40	2.700	-	-	1	100
8. Bojongsari Lama	29	2.254	-	-	2	300
9. Bojongsari Baru	16	1.000	-	-	-	-
10. Duren Seribu	51	4.200	-	-	1	400
11. Pengasinan	92	3.300	-	-	2	2200
12. Bedahan	55	3.860	-	-	-	-
13. Pasir Putih	36	2.731	-	-	-	-
14. Meruyung	61	2.957	3	1.500	1	500
15. L i m o	119	7.020	-	-	-	-
16. Grogol	50	2.400	-	-	-	-
17. Krukut	55	3.600	-	-	-	-
18. Cinere	19	2.500	-	-	-	-
19. Gandul	13	2.500	-	-	-	-
20. Pangkalan Jati	10	1.000	-	-	-	-
J u m l a h :	800	63.938	3	1.500	7	3.500

S u m b e r :

Dinas Perikanan Kec. Sawangan

Tabel VII.3.2. Banyaknya Perusahaan Perikanan/Tengkulak Ikan diperinci menurut Desa- Desa

T a h u n : 1 9 8 3.

D e s a	Banyaknya Perusahaan Perikanan	Banyaknya Tengkulak Ikan
(1)	(2)	(3)
1. Sawangan	-	-
2. Sawangan Baru	-	-
3. Cinangka	1	-
4. Kedaung	-	-
5. Serua	-	-
6. Pondok Petir	-	-
7. Curug	-	-
8. Bojongsari Lama	1	1
9. Bojongsari Baru	2	-
10. Buren Seribu	-	-
11. Pengasinan	-	-
12. Bedahan	-	-
13. Pasir Putih	-	-
14. Meruyung	1	-
15. Limo	-	-
16. Grogol	-	-
17. Krukut	-	-
18. Cinere	-	-
19. Gandul	-	-
20. Pangkalan Jati	-	-
Jumlah :	5	1

S u m b e r :

Dinas Perikanan Kec. Sawangan

VII 4
Pengairan

<https://magelangkab.pps.go.id>

Tabel VII.4.1. Banyaknya Sumber Air
diperinci menurut Jenisnya
setiap Desa Tahun : 1983.

D e s a	Mata Air	S e t u
(1)	(2)	(3)
1. Sawangan	1	1
2. Sawangan Baru	2	-
3. Cinangka	-	-
4. Kedaung	-	-
5. S e r u a	-	-
6. Pondok Petir	-	-
7. C u r u g	1	1
8. Bojongsari Lama	1	1
9. Bojongsari Baru	1	-
10. Duren Seribu	1	-
11. Pengasinan	1	-
12. Bedahan	2	-
13. Pasir Putih	1	-
14. Meruyung	1	-
15. L i m o	-	-
16. Grogol	-	-
17. Krukut	-	1
18. Cinere	1	-
19. Gandul	-	-
20. Pangkalan Jati	-	-
J u m l a h :	13	4

S u m b e r :

Dinas P.U.

VIII
Perhubungan

<https://magelangkab.bps.go.id/>

Tabel VIII.1.

Banyaknya Sarana Perhubungan
diperinci menurut Jenis dan Desa-Desa
T a h u n : 1 9 8 3.

Jenis Perhubungan	Sawangan	Sawangan Baru	Cinangka	Kedaung	S e r u a	Pondok Petir	Curug	Bojongsari Lama	Bojongsari Baru	Duren Seribu	Pengasinan
(1)	(2)	(3)	(4)	(5)	(6)	(7)	(8)	(9)	(10)	(11)	(12)
1. KENBARAAN BERMOTOR KHUSUS ANGKUTAN BARANG											
1. Truk	3	2	1	2	2	-	4	4	4	-	-
2. Pick Up	1	-	-	-	-	-	3	-	-	-	-
3. Bestel Wagon	-	-	-	-	-	-	1	-	-	-	-
4. Tangki	-	-	-	-	-	-	-	-	-	-	-
5. Lainnya	4	5	4	3	2	9	8	11	24	2	3
2. KENDARAAN BERMOTOR KHUSUS MOBIL PENUMPANG											
1. Otobus	-	-	-	2	-	-	-	2	-	4	-
2. Micro Bus	-	-	-	4	-	-	-	2	-	1	-
3. Honda/Daihatsu	5	5	3	2	-	-	-	5	2	4	1
4. BemO	-	-	-	-	-	-	-	-	-	-	-
5. Sepeda Motor (Ojeg)	21	17	20	19	41	19	15	17	21	16	43
6. Sepeda Motor (Bukan Ojeg)	42	56	17	34	37	54	91	89	28	87	28
7. Colt Mini	2	1	4	3	3	1	5	3	2	1	-
3. KENDARAAN TAK BERMOTOR											
1. Kretek/Delman/Sado	-	-	-	-	-	-	-	-	-	-	-
2. B e c a	4	1	-	-	-	1	2	3	5	-	-
3. R o d a	-	-	2	-	-	-	1	-	-	-	5
4. Speda (Ojeg)	-	-	-	-	9	-	-	-	-	-	-
5. Speda (Bukan Ojeg)	47	64	17	13	30	32	55	43	41	86	25

bersambung

L A N J U T A N

D e s a	Bedahan	Pasir Putih	Meruyung	L i m o	Grogol	Krukut	Cinere	Gandul	Pkl. Jati	Jml;
	(13)	(14)	(15)	(16)	(17)	(18)	(19)	(20)	(21)	(22)
1. KENDARAAN BERMOTOR KHUSUS ANGKUTAN PENUMPANG										
1. Truk	-	-	-	-	-	2	5	5	3	
2. Pick Up	-	-	6	5	-	3	15	5	4	
3. Bestel Wagon	-	-	-	-	-	-	-	-	-	
4. Tangki	-	-	2	4	5	4	21	3	6	
5. Lainnya										
2. KENDARAAN BERMOTOR KHUSUS MOBIL PENUMPANG										
1. Otobus	-	-	-	-	-	-	-	-	-	
2. Microbus	-	-	-	-	-	-	-	-	-	
3. Honda/Daihatsu	2	4	4	1	5	6	21	9	17	
4. B e m o	-	-	-	-	-	-	-	-	-	
5. Spedamotor (Ojeg)	17	16	17	57	18	18	26	19	26	
6. Speda Motor (Bukan Ojeg)	18	21	87	9	35	56	161	43	110	
3. KENDARAAN TAK BERMOTOR										
1. Kretek/Delman/Sado	-	-	2	-	-	-	-	5	6	
2. B e c a	-	-	3	-	-	-	-	-	-	
3. R o d a	-	-	4	6	-	-	-	-	-	
4. Speda (Ojeg)	-	19	-	-	-	-	-	-	-	
5. Speda (Bukan Ojeg)	27	46	57	82	188	111	21	41	123	

S u m b e r :

D e s a - D e s a .

Tabel VIII.2. Banyaknya Sarana Telekomunikasi
diperinci menurut Jenisnya setiap Desa
T a h u n : 1 9 8 3.

D e s a	R a d i o	T V	Telp.	Peman car Rádio	Jumlah
(1)	(2)	(3)	(4)	(5)	(6)
1. Sawangan	500	200	3	-	703
2. Sawangan Baru	315	104	-	-	419
3. Cinangka	401	80	1	-	482
4. Kedaung	307	70	-	-	377
5. S e r u a	200	74	-	-	274
6. Pondok Petir	62	7	-	-	69
7. C u r u g	82	13	-	-	95
8. Bojongsari Lama	450	100	3	-	553
9. Bojongsari Baru	230	126	-	1	357
10. Duren Seribu	417	189	-	-	606
11. Pengasinan	212	17	-	-	229
12. Bedahan	194	24	-	-	218
13. Pasir Putih	406	17	-	-	423
14. Meruyung	98	9	-	-	107
15. L i m o	234	27	-	-	261
16. Grogol	78	11	-	-	89
17. Krukut	82	29	2	-	113
18. Cinere	918	205	16	-	1139
19. Gandul	775	45	1	-	821
20. Pangkalan Jati	986	192	10	-	1188
J u m l a h :	6.947	1.539	36	1	8.523

S u m b e r :
Desa - Desa.

Tabel VIII.3. Panjang Jalan
diperinci menurut Jenisnya
setiap Desa - Tahun : 1983.

D e s a	Jalan Propinsi (KM.)	Jalan Kabupaten (KM.)	Jalan Swasta (KM.)	Jalan D e s a (KM.)	Jumlah (KM.)
(1)	(2)	(3)	(4)	(5)	(6)
1. Sawangan	-	2	6	3	11
2. Sawangan Baru	-	1	-	6	7
3. Cinangka	-	3	-	8	11
4. Kedaung	1	-	-	3	4
5. S e r u a	2	-	-	5	7
6. Pondok Petir	-	-	-	6	6
7. C u r u g	1	-	-	7	8
8. Bojongsari Lama	1	-	6	-	7
9. Bojongsari Baru	1	-	6	-	7
10. Duren Seribu	1	-	-	10	11
11. Pengasinan	-	-	-	8	8
12. Bedahan	-	-	-	15	15
13. Pasir Putih	-	-	-	15	15
14. Meruyung	-	-	-	3	3
15. L i m o	-	-	-	7	7
16. Grogol	-	-	-	8	8
17. Krukut	-	-	-	11	11
18. Cinere	-	-	20	11	31
19. Gandul	-	-	3	4	7
20. Pangkalan Jati	-	-	-	6	6
J u m l a h :	7	6	41	136	190

S u m b e r :

Pem. Kec. Sawangan

IX.
Sosial

<https://magelangmb.ac.id>

Tabel IX.1. Banyaknya Karang Taruna
diperinci setiap D e s a
T a h u n : 1982

D e s a	Banyaknya Karang Taruna
(1)	(2)
1. Sawangan	1
2. Sawangan Baru	-
3. Cinangka	1
4. Kedaung	-
5. S e r u a	1
6. Pondok Petir	1
7. C u r u g	1
8. Bojongsari Lama	1
9. Bojongsari Baru	-
10. Luren Seribu	1
11. Pengasinan	-
12. Bedahan	-
13. Pasir Patih	1
14. Meruyung	1
15. L i m o	1
16. Grogol	1
17. Krukul	1
18. Cinere	1
19. Gandul	1
20. Pangkalan Jati	1
J u m l a h :	15

u m b e r :

Tabel IX.2. Banyaknya Penderita Cacat
diperinci menurut Jenisnya setiap Desa
T a h u n : 1 9 8 3

D e s a	Cacat Tubuh	Tuna Netra	Cacat Mental	Cacat Wicara	Ex Kronis	Jumlah
(1)	(2)	(3)	(4)	(5)	(6)	(7)
1. Sawangan	3	2	2	2	-	9
2. Sawangan Baru	3	2	1	1	-	7
3. Ciungka	2	2	-	1	-	5
4. Kedaung	1	1	1	2	-	5
5. S e r u a	-	3	-	1	-	4
6. Pondok Petir	-	3	-	3	-	6
7. C u r u g	2	1	-	1	-	4
8. Bojongsari Lama	3	1	-	2	2	8
9. Bojongsari Baru	2	-	-	1	-	3
10. Duren Seribu	-	5	2	-	-	7
11. Pengasinan	4	1	1	9	-	15
12. Bedahan	3	2	2	5	-	12
13. Pasir Putih	1	5	1	3	-	10
14. Meruyung	8	4	-	3	-	15
15. L i m o	2	2	1	1	-	6
16. Grogol	-	2	-	4	-	6
17. Krukut	-	-	-	-	-	-
18. Cinere	3	3	-	3	-	9
19. Gandul	2	-	-	6	-	8
20. Pangkalan Jati	-	2	-	1	-	3
J u m l a h :	39	41	11	69	2	162

S u m b e r :

Dinas Sosial

Tabel IX.3. Banyaknya Bencana Alam

diperinci setiap Jenis dan setiap Desa

T a h u n : 1 9 8 3

D e s a	Jenis dan Frekwensi Bencana Alam						Jumlah
	Banjir	Keba- karan	Tanah Longsor	Gempa Bumi	Angin Topan	Lainnya	
(1)	(2)	(3)	(4)	(5)	(6)	(7)	(8)
1. Sawangan	-	-	-	-	-	1	1
2. Sawangan Baru	-	-	-	-	-	-	-
3. Cilingka	-	-	-	-	-	1	1
4. Kedaung	-	-	-	-	-	1	1
5. Serua	-	-	-	-	-	1	1
6. Pondok Petir	-	-	-	-	1	1	2
7. Curug	-	-	-	-	-	1	1
8. Bojongsari Lama	-	-	-	-	1	-	1
9. Bojongsari Baru	-	-	-	-	1	1	2
10. Duren Seribu	-	-	-	-	-	-	-
11. Pengasinan	-	-	-	-	-	1	1
12. Bedahan	-	-	-	-	-	1	1
13. Pasir Putih	-	-	-	-	-	1	1
14. Meruyung	-	-	-	-	-	-	-
15. Limo	-	-	-	-	-	1	1
16. Grogol	-	-	-	-	1	1	2
17. Krukut	-	-	-	-	1	1	2
18. Cinere	-	-	-	-	-	-	-
19. Gandul	-	-	-	-	-	1	1
20. Pangkalan Jati	-	-	-	-	-	-	-
Jumlah :	-	-	-	-	5	14	19

S u m b e r : DINAS SOSIAL Kec. Sawangan

Tabel IX.4. Bencana Alam Kekeringan
diperinci setiap Desa Tahun 1983.

D e s a	Luas Areal (Ha.)	B a n y a k n y a	
		Kep, Keluarga	J i w a
(1)	(2)	(3)	(4)
1. Sawangan	14	28	140
2. Sawangan Baru	2	5	28
3. Cinangka	22	41	246
4. Kedaung	26	45	267
5. S e r u a	18	39	190
6. Pondok Petir	34	74	366
7. C u r u g	52	117	581
8. Bojongsari Lama	5	12	58
9. Bojongsari Baru	31	63	374
10. Duren Seribu	2	6	31
11. Pengasinan	42	87	433
12. Bedahan	32	67	332
13. Pasir Patih	36	74	370
14. Meruyung	-	-	-
15. L i m o	24	51	252
16. Grogol	34	70	347
17. Krukut	18	37	182
18. Cinere	-	-	-
19. Gandul	12	26	134
20. Pangkalan Jati	-	-	-
J u m l a h :	404	842	4.331

S u m b e r : Dinas Sosial Kec. Sawangan

X. Industri

<https://magelangkab.go.id>

Tabel X.1. Banyaknya Usaha Industri Rumah-tangga
diperinci menurut jenisnya setiap Desa
T a h u n : 1 9 8 3

D e s a	Tahu/ Tempe/ Kegap	Emping/ Krupuk/ Opak	Tikar	Bata kO.	Pagar	Prabot Rmt	Teh BO- tol	Kue
(1)	(2)	(3)	(4)	(5)	(6)	(7)	(8)	(9)
1. Sawangan	-	-	-	1	-	2	-	-
2. Sawangan Baru	1	1	4	2	-	3	-	-
3. Cinangka	-	-	11	-	-	1	-	-
4. Kedaung	-	2	15	2	-	1	-	-
5. S e r u a	-	-	26	1	-	1	-	-
6. Pondok Petir	-	-	35	1	4	1	-	-
7. C u r u g	-	-	76	2	13	-	-	-
8. Bojongsari Lama	1	-	20	-	-	1	-	-
9. Bojongsari Baru	-	-	17	1	-	-	1	-
10. Duren Seribu	-	-	32	1	-	1	-	-
11. Pengasinan	-	-	78	-	-	1	-	-
12. Bedahan	2	1	122	-	-	1	-	-
13. Pasir Putih	1	-	124	-	4	1	-	-
14. Meruyung	2	-	66	-	-	1	-	-
15. L i m o	2	-	93	-	-	1	-	-
16. Grogol	2	40	171	-	1	1	-	-
17. Krukut	-	-	41	-	-	-	-	-
18. Cinere	-	-	-	1	-	1	-	1
19. Gandul	-	-	-	1	-	-	-	-
20. Pangkalan Jati	-	-	-	1	-	1	-	-
J u m l a h :	11	44	931	14	22	19	1	1

S u m b e r :

Desa- Desa

Tabel X.2. Banyaknya Perusahaan Yang berbadan Hukum
diperinci menurut Jenisnya

T a h u n : 1 9 8 3.

D e s a	Peterna- kan	Perda- ngan	Indus- tri.	Jasa	Real- Estate	Jml.
(1)	(2)	(3)	(4)	(5)	(6)	(7)
1. Sawangan	-	2	-	1	-	3
2. Sawangan Baru	1	1	-	-	-	2
3. Cinangka	-	-	-	-	1	1
4. Kedaung	2	2	-	1	-	5
5. S e r u a	1	-	-	-	-	1
6. Pondok Petir	-	-	-	-	1	1
7. C u r u g	1	3	-	1	-	4
8. Bojongsari Lama	-	-	1	1	-	2
9. Bojongsari Baru	-	-	-	-	-	-
10. Duren Seribu	1	-	-	-	1	2
11. Pengasinan	1	-	-	-	-	1
12. Bedahan	-	-	-	-	-	-
13. Pasir Putih	-	-	-	-	-	-
14. Meruyung	-	-	-	-	-	-
15. L i m o	-	-	-	-	-	-
16. Grogol	-	-	-	-	-	-
17. Krukut	-	-	-	-	-	-
18. Cinere	-	-	1	-	4	5
19. Gandul	1	-	-	-	-	-
20. Pangkalan Jati	-	-	-	-	-	-
J u m l a h :	8	8	2	4	7	29

Sumber

S T '83

Tabel X.3. Porsentase Banyaknya Rumah - tangga yang memakai Listrik P L N & Non P L N diperinci setiap Desa - Tahun 1983

D e s a	Rumahtangga menggunakan P L N	Rumahtangga menggunakan Non P L N	Jumlah Porseh- tase.
(1)	(2)	(3)	(4)
1. Sawangan	65	-	65
2. Sawangan Baru	80	-	80
3. Cinangka	30	-	30
4. Kedaung	40	10	50
5. s e r u a	-	2	2
6. Pondok Petir	-	-	-
7. C u r u g	15	-	15
8. Bojongsari Lama	90	-	90
9. Bojongsari Baru	60	-	60
10. Duren Seribu	30	-	30
11. Pengasinan	30	-	30
12. Bedahan	10	-	10
13. Pasir Putih	-	-	-
14. Meruyung	20	1	21
15. L i m o	25	1	26
16. Grogol	-	-	-
17. Krukut	5	-	5
18. Cinere	95	-	95
19. Gandul	75	-	75
20. Pangkalan Jati	70	-	-

S u m b e r :

P L N Ranting Depok.

XI.
Keuangan Negara

<https://magelangkab.bps.go.id>

Tabel XI.1. Banyaknya Bantuan Desa
diperinci menurut Jenis Bantuannya
P e l i t a : I s/d. III

T a h u n	Bantuan P u s a t (Rp.)	Swadaya Masyarakat (Rp.)	Bantuan Keserasian (Rp.)	Bantuan P e m d a (Rp.)
(1)	(2)	(3)	(4)	(5)
1969/1970	17.000.000,-	2.650.268,-	-	-
1970/1971	3.400.000,-	3.646.000,-	-	-
1971/1972	3.400.000,-	3.934.388,-	-	-
1972/1973	3.400.000,-	5.009.170,-	2.950.000,-	-
1973/1974	3.400.000,-	5.158.264,-	643.000,-	-
1974/1975	3.400.000,-	9.925.400,-	2.910.000,-	-
1975/1976	5.100.000,-	11.211.390,-	3.300.000,-	-
1976/1977	5.100.000,-	17.380.000,-	4.000.000,-	-
1977/1978	5.950.000,-	18.045.000,-	-	-
1978/1979	5.950.000,-	18.302.500,-	1.800.000,-	-
1979/1980	7.650.000,-	18.350.000,-	-	1.310.000,-
1980/1981	12.750.000,-	18.732.000,-	-	2.220.000,-
1981/1982	17.000.000,-	23.084.500,-	2.000.000,-	-
1982/1983				
1983/1984				
J u m l a h:				

S u m b e r :

BANGDES Kec. Sawangan

Tabel XI.2. Banyaknya Target, Pemasukan, Sisa dan Porsentase LURAN PEMBANGUNAN DAERAH (IPEDA) diperinci setiap Desa Tahun ; 1983.

D e s a	T a r g e t (Rp.)	Pemasukan (Rp.)	S i s a (Rp.)	% Pemasukan
(1)	(2)	(3)	(4)	(5)
1. Sawangan	672.760	672.760	-	100
2. Sawangan Baru	514.106,80	514.106,80	-	100
3. Cihangka	591.853,10	591.853,10	-	100
4. Kedaung	413.739,80	413.739,80	-	100
5. S e r u a	852.694,-	852.694,-	-	100
6. Pondok Petir	771.169,-	771.169,-	-	100
7. C u r u g	1.063.804,70	741.953,70	321.851,-	69,7
8. Bojongsari Lama	514.192,10	514.192,10	-	100
9. Bojongsari Baru	503.478,60	503.478,60	-	100
10. Duren Seribu	1.082.482,30	281.684,50	800.797,80	26
11. Pengasinan	650.893,10	191.400,-	459.493,10	29,4
12. Bedahan	1.227.594,10	607.819,20	619.774,90	49,5
13. Pasir Putih	1.161.207,65	1.161.207,65	-	100
14. Meruyung	519.822,90	519.822,90	-	100
15. L i m o	660.508,80	660.508,80	-	100
16. Grogol	721.603,20	721.603,20	-	100
17. Krukut	434.903,20	434.903,20	-	100
18. Cinere	394.482,65	394.482,65	-	100
19. Gandul	549.779,45	549.779,45	-	100
20. Pangkalan Jati	670.471,65	670.471,65	-	100
J u m l a h :	13.971.547,10	11.339.629,70	2.201.916,80	R= 88.73

S u m b e r :

IPEDA Kec. Sawangan

Tabel XI.3. Banyaknya Tunggakan Kredit Bimas Padi
diperinci menurut D e s a
Pada Akhir Tahun : 1 9 8 3.

D e s a	Tunggakan Bimas Padi (Rp.)	Banyaknya Penunggak (Orang)
(1)	(2)	(3)
1. Sawangan)	2.363.444,-	127
2. Sawangan Baru)		
3. Cinangka)	1.156.606,-	127
4. Kedaung)		
5. S e r u a	782.879,-	67
6. Pondok Petir	3.589.586,-	142
7. C u r u g	3.616.259,50	188
8. Bojongsari Lama)	905.318,-	14
9. Bojongsari Baru)		
10. Duren Seribu	2.860.873,-	160
11. Pengasinan	3.651.276,-	176
12. Bedahan	3.042.080,-	225
13. Pasir Putih	1.652.829,-	112
14. Meruyung	320.869,50	42
15. L i m o	1.169.018,-	98
16. Grogol	58.067,-	18
17. Krukut	--	--
18. Cinere	--	--
19. Gandul	--	--
20. Pangkalan Jati	--	--
J u m l a h	25.169.105,-	1.526

S u m b e r : BRI Unit Desa Sawangan

Tabel XI.4. Banyaknya Kredit Tunggakan Kredit Bimas Ayam
diperinci setiap D e s a
Pada akhir tahun 1983.-

D e s a	Tunggakan Bimas Ayam (Rp)	Banyaknya Penunggak (Orang)
(1)	(2)	(3)
1. Sawangan)	4.794.369,50	19
2. Sawangan Baru)		
3. Cinangka)	2.666.234,-	1
4. Kedaung)		
5. S e r u a	--	-
6. Pondok Petir	--	-
7. Curug	--	-
8. Bojongsari Lama	--	-
9. Bojongsari Baru	--	-
10. Duren Seribu	110.000,-	1
11. Pengasinan	--	-
12. Bedahan	--	-
13. Pasir Putih	--	-
14. Meruyung	--	-
15. L i m m o	--	-
16. Grogol	--	-
17. Krukut	--	-
18. Cinere	--	-
19. Gandul	--	-
20. Pangakalan Jati	--	-
J u m l a h :	7.570.603,-	21

S u m b e r :

BRI Unit Desa Sawangan

Tabel XI.5 Banyaknya Tunggakan Kredit Bimas Plawija
diperinci menurut D e s a
pada Akhir Tahun : 1 9 8 3.

D e s a	Tunggakan Bimas Plawija (Rp)	Banyaknya Penunggak (Orang)
(1)	(2)	(3)
1. Sawangan)	44.152,-	7
2. Sawangan Baru)		
3. Cinangka)	--	--
4. Kesaung)		
5. S e r u a	18.800,-	1
6. Pondok Petir	472.414,-	11
7. C u r u g	1.055.862,-	35
8. Bojongsari Lama)	--	--
9. Bojongsari Baru)		
10. Duren Seribu	99.800,-	1
11. Pengasinan	88.400,-	3
12. Bedahan	220.800,-	5
13. Pasir Putih	206.980,-	3
14. Meruyung	--	-
15. L i m o	--	-
16. Grogol	--	-
17. Krukut	--	-
18. Cinere	--	-
19. Gandul	--	-
20. Pangkalan Jati	--	-
J u m l a h	2.606.908,-	66

S u m b e r :

B R I Unit Desa Sawangan

Tabel XI.6. Banyaknya Tabungan Masyarakat
dan Banyaknya Pinjaman Kredit Bimas
B R I Unit Desa Sawangan
Akhir Tahun : 1 9 8 3.

J e n i s	Banyaknya
(1)	(2)
1. Tabungan Masyarakat Kecamatan Sawangan di B R I Unit Desa Sawangan	Rp.4.705.357,-
2. Pinjaman Kredit B i m a s di Kecamatan Sawangan	"- - - - -
J u m l a h :	Rp.4.705.357,-

S u m b e r : B R I Unit Desa Sawangan.

XII

Jasa - Jasa

<https://magelangkab.bps.go.id>

Tabel XII.1. Banyaknya Usaha Perdagangan
diperinci menurut Jenisnya setiap Desa
T a h u n : 1 9 8 3

Jenis Usaha Perdagangan	Sawangan	Sawangan Baru	Cinangka	Kedaung	Serua	Pd. Petir	Curus	Bojongsari Lama	Bojongsari Baru	Duren Seribu
(1)	2	3	4	5	6	7	8	9	10	11
1. Toko Klontong	5	4	2	3	1	-	1	6	6	7
2. Toko Hasil Bumi	-	-	-	-	-	-	-	-	-	-
3. Toko Besi & Kaca	-	-	-	-	-	-	-	-	-	-
4. Toko Mas & Perak	-	-	-	-	-	-	-	-	-	-
5. Toko Radio & TV.	-	-	-	-	-	-	-	-	-	-
6. Toko Spatu & Tas	-	-	-	-	-	-	-	-	-	-
7. Toko Batik & Sandang	-	-	-	-	-	-	-	-	-	-
8. Toko Kue	-	-	-	-	-	-	-	-	-	-
9. Toko Buku	-	-	-	-	-	-	-	-	-	-
10. Toko Meubelair	-	-	-	-	-	-	2	-	-	-
11. Toko Speda	-	-	-	-	-	-	-	-	-	-
12. Toko Speda Motor	-	1	-	-	-	-	-	-	-	-
13. Toko Kaca Mata	-	-	-	-	-	-	-	-	-	-
14. Toko Obat/Jamu	-	-	-	-	-	-	-	-	-	-
15. Apotek	-	-	-	-	-	-	-	-	-	-
16. Toko Alat2 Listrik	-	1	-	-	-	-	-	-	-	-
17. Toko Alat2 Industri	-	-	-	-	-	-	-	-	-	-
18. Material (Kayu dan - bahan bangunan)	2	2	3	2	1	-	1	3	3	-
19. Toko Mobil	1	-	-	-	-	-	-	-	-	-
20. Rumah Makan/Restoran	-	1	-	2	4	-	-	6	5	-
21. Kios pupuk & Obat2an Pertanian	2	-	1	1	1	-	5	1	1	2
22. Warung Langsam	12	7	19	12	23	12	14	13	12	24
23. Toko onderdil speda/ speda motor/mobil	1	-	-	-	2	-	-	-	2	-
24. Penyalur minyak tanah	3	2	1	1	2	-	2	2	3	1
25. Kios Pengecer Bensin	3	4	-	4	1	1	5	2	4	-

Jenis Usaha Perdagangan	Pengasinan	B e d a h a n	Pasir Putih	Meruyung	L i m o	Grogol	Krukut	Cinere	Gandul	Pkl. Jati	J u m m l a h
	12	13	14	15	16	17	18	19	20	21	22
1. Toko Klontong	4	1	1	1	5	1	1	17	6	4	76
2. Toko Hasil Bumi	-	-	-	-	-	-	-	-	-	-	-
3. Toko Besi & Kaca	-	-	-	-	-	-	-	-	-	-	-
4. Toko Mas & Perak	-	-	-	-	-	-	-	-	-	-	-
5. Toko Radio & TV.	-	-	-	-	-	-	-	-	-	-	-
6. Toko Spatu & Tas	-	-	-	-	-	-	-	-	-	-	-
7. Toko Batik & Sandang	-	-	-	-	-	-	-	-	-	-	-
8. Toko Kue	-	-	-	-	-	-	-	-	-	-	-
9. Toko Buku	-	-	-	-	-	-	-	-	-	-	-
10. Toko Meubelair	-	-	-	-	-	-	-	-	2	1	3
11. Toko Speda	-	-	-	-	-	-	-	-	-	-	-
12. Toko Speda Motor	-	-	-	-	-	-	-	-	-	-	-
13. Toko Kaca Mata	-	-	-	-	-	-	-	-	-	-	-
14. Toko Obat/Jamu	-	-	-	-	-	-	-	-	-	-	-
15. Apotek	-	-	-	-	-	-	-	-	-	1	1
16. Toko Alat2 Listrik	-	-	-	-	-	-	-	-	-	1	2
17. Toko Alat2 Industri	-	-	-	-	-	-	-	-	-	-	-
18. Material (Kayu dan bahan bangunan)	1	1	-	2	1	-	-	13	3	4	42
19. Toko Mobil	-	-	-	-	-	-	-	-	-	-	-
20. Rumah Makan/Restoran	-	-	-	-	1	-	-	4	2	3	29
21. Kios pupuk & Obat2an Pertanian	-	1	1	2	-	-	-	-	-	-	18
22. Warung Langsam	11	31	8	6	14	15	13	12	12	10	280
23. Toko onderdil speda/ speda motor/mobil	-	-	-	-	-	-	-	1	-	-	6
24. Penyalur minyak tanah /	3	1	1	2	2	1	2	3	3	2	17
25. Kios Pengecer Bensin	-	-	-	2	2	1	2	3	3	2	39

Tabel XII.2.

Banyaknya Usaha Jasa - Jasa perorangan
diperinci menurut Jenisnya setiap Desa
T a h u n : 1 9 8 3 . -

Jenis Usaha Jasa	Sawangan	Sawangan Baru	Cinangka	Kedaung	S e r u a	Pd. Petir	C u r u g	Bojongsari Jama	Bojongsari Baru	Duren Seribu
(1)	(2)	(3)	(4)	(5)	(6)	(7)	(8)	(9)	(10)	(11)
I. JASA PERSEORANGAN										
1. Tukang Sol	-	-	-	-	-	-	-	-	-	-
2. Reparasi Tas/Koper	-	-	-	-	-	-	-	-	-	-
3. Tukang semir	-	-	-	-	-	-	-	-	-	-
4. Tk. Reparasi TV/Radio taperecorder	1	1	1	-	1	1	-	-	1	-
5. Tk. Reparasi Instrumen listrik	-	-	-	-	-	-	-	-	-	-
6. Tk. Reparasi lemari es/ Mesin cuci	-	-	-	-	-	-	-	-	-	-
7. Reparasi sepeda/tambal ban	1	2	-	2	2	1	1	3	-	-
8. Reparasi jam/pulpen/ Kacamata	-	-	-	-	-	-	-	-	-	-
9. Reparasi mesin tik/ mesin hitung	-	-	-	-	-	-	-	-	-	-
10. Tukang binatu/ cuci	1	1	1	-	-	-	-	2	-	2
11. Tukang cukur	1	2	2	1	-	4	2	1	2	1
12. Salon kecantikan	-	-	1	-	1	-	1	-	-	2
13. Tukang Jahit	4	2	2	2	1	8	6	3	2	3
14. Tukang Foto/Fotocopy	3	-	1	-	-	-	1	-	-	-
15. Tukang pijat	3	1	2	1	1	3	1	2	1	4
16. Bengkel motor/mobil	1	2	-	1	2	-	1	1	3	-
17. Tempat cuci kendaraan	-	-	-	2	-	-	1	-	-	-
18. Tk. Reparasi/stroom accu	1	2	-	1	1	-	2	-	1	1
19. Tukang las	-	1	-	1	1	-	-	3	-	1
20. Tukang rias pengantin	-	1	-	-	-	-	-	2	-	1
21. Sewa Alat-alat	1	1	1	-	-	-	-	1	-	1

LANJUTAN

Jenis Usaha Jasa	Pengasinan	Bedahan	Pasir Putih	Meruyung	Limo	Grogol	Krukut	Cinere	Ganduli	Pkl. Jati	Jumlah
	(12)	(13)	(14)	(15)	(16)	(17)	(18)	(19)	(20)	21	(22)
I. JASA PERSEORANGAN											
1. Tukang Sol	-	-	-	-	-	-	-	-	-	-	-
2. Reparasi Tas/Koper	-	-	-	-	-	-	-	-	-	-	-
3. Tukang semir	-	-	-	-	-	-	-	-	-	-	-
4. Tk. Reparasi TV/Radio taperecorder	-	-	-	1	-	-	1	1	-	1	10
5. Tk. Reparasi Instrumen listrik	-	-	-	-	-	-	-	-	-	-	-
6. Tk. Reparasi lemari es/ Mesin cuci	-	-	-	-	-	-	-	-	-	-	-
7. Reparasi sepeda/tambal ban	1	2	1	2	2	1	2	2	1	1	17
8. Reparasi jam/pulpen/ Kacamata	-	-	-	-	-	-	-	-	-	-	-
9. Reparasi mesin tik/ mesin hitung	-	-	-	-	-	-	1	-	-	-	1
10. Tukang binatu	-	-	-	-	-	-	-	3	4	3	17
11. Tukang cukur	2	2	5	3	2	5	3	1	1	1	19
12. Salon kecantikan	-	-	-	-	-	-	-	3	1	-	9
13. Tukang Jahit	2	2	9	2	6	6	4	3	5	2	74
14. Tukang Foto/Fotocopy	-	-	-	-	-	-	-	2	-	-	7
15. Tukang pijat	1	1	4	-	2	-	-	2	-	-	29
16. Bengkel motor/mobil	-	-	-	-	1	-	-	2	1	-	15
17. Tempat cuci kendaraan	-	-	-	-	-	-	-	-	-	-	3
18. Tk. Reparasi/stroom accu	-	-	-	-	-	-	-	1	1	-	11
19. Tukang las	-	-	-	-	1	-	1	4	-	-	13
20. Tukang rias pengantin	-	2	1	-	1	1	2	-	2	-	13
21. Sewa Alat- alat	-	-	1	-	1	-	-	1	1	1	10

Jenis jasa Kesenian/ perusahaan	Pengasinan	Bedahan	Pasir Putih	Meruyung	Lim o	Grogol	Krukut	Cinere	Gandul	Pkl. Jati	J u m l a h
	12	13	14	15	16	17	18	19	20	21	22
1. Group Gandiwara	-	-	-	-	-	-	-	-	-	-	-
2. Wayang golek	-	-	-	-	-	-	-	-	-	-	-
3. Sinden	-	-	-	-	-	-	-	-	-	-	-
4. Dalang	-	-	-	-	-	-	-	-	-	-	-
5. A r t i s	-	-	-	-	-	-	-	-	-	-	-
6. Group degung/Calung/ Reog	-	-	-	-	-	-	-	-	1	-	2
7. Ketuk tilu/lonser dsb	-	-	-	-	-	-	-	-	-	-	-
8. Band / Orkes	-	-	-	-	-	-	-	-	-	-	-
9. Kesenian lainnya	-	1	4	1	1	1	3	2	1	3	28
10. Gedung/sarana kesenian	-	-	-	-	-	-	-	-	-	-	-
11. Gedung/sarana olahraga	-	1	1	1	1	1	1	2	1	2	21
12. Kolam rehang	-	-	-	-	-	-	-	-	-	-	-
13. Taman hiburan/tempat rekreasi	-	-	-	-	-	-	-	-	-	-	-
14. Klub malam	-	-	-	-	-	-	-	-	-	-	-
15. Tempat mandi uap/ masage	-	-	-	-	-	-	-	-	-	-	-
16. Studio radiao non RRI	-	-	-	-	-	-	-	-	-	-	-
17. Lainnya	-	-	-	-	-	-	-	-	-	-	-
III. JASA PERUSAHAAN.											
1. Advokat	-	-	-	-	-	-	-	-	-	-	1
2. Akuntan	-	-	-	-	-	-	-	-	-	-	-
3. Notaris	-	-	-	-	-	-	-	-	-	-	-
4. Pengolahan dağa	-	-	-	-	-	-	-	-	-	-	-
5. Biro konsultan	-	-	-	-	-	-	-	-	-	-	-

S u m b e r :

D e s a - D e s a

XIII. Pramuka

<https://magelang.kemdiknas.go.id>

Tabel XIII.1. Banyaknya Anak Didik Pramuka

Diperinci menurut Jenisnya Tahun 1983

D e s a	SIAGA		PENGGALANG		PENEGAK		JUMLAH	
	Putera	Puteri	Putera	Puteri	Putera	Puteri	Putera	Puteri
(1)	(2)	(3)	(4)	(5)	(6)	(7)	(8)	(9)
1. Sawangan)	200	200	300	300	40	38	540	538
2. Sawangan Baru)								
3. Cinangka)	80	80	120	120	-	-	200	200
4. Kedaung)								
5. S e r u a	60	60	100	100	-	-	160	160
6. Pondok Petir	30	30	60	60	-	-	90	90
7. C u r u g	80	80	80	80	-	-	160	160
8. Bojongsari Lama)								
9. Bojongsari Baru)	120	120	100	100	-	-	220	220
10. Duren Seribu	60	60	80	80	8	6	148	146
11. Pengasinan	60	60	80	80	-	-	140	140
12. Bedahan	40	40	80	80	8	8	128	128
13. Pasir Putih	100	80	120	100	-	-	220	180
14. Meruyung	40	40	80	80	4	2	124	122
15. L i m o	40	40	80	80	-	-	120	120
16. Grogol	40	40	60	60	-	-	100	100
17. Krukut	60	60	100	100	-	-	160	160
18. Cinere	80	80	80	80	-	-	160	160
19. Gandul	60	60	60	60	-	-	120	120
20. Pangkalan Jati	60	60	100	100	-	-	160	160
J u m l a h :	1.210	1.190	1.680	1.660	52	40	2.942	2.390

S u m b e r : Kwaran Kec. Sawangan

Tabel XIII.2. Banyaknya Pembina Pramuka
diperinci menurut Jenisnya
T a h u n : 1983.

D e s a	Dasar		M I		M II		M III		NTC		B/N Prop		Jml
	Pa	Pi	Pa	Pi	Pa	P	Pa	Pi	Pa	Pi	Pa	Pi	
(1)	(2)	(3)	(4)	(5)	(6)	(7)	(8)	(9)	(10)	(11)	(12)	(13)	
1. Sawangan	27	11	-	-	3	-	3	-	-	-	-	-	44
2. Sawangan Baru													
3. Cinangka	12	6	-	-	2	1	-	-	-	-	-	-	21
4. Kedaung													
5. Serua	9	3	-	-	-	-	2	-	-	-	-	-	14
6. Pondok Petir	4	2	-	-	-	-	1	-	-	-	-	-	7
7. Curug	6	2	-	-	-	-	-	-	-	-	-	-	8
8. Bojongsari Lama	12	4	-	-	-	-	-	-	-	-	-	-	16
9. Bojongsari Baru													
10. Duren Seribu	14	6	-	-	-	-	-	-	-	-	-	-	20
11. Pengasinan	6	2	-	-	-	-	-	-	-	-	-	-	8
12. Bedahan	6	2	-	-	-	-	1	-	-	-	-	-	9
13. Pasir Putih	10	4	-	-	-	-	-	-	-	-	-	-	14
14. Meruyung	7	1	-	-	2	-	1	-	-	-	-	-	11
15. Limo	6	2	-	-	-	-	1	-	-	-	-	-	9
16. Grogol	4	2	-	-	-	-	-	-	-	-	-	-	6
17. Krukut	4	2	-	-	-	-	-	-	-	-	-	-	6
18. Cinere	4	2	-	-	-	-	-	-	-	-	-	-	6
19. Gandul	2	1	-	-	-	-	-	-	-	-	-	-	3
20. Pangkalan Jati	4	1	-	-	1	-	-	-	-	-	-	-	6
Jumlah :	137	49	-	-	8	-	9	-	-	-	-	-	220

S u m b e r :

Kwaran Kec. Sawangan

XIV
Kriminalitas

<https://magelangkab.bps.go.id>

Tabel IV.1. Banyaknya Kejahatan
diperinci menurut Jenisnya
T a h u n : 1983.

Jenis Kejahatan (L)	Banyaknya Kejadian		
	Jml. Kejadian (2)	Selesai (3)	Tdk Selesai (4)
1. Pembunuhan	-	-	-
2. Pencurian Ranmor	3	-	3
3. Pencurian dengan kekerasan	5	2	3
4. Pencurian Pemberatan	55	12	43
5. Pencurian Biasa	2	1	1
6. Penganiyaan	8	8	-
7. Perzinahan	1	1	-
8. Pemerasan	-	-	-
9. Penculikan	1	1	-
10. Penipuan	2	2	-
11. Penggelapan	3	1	2
12. Pengrusakan	2	1	1
13. Penyerobotan Tanah	1	-	1
14. Kebakaran	-	-	-
15. Pemogokan	1	1	-
16. Bencana Alam/Angin Puyuh	2	2	-
17. Penghinaan	-	-	-
18. Kenakalan Remaja	-	-	-
19. Uang Palsu	-	-	-
20. Lain - Lain	5	5	-
J u m l a h :	91	37	54

S u m b e r :

KOMSEK 822 - 14

Tabel IVX.2. Banyaknya Kejadian Kecelakaan

Lalu Lintas diperinci menurut jenisnya

Setiap Bulan - Tahun 1983.

Bulan Kejadian	Jml. Kecelakaan	Kerugian Jiwa				Kerugian Materil				
		Luka Ringan	Luka Berat	Mati	Jumlah	Mobil	Motor	Sepeda	Beca	Jumlah
(1)	(2)	(3)	(4)	(5)	(6)	(7)	(8)	(9)	(10)	(11)
1. Januari	3	1	-	2	3	-	1	-	-	1
2. Pebruari	1	-	-	-	-	-	2	-	-	2
3. Maret	1	-	-	-	-	1	-	-	-	1
4. April	-	-	-	-	-	-	-	-	-	-
5. Mei	4	3	-	1	4	3	2	-	-	5
6. Juni	1	1	-	-	1	1	-	-	-	1
7. Juli	2	4	-	-	4	3	1	-	-	4
8. Agustus	4	2	1	2	5	2	3	-	-	5
9. September	4	4	2	1	7	5	3	-	-	8
10. Oktober	1	1	-	-	1	-	1	-	-	1
11. Nopember	3	2	1	2	5	3	1	-	-	4
12. Desember	2	1	1	-	2	2	1	-	-	3
Jumlah :	26	19	5	8	32	20	15	-	-	35

Sumber :

KOMSEK 822 - 11

Tabel IVX.3. Banyaknya Pengeluaran Surat Keterangan

Kelakuan Baik oleh Komsek 822-14 Sawangan
pada tahun : 1 9 8 3.

D e s a	Jan.	Peb.	Maret	April	Mei	Juni	Juli	Agst.	Sept.	Okt.	Nop.	Des.	Jml.
1	2	3	4	5	6	7	8	9	10	11	12	13	14
1. Sawangan	23	8	4	5	25	14	10	7	3	6	3	3	111
2. Sawangan Baru	3	1	1	1	3	3	6	7	4	3	-	1	33
3. Cinangka	5	8	4	3	5	1	11	6	2	1	-	1	47
4. Kedaung	-	1	-	1	4	1	-	2	4	-	-	2	15
5. Serua	2	-	2	3	5	-	2	1	1	2	1	-	19
6. Pondok Petir	-	1	-	-	1	3	1	-	1	-	-	-	7
7. Curug	-	1	2	-	3	5	1	2	1	1	2	-	17
8. Bojongsari Lama	3	2	2	7	23	7	6	9	5	6	5	1	76
9. Bojongsari Baru	-	-	4	2	-	2	2	2	3	-	-	2	17
10. Duren Seribu	5	4	2	8	11	8	8	8	5	3	3	13	78
11. Pengasinan	2	2	2	-	2	1	4	-	5	1	2	-	21
12. Bedahan	4	6	-	2	2	3	13	5	1	2	1	-	39
13. Pasir Putih	5	8	-	2	1	1	4	3	4	1	1	3	33
14. Meruyung	9	6	2	-	8	2	5	5	-	2	3	4	46
15. Limo	-	3	1	-	5	3	-	-	-	2	-	2	16
16. Grogol	4	4	2	2	4	1	-	7	1	1	1	1	28
17. Krukut	1	-	3	5	2	2	2	3	6	2	2	5	33
18. Cinere	2	5	6	2	22	8	7	11	8	2	1	11	84
19. Gandul	5	10	2	12	9	2	4	10	2	5	2	4	67
20. Pangkalan Jati	11	6	5	9	22	3	8	10	6	7	3	4	94
Jumlah :	84	76	44	64	156	70	94	98	62	46	30	75	881

Sumber : KOMSEK 822 - 14

Tabel IVX.4.

Banyaknya Pengeluaran Izin Rame-Rame
yang dikeluarkan oleh Komsek 822-14 Sawangan
pada tahun : 1 9 8 3.

D e s a	Jan.	Peb.	Maret	April	Mei	Juni	Juli	Agst.	Sept.	Okt.	Nop.	Des.	Jml.
1	2	3	4	5	6	7	8	9	10	11	12	13	14
1. Sawangan	3	9	4	7	10	1	1	4	8	9	10	5	71
2. Sawangan Baru	4	-	2	-	1	-	-	-	2	6	-	2	17
3. Cinangka	1	3	5	1	3	-	2	3	8	10	1	2	39
4. Kedaung	3	4	7	4	4	-	5	4	8	5	6	1	51
5. Serua	5	5	5	7	1	-	2	7	6	5	2	4	49
6. Pondok Petir	-	-	-	-	-	-	-	-	1	1	1	-	3
7. Curug	7	4	4	6	6	2	6	6	11	3	2	-	57
8. Bojongsari Lama	12	8	5	5	9	-	4	2	8	5	5	2	63
9. Bojongsari Baru	2	2	-	-	-	1	3	-	6	1	1	1	17
10. Duren Seribu	6	1	1	2	9	1	3	1	4	2	2	-	32
11. Pengasinan	4	-	-	4	5	5	5	6	6	3	2	2	36
12. Bedahan	1	4	4	1	-	-	2	5	5	3	3	-	28
13. Pasir Putih	2	3	3	1	2	-	4	2	4	3	6	2	32
14. Meruyung	4	-	-	2	7	-	3	4	10	3	2	3	38
15. Limbo	8	2	2	5	2	-	3	3	6	12	5	2	50
16. Grogol	7	4	4	6	4	-	3	-	8	4	4	4	48
17. Krukut	3	4	4	4	3	-	3	2	2	5	1	4	35
18. Cinere	6	2	2	1	3	-	-	2	-	2	-	1	19
19. Gandul	8	-	-	6	3	-	5	3	4	2	1	2	34
20. Pangkalan Jati	6	5	3	4	2	-	5	2	6	8	6	1	48
Jumlah :	93	60	55	66	74	6	59	53	111	92	63	38	767

Sumber :

KOMSEK 822 - 14

**XV
LAMPIRAN**

<https://magelangkab.bps.go.id>

DAFTAR : REKAPITULASI PROYEK SWADAYA MURNI DESA-DESA
 DI KECAMATAN SAWANGAN TAHUN 1983/1984.

No.	Nama Desa	Lokasi	Jenis Proyek	Ukuran	Sifat	Manfaat	Juml.	Sumber/Daya				K e t.
								Uang(dlm ribuan)Rp.	Barang(dlm ribuan)Rp.	Tenaga(dlm ribuan)Rp.	Juml(dlm ribuan)Rp.	
1.	Sawangan	Rt.1/III	Mesjid Jamik	2 (20X18)	Baru	Tempat Ibadah	1	148.000	7.500	2.500	150.000	100 %
		Rt.5/IV	Majlis Taklim	10X7	Baru	Mening.P.Agni	1	1.000	350	150	1.500	80 %
2.	Cinangka	Rt.1/I	Lap. G. Raga	150 X 140	Baru	Memas. G. Raga	1	7.500	2.000	500	10.000	100 %
		Rt.14/V	Mushola	11 X 9	Baru	Temp. Ibadah	1	2.000	1.250	250	3.500	100 %
		Rt.12/V	Mesjid Jamik	25 X 32	Baru	Temp. Ibadah	1	25.000	4.000	1.000	40.000	60 %
		Rt.13/III	Jalan Desa	300x4x600	Rehab	Memperlancar	1	1.000	400	100	1.500	100 %
		Rt.16/IV	Madrasah	21 X 7	Baru	Mening.P.Agni	1	10.000	4.000	10.000	15.000	90 %
3.	S e s a a	Rt.2/III	Madrasah	28X7	Baru	Mening.P.Agni	1	10.000	4.000	1.000	15.000	60 %
		Rt.2/III	Majlis Taklim	9 X 6	Baru	Mening.P.Agni	1	6.000	1.000	500	7.500	100 %
		Rt.1/II	Majlis Taklim	10 X 7	Baru	Mening.P.Agni	1	6.500	1.500	500	8.500	100 %
		Rt.23/II	Rumah Jompo	3(3X9)	Rehab	Mening Kesrat	3	1.500	250	150	2.000	100 %
				Idan Rt3/II								
4.	Pondok Petir	Rt.	Mesjid Jamik	28 X 10	Baru	Tempat Ibadah	1	13.500	1.000	1.500	15.000	90 %
		Rt.	Majlis Taklim	9 X 6	Baru	Mening P.Agni	2	3.000	1.200	300	4.500	80 %
		Rt.	Salai Desa	12 X 8	Rehab	Tem.Kant.Desa	1	2.000	400	350	2.750	75 %
5.	K e d a u n g	Rt.5/III	Madrasah Islam	21 X 7	Baru	Mening.P.Agni	1	7.500	1.500	1.000	10.000	60 %
		Rt.7/IV	Mushola	12 X 10	Baru	Temp. Ibadah	1	2.000	350	150	2.500	100 %
		Rt.7/IV	Jembatan	20x3x1 1/2	Rehab	MemperlancarLL	1	600	300	100	1.000	100 %
6.	Bojongsari	Rt.1/2	Gerang2 Jembatan	3(4x11/2)	Baru	MemperlancarLL	3	2.400	300	150	2.850	60 %
7.	Bojongsari	BaruRt.3,4/III	Jalan Desa	1250x3x4,10	Rehab	MemperlancarLL	1	1.500	400	100	2.000	100 %
		Rt.1/II	Kantor Desa	9 X 6	Rehab	Temp. KantorDes	1	700	250	50	1.000	100 %
8.	C u r u g	Rt.3/II	S.D	21X7	Baru	Meningk.Pasid	1	8.700	3.800	500	15.000	80 %
		Rt.5/II	Majlis Taklim	7 X 6	Baru	Meningk.P.Agni	1	1.000	100	50	1.150	100 %
		Rt.4/I	Mesjid Jamik	15 X 13	Baru	Temp. Ibadah	1	15.000	4.000	500	19.500	30 %
9.	Duren Seribu	Rt.2/II	Kantor Desa	20 X 90	Baru	Kantor Desa	1	4.000	4.500	500	9.000	20 %
		Rt.1/I	Jembatan	6 X 4	Baru	MemperlancarLL	1	7.500	200	50	1.000	100 %
							850	100	1.200	1.000	100 %	

9.	Duren Beribu	IRt.2/II	Kantor Desa	20 X 20	Baru	Kantor Desa	1	4.000	4.500	500	9.000	20 %	
		IRt.1/I	Jembatan	6 X 4	Daru	MemperlancarLL	1	7.50.	200	50	1.000	100 %	
10.	Pengasinan	IRt.12/I	Jalan Desa	1000x4x010	Rehab	MemperlancarLL	1	850	100	1.200	1.000	100 %	
		IRt.15/I	Mushola	10 X 7	Baru	Tempat Ibadah	1	1.250	170	80	1.500	100 %	
11.	Bodahan	IRK.IV	Jalan Desa	1000X4X010	Rehab	MemperlancarLL	1	1.200	900	100	2.500	50 %	
12.	Pasir Putih	IRt.14.5/I	Gorong2Jln	1500X4X010	Rehab	MemperlancarLL	1	2.000	600	50	2.650	40 %	
13.	Karuyung	IRt.4/I	Jalan Desa	700X4X010	Rehab	Memper. lancarLL	1	500	200	50	750	100 %	
		IRL.II	Kantor	6x6	Baru	Menertibkan Adm	1	500	200	50	750	100 %	
		IRK.II	Pos keamanan	6x4	Baru	Meningk.Keam	1	500	200	50	750	100 %	
		IRt.13/II	Mushola	2(7x5)	Rehab	Tempat Ibadah	2	800	300	150	1.250	100 %	
14	Lim o	IRt.12/4	Mushola	4(9x6)	Baru	Tempat Ibadah	4	8.000	1.250	750	10.000	100 %	
		IRt.5/I	Menara Masjid	17 X 4	Baru	Meningk. Ibadah	1	3.500	1.000	500	5.000	100 %	
		IRt.5/I	Monumen Pancasila	4x3	Baru	Membud. P4	1	200	20	20	250	100 %	
		IRt.5/I	Pos Keam Desa	4x3	Baru	Mening Keaman	1	300	150	50	500	100 %	
		IRt.1/I	Jembatan	6x3	Baru	MemperlancarLL	1	870	80	50	1.000	100 %	
15.	Krogol	IRt.1/I	Pagar Masjid	20X12		Perluasan Tempat Iba	1	750	150	100	1.000	100 %	
		IRt.2/I	Jalan Desa	500X4x010	Rehab	MemperlancarLL	1	500	200	50	750	100 %	
		IRt.1.7/II	Saluran Sasak	2(500x3x05)	Rehab	Peningk. Profil	2	850	100	50	1.000	100 %	
16.	Krukut	IRt.2/I	Mushola	7 X 5	Rehab	Peningk. Ibad	1	300	150	50	500	100 %	
		IRt.1/II	Kalis Taklim	9 X 6	Baru	Peningk. F. Agi	1	1.000	400	100	1.500	100 %	
17.	Gire	IRt.6/IV	Masjid Jamik	22x20	Baru	Meningk. Ibad	1	40.000	4.500	500	45.000	100 %	
		IRt.1/I	Mushola	9 X 6	Baru	Meningk. Ibad	1	5.000	1.500	250	6.750	100 %	
18.	Gandul	IRt.8/I	Madrasah	23 x 8	Baru	Mening P. Agi	1	29.000	2.000	1.000	32.000	85 %	
		IRt.4/II	Kalam Masjid	7 x 5	Baru	Meningk. Ibad	1	650	200	150	1.000	100 %	
19.	Pangkalan Jati	IRt.1/II	Jalan Desa	2000X4X010	Baru	MeningkatkanLL	1	14.000	3.000	1.000	18.000	100 %	
		IRt.5/II	Jembatan Desa	6 X 4	Baru	MemperlancarLL	1	750	200	50	1.000	100 %	
20.	Sawangan Baru	IRt.1/II	Daman Karak2	10x6	Baru	Meningk. Pend	1	2.000	300	250	2.550	80 %	
		IRt.3/II	Pengerasan Makam	300x4x075	Baru	Keindahan Desa	1	3.000	350	150	3.500	40 %	
		IRt.2/I	Pemugaran Rum Jompo	6x5	Rehab	Peningk. Keam	1	250	170	30	450	60 %	
Jumlah								62	276.220.	55.850.	18.130	352200	

DAFTAR : REKAPITULASI PROYEK SWADAYA MURNI DESA-DESA
 SE KECAMATAN SAWANGAN TAHUN 1983/1984.

Nama Desa	Lokasi	Jenis Proyek	Ukuran	Sifat	Manfaat	Juml.	Sumber Daya				K e
							Uang(dlm - ribuan)Rp.	Barang(dlm ribuan)Rp.	Tenaga(dlm ribuan)Rp.	Juml.(din ribuan)Rp.	
Sawangan	Rt.1/III	Mosjid Jamik	2 (20X18)	Baru	Tempat Ibadah	1	140.000	7.500	2.500	150.000	100
	Rt.5/IV	Majlis Taklim	10X7	Baru	Mening.P.Agri	1	1.000	350	150	1.500	80
Cinangka	Rt.1/I	Lap. O. Masy	150 X 140	Baru	Memas.O.Masy	1	7.500	2.000	500	10.000	100
	Rt.14/IV	Mushola	11 X 9	Baru	Temp.Ibadah	1	2.000	1.250	250	3.500	100
	Rt.18/IV	Mosjid Jamik	25 X 32	Baru	Temp.Ibadah	1	25.000	4.000	1.000	40.000	60
	Rt.13/III	Jalan Desa	300x4x600	Rehab	Memperlancar	1	1.000	400	100	1.500	100
S e r u a	Rt.16/IV	Madrasah	21 X 7	Baru	Mening.P.Agri	1	10.000	4.000	10.000	15.000	90
	Rt.2/III	Madrasah	28X7	Baru	Mening.P.Agri	1	10.000	4.000	1.000	15.000	60
	Rt.2/III	Majlis Taklim	9 X 8	Baru	Mening.P.Agri	1	6.000	1.000	500	7.500	100
	Rt.1/II	Majlis Taklim	10 X 7	Baru	Mening.P.Agri	1	6.500	1.500	2.500	8.500	100
Pondok Petir	Rt.23/II	Rumah Jompo	3(3X9)	Rehab	Mening Kesra	3	1.800	250	150	2.000	100
	Idan Rt3/II										
Pondok Petir	Rt.	Mosjid Jamik	28 X 10	Baru	Tempat Ibadah	1	13.500	1.000	1.500	15.000	90
	Rt.	Majlis Taklim	9 X 6	Baru	Mening P.Agri	2	3.000	1.200	300	4.500	80
	Rt.	Balai Desa	12 X 8	Rehab	Tem.Kant.Desa	1	2.000	400	350	2.750	75
Pondok Petir	Rt.5/III	Madrasah Islam	21 X 7	Baru	Mening.P.Agri	1	7.500	1.500	1.000	10.000	60
	Rt.7/IV	Mushola	12 X 10	Baru	Temp.Ibadah	1	2.000	350	150	2.500	100
	Rt.7/IV	Jembatan	20x3x1 1/2	Rehab	MemperlancarLL	1	600	300	100	1.000	100
Bojonegara	Rt.1/2	Gorong2 Jembatan	3(4x11/2)	Baru	MemperlancarLL	3	2.400	300	150	2.850	60
	Rt.3,4/II	Jalan Desa	1250x3x4.10	Rehab	MemperlancarLL	1	1.500	400	100	2.000	100
Bojonegara	Rt.1/II	Kantor Desa	9 X 6	Rehab	Temp KantorDesa	1	100	250	50	1.000	100
	Rt.3/II	S.D	21X7	Baru	Meningk.Pend	1	8.700	5.800	500	15.000	80
C u r u g	Rt.5/II	Majlis Taklim	7 X 6	Baru	Meningk.P.Agri	1	1.000	100	50	1.150	100
	Rt.4/I	Mosjid Jamik	15 X 13	Baru	Temp Ibadah	1	15.000	4.000	500	19.500	30
	Rt.2/II	Kantor Desa	20 X 10	Baru	Kantor Desa	1	4.000	4.500	500	9.000	20
Duren Serila	Rt.1/I	Jembatan	6 X 4	Baru	MemperlancarLL	1	7.500	200	50	1.000	100
	Rt.10,1	Jalan Desa	1000x4x010	Rehab	MemperlancarLL	1	850	100	1.200	1.000	100
Pengasinan	Rt.15/I	Mushola	10 X 7	Baru	Tempat Ibadah	1	1.250	170	80	1.500	100
	Rt.15/IV	Jalan Desa	1000X4X010	Rehab	MemperlancarLL	1	1.200	900	100	2.500	50
Pasir Putih	Rt.14,5/I	Gorong2Jln	1500X4X010	Rehab	MemperlancarLL	1	2.000	600	50	2.650	40
	Rt.4/I	Jalan Desa	700X4X010	Rehab	MemperlancarLL	1	500	200	50	750	100
Maruyung	Rt.11	Kantor	8x6	Baru	Menertibkan Adm	1	500	200	50	750	100
	Rt.11	Pos keamanan	6x4	Baru	Meningk.Keam	1	500	200	50	750	100
	Rt.2,2/II	Mushola	2(7x5)	Rehab	Tempat Ibadah	2	800	300	150	1.250	100
L i m o	Rt.12,4	Mushola	4(9x6)	Baru	Tempat Ibadah	4	8.000	1.250	750	10.000	100
	Rt.5/I	Menara Masjid	17 X 4	Baru	Meningk. Ibadah	1	3.500	1.000	500	5.000	100
	Rt.5/I	Monumen Pancasila	4X3	Baru	Membud.P4	1	200	20	20	250	100
	Rt.5/I	Pos Keam Desa	4X3	Baru	Mening Keaman	1	300	150	50	500	100
E r o g o l	Rt.1/I	Jembatan	6x3	Baru	MemperlancarLL	1	870	80	50	1.000	100
	Rt.1/I	Pagar Masjid	20X12		Perluasan Tempat Iba	1	750	150	100	1.000	100
	Rt.2/I	Jalan Desa	500X4x010	Rehab	MemperlancarLL	1	500	200	50	750	100
K r u k u t	Rt.1,7/III	Saluran Sesak	2(500x3x05)	Rehab	Peningk Fredt	2	850	100	50	1.000	100
	Rt.2/I	Mushola	7 X 5	Rehab	Peningk.Ibadi	1	300	150	50	500	100
C i n r e	Rt.1/II	Majlis Taklim	9 X 6	Baru	Peningk.P.Agri	1	1.000	400	100	1.500	100
	Rt.6/IV	Mosjid Jamik	22x20	Baru	Meningk.Ibadi	1	40.000	4.500	500	45.000	100
Candul	Rt.1/I	Mushola	9 X 6	Baru	Meningk.Ibadi	1	5.000	1.500	250	6.750	100
	Rt.8/I	Madrasah	23 x8	Baru	Mening P. Agri	1	29.000	2.000	1.000	32.000	100
Pangkajene	Rt.4/II	Kolam Masjid	7 x 5	Baru	Meningk.Ibadi	1	650	200	150	1.000	100
	Rt.1/II	Jalan Desa	2000X4X010	Baru	Meningk.Ibadi	1	14.000	3.000	1.000	18.000	100
Sawangan Baru	Rt.5/II	Jembatan Desa	6 X 4	Baru	MemperlancarLL	1	750	200	50	1.000	100
	Rt.1/II	Daman Kanak2	10X6	Baru	Mening.Pend	1	2.000	300	250	2.550	100
Sawangan Baru	Rt.3/II	Pengerasan Makam	300x4x075	Baru	Keindahan Desa	1	3.000	350	150	3.500	100
	Rt.3/II	Pengerasan Rum Jompo	125	Rehab	Peningk.Keam	1	250	170	30	450	100
Jumlah						62	276.220.	55.850.	18.130	352300	