

Katalog: 1102001.1704050

# KECAMATAN KINAL DALAM ANGKA

2016



**BADAN PUSAT STATISTIK  
KABUPATEN KAUR**

# KECAMATAN KINAL DALAM ANGKA

2016



# **Kecamatan Kinal Dalam Angka 2016**

**ISSN:**

**No. Publikasi :** 17040.1609

**Katalog :** 1102001.1704050

**Ukuran Buku :** 14,8 cm x 21 cm

**Jumlah Halaman :** xvii + 81 halaman

**Naskah :**

Badan Pusat Statistik Kabupaten Kaur

**Gambar Cover oleh :**

Badan Pusat Statistik Kabupaten Kaur

**Ilustrasi Cover:**

**Diterbitkan oleh:**

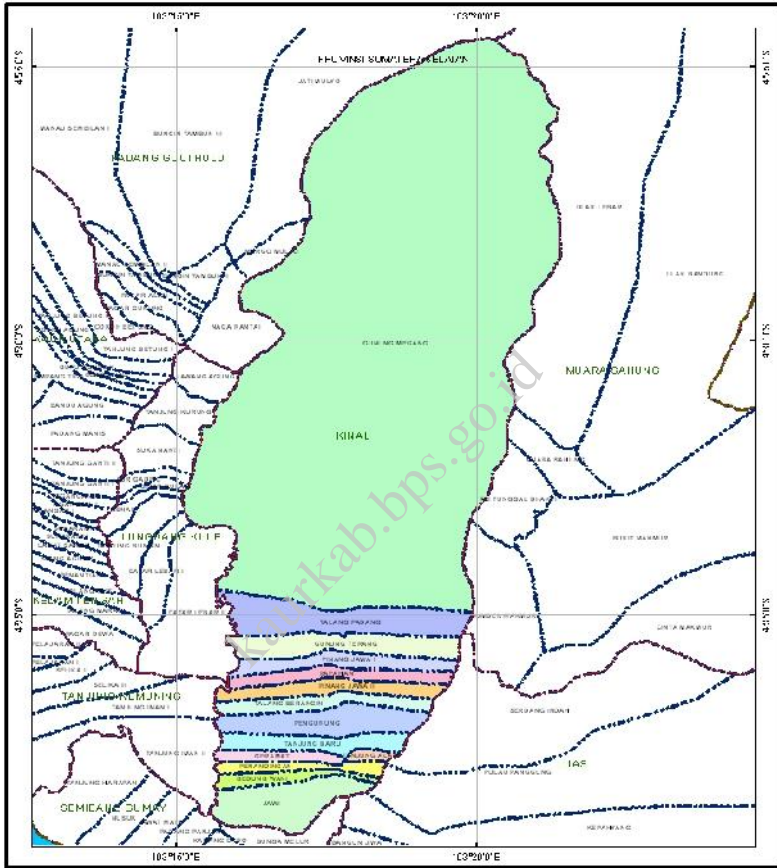
© BPS Kabupaten Kaur

**Dicetak oleh :**

**Dilarang mengumumkan, mendistribusikan, mengomunikasikan, dan/atau menggandakan sebagian atau seluruh isi buku ini untuk tujuan komersial tanpa izin tertulis dari Badan Pusat Statistik**

# PETA WILAYAH KECAMATAN KINAL

## PETA ADMINISTRASI KECAMATAN KINAL KABUPATEN KAUR PROVINSI BENGKULU




**Legenda :**

-  Batas Desa
-  Batas Kecamatan



Skala : 1:25.000  
 Zona 49S  
 Proyeksi Transverse Mercator






**KEPALA BPS KABUPATEN KAUR**



Ir. Arbi

kaurkab.bps.go.id





## KATA PENGANTAR

Kecamatan Kinal Dalam Angka 2016 merupakan publikasi tahunan yang diterbitkan oleh BPS Kabupaten Kaur. Disadari bahwa publikasi ini belum sepenuhnya memenuhi harapan pihak pemakai data khususnya para perencana, namun diharapkan dapat membantu melengkapi penyusunan rencana pembangunan di Kabupaten Kaur.

Publikasi ini dapat terwujud berkat kerjasama dan bantuan dari berbagai pihak baik instansi pemerintah maupun swasta. Kepada semua pihak yang telah memberikan bantuan disampaikan penghargaan dan terima kasih yang sebesar-besarnya.

Walaupun publikasi ini telah disiapkan sebaik-baiknya, namun disadari masih ada kekurangan dan kesalahan yang terjadi. Untuk perbaikan publikasi ini, tanggapan dan saran yang bersifat konstruktif dari para pemakai sangat diharapkan.

Bintuhan, Juli 2016  
Kepala BPS  
Kabupaten Kaur

Ir. Arbi



# DAFTAR ISI

halaman

Peta Wilayah Kecamatan Kinal .....	iii
Kepala BPS Kabupaten Kaur .....	v
Kata Pengantar .....	vii
Daftar Isi .....	viii
Daftar Tabel .....	x
Daftar Gambar .....	xiv
Penjelasan Umum .....	xv
1 Geografi dan Iklim .....	1
1.1 Geografi .....	3
1.2 Iklim .....	4
2 Pemerintahan .....	13
3 Kependudukan .....	22
4 Sosial .....	30
4.1 Pendidikan .....	32
4.2 Kesehatan .....	32
4.3 Agama .....	33
5 Pertanian .....	49
5.1 Tanaman Pangan .....	51
5.2 Hortikultura .....	51
5.3 Perkebunan .....	51
5.4 Peternakan .....	52
6 Energi .....	65

7	Perdagangan .....	70
8	Hotel dan Pariwisata .....	766

kaurkab.bps.go.id

## DAFTAR TABEL

halaman

<b>1</b>	<b>GEOGRAFI DAN IKLIM</b>	
<b>1.1</b>	<b>GEOGRAFI</b>	<b>6</b>
1.1.1	Luas Wilayah Menurut Desa/Kelurahan di Kecamatan kinal, 2015 .....	6
1.1.2	Tinggi Wilayah di Atas Permukaan Laut (DPL) Menurut Desa/Kelurahan di Kecamatan Kinal (km), 2015 .....	7
1.1.3	Jarak dari Kantor/Balai Desa ke Kantor Camat Kabupaten di Kecamatan Kinal, 2015 .....	8
<b>1.2</b>	<b>IKLIM</b>	<b>9</b>
1.2.1	Rata-rata Suhu dan Kelembaban Udara Menurut Bulan di Kabupaten Kaur, 2015 .....	9
1.2.2	Rata-rata Tekanan Udara, Kecepatan Angin dan Penyinaran Matahari Menurut Bulan, 2015 .....	10
1.2.3	Jumlah Curah Hujan dan Hari Hujan Menurut Bulan di Kabupaten Kaur, 2015 .....	<b>Error! Bookmark not defined.</b> 11
<b>2</b>	<b>PEMERINTAHAN</b>	
2.1	Desa dan Klasifikasi Desa/Kelurahan di Kecamatan kinal, 2015 .....	<b>Error! Bookmark not defined.</b> 17
2.2	Jumlah Pegawai Kantor Camat dan Desa Menurut Jenis Kelamin di Kecamatan Kinal, 2015..	<b>Error! Bookmark not defined.</b> 18
2.3	Jumlah Pegawai Kantor Camat dan Desa Menurut Pendidikan Tertinggi yang Ditamatkan di Kecamatan Maje, 2015 .....	<b>Error! Bookmark not defined.</b> 19
<b>3</b>	<b>KEPENDUDUKAN</b>	
3.1.1	Jumlah Penduduk Rasio Jenis Kelamin dan Laju Pertumbuhan di Kecamatan Kinal 2010 - 2015 .....	26
3.1.2	Kepadatan Penduduk di Kecamatan kinal, 2010 - 2015	<b>Error! Bookmark not defined.</b> 27

<b>4</b>	<b>SOSIAL</b>	<b>30</b>
<b>4.1</b>	<b>PENDIDIKAN</b>	<b>35</b>
4.1.1	Angka Partisipasi Murni (APM) dan Angka Partisipasi Kasar (APK) Menurut Jenjang Pendidikan di Kabupaten Kaur, 2015 .....	35
4.1.2	Jumlah Sekolah, Murid, Guru, dan Rasio Murid-Guru Sekolah Dasar (SD) Menurut Desa/Kelurahan di Kecamatan Kinal, 2015 .....	36
<b>4.2</b>	<b>KESEHATAN</b>	<b>37</b>
4.2.1	Jumlah Fasilitas Kesehatan Menurut Desa/Kelurahan di Kecamatan Kinal, 2015 .....	37
4.2.2	Jumlah Tenaga Kesehatan Menurut Desa/Kelurahan di Kecamatan Kinal, 2015 .....	38
4.2.3	Jumlah Dokter Spesialis, Dokter Umum, dan Dokter Gigi Menurut Sarana Pelayanan Kesehatan di Kecamatan Kinal, 2015 .....	39
4.2.4	Jumlah Kasus 10 Penyakit Terbanyak di Kecamatan Kinal, 2015.....	40
4.2.5	Jumlah Bayi Lahir, Bayi Berat Badan Lahir Rendah (BBLR), BBLR Dirujuk, dan Bergizi Buruk Menurut Desa/Kelurahan di Kecamatan Kinal, 2015 .....	41
4.2.6	Jumlah Ibu Hamil, Melakukan Kunjungan K1, Melakukan Kunjungan K4, Kurang Energi Kronis (KEK), dan Mendapat Tablet Zat Besi (Fe) di Kecamatan Kinal, 2011–2015 .....	42
4.2.7	Jumlah Kasus HIV/AIDS, IMS, DBD, Diare, TB, dan Malaria Menurut Desa/Kelurahan di Kecamatan Kinal, 2015.....	43
4.2.8	Jumlah Pasangan Usia Subur dan Peserta KB Aktif Menurut Desa/Kelurahan di Kecamatan Kinal, 2015.....	44
<b>4.3</b>	<b>AGAMA</b>	<b>46</b>
4.3.1	Jumlah Penduduk Menurut Desa/Kelurahan dan Agama yang Dianut di Kecamatan Kinal, 2015 .....	46
4.3.2	Jumlah Tempat Peribadatan Menurut Desa/Kelurahan di Kecamatan Kinal, 2015 .....	47

<b>5</b>	<b>PERTANIAN</b>	
<b>5.1</b>	<b>TANAMAN PANGAN</b>	<b>54</b>
5.1.1	Luas Lahan Sawah Menurut Jenis Pengairan di Kecamatan Kinal (hektar), 2015 .....	54
5.1.2	Luas Lahan Tegal/ Kebun, Ladang/ Huma dan Sementara Tidak Diusahakan di Kecamatan Kinal, 2015 .....	55
5.1.3	Luas Panen Padi Sawah dan Padi Ladang di Kecamatan Kinal, 2015 ..	56
5.1.4	Luas Panen, Tanaman Palawija di Kecamatan Kinal, 2015 .....	57
<b>5.2</b>	<b>HORTIKULTURA</b>	<b>58</b>
5.2.1	Luas Panen dan Produksi Tanaman Sayuran Menurut Desa/Kelurahan dan Jenis Sayuran di Kecamatan Kinal, 2015.....	58
<b>5.3</b>	<b>PERKEBUNAN</b>	<b>59</b>
5.3.1	Luas Tanaman dan Produksi Tanaman Perkebunan Menurut Jenis di Kecamatan Kinal (hektar), 2015 .....	59
<b>5.4</b>	<b>PETERNAKAN</b>	<b>127</b>
5.4.1	Populasi Ternak Menurut Desa/Kelurahan dan Jenis Ternak di Kecamatan Kinal, 2015 .....	60
5.4.2	Populasi Unggas Menurut Desa/Kelurahan dan Jenis Unggas di Kecamatan Kinal, 2015 .....	61
<b>5.5</b>	<b>PERIKANAN</b>	<b>127</b>
5.5.1	Jumlah Rumah Tangga Perikanan Tangkap Menurut Desa/ Kelurahan dan Subsektor di Kecamatan Kinal, 2014 dan 2015.....	62
<b>6</b>	<b>ENERGI</b>	<b>68</b>
6.1	Jumlah Pelanggan Listrik Menurut Desa/Kelurahan di Kecamatan Kinal, 2011–2015 .....	68
<b>7</b>	<b>PERDAGANGAN</b>	<b>70</b>
7.1	Jumlah Pasar Menurut Desa/Kelurahan di Kecamatan Kinal, 2015 ...	73
<b>8</b>	<b>HOTEL DAN PARIWISATA</b>	<b>80</b>

kaurkab.bps.go.id

## DAFTAR GAMBAR

halaman  
*page*

1	Luas Wilayah Menurut Desa di Kecamatan Kinal (Km <sup>2</sup> ),2015 .....	5
2	Jumlah Pegawai Kantor Camat Berdasarkan Jenis Kelamin, 2015 .....	16
3	Jumlah pegawai Kantor Camat Berdasarkan Pendidikan, 2015 .....	16
4	Jumlah Penduduk Menurut Jenis Kelamin di Kecamatan Kinal,2015.....	25
5	Jumlah Sekolah Menurut Jenjang Pendidikan di Kecamatan Kinal, 2015 .	34
6	Jumlah Kasus 10 Penyakit Terbanyak di Kecamatan Kinal, 2015 .....	34
7	Produksi Padi Ladang dan Padi Sawah di Kecamatan Kinal (ton), 2015 ....	53
8	Populasi Ternak di Kecamatan Kinal (ekor), 2011-,2011-2015 .....	<b>Error!</b>

**Bookmark not defined.53**

kaurkab.bps.go.id





## PENJELASAN UMUM/EXPLANATORY NOTES

Tanda-tanda, satuan-satuan, dan lain-lainnya yang digunakan dalam publikasi ini adalah sebagai berikut:

### 1. TANDA-TANDA

Data tidak tersedia	:	...
Tidak ada atau nol	:	—
Data dapat diabaikan	:	0
Tanda decimal	:	,
Data tidak dapat ditampilkan	:	NA
Angka perkiraan	:	e
Angka sementara	:	x
Angka sangat sementara	:	xx
Angka diperbaiki	:	r

### 2. SATUAN

barel	:	158,99 liter/ <i>litres</i> = $1/6,2898 \text{ m}^3$
hektar (ha)	:	10 000 m <sup>2</sup>
kilometer (km)	:	1 000 meter
knot	:	1,8523 km
kuintal	:	100 kg
KWh	:	1 000 Watt <i>hour</i>
MWh	:	1 000 KWh
liter (untuk beras)	:	0,80 kg
ons	:	28,31 gram/ <i>grams</i>
ton	:	1 000 kg

Satuan lain: buah, dus, butir, helai/lembar, kaleng, batang, pulsa, ton kilometer (ton-km), jam, menit, persen (%).

Perbedaan angka di belakang koma disebabkan oleh pembulatan angka.





# 1 GEOGRAFI DAN IKLIM

kaurkab.bps.go.id



## 1. GEOGRAFI DAN IKLIM

### 1. Geografi

#### Letak Astronomis

Secara astronomis Kecamatan Kinal terletak pada  $4^{\circ} 35' 15'' - 4^{\circ} 42' 36''$  Lintang Selatan dan  $103^{\circ} 17' 11'' - 103^{\circ} 27' 44''$  Bujur Timur. Letak astronomis ini memberikan gambaran bahwa Kecamatan Kinal beriklim tropis. Terdapat dua musim seperti umumnya kecamatan lain di Kabupaten Kaur yaitu musim penghujan dan musim kemarau. Pada tabel dideskripsikan bahwa musim penghujan lebih banyak terjadi pada akhir hingga awal tahun. Sedangkan musim kering atau kemarau lebih banyak terjadi pada pertengahan tahun.

#### Letak Geografis

Kecamatan Kinal merupakan kecamatan yang terletak di sebelah barat Pegunungan Bukit Barisan dan termasuk dalam wilayah administrasi Kabupaten Kaur, Provinsi Bengkulu, Indonesia. Kecamatan Kinal berjarak 30 km dari ibu kota Kabupaten Kaur dan 240 km dari Provinsi Bengkulu. Batas-batas wilayah Kecamatan Kinal adalah :

- ❖ sebelah paling utara berbatasan langsung dengan Kecamatan Padang Guci Hulu;
- ❖ sebelah paling selatan berbatasan dengan Kecamatan Kaur Tengah dan Semidang Gumay;
- ❖ sebelah paling barat berbatasan dengan Kecamatan Tanjung Kemuning, Lungkang Kule, dan Padang Guci Hulu

## GEOGRAFI DAN IKLIM

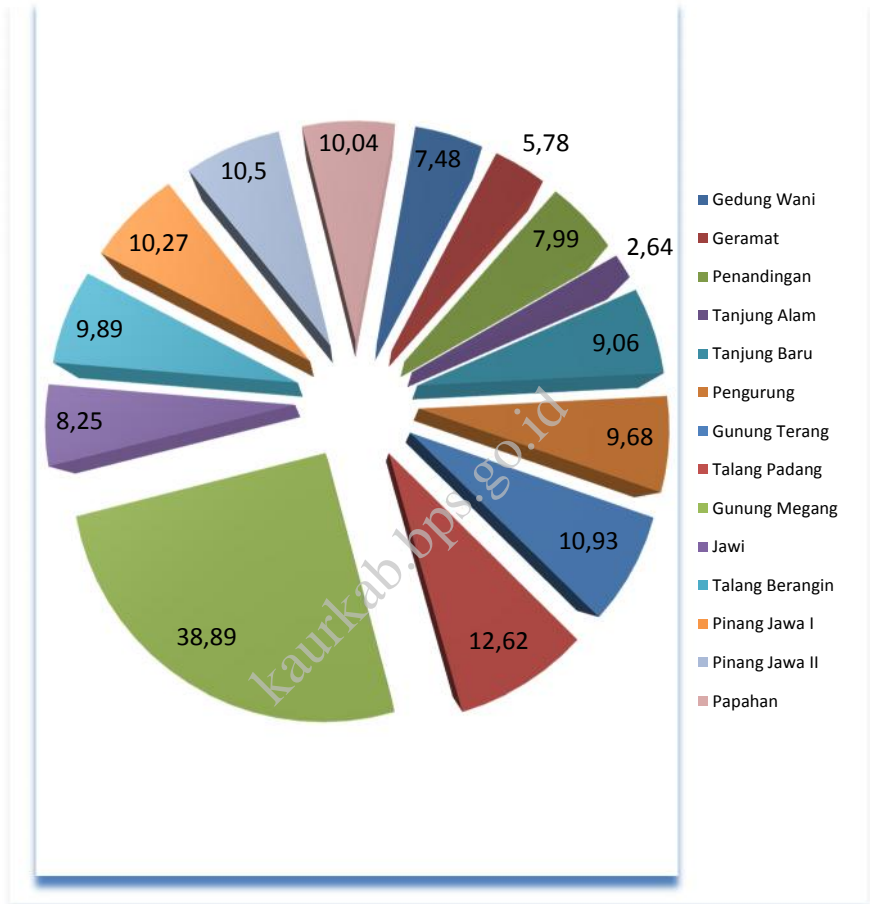
- ❖ sebelah paling timur berbatasan dengan Kecamatan Kaur Tengah dan Muara Sahung.

Luas wilayah Kecamatan Kinal adalah 154,03 km persegi. Desa Gunung Megang merupakan desa terluas dengan persentase sebesar 25,25 persen dari total luas Kecamatan Kinal. Sementara desa terkecil adalah Desa Tanjung Alam dengan persentase 1,71.

### 2. Iklim

Dalam setahun, suhu udara maksimum tertinggi jatuh di bulan september sebesar 32,7°C dan suhu udara minimum terendah jatuh di bulan januari sebesar 23,3 °C. Untuk Diperta Kaur, hari hujan terbanyak ada di bulan januari sebanyak 19 hari dan tidak ada hari hujan di bulan agustus. Sementara untuk wilayah Linau, hari hujan terbanyak adalah 20 hari di bulan januari dan hari hujan terendah jatuh di bulan oktober selama 2 hari.

**Gambar 1 Luas Wilayah Menurut Desa/Kelurahan di Kecamatan Kinal (km<sup>2</sup>), 2015**





## 1.1 GEOGRAFI

**Tabel 1.1.1 Luas Wilayah Menurut Desa/Kelurahan di Kecamatan Kinal, 2015**

	Desa/Kelurahan	Luas (km <sup>2</sup> )	Persentase
	(1)	(2)	(3)
1	Gedung Wani	7,48	4,85
2	Geramat	5,78	3,75
3	Penandingan	7,99	5,19
4	Tanjung Alam	2,64	1,71
5	Tanjung Baru	9,06	5,88
6	Pengurung	9,68	6,29
7	Gunung Terang	10,93	7,1
8	Talang Padang	12,62	8,19
9	Gunung Megang	38,89	25,25
10	Jawi	8,25	5,36
11	Talang Berangin	9,89	6,42
12	Pinang Jawa I	10,27	6,67
13	Pinang Jawa II	10,5	6,82
14	Papahan	10,04	6,52
	<b>Kinal</b>	<b>154,03</b>	<b>100,00</b>

Sumber: Badan Pertanahan Nasional Kabupaten Kaur

**Tabel 1.1.2 Tinggi Wilayah di Atas Permukaan Laut (DPL) Menurut Desa/Kelurahan di Kecamatan Kinal, 2015**

	Desa/Kelurahan	Tinggi (meter)
	(1)	(2)
1	Gedung Wani	47,00
2	Geramat	55,00
3	Penandingan	51,00
4	Tanjung Alam	58,00
5	Tanjung Baru	57,00
6	Pengurung	55,00
7	Gunung Terang	96,00
8	Talang Padang	109,00
9	Gunung Megang	77,00
10	Jawi	45,00
11	Talang Berangin	83,00
12	Pinang Jawa I	115,00
13	Pinang Jawa II	111,00
14	Papahan	114,00

Sumber: Statistik Potensi Desa, Badan Pusat Statistik Kabupaten Kaur

**Tabel 1.1.3 Jarak dari Kantor/Balai Desa ke Kantor Camat di Kecamatan Kinal (km), 2015**

	Desa/Kelurahan	Keberadaan Kantor/Balai Desa (ada/tidak)	Jarak ke Kantor Camat
	(1)	(2)	(3)
1	Gedung Wani	Ada	3,00
2	Geramat	Ada	2,50
3	Penandingan	Ada	2,50
4	Tanjung Alam	Ada	2,50
5	Tanjung Baru	Ada	2,00
6	Pengurung	Ada	2,00
7	Gunung Terang	Ada	4,00
8	Talang Padang	Ada	6,25
9	Gunung Megang	Ada	7,00
10	Jawi	Ada	3,00
11	Talang Berangin	Ada	2,50
12	Pinang Jawa I	Ada	3,50
13	Pinang Jawa II	Ada	3,60
14	Papahan	Ada	3,00

Sumber: Kantor Camat Kinal

## 1.2 IKLIM

**Tabel 1.2.1 Rata-rata Suhu dan Kelembaban Udara Menurut Bulan, 2015**

Bulan	Suhu Udara(°C)			Kelembaban Udara (%)		
	Maks	Min	Rata-rata	Maks	Min	Rata-rata
(1)	(2)	(3)	(4)	(5)	(6)	(7)
Januari	30.2	23.3	26.30	-	-	85.00
Februari	31.5	23.5	26.50	-	-	84.00
Maret	31.5	24	27.20	-	-	81.00
April	31	24.1	26.90	-	-	85.00
Mei	32.4	24.6	27.80	-	-	83.00
Juni	32.1	24.5	27.50	-	-	82.00
Juli	32.4	23.5	27.10	-	-	80.00
Agustus	32.2	23.8	27.10	-	-	82.00
September	31.4	23.7	26.60	-	-	83.00
Oktober	32.7	24.5	27.60	-	-	83.00
November	31.4	24.5	27.00	-	-	86.00
Desember	30.7	24.1	26.70	-	-	86.00

Sumber: Badan Meteorologi, Klimatologi dan Geofisika Stasiun Klimatologi Klas I Pulau Baai

**Tabel 1.2.2 Rata-Rata Tekanan Udara, Kecepatan Angin dan Penyinaran Matahari Menurut Bulan, 2015**

Bulan	Tekanan Udara (mb)	Kecepatan Angin (knot)	Penyinaran Matahari (%)
(1)	(2)	(3)	(4)
Januari	1 011.40	8.00	58.00
Februari	1 010.30	7.00	64.00
Maret	1 011.30	8.00	73.00
April	1 010.20	7.00	68.00
Mei	1 010.50	7.00	84.00
Juni	1 010.50	7.00	82.00
Juli	1 010.90	9.00	83.00
Agustus	1 011.00	10.00	88.00
September	1 012.00	10.00	70.00
Oktober	1 011.80	10.00	75.00
November	1 010.40	8.00	50.00
Desember	1 011.40	8.00	61.00

Sumber: Badan Meteorologi, Klimatologi dan Geofisika Stasiun Klimatologi Klas I Pulau Baai

**Tabel 1.2.3 Jumlah Curah Hujan dan Hari Hujan Menurut Bulan di Kabupaten Kaur, 2015**

Bulan	Diperta Kaur		Linau	
	Curah Hujan (mm <sup>3</sup> )	Hari Hujan	Curah Hujan (mm <sup>3</sup> )	Hari Hujan
(1)	(2)	(3)	(4)	(5)
Januari	256	19	381	20
Februari	148	9	244	11
Maret	85	7	136	11
April	278	13	360	16
Mei	122	9	127	5
Juni	48	8	156	8
Juli	43	6	75	6
Agustus	0	0	95	3
September	107	3	168	5
Oktober	3	2	35	2
November	43	6	785	19
Desember	398	15	539	15

Sumber: Badan Meteorologi, Klimatologi dan Geofisika Stasiun Klimatologi Klas I Pulau Baai



## 2 PEMERINTAHAN

[kaurkab.bps.go.id](http://kaurkab.bps.go.id)





## 2. PEMERINTAHAN

Kecamatan Kinal terbentuk bersamaan dengan dibentuknya Kabupaten Kaur. Dasar hukum pembentukan kecamatan ini adalah Undang-undang Nomor 3 tahun 2003 yaitu tentang Pembentukan wilayah Kecamatan Kinal sebagai bagian wilayah administrasi Kabupaten Kaur. Ibukota Kecamatan Kinal terletak di Desa Kinal.

Semua desa di Kecamatan Kinal terbentuk pada tahun 2000 atas Perda Kabupaten Bengkulu Selatan Nomor 12 Tahun 2000. Sejak tahun 2005 sampai saat ini jumlah desa di Kecamatan Kinal yaitu 14 desa.

Wilayah administrasi pemerintahan di Kecamatan Kinal terdiri dari 14 desa yang berstatus desa definitif. Setiap desa dipimpin oleh kepala desa yang proses penunjukannya dipilih secara langsung oleh masyarakat desa. Perangkat desa terdiri dari kepala desa (kades), sekretaris desa (sekdes), kepala urusan (kaur), Badan Perwakilan Desa (BPD).

Sebagian besar desa di Kecamatan Kinal memiliki Satuan Lingkungan Setempat (SLS) terkecil berupa dusun dan desa yang masing-masing diketuai oleh Kepala Dusun dan Kepala Desa. Dengan adanya perangkat atau aparatur desa ini menunjukkan bahwa kelengkapan organisasi pemerintah di Kecamatan Kinal sudah tertata dengan baik.

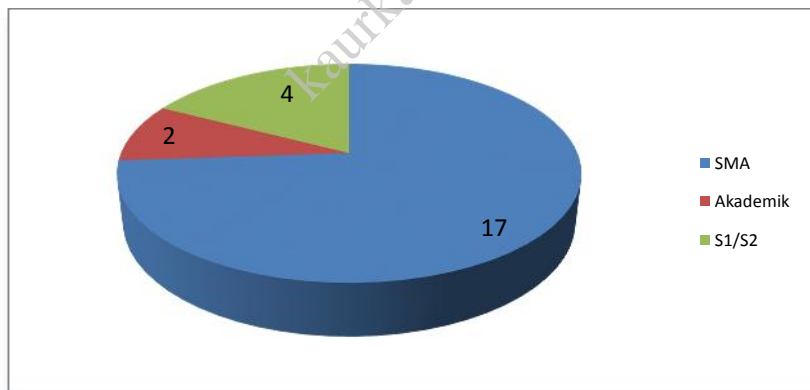
Jumlah pegawai kantor desa di Kecamatan Kinal rata-rata berjumlah 5 orang per desa dengan perbandingan jumlah laki-laki jauh lebih besar daripada perempuan. Mayoritas pegawai adalah tamatan SMA.

PEMERINTAHAN

**Gambar 2** Jumlah Pegawai Kantor Camat Berdasarkan Jenis Kelamin di Kabupaten Kaur, 2015



**Gambar 3** Jumlah Pegawai Kantor Camat Berdasarkan Tingkat Pendidikan di Kecamatan Kinal, 2015



**Tabel 2.1** Desa dan Klasifikasi Desa/Kelurahan diKecamatan Kinal, 2015

	Kecamatan	Swasembada	Swakarsa	Swadaya
	(1)	(2)	(3)	
1	Gedung Wani	V	-	-
2	Geramat	V	-	-
3	Penandingan	V	-	-
4	Tanjung Alam	V	-	-
5	Tanjung Baru	V	-	-
6	Pengurung	V	-	-
7	Gunung Terang	V	-	-
8	Talang Padang	V	-	-
9	Gunung Megang	V	-	-
10	Jawi	V	-	-
11	Talang Berangin	V	-	-
12	Pinang Jawa I	V	-	-
13	Pinang Jawa II	V	-	-
14	Papahan	V	-	-
	<b>Kinal</b>	<b>14</b>	<b>0</b>	<b>0</b>

Sumber: Master File Desa, BPS

PEMERINTAHAN

**Tabel 2.2 Jumlah Pegawai Kantor Camat dan Desa/Kelurahan Menurut Jenis Kelamin diKecamatan Kinal, 2015**

	Kantor Camat/Desa/Kelurahan	Laki-laki	Perempuan	Jumlah
	(1)	(2)	(5)	(6)
1	Kantor Camat	16	7	23
2	Gedung Wani	4	1	5
3	Geramat	4	-	4
4	Penandingan	4	-	4
5	Tanjung Alam	4	1	5
6	Tanjung Baru	5	-	5
7	Pengurung	5	-	5
8	Gunung Terang	4	-	4
9	Talang Padang	4	-	4
10	Gunung Megang	4	-	4
11	Jawi	5	-	5
12	Talang Berangin	4	-	4
13	Pinang Jawa I	4	-	4
15	Pinang Jawa II	4	1	5
16	Papahan	5	-	5
	<b>Kinal</b>	<b>76</b>	<b>10</b>	<b>86</b>

Sumber: Kantor Camat

**Tabel 2.3 Jumlah Pegawai Kantor Camat dan Desa/Kelurahan Menurut Pendidikan Tertinggi yang Ditamatkan diKecamatan Kinal, 2015**

	Kantor Camat/Desa/Kelurahan	SMP	SMA	Akademi	S1/S2	Jumlah
	(1)	(2)	(3)	(4)	(5)	(6)
1	Kantor Camat	-	17	2	4	23
2	Gedung Wani		4		1	5
3	Geramat		4			4
4	Penandingan		4			4
5	Tanjung Alam		5			5
6	Tanjung Baru		5			5
7	Pengurung		5			5
8	Gunung Terang		4			4
9	Talang Padang		4			4
10	Gunung Megang		4			4
11	Jawi		4		1	5
12	Talang Berangin		4			4
13	Pinang Jawa I		4			4
14	Pinang Jawa II		5			5
15	Papahan		5			5
	<b>Kinal</b>		<b>78</b>	<b>2</b>	<b>6</b>	<b>86</b>

Sumber: Kantor Camat

[kaurkab.bps.go.id](http://kaurkab.bps.go.id)





### 3. KEPENDUDUKAN

[kaurkab.bps.go.id](http://kaurkab.bps.go.id)



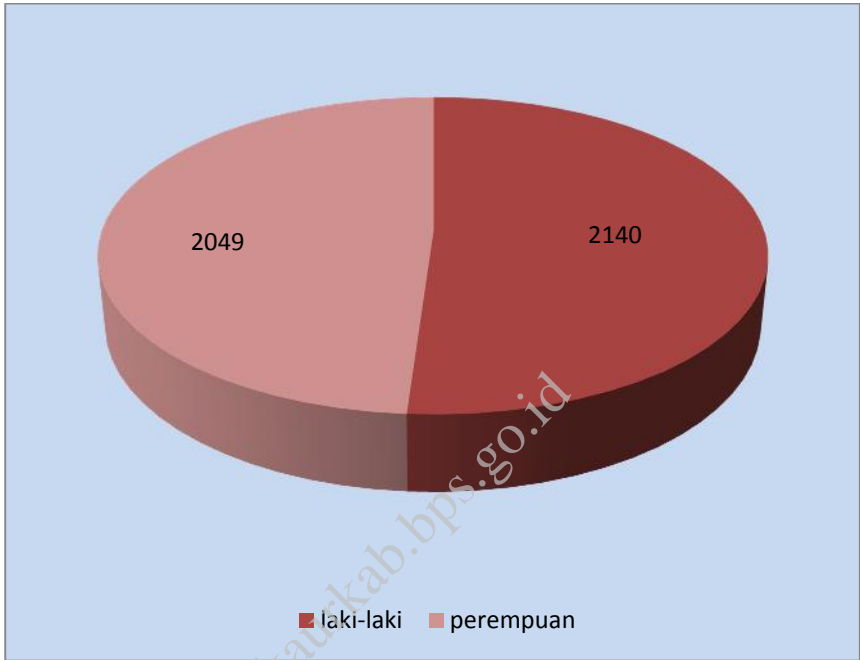
## KEPENDUDUKAN

### 3. KEPENDUDUKAN

Jumlah penduduk Kecamatan Kinal Pada tahun 2015, hasil proyeksi sementara jumlah diperkirakan mencapai 4.189 jiwa. Pada tahun 2014, Jumlah penduduk laki-laki mencapai 2.140 jiwa dan perempuan 2.049 jiwa. Rasio jenis kelamin atau *sex ratio* penduduk Kecamatan Kinal pada 2015 sebesar 104.

kaurkab.bps.go.id

**Gambar 4** Jumlah Penduduk Menurut Jenis Kelamin di Kinal, 2015



## KEPENDUDUKAN

### 3.1 KEPENDUDUKAN

**Tabel 3.1.1 Jumlah Penduduk, Rasio Jenis Kelamin dan Laju Pertumbuhan Penduduk di Kecamatan Kinal 2010 -2015**

Tahun	Jenis Kelamin			Rasio Jenis Kelamin	Laju Pertumbuhan( %)
	Laki-Laki	Perempuan	Jumlah		
(1)	(2)	(3)	(4)	(5)	
2010	2.191	2.077	4.268	105	-
2011	2.198	2.092	4.290	105	0,51
2012	2.204	2.099	4.303	105	0,30
2013	2.223	2.116	4.339	105	0,83
2014	2.227	2.127	4.354	105	0,35
2015	2.140	2.049	4.189 <sup>x</sup>	104	-4

Sumber: Proyeksi Penduduk Indonesia 2010–2035

**Tabel 3.1.2 Kepadatan Penduduk di Kecamatan Kinal, 2010-2015**

Tahun	Luas Wilayah (km2)	Jumlah Penduduk	Kepadatan
(1)	(2)	(3)	(4)
2010	154,03	4.268	28
2011	154,03	4.290	28
2012	154,03	4.303	28
2013	154,03	4.339	28
2014	154,03	4.354	28
2015	154,03	4.189 <sup>x</sup>	28

Sumber: Proyeksi Penduduk Indonesia 2010–2035

[kaurkab.bps.go.id](http://kaurkab.bps.go.id)





## 4. SOSIAL

kaurkab.bps.go.id



## 4 SOSIAL

### 1. Pendidikan

Keadaan sosial penduduk digambarkan dalam beberapa variabel antara lain pendidikan, kesehatan dan agama. Dalam bidang pendidikan, tingkat partisipasi sekolah diantaranya diukur dengan Angka Partisipasi Murni (APM) dan Angka Partisipasi Kasar (APK). Semakin tinggi jenjang pendidikan, APM dan APK semakin mengecil. Hanya APK SD yang mencapai angka 100 persen. Yang artinya dibanding jumlah penduduk usia 7-12 tahun, terdapat 113,95 persen penduduk yang masih bersekolah di SD tanpa memperhatikan umur. Sementara ditinjau dari APM SD, terdapat 4,27 persen penduduk usia 7-12 tahun yang tidak sedang bersekolah di SD.

Pada tahun 2015, di Kecamatan Kinal terdapat 7 SD, 2 SMP, 1 SMA dan 2 MA. Dari jumlah tersebut dapat dilihat bahwa sekolah SD belum tersedia di semua desa. Rasio murid guru masing-masing sebanyak 18 untuk SD, 19 untuk SMP, 5 untuk SMA dan 15 untuk MA.

### 2. Kesehatan

Fasilitas kesehatan merupakan salah satu tolak ukur dalam pencapaian pelaksanaan pembangunan di Kecamatan Kinal. Pada tahun 2015 terdapat satu puskesmas di Desa Tanjung Alam. Sedangkan fasilitas kesehatan lainnya yakni posyandu sebanyak 14 tersebar di setiap desa, poskesdes sebanyak 2 di Desa Pengurung dan Gunung Megang sedangkan pustu ada 2 terletak di desa talang berangin dan gunung terang. Tenaga kesehatan sendiri untuk tenaga medis, keperawatan dan kebidanan sudah tersedia. Namun tenaga kefarmasian belum tersedia. Dokter yang ada yaitu dokter umum sebanyak 1 orang.

Dari 10 kasus penyakit yang paling banyak diderita penduduk di Kecamatan Kinal pada tahun 2015, 3 urutan teratas yaitu ISPA sebanyak 229 kasus, Gastritis sebanyak 188 kasus dan R.A sebanyak 155 kasus. Sementara kasus penyakit gawat lain yang tercatat di Puskesmas Kinal yaitu demam berdarah sebanyak 2 kasus di Gunung Terang dan

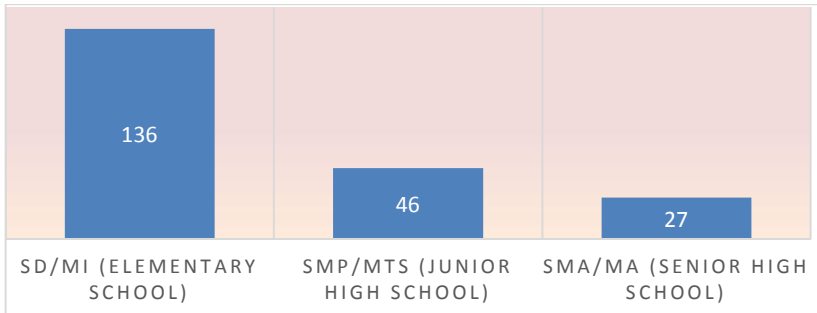
desa Tanjung Alam dan 6 kasus tuberculosis di Desa Papahan, Geramat, Penandingan dan Desa Jawi.

### **3. Agama**

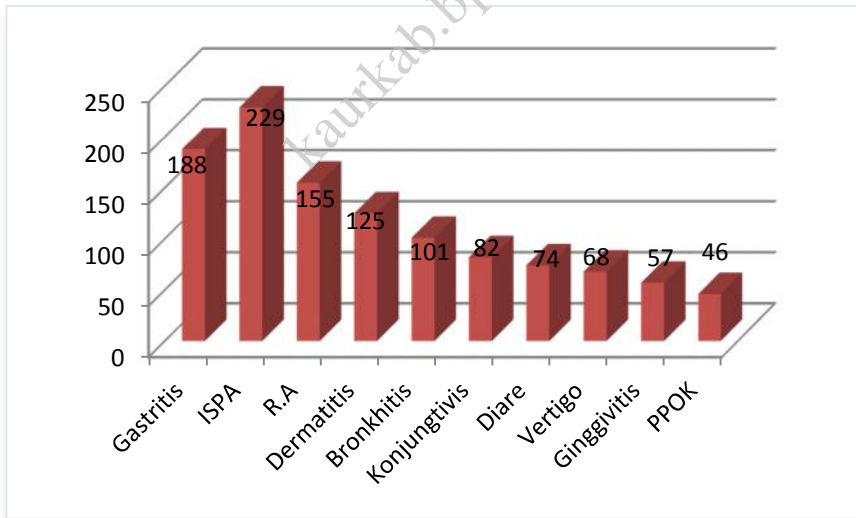
Keagamaan meliputi banyaknya penduduk pemeluk agama tertentu dan jumlah sarana ibadah. Hingga tahun 2015 di Kecamatan Kinal sebagian besar penduduknya memeluk agama Islam. Untuk jumlah sarana ibadah di kecamatan ini tercatat memiliki 14 masjid.

kaurkab.bps.go.id

**Gambar 5 Jumlah Sekolah Menurut Jenjang Pendidikan di Kabupaten Kaur, 2015**



**Gambar 6 Jumlah Kasus 10 Penyakit Terbanyak di Kecamatan Kinal, 2015**



## 4.1 PENDIDIKAN

**Tabel 4.1.1 Angka Partisipasi Murni (APM) dan Angka Partisipasi Kasar (APK) Menurut Jenjang Pendidikan di Kabupaten Kaur, 2015**

Jenjang Pendidikan	APM	APK
(1)	(2)	(3)
SD/MI	95,73	113,95
SMP/MTs	80,20	95,38
SMA/SMK/MA	66,02	93,10

Sumber: Survei Sosial Ekonomi Nasional Kor, Maret 2015

**Tabel 4.1.2 Jumlah Sekolah, Murid, Guru, dan Rasio Murid-Guru Sekolah Dasar (SD) Menurut Jenjang Pendidikan di Kecamatan Kinal, 2015**

Jenjang Pendidikan		Sekolah	Murid	Guru	Rasio Murid-Guru
(1)		(2)	(3)	(4)	(5)
1	SD	7	639	35	18
2	MI	-	-	-	-
3	SMP	2	249	13	19
4	MTs	-	-	-	-
5	SMA	1	86	17	5
6	MA	2	180	12	15
<b>Kinal</b>		<b>12</b>	<b>1154</b>	<b>77</b>	<b>57</b>

Sumber: Dinas Pendidikan dan Kebudayaan Kabupaten Kaur  
Kementerian Agama Kabupaten Kaur

## 4.2 KESEHATAN

**Tabel 4.2.1 Jumlah Fasilitas Kesehatan Menurut Desa/Kelurahan di Kecamatan Kinal, 2015**

	Desa/Kelurahan	Rumah Sakit	Pustu	Puskesmas	Posyandu	Poskesdes	Polindes
	(1)	(2)	(3)	(4)	(5)	(6)	(7)
1	Gedung Wani	-	-	-	1	-	-
2	Geramat	-	-	-	1	-	-
3	Penandingan	-	-	-	1	-	-
4	Tanjung Alam	-	-	1	1	-	-
5	Tanjung Baru	-	-	-	1	-	-
6	Pengurung	-	-	-	1	1	-
7	Gunung Terang	-	1	-	1	-	-
8	Talang Padang	-	-	-	1	-	1
9	Gunung Megang	-	-	-	1	1	-
10	Jawi	-	-	-	1	-	-
11	Talang Berangin	-	1	-	1	-	-
12	Pinang Jawa I	-	-	-	1	-	1
13	Pinang Jawa II	-	-	-	1	-	-
14	Papahan	-	-	-	1	-	-
	<b>Maje</b>	-	<b>2</b>	<b>1</b>	<b>14</b>	<b>2</b>	<b>2</b>

Sumber: Puskesmas Kecamatan kinal



**Tabel 4.2.2 Jumlah Tenaga Kesehatan Menurut Kecamatan Kinal, 2015**

	Desa/Kelurahan	Tenaga Kesehatan				
		Tenaga Medis	Tenaga Keperawatan	Tenaga Kebidanan	Tenaga Kefarmasian	Tenaga Kesehatan Lainnya
	(1)	(2)	(3)	(4)	(5)	(6)
1	Gedung Wani	-	-	1	-	-
2	Geramat	-	-	1	-	-
3	Penandingan	-	1	4	-	-
4	Tanjung Alam	-	-	1	-	-
5	Tanjung Baru	-	1	3	-	-
6	Pengurung	-	-	1	-	-
7	Gunung Terang	-	1	1	-	-
8	Talang Padang	-	-	1	-	-
9	Gunung Megang	-	-	1	-	-
10	Jawi	-	-	2	-	-
11	Talang Berangin	-	-	1	-	-
12	Pinang Jawa I	-	-	1	-	-
13	Pinang Jawa II	-	-	1	-	-
14	Papahan	-	-	1	-	-
	<b>Kinal</b>	<b>0</b>	<b>3</b>	<b>20</b>	<b>0</b>	<b>0</b>

Sumber: Puskesmas Kecamatan Kinal

**Tabel 4.2.3 Jumlah Dokter Spesialis, Dokter Umum, dan Dokter Gigi Menurut Sarana Pelayanan Kesehatan di Kecamatan Kinal, 2015**

Unit Kerja	Dokter Spesialis	Dokter Umum	Dokter Gigi
(1)	(2)	(3)	(4)
Puskesmas	-	1	-
Rumah Sakit	-	-	-
<b>Jumlah</b>	<b>0</b>	<b>1</b>	<b>0</b>

Sumber: Puskesmas Kecamatan Kinal

**Tabel 4.2.4 Jumlah Kasus 10 Penyakit Terbanyak di Kecamatan Kinal, 2015**

Jenis Penyakit		Jumlah Kasus
(1)		(2)
1.	Gastritis	188
2.	ISPA	229
3.	R.A	155
4.	Dermatitis	125
5.	Bronkhitis	101
6.	Konjungtivis	82
7.	Diare	74
8.	Vertigo	68
9.	Ginggivitis	57
10.	PPOK	46
<b>kinal</b>		<b>1125</b>

Sumber: Puskesmas Kecamatan kinal

**Tabel 4.2.5 Jumlah Bayi Lahir, Bayi Berat Badan Lahir Rendah (BBLR), BBLR Dirujuk, dan Bergizi Buruk di Kecamatan Kinal, 2011-2015**

Desa/Kelurahan	Bayi Lahir	BBLR		Gizi Buruk
		Jumlah	Dirujuk	
(1)	(2)	(3)	(4)	(5)
2011	160	2	-	2
2012	150	-	-	1
2013	160	1	-	-
2014	155	-	-	1
2015	157	1	-	1

Sumber: Puskesmas Kecamatan Kinal

**Tabel 4.2.6 Jumlah Ibu Hamil, Melakukan Kunjungan K1, Melakukan Kunjungan K4, Kurang Energi Kronis (KEK), dan Mendapat Tablet Zat Besi (Fe) di Kecamatan Kinal, 2011–2015**

Tahun	Jumlah Ibu Hamil	Melakukan Kunjungan K1	Melakukan Kunjungan K4	Kurang Energi Kronis (KEK)	Mendapat Zat Besi (Fe)
(1)	(2)	(3)	(4)	(5)	(6)
2011	168	78	160	-	168
2012	158	70	157	-	158
2013	163	80	160	-	163
2014	157	65	150	-	157
2015	160	73	153	-	160

Sumber: Puskesmas Kecamatan Kinal

**Tabel 4.2.7 Jumlah Kasus HIV/AIDS, IMS, DBD, Diare, TB, dan Malaria di Kecamatan Kinal, 2015**

	<b>Desa/Kelurahan</b>	<b>HIV/AIDS</b>	<b>IMS</b>	<b>DBD</b>	<b>Diare</b>	<b>TB</b>	<b>Malaria</b>
	(1)	(2)	(3)	(4)	(5)	(6)	(7)
1	Gedung Wani	-	-	-	3	-	2
2	Geramat	-	-	-	1	2	4
3	Penandingan	-	-	1	2	1	3
4	Tanjung Alam	-	-	1	2	-	1
5	Tanjung Baru	-	-	-	3	-	3
6	Pengurung	-	-	-	2	-	5
7	Gunung Terang	-	-	1	5	-	1
8	Talang Padang	-	-	-	3	-	3
9	Gunung Megang	-	-	-	4	-	6
10	Jawi	-	-	-	-	2	3
11	Talang Berangin	-	-	-	-	-	2
12	Pinang Jawa I	-	-	-	6	-	2
13	Pinang Jawa II	-	-	-	5	-	1
14	Papahan	-	-	-	4	1	1
	<b>Kinal</b>	<b>0</b>	<b>0</b>	<b>3</b>	<b>40</b>	<b>6</b>	<b>0</b>

Sumber: Puskesmas Kecamatan Kinal

**Tabel 4.2.8 Jumlah Pasangan Usia Subur dan Peserta KB Aktif Menurut Desa/Kelurahan di Kecamatan Kinal, 2015**

	Desa/Kelurahan	Jumlah PUS	Peserta KB Aktif			
			IUD	MOW	MOP	Kondom
	(1)	(2)	(3)	(4)	(5)	(6)
1	Gedung Wani	53	2	3	-	2
2	Geramat	68				1
3	Penandingan	80				2
4	Tanjung Alam	69				4
5	Tanjung Baru	77	1		2	
6	Pengurung	38	4			
7	Gunung Terang	79	2			
8	Talang Padang	79				2
9	Gunung Megang	62				3
10	Jawi	68	2	2		1
11	Talang Berangin	28				
12	Pinang Jawa I	32				1
13	Pinang Jawa II	28				1
14	Papahan	27				
	<b>Kinal</b>	<b>788</b>	<b>11</b>	<b>5</b>	<b>2</b>	<b>17</b>

Lanjutan Tabel 4.2.8

Desa/Kelurahan		Peserta KB Aktif			
		Implan	Suntikan	Pil	Jumlah
(1)		(7)	(8)	(9)	(10)
1	Gedung Wani	16	11	9	36
2	Geramat	17	19	15	51
3	Penandingan	9	28	14	51
4	Tanjung Alam	23	23	6	52
5	Tanjung Baru	15	16	19	50
6	Pengurung	9	17	4	30
7	Gunung Terang	27	25	7	59
8	Talang Padang	23	29	10	62
9	Gunung Megang	22	17	6	45
10	Jawi	18	20	10	48
11	Talang Berangin	9	13	2	24
12	Pinang Jawa I	6	13	6	25
13	Pinang Jawa II	7	10	5	22
14	Papahan	5	13	3	21
<b>Kinal</b>		<b>206</b>	<b>254</b>	<b>116</b>	<b>576</b>

Sumber: Puskesmas Kecamatan Kinal



### 4.3 AGAMA

**Tabel 4.3.1 Jumlah Penduduk Menurut Desa/Kelurahan dan Agama yang Dianut di Kecamatan Kinal, 2015**

	Desa/Kelurahan	Islam	Protestan	Katolik	Hindu	Budha	Lainnya
	(1)	(2)	(3)	(4)	(5)	(6)	(7)
1	Gedung Wani	288	-	2	-	-	-
2	Geramat	394	-	-	-	-	-
3	Penandingan	490	-	-	-	-	-
4	Tanjung Alam	490	-	-	-	-	-
5	Tanjung Baru	510	-	-	-	-	-
6	Pengurung	480	-	-	-	-	-
7	Gunung Terang	535	-	-	-	-	-
8	Talang Padang	576	-	-	-	-	-
9	Gunung Megang	398	2	-	24	-	-
10	Jawi	416	-	-	-	-	-
11	Talang Berangin	158	-	2	-	-	-
12	Pinang Jawa I	261	-	-	-	-	-
13	Pinang Jawa II	364	-	-	-	-	-
14	Papahan	225	-	-	-	-	-
	<b>Kinal</b>	<b>5585</b>	<b>15</b>	<b>4</b>	<b>24</b>	<b>0</b>	<b>0</b>

Sumber: KUA Kecamatan Kinal

**Tabel 4.3.2 Jumlah Tempat Peribadatan Menurut Desa/Kelurahan di Kecamatan Kinal, 2015**

	Desa/Kelurahan	Masjid	Mushola	Gereja Protestan	Gereja Katholik	Pura	Vihara
	(1)	(2)	(3)	(4)	(5)	(6)	(7)
1	Gedung Wani	1	-	-	-	-	-
2	Geramat	1	-	-	-	-	-
3	Penandingan	1	-	-	-	-	-
4	Tanjung Alam	1	-	-	-	-	-
5	Tanjung Baru	1	-	-	-	-	-
6	Pengurung	1	-	-	-	-	-
7	Gunung Terang	1	-	-	-	-	-
8	Talang Padang	1	-	-	-	-	-
9	Gunung Megang	1	-	-	-	-	-
10	Jawi	1	-	-	-	-	-
11	Talang Berangin	1	-	-	-	-	-
12	Pinang Jawa I	1	-	-	-	-	-
13	Pinang Jawa II	1	-	-	-	-	-
14	Papahan	1	-	-	-	-	-
	<b>kinal</b>	<b>14</b>	<b>0</b>	<b>0</b>	<b>0</b>	<b>0</b>	<b>0</b>

Sumber: KUA Kecamatan Kinal



## 5. PERTANIAN

[kaurkab.bps.go.id](http://kaurkab.bps.go.id)



## 5. PERTANIAN

### 1. Tanaman Pangan

Pada tahun 2015, luas lahan sawah yang terdapat di Kecamatan Kinal berjumlah total 892 hektar yang terdiri dari jenis pengairan irigasi sejumlah 777 hektar dan non irigasi sejumlah 115 hektar. Selain lahan sawah, Kecamatan Kinal juga memiliki lahan tegal/kebun seluas 1.500 hektar, ladang/huma seluas 1.539 hektar, dan lahan yang sementara tidak diusahakan seluas 2.470 hektar.

Luas panen padi sawah yaitu 896 hektar dan padi ladang 15 hektar. Untuk tanaman palawija yang dihasilkan di antaranya jagung, kedelai, kacang tanah, ubi kayu dan ubi jalar dengan persentase luas panen terbesar adalah jagung mencapai total 21 hektar pada tahun 2015.

### 2. Hortikultura

Selain tanaman padi dan palawija, Kabupaten Kaur juga mempunyai keragaman produksi tanaman hortikultura. Pada tahun 2015, terdapat 2 komoditi besar yaitu cabai dan tomat. Total luas panen tanaman cabai yang terdiri dari cabai besar dan rawit mencapai 17 hektar dengan produksi sebesar 761 kuintal. Sementara untuk tomat luas panen mencapai 7 hektar dengan produksi sebanyak 832 kuintal.

### 3. Perkebunan

Dukungan luas wilayah dan kondisi lahan di Kabupaten Kaur terhadap komoditas tanaman perkebunan menjadikan wilayah ini banyak yang dimanfaatkan sebagai lahan perkebunan. Selain dikelola oleh perusahaan pemerintah (Perkebunan Nusantara), terdapat juga perkebunan yang dimiliki dan dikelola rakyat. Komoditi yang dihasilkan antara lain kopi, kelapa sawit, dan karet, dan lain-lain. Pada tahun 2015, kopi, karet, dan kakao merupakan komoditas unggulan di Kecamatan Kinal dengan produksi masing-masing-masing 509,40 ton, 653 ton, dan 277 ton.

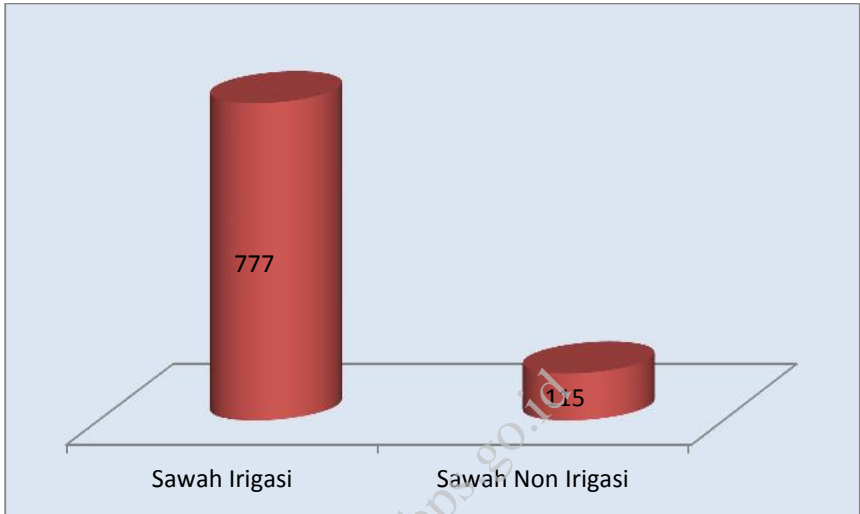
## PERTANIAN

### **4. Peternakan**

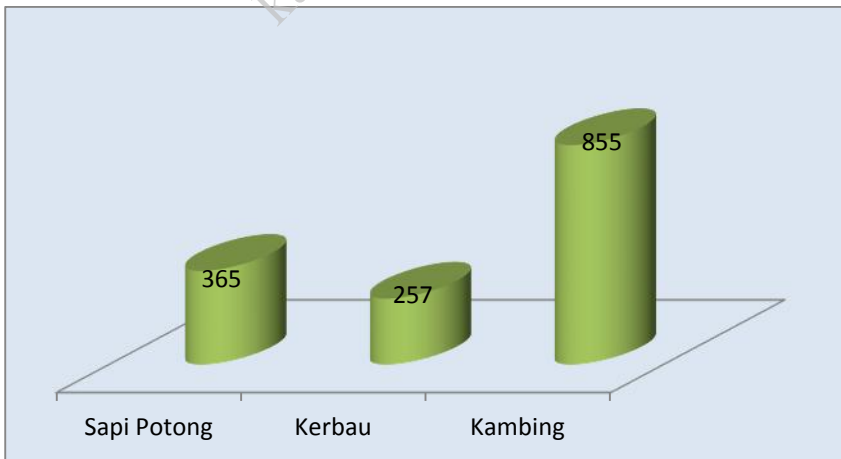
Hewan ternak dibagi dalam dua kelompok yaitu ternak besar dan ternak kecil serta unggas. Hewan yang masuk kategori ternak besar adalah sapi potong dan kerbau. Sedangkan hewan yang masuk kategori ternak kecil dan unggas adalah kambing, domba, babi, itik, ayam ras, dan ayam kampung. Tahun 2015 populasi sapi potong sebanyak 365 ekor dan kerbau 257 ekor. Sedangkan populasi ternak kecil dan unggas masing-masing adalah kambing 855 ekor, ayam kampung 977 ekor dan itik 2.044 ekor.

kaurkab.bps.go.id

**Gambar 7** Produksi Padi Ladang dan Padi Sawah di Kecamatan Kinal (ton), 2015



**Gambar 8** Populasi Ternak di Kecamatan Kinal (ekor), 2015





**5.1 TANAMAN PANGAN****Tabel 5.1.1 Luas Lahan Sawah Menurut Jenis Pengairan di Kecamatan Kinal (hektar), 2015**

<b>Jenis Lahan Sawah</b>	<b>Luas</b>
(1)	(2)
Sawah Irigasi	777
Sawah Non Irigasi	115
<b>Kinal</b>	<b>892</b>

Sumber: Laporan Statistik Tanaman Pangan, Penggunaan Lahan

**Tabel 5.1.2 Luas Lahan Tegak/Kebun, Ladang/Huma dan Sementara Tidak Diusahakan di Kecamatan Kinal (Hektar), 2015**

Jenis Lahan	Luas
(1)	(2)
Tegal/Kebun	1 500
Ladang/Huma	1 539
Sementara Tidak Diusahakan	2 470
<b>Kinal</b>	<b>5509</b>

Sumber: Laporan Statistik Tanaman Pangan, Penggunaan Lahan

**Tabel 5.1.3 Luas Panen Padi Sawah dan Padi Ladang di Kecamatan Kinal (Hektar), 2015**

Jenis Padi	Luas Panen
(1)	(2)
Padi Sawah	896
Padi Ladang	15
<b>Kinal</b>	<b>911</b>

Sumber: Laporan Statistik Tanaman Pangan, Penggunaan Lahan

kaurkab.bps.go.id

**Tabel 5.1.4 Luas Panen Tanaman Palawija di Kecamatan Kinal (Hektar), 2015**

Jenis Palawija	Luas Panen
(1)	(2)
Jagung	21
Kedelai	2
Kacang Tanah	19
Kacang Hijau	-
Ubi Kayu	11
Ubi Jalar	4

Sumber: Laporan Statistik Tanaman Pangan, Penggunaan Lahan

**5.2 HORTIKULTURA**

**Tabel 5.2.1 Luas Panen dan Produksi Tanaman Sayuran Menurut Jenis Sayuran di Kecamatan Kinal, 2015**

Jenis Sayuran	Luas Panen (Hektar)	Produksi (Kuintal)
(1)	(2)	(3)
Bawang Merah	-	-
Cabai	17	761
Kentang	-	-
Kubis	-	-
Petsai	-	-
Tomat	7	832

Sumber: Dinas Pertanian melalui Survei Pertanian Hortikultura

kaurkab.bps.go.id

### 5.3 PERKEBUNAN

**Tabel 5.3.1 Luas Tanaman dan Produksi Tanaman perkebunan Menurut Jenis di Kecamatan Kinal, 2015**

Jenis Tanaman	Luas Tanaman (Hektar)	Produksi (Ton)
(1)	(2)	(3)
Karet	426	653.00
Kelapa	64	713.00
Kelapa Sawit	253	653.67
Kopi	504	509.40
Lada	74	39.30
Kakao	277	258.20
Cengkeh	73	4.10
Jarak	-	-
Kemiri	-	-
Kapuk	5	0.12
Pinang	13	31.05
Kayu Manis	59	4.80
Aren	6	0.70

Sumber: Dinas Pertanian Kabupaten Kaur

## PERTANIAN

### 5.4 PETERNAKAN

**Tabel 5.4.1 Populasi Ternak Menurut Desa/Kelurahan dan Jenis Ternak di Kecamatan Kinal, 2015**

<b>Jenis Ternak</b>	<b>Jumlah</b>
(1)	(2)
Sapi Perah	-
Sapi Potong	365
Kerbau	257
Kuda	-
Kambing	855
Domba	-
Babi	-
<b>Kinal</b>	<b>1477</b>

Sumber: Dinas Pertanian Kabupaten Kaur

**Tabel 5.4.2 Populasi Unggas Menurut Desa/Kelurahan dan Jenis Unggas di Kecamatan Kinal, 2015**

Jenis Unggas	Jumlah
(1)	(2)
Ayam Kampung	977
Ayam Petelur	-
Ayam Pedaging	-
Itik/Itik Manila	2044
<b>Kinal</b>	<b>3021</b>

Sumber: Dinas Pertanian Kabupaten Kaur



**5.5 PERIKANAN**

**Tabel 5.5.1 Jumlah Rumah Tangga Perikanan Tangkap Menurut Desa/Kelurahan dan Subsektor di Kecamatan Kinal,2015**

Jenis	Rumah Tangga	Produksi (Ton)
(1)	(2)	(3)
Perikanan Laut	-	-
Perairan Umum	-	-
<b>Kinal</b>	<b>0</b>	<b>0</b>

Sumber: Dinas Kelautan dan Perikanan Kab. Kaur

**Tabel 5.5.2 Jumlah Perahu/Kapal Jenis di Kecamatan Kinal , 2015**

<b>Jenis Unggas</b>	<b>Jumlah</b>
<b>(1)</b>	<b>(2)</b>
Perahu Tanpa Motor	-
Perahu Motor Tempel	-
Kapal Motor	-
<b>Kinal</b>	<b>0</b>

Sumber: Dinas Kelautan dan Perikanan Kab. Kaur



## **6.ENERGI**

kaurkab.bps.go.id



## 6. ENERGI

Permintaan listrik di Indonesia sebagai negara berkembang, tumbuh cepat. Pemakaian listrik meningkat per tahun karena cukup besarnya peningkatan pemakaian listrik di sektor rumah tangga. Peningkatan ini diperkirakan akan terus berlanjut di masa depan.

Jumlah pelanggan listrik PLN selama kurun waktu 5 tahun terakhir di Kecamatan Kinal terus mengalami peningkatan. Peningkatan terbesar adalah dari tahun 2014 ke tahun 2015. Terdapat penambahan sebanyak 93 rumah tangga.

kaurkab.bps.go.id

## ENERGI

**Tabel 6.1 Jumlah Pelanggan Listrik di Kecamatan Kinal, 2011–2015**

<b>Tahun</b>	<b>Jumlah</b>
(1)	(2)
2011	368
2012	656
2013	926
2014	989
2015	1 082

Sumber: PT PLN Kabupaten Kaur

kaurkab.bps.go.id





# 7 PERDAGAN

[kaurkab.bps.go.id](http://kaurkab.bps.go.id)



## 7. PERDAGANGAN

Sektor perdagangan memegang peranan penting dalam mendukung perekonomian penduduk. Kemajuan pembangunan sektor perdagangan diharapkan dapat memberikan kontribusi yang berarti bagi kemajuan pembangunan pertumbuhan ekonomi.

Salah satu tempat terjadinya kegiatan ekonomi perdagangan yang disediakan pemerintah adalah pasar. Pada tahun 2015, di Kecamatan Kinal terdapat 2 pasar yang terletak di Desa Tanjung Alam, dan Gunung Terang. Kedua pasar tersebut merupakan pasar mingguan yaitu hari rabu dan hari senin.

kaurkab.bps.go.id

**Tabel 7.1 Jumlah Pasar Menurut Desa/Kelurahan di Kecamatan kinal, 2014-2015**

Desa/Kelurahan		2014	2015
(1)		(2)	(3)
1	Gedung Wani	-	-
2	Geramat	-	-
3	Penandingan	-	-
4	Tanjung Alam	1	1
5	Tanjung Baru	-	-
6	Pengurung	-	-
7	Gunung Terang	1	1
8	Talang Padang	-	-
9	Gunung Megang	-	-
10	Jawi	-	-
11	Talang Berangin	-	-
12	Pinang Jawa I	-	-
13	Pinang Jawa II	-	-
14	Papahan	-	-
<b>kinal</b>		<b>2</b>	<b>2</b>

Sumber: Kantor Camat kinal

[kaurkab.bps.go.id](http://kaurkab.bps.go.id)



# 8 HOTEL DAN PARIWISATA

kaurkab.bps.go.id





**8. HOTEL DAN PARIWISATA**

kaurkab.bps.go.id

kaurkab.bps.go.id

**Tabel 8.1 Jumlah Restoran/Rumah Makan Menurut Desa/Kelurahan di Kecamatan Kinal, 2015**

Desa/Kelurahan		2014	2015
(1)	(2)	(3)	(3)
1	Gedung Wani	-	-
2	Geramat	-	-
3	Penandingan	-	-
4	Tanjung Alam	-	-
5	Tanjung Baru	-	1
6	Pengurung	-	-
7	Gunung Terang	-	-
8	Talang Padang	-	-
9	Gunung Megang	-	-
10	Jawi	-	1
11	Talang Berangin	-	-
12	Pinang Jawa I	-	-
13	Pinang Jawa II	-	-
14	Papahan	-	-
<b>Kinal</b>		<b>0</b>	<b>2</b>

Sumber: Kantor Camat Kinal

kaurkab.bps.go.id

# DATA

## MENCERDASKAN BANGSA



### **BADAN PUSAT STATISTIK KABUPATEN KAUR**

Jl. Peltu M. Ilyas T. Panji Alam Padang Kempas Bintuhan  
Telp. (0739) 6180009-10, Fax. (0739) 6180002  
Homepage://[kaurkab.bps.go.id](http://kaurkab.bps.go.id) Email:[bps1704@bps.go.id](mailto:bps1704@bps.go.id)