

**Kecamatan  
BLULUK  
DALAM ANGKA**

**2017**



**BADAN PUSAT STATISTIK  
KABUPATEN LAMONGAN**

Kecamatan  
**BLULUK**  
**DALAM ANGKA**

**2017**



## Kecamatan Bluluk Dalam Angka 2017

**ISSN:** -

**No. Publikasi :** 35240.1702

**Katalog :** 1102001.3524.020

**Ukuran Buku :** 14,8 cm x 21 cm

**Jumlah Halaman :** xvii + 116 halaman

**Naskah:**

Badan Pusat Statistik Kabupaten Lamongan

**Penyunting:**

Badan Pusat Statistik Kabupaten Lamongan

**Gambar Sampul oleh :**

Badan Pusat Statistik Kabupaten Lamongan

**Ilustrasi Sampul :**

Panen Padi Sawah

**Sumber Gambar :**

<http://jelajah-nesia.blogspot.com>

**Diterbitkan oleh :**

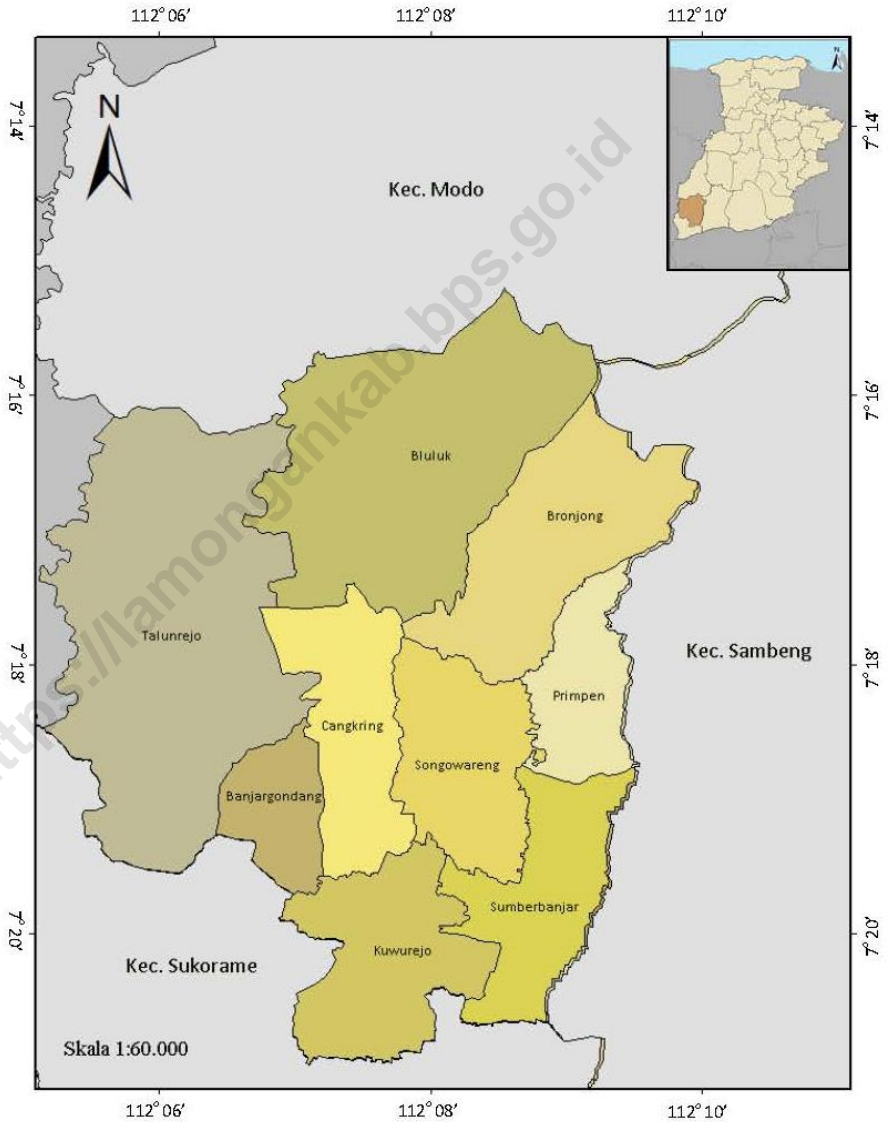
© BPS Kabupaten Lamongan

**Dicetak oleh :**

CV. Azka Putra Pratama Surabaya

**Dilarang mengumumkan, mendistribusikan, mengomunikasikan, dan/atau menggandakan sebagian atau seluruh isi buku ini untuk tujuan komersial tanpa izin tertulis dari Badan Pusat Statistik**

# PETA WILAYAH KECAMATAN BLULUK



## **KEPALA BADAN PUSAT STATISTIK KABUPATEN LAMONGAN**



**Sri Kadarwati, S.S.i., M.T**



## KATA PENGANTAR

Kecamatan Bluluk Dalam Angka 2017 ini merupakan kelanjutan dari publikasi yang pernah diterbitkan tahun sebelumnya. Buku ini menyajikan statistik dan informasi yang utamanya berasal dari data sekunder, yaitu data yang bersumber di luar Badan Pusat Statistik, khususnya dari Instansi pemerintah di Kabupaten Lamongan. Publikasi ini mencakup statistik penduduk, ketenagakerjaan, sosial serta sektor ekonomi. Disamping itu, publikasi ini juga memuat informasi tentang keadaan geografi, iklim dan pemerintahan.

Kecamatan Bluluk Dalam Angka kini semakin banyak diminati karena sebagai sumber referensi oleh para perencana kebijakan, peneliti, dosen, mahasiswa serta para pembaca yang membutuhkan informasi statistik yang komprehensif.

Penghargaan dan ucapan terima kasih yang tulus kami sampaikan kepada segenap instansi pemerintah dilingkungan Pemerintah Kabupaten Lamongan yang telah berkenan menyumbangkan data dan informasi hingga terwujudnya publikasi ini. Kerjasama yang telah terbina selama ini, senantiasa kami ingin terus tingkatkan di masa mendatang.

Kritik dan saran dari semua pihak sangat diharapkan untuk perbaikan dan kesempurnaan publikasi yang akan datang.

Lamongan, Agustus 2017  
Kepala BPS Kabupaten Lamongan

**Sri Kadarwati, S.S.i,M.T**

## DAFTAR ISI

### No table of contents entries found.

Peta Wilayah Kecamatan Bluluk .....	iv
Sambutan Kepala BPS Kabupaten Lamongan.....	vi
Daftar Isi.....	vii
Daftar Tabel.....	viii
Daftar Gambar.....	xvi
Penjelasan Umum.....	xvii
1 Letak geografis.....	1
2 Pemerintahan.....	9
3 Penduduk.....	23
4 Sosial.....	47
5 Pertanian.....	81
6 Industri.....	95
7 Perdagangan.....	101
8 Transportasi dan Komunikasi.....	109
9 Keuangan dan Jasa.....	119

## DAFTAR TABEL

<b>1 LETAK DAN GEOGRAFIS</b> .....	1
1.1 Tinggi dari Permukaan Laut dan Luas Desa di Kecamatan Bluluk , 2016.....	5
1.2 Jenis Jalan Utama Desa dan Jarak ke Ibukota di Kecamatan Bluluk , 2016.....	6
1.3 Jarak Antar Desa (Km) di Kecamatan Bluluk , 2016.....	7
1.4 Jumlah Hari Hujan dan Curah Hujan di di Kecamatan Bluluk, 2016.....	8
<b>2 PEMERINTAHAN</b> .....	9
2.1 Jumlah Dusun, Rukun Warga dan Rukun Tetangga di Kecamatan Bluluk , 2016.....	13
2.2 Desa menurut Status Hukum di Kecamatan Bluluk , 2016....	14
2.3 Desa menurut Kategori LPM dan Tingkat Perkembangan di Kecamatan Bluluk , 2016.....	15
2.4 Jumlah Dusun dan Tempat Kantor Desa di Kecamatan Bluluk ,2016.....	16
2.5 Nama-nama Dusun di Kecamatan Bluluk, 2016.....	17
2.6 Camat di Kecamatan Bluluk Periode 2001 – 2016.....	19
2.7 Kepala Desa dan Sekretaris Desa di Kecamatan Bluluk , 2016	20
2.8 Jumlah Anggota BPD di Kecamatan Bluluk , 2016.....	21
2.9 Jumlah Perangkat Desa menurut Jenis Jabatan dan Pendidikan di Kecamatan Bluluk , 2016.....	22



<b>3 PENDUDUK.....</b>	<b>23</b>
3.1 Jumlah Penduduk dan Rasio Jenis Kelamin Menurut Desa di Kecamatan Bluluk , 2016.....	27
3.2 Jumlah Penduduk Yang Lahir menurut Jenis Kelamin di Kecamatan Bluluk , 2016.....	28
3.3 Jumlah Penduduk Yang Mati menurut Jenis Kelamin di Kecamatan Bluluk , 2016.....	29
3.4 Jumlah Penduduk Yang Datang menurut Jenis Kelamin di Kecamatan Bluluk , 2016.....	30
3.5 Jumlah Penduduk Yang Pindah menurut Jenis Kelamin di Kecamatan Bluluk , 2016.....	31
3.6 Jumlah Penduduk,Rumah Tangga dan Kepadatan di Kecamatan Bluluk , 2016.....	32
3.7 Penduduk menurut Kewarganegaraan di Kecamatan Bluluk , 2016.....	33
3.8 Penduduk menurut Agama di Kecamatan Bluluk , 2016.....	34
3.9 Perkembangan Jumlah Penduduk di Kecamatan Bluluk Tahun 2010 - 2016.....	35
3.10 Jumlah Penduduk menurut Kelompok Umur di Kecamatan Bluluk , 2016.....	36
3.11 Penduduk Laki-laki Menurut Kelompok Umur di Kecamatan Bluluk, 2016.....	37
3.12 Penduduk Perempuan Menurut Kelompok Umur di Kecamatan Bluluk, 2016.....	40

3.13	Penduduk Yang Wajib Memiliki KTP Menurut Jenis Kelamin di Kecamatan Bluluk, 2016.....	43
3.14	Penduduk Yang Telah Memiliki KTP Menurut Jenis Kelamin di Kecamatan Bluluk, 2016.....	44
3.15	Jumlah Penduduk menurut Lapangan Usaha di Kecamatan Bluluk , 2016.....	45
<b>4</b>	<b>SOSIAL</b> .....	<b>47</b>
4.1	Jumlah Fasilitas Pendidikan Negeri di Kecamatan Bluluk , 2016.....	51
4.2	Jumlah Fasilitas Pendidikan Swasta di Kecamatan Bluluk , 2016.....	52
4.3	Jumlah Sekolah, Murid dan Guru TK Negeri di Kecamatan Bluluk , 2016.....	53
4.4	Jumlah Sekolah, Murid dan Guru TK Swasta di Kecamatan Bluluk , 2016.....	54
4.5	Jumlah Sekolah, Murid dan Guru RA/BA Negeri di Kecamatan Bluluk , 2016.....	55
4.6	Jumlah Sekolah, Murid dan Guru RA/BA Swasta di Kecamatan Bluluk , 2016.....	56
4.7	Jumlah Sekolah, Murid dan Guru SD Negeri di Kecamatan Bluluk , 2016.....	57
4.8	Jumlah Sekolah, Murid dan Guru SD Swasta di Kecamatan Bluluk , 2016.....	58
4.9	Jumlah Sekolah, Murid dan Guru MI Negeri di Kecamatan Bluluk , 2016.....	59

4.10	Jumlah Sekolah, Murid dan Guru MI Swasta di Kecamatan Bluluk , 2016.....	60
4.11	Jumlah Sekolah, Murid dan Guru SMP Negeri di Kecamatan Bluluk , 2016.....	61
4.12	Jumlah Sekolah, Murid dan Guru SMP Swasta di Kecamatan Bluluk , 2016.....	62
4.13	Jumlah Sekolah, Murid dan Guru MTs Negeri di Kecamatan Bluluk , 2016.....	63
4.14	Jumlah Sekolah, Murid dan Guru MTs Swasta di Kecamatan Bluluk , 2016.....	64
4.15	Jumlah Sekolah, Murid dan Guru SMA Negeri di Kecamatan Bluluk , 2016.....	65
4.16	Jumlah Sekolah, Murid dan Guru SMA Swasta di Kecamatan Bluluk , 2016.....	66
4.17	Jumlah Sekolah, Murid dan Guru MA Negeri di Kecamatan Bluluk , 2016.....	67
4.18	Jumlah Sekolah, Murid dan Guru MA Swasta di Kecamatan Bluluk , 2016.....	68
4.19	Jumlah Sekolah, Murid dan Guru SMK Negeri di Kecamatan Bluluk , 2016.....	69
4.20	Jumlah Sekolah, Murid dan Guru SMK Swasta di Kecamatan Bluluk , 2016.....	70
4.21	Jumlah Pondok Pesantren, Santri dan Ustad di Kecamatan Bluluk , 2016.....	71
4.22	Jumlah Sarana Kesehatan di Kecamatan Bluluk , 2016.....	72

4.23 Jumlah Tenaga Medis/Kesehatan di Kecamatan Bluluk , 2016.....	74
4.24 Jumlah Peserta KB Aktif menurut Alat Kontrasepsi di Kecamatan Bluluk , 2016.....	75
4.25 Jumlah Keluarga menurut Pentahapan Keluarga Sejahtera di Kecamatan Bluluk , 2016	76
4.26 Jumlah Kejadian/Proses Nikah, Talak, Cerai dan Rujuk di Kecamatan Bluluk , 2016.....	77
4.27 Jumlah Rumah menurut Kualitas Bangunan di Kecamatan Bluluk , 2016.....	78
4.28 Jumlah Fasilitas Olah Raga di Kecamatan Bluluk , 2016.....	79
4.29 Jumlah Tempat Peribadatan di Kecamatan Bluluk , 2016.....	80
<b>5 PERTANIAN.....</b>	<b>81</b>
5.1 Luas Wilayah menurut Jenis Penggunaan Tanah (Ha) di Kecamatan Bluluk , 2016.....	85
5.2 Luas Lahan Sawah menurut Jenis Pengairan (Ha) di Kecamatan Bluluk , 2016.....	86
5.3 Luas Panen, Produksi dan Produktifitas Padi di Kecamatan Bluluk , 2016.....	87
5.4 Luas Panen, Produksi dan Produktifitas Kacang Hijau di Kecamatan Bluluk , 2016.....	88
5.5 Luas Panen, Produksi dan Produktifitas Jagung di Kecamatan Bluluk , 2016.....	89

5.6	Populasi Ternak Besar dan Kecil di Kecamatan Bluluk , 2016.....	90
5.7	Populasi Unggas di Kecamatan Bluluk , 2016.....	91
5.8	Jumlah Alat-alat Pertanian di Kecamatan Bluluk , 2016.....	92
5.9	Jumlah Kelompok Tani menurut Kelas di Kecamatan Bluluk , 2016.....	93
<b>6</b>	<b>INDUSTRI.....</b>	<b>95</b>
6.1	Jumlahnya Industri menurut Jenis di Kecamatan Bluluk , 2016.....	99
6.2	Jumlah Industri Kecil dan Kerajinan Rumah Tangga di Kecamatan Bluluk , 2016.....	100
<b>7</b>	<b>PERDAGANGAN.....</b>	<b>101</b>
7.1	Jumlah Sarana Perekonomian di Kecamatan Bluluk , 2016....	105
7.2	Jumlah Toko, Restoran, Warung dan PKL di Kecamatan Bluluk , 2016.....	106
7.3	Jumlah Usaha Bengkel di Kecamatan Bluluk , 2016.....	107
7.4	Jumlah Usaha Persewaan, Agen Perjalanan dan Foto Copy di Kecamatan Bluluk , 2016.....	108
<b>8</b>	<b>TRANSPORTASI DAN KOMUNIKASI.....</b>	<b>109</b>
8.1	Jarak Kantor De Ke Sarana/Fasilitas Umum (Km) di Kecamatan Bluluk , 2016.....	113

8.2	Daftar Panjang Jalan Desa (Km) menurut Jenis Jalan di Kecamatan Bluluk , 2016.....	114
8.3	Ruas Jalan Poros Desa di Kecamatan Bluluk , 2016.....	115
8.4	Jumlah Angkutan dan Penunjang Angkutan di Kecamatan Bluluk , 2016.....	116
8.5	Jumlah Sarana dan Alat Komunikasi di Kecamatan Bluluk , 2016.....	117
<b>9</b>	<b>KEUANGAN DAN JASA.....</b>	<b>119</b>
9.1	Penerimaan Alokasi Dana Desa (000 Rupiah) di Kecamatan Bluluk Tahun 2011 - 2016.....	123
9.2	Realisasi Pemasukan PBB (Rupiah) di Kecamatan Bluluk , 2016.....	124
9.3	Ketetapan PBB di Kecamatan Bluluk , 2016.....	125
9.4	Jumlah Usaha Jasa Perorangan di Kecamatan Bluluk , 2016.....	126

## DAFTAR GAMBAR

1	Luas Wilayah Menurut Desa di Kecamatan Bluluk , 2016.....	4
2	Presentase Jumlah Perangkat Desa Menurut Pendidikan di Kecamatan Bluluk , 2016.....	12
3	Perkembangan Jumlah Penduduk di Kecamatan Bluluk , 2016.....	26
4	Perbandingan Fasilitas Pendidikan Negeri dan Swasta di Kecamatan Bluluk , 2016.....	50
5	Produksi Tanaman Pangan di Kecamatan Bluluk , 2016.....	85
6	Jumlah Industri menurut Jenis di Kecamatan Bluluk, 2015 2016.....	99
7	7 Jumlah Toko, Restoran, Warung dan PKL di Kecamatan Bluluk , 2016.....	105
8	Panjang Jalan Desa menurut Jenis Jalan di Kecamatan Bluluk (Km), 2016.....	113
9	Target dan Realisasi Pemasukan PBB di Kecamatan Bluluk (Rupiah), 2016.....	123

## PENJELASAN UMUM

Tanda-tanda, satuan-satuan, dan lain-lainnya yang digunakan dalam publikasi ini adalah sebagai berikut:

*Symbols, measurement units, and acronyms which are used in this publication, are as follows:*

### 1. TANDA-TANDA/SYMBOLS

Data tidak tersedia/ <i>Data not available</i>	:	...
Tidak ada atau nol/ <i>Null or zero</i>	:	—
Data dapat diabaikan/ <i>Data negligible</i>	:	0
Tanda decimal/ <i>Decimal point</i>	:	,
Data tidak dapat ditampilkan/ <i>Not applicable</i>	:	NA
Angka perkiraan/ <i>Estimated figures</i>	:	e
Angka sementara/ <i>Preliminary figures</i>	:	x
Angka sangat sementara/ <i>Very preliminary figures</i>	:	xx
Angka diperbaiki/ <i>Revised figures</i>	:	r

### 2. SATUAN/UNITS

barel/ <i>barrel</i>	:	158,99 liter/ <i>litres</i> = $1/6,2898 \text{ m}^3$
hektar (ha)/ <i>hectare (ha)</i>	:	10 000 $\text{m}^2$
kilometer (km)/ <i>kilometres (km)</i>	:	1 000 meter/ <i>meters</i> (m)
knot/ <i>knot</i>	:	1,8523 km/jam (km/hour)
kuintal/ <i>quintal</i>	:	100 kg
KWh	:	1 000 Watt <i>hour</i>
MWh	:	1 000 KWh
liter (untuk beras)/ <i>litre (for rice)</i>	:	0,80 kg
ons/ <i>ounce</i>	:	28,31 gram/ <i>grams</i>
ton	:	1 000 kg

Satuan lain: buah, dus, butir, helai/lembar, kaleng, batang, pulsa, ton kilometer (ton-km), jam, menit, persen (%).

*Other units: unit, pack, pieces, sheet, tin, pulse, ton-kilometres(ton-km), hour, minute, percent (%).*

Perbedaan angka di belakang koma disebabkan oleh pembulatan angka.

*The difference in decimal numbers is caused by rounding.*



# BAB 1 GEOGRAFI *dan* IKLIM



*Kecamatan Bluluk terletak pada 7 15'27"LS sampai 7 21'05"LS dan 112,05<sup>0</sup>BT sampai 112,10*

*Curah hujan tahun 2016 di Kecamatan Bluluk adalah sebesar 3319 mm dengan jumlah hari hujan sebanyak 134 hari*

**ULASAN**

Kecamatan Bluluk merupakan dataran rendah dengan ketinggian rata-rata + 63,56 meter diatas permukaan laut, terletak pada posisi 7°16'27" Lintang Selatan dan 112°8'20" Bujur Timur. Luas Kecamatan Bluluk adalah 54,83 km<sup>2</sup>.

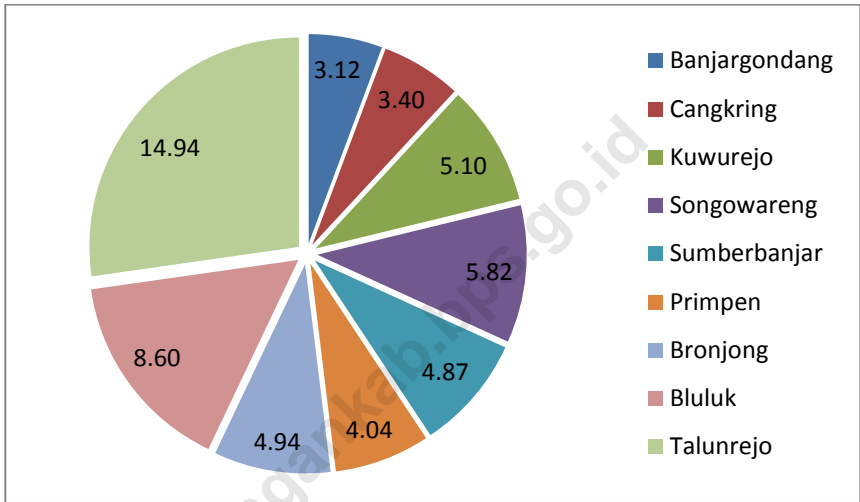
Wilayah administrasi Kecamatan Bluluk terdiri dari 9 wilayah desa. Luas daratan masing-masing desa, yaitu: Banjargondang (3,12 km<sup>2</sup>), Cangkring (3,40 km<sup>2</sup>), Kuwurejo (5,10 km<sup>2</sup>), Songowareng (5,82 km<sup>2</sup>), Sumberbanjar (4,87 km<sup>2</sup>), Primpen (4,04 km<sup>2</sup>), Bronjong (4,94 km<sup>2</sup>), Bluluk (8,60 km<sup>2</sup>), Talunrejo (14,94 km<sup>2</sup>).

Jarak antara Kantor desa ke Ibukota Kecamatan:

1. Bluluk - Banjargondang: 7,10 km.
2. Bluluk - Cangkring : 6,50 km.
3. Bluluk - Kuwurejo : 7,10 km.
4. Bluluk - Songowareng : 4,00 km.
5. Bluluk - Sumberbanjar : 7,10 km.
6. Bluluk - Primpen: 5,00 km.
7. Bluluk - Bronjong : 3,00 km.
8. Bluluk - Bluluk : 0,10 km.
9. Bluluk - Talunrejo : 9,10 km.

Wilayah Kecamatan Bluluk bagian utara berbatasan dengan Kecamatan Modo, bagian timur berbatasan dengan Kecamatan Ngimbang, bagian selatan berbatasan dengan Kecamatan Bluluk, dan bagian barat berbatasan dengan Kabupaten Bojonegoro.

**Gambar 1** Luas Wilayah Menurut Desa di Kecamatan Bluluk (km<sup>2</sup>), 2016



**Tabel 1.1 Tinggi dari Permukaan Laut dan Luas Desa di Kecamatan Bluluk, 2016**

Kode Desa	Desa/Kelurahan	Tinggi (m)	Luas (Km <sup>2</sup> )
(1)	(2)	(3)	(4)
001	Banjargondang	65,00	3,12
002	Cangkring	65,00	3,40
003	Kuwurejo	65,00	5,10
004	Songowareng	63,00	5,82
005	Sumberbanjar	64,00	4,87
006	Primpen	61,00	4,04
007	Bronjong	62,00	4,94
008	Bluluk	62,00	8,60
009	Talunrejo	65,00	14,94
<b>Kecamatan Bluluk</b>		<b>63,56</b>	<b>54,83</b>

Sumber : Kantor Camat Bluluk

**Tabel 1.2 Jenis Jalan Utama Desa dan Jarak ke Ibukota di Kecamatan Bluluk, 2016**

Kode Desa	Desa/Kelurahan	Jenis Jalan Utama Desa	Jarak desa ke Ibu Kota Kecamatan (Km)
(1)	(2)	(3)	(4)
001	Banjargondang	Cor	7,10
002	Cangkring	Cor	6,50
003	Kuwurejo	Cor	7,10
004	Songowareng	Aspal	4,00
005	Sumberbanjar	Cor	7,10
006	Primpen	Cor	5,00
007	Bronjong	Cor	3,00
008	Bluluk	Aspal	0,10
009	Talunrejo	Cor	9,10

Sumber : Kantor Camat Bluluk

**Tabel 1.3 Jarak Antar Desa di Kecamatan Bluluk (Km), 2016**

Kode Desa	Desa/Kelurahan									
		Banjargondang	Cangkring	Kuwurejo	Songowareng	Sumberbanjar	Primpen	Bronjong	Bluluk	Talunrejo
001	Banjargondang		1	3	3	5	12	10	7	2
002	Cangkring	1		2	2	4	11	8	6	3
003	Kuwurejo	3	2		3	6	12	10	7	4
004	Songowareng	3	2	3		3	9	7	4	4
005	Sumberbanjar	5	4	6	3		12	10	7	7
006	Primpen	12	11	12	9	12		2	5	14
007	Bronjong	10	8	10	7	10	2		3	12
008	Bluluk	7	6	7	4	7	5	3		9
009	Talunrejo	2	3	4	4	7	14	12	9	

Sumber : Kantor Camat Bluluk

**Tabel 1.4 Jumlah Hari Hujan dan Curah Hujan di Kecamatan Bluluk, 2016**

No.	Bulan	Hari Hujan	Curah Hujan ( mm )
(1)	(2)	(3)	(4)
1.	Januari	21	388
2.	Pebruari	20	665
3.	Maret	19	534
4.	April	18	422
5.	Mei	10	190
6.	Juni	-	-
7.	Juli	-	-
8.	Agustus	-	-
9.	September	-	-
10.	Oktober	7	61
11.	Nopember	19	572
12.	Desember	20	487
<b>Rata-Rata</b>		<b>11</b>	<b>268</b>

*Sumber : Dinas PU Pengairan Kab.Lamongan*

# BAB 2 PEMERINTAHAN

Kecamatan Bluluk memiliki 9 desa, 40 dusun, 68 RW dan 160 RT. Pusat pemerintahan kecamatan Bluluk ada didesa Bluluk





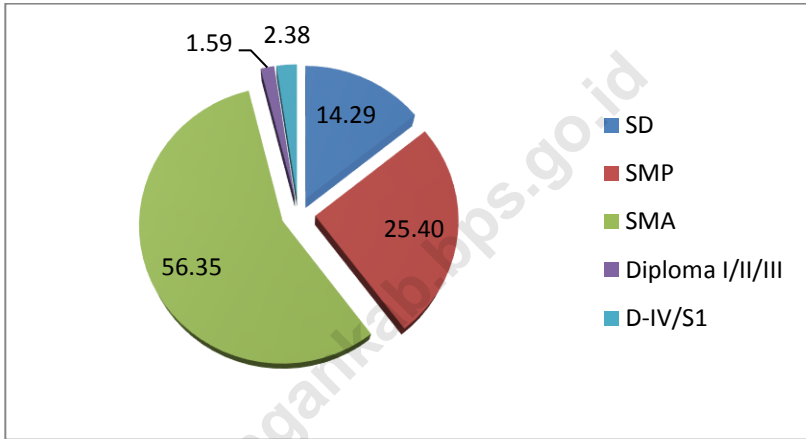
## ULASAN

Pusat pemerintahan Kecamatan Bluluk terletak di Desa Bluluk 41 Km dari Ibukota Kabupaten Lamongan. Kecamatan Bluluk terdiri dari 9 Desa, 41 Dusun, 68 Rukun Tetangga (RT) dan 160 Rukun Warga (RW).

Jumlah anggota Badan Permusyawaratan Desa (BPD) Kecamatan Bluluk Sebanyak 73 orang. Jumlah anggota BPD terbanyak ada di desa Bluluk yaitu sejumlah 11 orang. Desa Primpen dan Banjargondang memiliki jumlah anggota BPD terkecil di Kecamatan Bluluk yaitu masing-masing sebanyak 5 orang.

Tercatat jumlah perangkat desa di Kecamatan Bluluk sebanyak 126 orang. Jika dirinci menurut pendidikan yang ditamatkan ada 18 orang perangkat desa yang pendidikan tertingginya SD, 32 orang tamatan SMP, 71 orang tamatan SMA, serta tamatan diploma I/II/III dan diploma IV/S1 masing-masing sejumlah 2 dan 3 orang. Hal ini menunjukkan bahwa sebanyak 56,35% Perangkat desa di Kecamatan Bluluk merupakan tamatan SMA.

**Gambar 2 Presentase Jumlah Perangkat Desa Menurut Pendidikan di Kecamatan Bluluk, 2016**



## PEMERINTAHAN

**Tabel 2.1 Jumlah Dusun, Rukun Warga, dan Rukun Tetangga di Kecamatan Bluluk, 2016**

Kode Desa	Desa/Kelurahan	Jumlah Dusun	Jumlah RW	Jumlah RT
(1)	(2)	(3)	(4)	(5)
001	Banjargondang	1	4	13
002	Cangkring	6	9	18
003	Kuwurejo	5	12	22
004	Songowareng	4	8	16
005	Sumberbanjar	4	5	22
006	Primpen	3	3	9
007	Bronjong	5	6	12
008	Bluluk	7	10	26
009	Talunrejo	6	11	22
<b>Jumlah</b>		<b>41</b>	<b>68</b>	<b>160</b>

Sumber : Kantor Camat Bluluk

**Tabel 2.2 Desa menurut Status Hukum di Kecamatan Bluluk, 2016**

Kode Desa	Desa/Kelurahan	Status Hukum	Status Desa
(1)	(2)	(3)	(4)
001	Banjargondang	Definitif	Desa
002	Cangkring	Definitif	Desa
003	Kuwurejo	Definitif	Desa
004	Songowareng	Definitif	Desa
005	Sumberbanjar	Definitif	Desa
006	Primpen	Definitif	Desa
007	Bronjong	Definitif	Desa
008	Bluluk	Definitif	Desa
009	Talunrejo	Definitif	Desa

Sumber : Kantor Camat Bluluk

**Tabel 2.3 Desa menurut Kategori LPM dan Tingkat Perkembangan di Kecamatan Bluluk, 2016**

Kode Desa	Desa/Kelurahan	Kategori LPM	Tingkat Perkembangan
(1)	(2)	(3)	(4)
001	Banjargondang	Kategori 1	Swasembada
002	Cangkring	Kategori 1	Swasembada
003	Kuwurejo	Kategori 1	Swasembada
004	Songowareng	Kategori 1	Swasembada
005	Sumberbanjar	Kategori 1	Swasembada
006	Primpen	Kategori 1	Swasembada
007	Bronjong	Kategori 1	Swasembada
008	Bluluk	Kategori 1	Swasembada
009	Talunrejo	Kategori 1	Swasembada

Sumber : Kantor Camat Bluluk

**Tabel 2.4 Jumlah Dusun dan Tempat Kantor Desa di Kecamatan Bluluk, 2016**

Kode Desa	Desa/Kelurahan	Jumlah Dusun	Tempat Kantor Desa
(1)	(2)	(3)	(4)
001	Banjargondang	1	Banjargondang
002	Cangkring	6	Cangkring
003	Kuwurejo	5	Kuwurejo
004	Songowareng	4	Songowareng
005	Sumberbanjar	4	Sumberbanjar
006	Primpen	3	Primpen
007	Bronjong	5	Bronjong
008	Bluluk	7	Bluluk
009	Talunrejo	6	Talunrejo

Sumber : Kantor Camat Bluluk

**Tabel 2.5 Nama - Nama Dusun di Kecamatan Bluluk, 2016**

Kode Desa	Desa/Kelurahan	No.	Nama Dusun
(1)	(2)	(3)	(4)
001	Banjargondang	01	Banjargondang
002	Cangkring	01	Banjardowo
		02	Boworejo
		03	Cangkring
		04	Mlaten
		05	Sengon
		06	Tempuran
003	Kuwurejo	01	Dungde
		02	Embonggede
		03	Kuwurejo
		04	Ngasem
		05	Sumberbulu
004	Songowareng	01	Balongrejo
		02	Patuk
		03	Songo
		04	Wareng
005	Sumberbanjar	01	Namar
		02	Sumbergondang
		03	Banjar
		04	Dandang

Sumber : Kantor Camat Bluluk

**Lanjutan Tabel 2.5**

Kode Desa	Desa/Kelurahan	No.	Nama Dusun
(1)	(2)	(3)	(4)
006	Primpen	01	Jurug
		02	Primpen
		03	Tlatah
007	Bronjong	01	Cumpleng
		02	Garas
		03	Geneng
		04	Ngrojo
		05	Pankjalinulung
008	Bluluk	01	Banjaranyar
		02	Bluluk
		03	Duwel
		04	Kauman
		05	Mengkuli
		06	Polaman
		07	Suren
009	Talunrejo	01	Gampeng
		02	Talunrejo
		03	Godog
		04	Kayen
		05	Majenon
		06	Suwaloh

Sumber : Kantor Camat Bluluk



PEMERINTAHAN

**Tabel 2.6 Camat Kecamatan Bluluk, 2001 - 2016**

No.	Nama Camat	Periode Jabatan
(1)	(2)	(3)
1.	Drs. Turdji	2001 - 2002
2.	Nurroso, S.S., M.M.	2002 - 2004
3.	Drs. Moch. Wahyudi	2004 - 2006
4.	Drs. Dianto Hari Wibowo	2006 - 2009
5.	Mas'udi, S.H.	2009 - 2011
6.	Abdul Mu'is, S.E., M.Si	2011 - 2011
7.	Dedy Dian Ali S.E., M.Si.	2011 - 2013
8.	Suja'i, S.H., M.M.	2013 - 2016
9.	Sam Teguh Wahono SH,MM	2016 - Sekarang

Sumber : Kantor Camat Bluluk

PEMERINTAHAN

**Tabel 2.7 Kepala Desa dan Sekretaris Desa di Kecamatan Bluluk, 2016**

Kode Desa	Desa/Kelurahan	Kepala Desa	Sekretaris Desa
(1)	(2)	(3)	(4)
001	Banjargondang	Setiawan Hariadi	-
002	Cangkring	Suharjo	Kusdianto
003	Kuwurejo	Suwanto	Ilyas
004	Songowareng	Muljono	Siswo Winarto
005	Sumberbanjar	Kusnan	Patah
006	Primpen	Mujianto	-
007	Bronjong	Sugiono	Suwandi
008	Bluluk	Purwanto	Udik Prastono
009	Talunrejo	Sutikno	-

*Sumber : Kantor Camat Bluluk*

PEMERINTAHAN

**Tabel 2.8 Jumlah Anggota Badan Perwakilan Desa (BPD) di Kecamatan Bluluk, 2016**

Kode Desa	Desa/Kelurahan	2016
(1)	(2)	(3)
001	Banjargondang	5
002	Cangkring	9
003	Kuwurejo	9
004	Songowareng	9
005	Sumberbanjar	9
006	Primpen	5
007	Bronjong	7
008	Bluluk	11
009	Talunrejo	9
<b>Jumlah</b>		<b>73</b>

Sumber : Kantor Camat Bluluk

## PEMERINTAHAN

**Tabel 2.9 Jumlah Perangkat Desa menurut Jenis Jabatan dan Pendidikan di Kecamatan Bluluk, 2016**

No.	Jenis Jabatan/ Perangkat Desa	Pendidikan Terakhir						Jumlah
		SD	SMP	SMA	D1/ D2/ D3	D4/S1	S2	
(1)	(2)	(3)	(4)	(5)	(6)	(7)	(8)	(9)
1.	Kepala Desa	-	1	6	-	2	-	9
2.	Sekertaris Desa	-	-	4	-	-	-	4
3.	Kaur Umum	3	5	1	-	-	-	9
4.	Kaur Keuangan	2	3	4	-	-	-	9
5.	Kasi Pemerintahan	2	3	4	-	-	-	9
6.	Kasi Kesejahteraan Masyarakat	1	2	6	-	-	-	9
7.	Kasi Ekonomi Pembangunan	1	3	5	-	-	-	9
8.	Kasi Pemberdayaan Perempuan	1	2	4	2	-	-	9
9.	Kasi Ketentraman Ketertiban	2	4	3	-	-	-	9
10.	Pembantu Umum	2	2	5	-	-	-	9
11.	Kepala Dusun	4	7	29	-	1	-	41
<b>Jumlah</b>		<b>18</b>	<b>32</b>	<b>71</b>	<b>2</b>	<b>3</b>	<b>-</b>	<b>126</b>


Sumber : Kantor Camat Bluluk

# BAB 3 PENDUDUK

**Jumlah penduduk Kecamatan**

**Bluluk tahun 2016 sebesar**

**XXX.XXX jiwa**



*Penduduk Perempuan*

**11.585** Jiwa



*Penduduk laki-laki*

**12.307** Jiwa



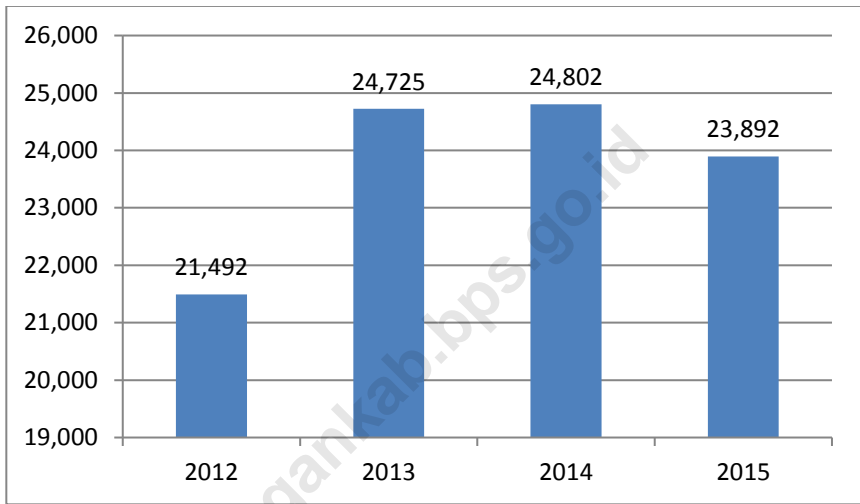
### ULASAN

Pada Tahun 2016 data registrasi penduduk Kecamatan Bluluk sejumlah 23.892 jiwa yang terdiri atas 12.307 jiwa penduduk laki-laki dan 11.585 jiwa penduduk perempuan. Besarnya angka rasio jenis kelamin tahun 2016 penduduk laki-laki terhadap penduduk perempuan sebesar 97,86.

Kepadatan penduduk di Kecamatan Bluluk tahun 2016 mencapai 705 jiwa/km<sup>2</sup>. Kepadatan Penduduk di 9 Desa cukup beragam dengan kepadatan penduduk tertinggi terletak di Desa Bluluk dengan kepadatan sebesar 1.027 jiwa/km<sup>2</sup> dan terendah di Desa Primpen sebesar 482 jiwa/Km<sup>2</sup>.

Jika dilihat dari kelompok umur, jumlah penduduk terbanyak ada pada kelompok umur 20 – 24 tahun yaitu sebanyak 1.983 jiwa atau sekitar 7,97% dari total keseluruhan penduduk Kecamatan Bluluk. Sedangkan jika dilihat menurut lapangan usahanya sebanyak 11.752 jiwa atau sekitar 89,50% penduduk Kecamatan Bluluk memiliki lapangan usaha di sektor pertanian.

**Gambar 3** Perkembangan Jumlah Penduduk di Kecamatan Bluluk, 2016



KEPENDUDUKAN

**Tabel 3.1 Jumlah Penduduk dan Rasio Jenis Kelamin Menurut Desa di Kecamatan Bluluk, 2016**

Kode Desa	Desa/Kelurahan	Laki-Laki	Perempuan	Laki-Laki + Perempuan	Rasio Jenis Kelamin
(1)	(2)	(3)	(4)	(5)	(6)
001	Banjargondang	877	898	1.776	97,30
002	Cangkring	1.345	1.357	2.702	99,78
003	Kuwurejo	1.605	1.598	3.203	100,76
004	Songowareng	1.317	1.348	2.665	98,13
005	Sumberbanjar	1.668	1.680	3.348	100,06
006	Primpen	743	764	1.507	96,97
007	Bronjong	1.017	1.047	2.064	98,35
008	Bluluk	2.168	1.277	3.445	95,32
009	Talunrejo	1.595	1.683	3.278	95,02
<b>Jumlah</b>		<b>12.335</b>	<b>11.652</b>	<b>23.987</b>	<b>97,86</b>

Sumber : Kantor Camat Bluluk



KEPENDUDUKAN

**Tabel 3.2 Jumlah Penduduk yang Lahir Menurut Jenis Kelamin di Kecamatan Bluluk, 2016**

Kode Desa	Desa/Kelurahan	Lahir			Rata-Rata Kelahiran Per 1000 Penduduk
		L	P	L + P	
(1)	(2)	(3)	(4)	(5)	(6)
001	Banjargondang	6	7	13	7
002	Cangkring	12	11	23	8
003	Kuwurejo	11	10	21	7
004	Songowareng	10	9	19	7
005	Sumberbanjar	12	12	24	8
006	Primpen	7	7	14	9
007	Bronjong	9	10	19	9
008	Bluluk	19	20	39	12
009	Talunrejo	11	14	25	8
<b>Jumlah</b>		<b>97</b>	<b>100</b>	<b>197</b>	<b>8</b>

Sumber : Kantor Camat Bluluk

KEPENDUDUKAN

**Tabel 3.3 Jumlah Penduduk yang Mati Menurut Jenis Kelamin di Kecamatan Bluluk, 2016**

Kode Desa	Desa/Kelurahan	Mati			Rata-Rata Kematian Per 1000 Penduduk
		L	P	L + P	
(1)	(2)	(3)	(4)	(5)	(6)
001	Banjargondang	3	2	5	2
002	Cangkring	5	4	9	3
003	Kuwurejo	6	5	11	4
004	Songowareng	5	4	9	3
005	Sumberbanjar	6	5	11	3
006	Primpen	3	3	6	4
007	Bronjong	4	4	8	4
008	Bluluk	9	11	20	6
009	Talunrejo	6	6	12	4
<b>Jumlah</b>		<b>47</b>	<b>44</b>	<b>91</b>	<b>4</b>

Sumber : Kantor Camat Bluluk

KEPENDUDUKAN

**Tabel 3.4 Jumlah Penduduk yang Datang Menurut Jenis Kelamin di Kecamatan Bluluk, 2016**

Kode Desa	Desa/Kelurahan	Datang			Rata-Rata Datang Per 1000 Penduduk
		L	P	L + P	
(1)	(2)	(3)	(4)	(5)	(6)
001	Banjargondang	5	3	8	5
002	Cangkring	5	6	11	4
003	Kuwurejo	5	5	10	3
004	Songowareng	4	4	8	3
005	Sumberbanjar	6	7	13	3
006	Primpen	4	4	8	5
007	Bronjong	6	4	10	5
008	Bluluk	12	10	22	7
009	Talunrejo	5	4	9	3
<b>Jumlah</b>		<b>54</b>	<b>45</b>	<b>99</b>	<b>4</b>

Sumber : Kantor Camat Bluluk

KEPENDUDUKAN

**Tabel 3.5 Jumlah Penduduk yang Pindah Menurut Jenis Kelamin di Kecamatan Bluluk, 2016**

Kode Desa	Desa/Kelurahan	Pindah			Rata-Rata Pindah Per 1000 Penduduk
		L	P	L + P	
(1)	(2)	(3)	(4)	(5)	(6)
001	Banjargondang	3	3	6	4
002	Cangkring	4	4	8	3
003	Kuwurejo	6	5	11	3
004	Songowareng	5	3	8	3
005	Sumberbanjar	4	4	8	2
006	Primpen	2	2	4	3
007	Bronjong	3	3	6	3
008	Bluluk	10	11	21	6
009	Talunrejo	4	4	8	2
<b>Jumlah</b>		<b>40</b>	<b>40</b>	<b>80</b>	<b>3</b>

Sumber : Kantor Camat Bluluk

KEPENDUDUKAN

**Tabel 3.6 Jumlah Penduduk, Rumah Tangga dan Kepadatan di Kecamatan Bluluk, 2016**

Kode Desa	Desa/Kelurahan	Luas (Km <sup>2</sup> )	Penduduk	Rumah Tangga	Kepadatan	Rata-Rata Per Rumah Tangga
(1)	(2)	(3)	(4)	(5)	(6)	(7)
001	Banjargondang	2,34	1.776	504	750	4
002	Cangkring	3,46	2.702	666	774	4
003	Kuwurejo	5,10	3.203	709	625	5
004	Songowareng	5,81	2.665	581	455	5
005	Sumberbanjar	4,41	3.349	763	753	4
006	Primpen	3,10	1.507	375	482	4
007	Bronjong	2,82	2.064	466	724	4
008	Bluluk	4,31	3.445	1.015	1.027	4
009	Talunrejo	3,84	3.278	768	847	4
<b>Jumlah</b>		<b>35,19</b>	<b>23.987</b>	<b>5.847</b>	<b>705</b>	<b>4</b>

Sumber : Kantor Camat Bluluk

KEPENDUDUKAN

**Tabel 3.7 Jumlah Penduduk menurut Kewarganegaraan di Kecamatan Bluluk, 2016**

Kode Desa	Desa/Kelurahan	WNI		WNA		Jumlah	
		L	P	L	P	L	P
(1)	(2)	(3)	(4)	(5)	(6)	(7)	(8)
001	Banjargondang	877	898	-	-	877	898
002	Cangkring	1.345	1.357	-	-	1.345	1.357
003	Kuwurejo	1.605	1.598	-	-	1.605	1.598
004	Songowareng	1.317	1.348	-	-	1.317	1.348
005	Sumberbanjar	1.668	1.680	-	-	1.668	1.680
006	Primpen	743	764	-	-	743	764
007	Bronjong	1.017	1.047	-	-	1.017	1.047
008	Bluluk	2.168	1.277	-	-	2.168	1.277
009	Talunrejo	1.595	1.683	-	-	1.595	1.683
<b>Jumlah</b>		<b>12.335</b>	<b>11.652</b>	-	-	<b>12.335</b>	<b>11.652</b>

Sumber : Kantor Camat Bluluk

KEPENDUDUKAN

**Tabel 3.8 Jumlah Penduduk menurut Agama di Kecamatan Bluluk, 2016**

Kode Desa	Desa/Kelurahan	Islam	Protestan	Katolik	Hindu	Budha	Jumlah
(1)	(2)	(3)	(4)	(5)	(6)	(7)	(8)
001	Banjargondang	1.776	-	-	-	-	1.776
002	Cangkring	2.565	140	-	-	-	2.702
003	Kuwurejo	3.201	2	-	-	-	3.203
004	Songowareng	2.665	-	-	-	-	2.665
005	Sumberbanjar	3.333	15	-	-	-	3.348
006	Primpen	1.466	41	-	-	-	1.507
007	Bronjong	2.064	-	-	-	-	2.064
008	Bluluk	3.441	4	-	-	-	3.445
009	Talunrejo	3.275	5	-	-	-	3.278
<b>Jumlah</b>		<b>23.780</b>	<b>207</b>	<b>-</b>	<b>-</b>	<b>-</b>	<b>23.987</b>

Sumber : Kantor Camat Bluluk

KEPENDUDUKAN

**Tabel 3.9 Perkembangan Jumlah Penduduk di Kecamatan Bluluk, 2013 - 2016**

Kode Desa	Desa/Kelurahan	2013	2014	2015	2016
(1)	(2)	(3)	(4)	(5)	(6)
001	Banjargondang	4.210	1.745	1.756	1.776
002	Cangkring	1.033	2.670	2.679	2.702
003	Kuwurejo	1.637	3.177	3.188	3.203
004	Songowareng	1.344	2.640	2.645	2.665
005	Sumberbanjar	6.682	3.314	3.321	3.348
006	Primpen	2.048	1.489	1.493	1.507
007	Bronjong	987	2.030	2.043	2.064
008	Bluluk	1.798	4.418	4.426	3.445
009	Talunrejo	1.753	3.242	3.251	3.278
<b>Jumlah</b>		<b>21.492</b>	<b>24.725</b>	<b>24.802</b>	<b>23.892</b>

Sumber : Kantor Camat Bluluk



KEPENDUDUKAN

**Tabel 3.10 Jumlah Penduduk menurut Kelompok Umur di Kecamatan Bluluk, 2016**

Kelompok Umur	Jenis Kelamin		Jumlah
	Laki-Laki	Perempuan	
(1)	(2)	(3)	(4)
0 - 4	915	934	1.845
5 - 9	920	945	1.865
10 - 14	948	971	1.919
15 - 19	957	967	1.924
20 - 24	977	1.006	1.983
25 - 29	979	995	1.974
30 - 34	978	994	1.972
35 - 39	964	997	1.961
40 - 44	952	973	1.925
45 - 49	933	961	1.894
50 - 54	912	938	1.850
55 - 59	775	780	1.555
60 - 64	643	657	1.300
65 +	458	467	925
<b>Jumlah</b>	<b>12.335</b>	<b>11.653</b>	<b>23.987</b>

Sumber : Kantor Camat Bluluk

KEPENDUDUKAN

**Tabel 3.11 Penduduk Laki-Laki menurut Kelompok Umur di Kecamatan Bluluk, 2016**

Kode Desa	Desa/Kelurahan	Kelompok Umur				
		0-4	5-9	10-14	15-19	20 -24
(1)	(2)	(3)	(4)	(5)	(6)	(7)
001	Banjargondang	64	67	61	73	58
002	Cangkring	89	101	95	100	105
003	Kuwurejo	119	123	131	135	140
004	Songowareng	98	100	125	130	134
005	Sumberbanjar	121	123	128	132	137
006	Primpen	58	61	66	71	75
007	Bronjong	77	72	82	93	96
008	Bluluk	163	167	172	177	184
009	Talunrejo	172	126	132	136	142
<b>Jumlah</b>		<b>961</b>	<b>940</b>	<b>992</b>	<b>1.047</b>	<b>1.071</b>

Sumber : Kantor Camat Bluluk

Lanjutan Tabel 3.11

Kode Desa	Desa/Kelurahan	Kelompok Umur				
		25 - 29	30-34	35-39	40-44	45-49
(1)	(2)	(8)	(9)	(10)	(11)	(12)
001	Banjargondang	69	70	70	69	67
002	Cangkring	108	111	112	112	111
003	Kuwurejo	142	145	147	146	145
004	Songowareng	140	142	146	144	140
005	Sumberbanjar	142	146	148	144	141
006	Primpen	77	78	83	84	82
007	Bronjong	99	103	106	104	98
008	Bluluk	190	198	203	200	196
009	Talunrejo	147	153	154	152	150
<b>Jumlah</b>		<b>1.114</b>	<b>1.146</b>	<b>1.169</b>	<b>1.155</b>	<b>1.130</b>

Sumber : Kantor Camat Bluluk

Lanjutan Tabel 3.11

Kode Desa	Desa/Kelurahan	Kelompok Umur				Jumlah
		50-54	55 - 59	60 - 64	65+	
(1)	(2)	(13)	(14)	(15)	(16)	(17)
001	Banjargondang	67	53	40	27	897
002	Cangkring	113	106	91	70	1.355
003	Kuwurejo	133	105	102	80	1.598
004	Songowareng	131	119	105	81	1.346
005	Sumberbanjar	130	117	98	82	1.676
006	Primpen	75	67	60	44	769
007	Bronjong	91	84	74	50	1.044
008	Bluluk	184	174	156	135	2.276
009	Talunrejo	140	132	118	87	1.681
<b>Jumlah</b>		<b>1.064</b>	<b>957</b>	<b>844</b>	<b>656</b>	<b>12.335</b>

Sumber : Kantor Camat Bluluk

KEPENDUDUKAN

**Tabel 3.12 Penduduk Perempuan menurut Kelompok Umur di Kecamatan Bluluk, 2016**

Kode Desa	Desa/Kelurahan	Kelompok Umur				
		0-4	5-9	10-14	15-19	20-24
(1)	(2)	(3)	(4)	(5)	(6)	(7)
001	Banjargondang	65	67	60	74	58
002	Cangkring	90	102	97	102	105
003	Kuwurejo	120	124	132	135	139
004	Songowareng	99	102	125	131	135
005	Sumberbanjar	121	124	128	133	137
006	Primpen	58	61	67	72	74
007	Bronjong	77	82	87	92	96
008	Bluluk	163	166	170	177	184
009	Talunrejo	172	127	133	137	142
<b>Jumlah</b>		<b>965</b>	<b>955</b>	<b>999</b>	<b>1.053</b>	<b>1.070</b>

Sumber : Kantor Camat Bluluk

Lanjutan Tabel 3.12

Kode Desa	Desa/Kelurahan	Kelompok Umur				
		25-29	30-34	35-39	40-44	45-49
(1)	(2)	(3)	(4)	(5)	(6)	(7)
001	Banjargondang	69	70	70	68	69
002	Cangkring	108	110	113	113	112
003	Kuwurejo	143	145	147	146	144
004	Songowareng	139	142	146	145	140
005	Sumberbanjar	143	145	148	144	141
006	Primpen	78	79	83	84	82
007	Bronjong	100	102	105	103	98
008	Bluluk	188	197	200	199	195
009	Talunrejo	146	151	155	151	149
<b>Jumlah</b>		<b>1.114</b>	<b>1.141</b>	<b>1.167</b>	<b>1.153</b>	<b>1.130</b>

Sumber : Kantor Camat Bluluk

Lanjutan Tabel 3.12

Kode Desa	Desa/Kelurahan	Kelompok Umur				Jumlah
		50-54	55-59	60-64	65+	
(1)	(2)	(3)	(4)	(5)	(6)	(7)
001	Banjargondang	67	53	39	27	899
002	Cangkring	116	105	91	70	1.354
003	Kuwurejo	133	119	102	80	1.600
004	Songowareng	132	122	105	81	1.347
005	Sumberbanjar	130	118	97	83	1.673
006	Primpen	74	67	60	45	769
007	Bronjong	90	82	73	51	1.046
008	Bluluk	184	170	154	133	2.278
009	Talunrejo	140	131	117	86	1.679
<b>Jumlah</b>		<b>1.066</b>	<b>967</b>	<b>838</b>	<b>656</b>	<b>12.652</b>

Sumber : Kantor Camat Bluluk

KEPENDUDUKAN

**Tabel 3.13 Penduduk yang Wajib Memiliki KTP menurut Jenis Kelamin di Kecamatan Bluluk, 2016**

Kode Desa	Desa/Kelurahan	Laki-Laki	Perempuan	Laki-Laki + Perempuan
(1)	(2)	(3)	(4)	(5)
001	Banjargondang	691	692	1393
002	Cangkring	1004	1012	2016
003	Kuwurejo	1198	1207	2405
004	Songowareng	984	990	1974
005	Sumberbanjar	1229	1245	2474
006	Primpen	537	548	1085
007	Bronjong	753	765	1518
008	Bluluk	1595	1602	3197
009	Talunrejo	1164	1184	2348
<b>Jumlah</b>		<b>9.149</b>	<b>9.248</b>	<b>18.397</b>

Sumber : Kantor Camat Bluluk



KEPENDUDUKAN

**Tabel 3.14 Penduduk yang Telah Memiliki KTP menurut Jenis Kelamin di Kecamatan Bluluk, 2016**

Kode Desa	Desa/Kelurahan	Laki-Laki	Perempuan	Laki-Laki + Perempuan
(1)	(2)	(3)	(4)	(5)
001	Banjargondang	666	673	1.339
002	Cangkring	977	984	1.961
003	Kuwurejo	1.173	1.183	2.356
004	Songowareng	957	964	1.921
005	Sumberbanjar	1.205	1.220	2.425
006	Primpen	511	523	1.034
007	Bronjong	725	733	1.458
008	Bluluk	1.569	1.578	3.147
009	Talunrejo	1.139	1.717	2.856
<b>Jumlah</b>		<b>8.922</b>	<b>9.575</b>	<b>18.497</b>

Sumber : Kantor Camat Bluluk

KEPENDUDUKAN

**Tabel 3.15 Jumlah Penduduk Menurut Lapangan Usaha di Kecamatan Bluluk, 2016**

Kode Desa	Desa/Kelurahan	Pertanian	Pertambangan/Penggalian	Industri
(1)	(2)	(3)	(4)	(5)
001	Banjargondang	1.000		14
002	Cangkring	1.420		14
003	Kuwurejo	1.211		20
004	Songowareng	1.202		18
005	Sumberbanjar	1.328		16
006	Primpen	998		8
007	Bronjong	1.068		12
008	Bluluk	2.015		45
009	Talunrejo	1.510		67
<b>Jumlah</b>		<b>11.752</b>		<b>214</b>

Sumber : Kantor Camat Bluluk

Lanjutan Tabel 3.15

Kode Desa	Desa/Kelurahan	Perdagangan	Konstruksi	Jasa	Lainnya
(1)	(2)	(6)	(7)	(8)	(9)
001	Banjargondang	27	4	27	22
002	Cangkring	52	6	22	39
003	Kuwurejo	50	7	24	42
004	Songowareng	74	8	31	44
005	Sumberbanjar	32	8	24	45
006	Primpen	32	4	16	23
007	Bronjong	34	6	18	25
008	Bluluk	167	12	44	65
009	Talunrejo	45	10	32	42
<b>Jumlah</b>		<b>513</b>	<b>65</b>	<b>238</b>	<b>349</b>

Sumber : Kantor Camat  
Bluluk

# BAB 4 SOSIAL



Jumlah sarana pendidikan dikecamatan Bluluk 2016 sebanyak 53 lembaga terdiri dari 20 negeri dan 33 swasta

Desa Bluluk mempunyai sarana pendidikan paling banyak yaitu 11 lembaga dan paling sedikit ada didesa Bronjong yaitu 2 lembaga



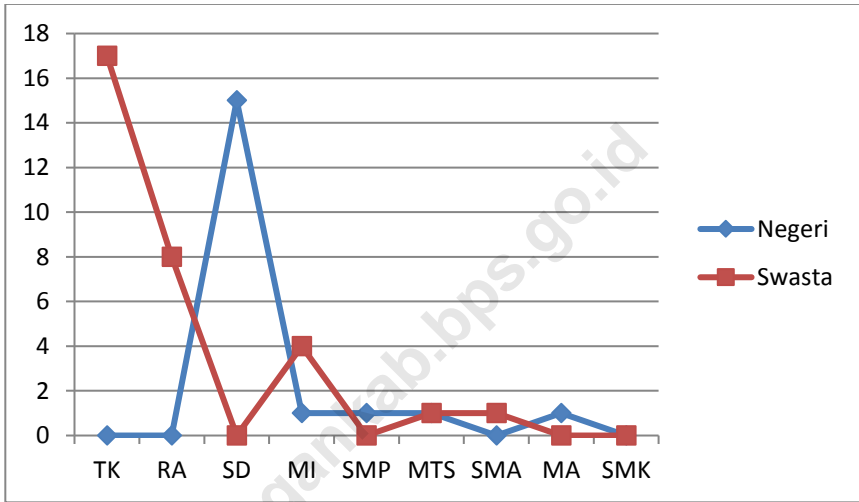
### ULASAN

Sarana pendidikan yang terdapat di Kecamatan Bluluk meliputi: lembaga pendidikan dasar, menengah dan Pondok pesantren. Data Kantor Kecamatan Bluluk mencatat, jumlah sarana pendidikan di Kecamatan Bluluk adalah sejumlah 11 TK, 8 RA, 15 SD, 5 MI, 1 SMP, 2 MTs, 1 SMA, 1 MA dan 2 Pondok Pesantren.

Penyediaan fasilitas sarana kesehatan di Kecamatan Bluluk Masih sangat terbatas. Data Kantor Kecamatan Bluluk Tahun 2016 mencatat ada 1 Puskesmas, 1 Puskesmas Pembantu, 10 Tempat praktek bidan, 1 Tempat praktek dokter dan 2 Apotek. Sedangkan untuk tenaga medis/kesehatan, di kecamatan Bluluk terdapat 1 dokter, 10 Bidan, 5 Perawat dan 9 dukun bayi terlatih.

Data jumlah keluarga menurut tahapan keluarga sejahtera dari UPT. KB dan Kesos di Kecamatan Bluluk mencatat sebanyak 3.605 keluarga tergolong dalam kategori keluarga pra-sejahtera, angka ini setara dengan 56,74% keluarga di Kecamatan Bluluk. 618 Keluarga masuk kategori Sejahtera I dan 2.131 keluarga masuk kategori keluarga Sejahtera III+

**Gambar 4 Perbandingan Fasilitas Pendidikan Negeri dan Swasta di Kecamatan Bluluk, 2016**



**Tabel 4.1 Jumlah Fasilitas Pendidikan Negeri di Kecamatan Bluluk, 2016**

Kode Desa	Desa/Kelurahan	TK	RA	SD	MI	SMP	MTs	SMA	MA	SMK
(1)	(2)	(3)	(4)	(5)	(6)	(7)	(8)	(9)	(10)	(11)
001	Banjargondang	-	-	1	-	-	-	-	-	-
002	Cangkring	-	-	1	-	-	-	-	-	-
003	Kuwurejo	-	-	2	-	-	-	-	-	-
004	Songowareng	-	-	3	-	1	-	-	-	-
005	Sumberbanjar	-	-	1	1	-	1	-	-	-
006	Primpen	-	-	1	-	-	-	-	-	-
007	Bronjong	-	-	-	-	-	-	-	-	-
008	Bluluk	-	-	3	-	-	-	1	1	-
009	Talunrejo	-	-	3	-	-	-	-	-	-
<b>Jumlah</b>		-	-	<b>15</b>	<b>1</b>	<b>1</b>	<b>1</b>	<b>1</b>	<b>1</b>	-

Sumber : Kantor Camat Bluluk

**Tabel 4.2 Jumlah Fasilitas Pendidikan Swasta di Kecamatan Bluluk, 2016**

Kode Desa	Desa/Kelurahan	TK	RA	SD	MI	SMP	MTs	SMA	MA	PONPES
(1)	(2)	(3)	(4)	(5)	(6)	(7)	(8)	(9)	(10)	(12)
001	Banjargondang	1	-	-	1	-	-	-	-	1
002	Cangkring	2	1	-	-	-	-	-	-	-
003	Kuwurejo	1	1	-	-	-	-	-	-	-
004	Songowareng	2	1	-	-	-	1	-	-	1
005	Sumberbanjar	2	1	-	-	-	-	-	-	-
006	Primpen	2	1	-	1	-	-	-	-	-
007	Bronjong	1	1	-	-	-	-	-	-	-
008	Bluluk	3	1	-	1	-	-	1	-	-
009	Talunrejo	3	1	-	1	-	-	-	-	-
<b>Jumlah</b>		<b>17</b>	<b>8</b>	<b>-</b>	<b>4</b>	<b>-</b>	<b>1</b>	<b>1</b>	<b>-</b>	<b>2</b>

Sumber : Kantor Camat Bluluk



## SOSIAL

**Tabel 4.3 Jumlah Sekolah, Murid dan Guru TK Negeri di Kecamatan Bluluk, 2016**

Kode Desa	Desa/Kelurahan	Sekolah	Murid	Guru	Rasio Murid/ Sekolah	Rasio Murid/ Guru
(1)	(2)	(3)	(4)	(5)	(6)	(7)
001	Banjargondang	-	-	-	-	-
002	Cangkring	-	-	-	-	-
003	Kuwurejo	-	-	-	-	-
004	Songowareng	-	-	-	-	-
005	Sumberbanjar	-	-	-	-	-
006	Primpen	-	-	-	-	-
007	Bronjong	-	-	-	-	-
008	Bluluk	-	-	-	-	-
009	Talunrejo	-	-	-	-	-
<b>Jumlah</b>		-	-	-	-	-

Sumber Kantor Camat Bluluk

**Tabel 4.4 Jumlah Sekolah, Murid dan Guru TK Swasta di Kecamatan Bluluk, 2016**

Kode Desa	Desa/Kelurahan	Sekolah	Murid	Guru	Rasio Murid/ Sekolah	Rasio Murid/ Guru
(1)	(2)	(3)	(4)	(5)	(6)	(7)
001	Banjargondang	1	23	3	23	8
002	Cangkring	2	50	5	25	10
003	Kuwurejo	1	30	3	30	10
004	Songowareng	2	50	4	25	13
005	Sumberbanjar	2	69	5	35	14
006	Primpen	2	23	4	12	6
007	Bronjong	1	32	3	32	11
008	Bluluk	3	83	10	28	8
009	Talunrejo	3	63	7	21	9
<b>Jumlah</b>		<b>17</b>	<b>423</b>	<b>44</b>	<b>230</b>	<b>10</b>

Sumber : : Kantor Camat Bluluk

**Tabel 4.5 Jumlah Sekolah, Murid dan Guru RA/BA Negeri di Kecamatan Bluluk, 2016**

Kode Desa	Desa/Kelurahan	Sekolah	Murid	Guru	Rasio Murid/ Sekolah	Rasio Murid/ Guru
(1)	(2)	(3)	(4)	(5)	(6)	(7)
001	Banjargondang	-	-	-	-	-
002	Cangkring	-	-	-	-	-
003	Kuwurejo	-	-	-	-	-
004	Songowareng	-	-	-	-	-
005	Sumberbanjar	-	-	-	-	-
006	Primpen	-	-	-	-	-
007	Bronjong	-	-	-	-	-
008	Bluluk	-	-	-	-	-
009	Talunrejo	-	-	-	-	-
<b>Jumlah</b>		-	-	-	-	-

Sumber : Kantor Camat Bluluk

**Tabel 4.6 Jumlah Sekolah, Murid dan Guru RA/BA Swasta di Kecamatan Bluluk, 2016**

Kode Desa	Desa/Kelurahan	Sekolah	Murid	Guru	Rasio Murid/ Sekolah	Rasio Murid/ Guru
(1)	(2)	(3)	(4)	(5)	(6)	(7)
001	Banjargondang	-	-	-	-	-
002	Cangkring	1	24	3	24	8
003	Kuwurejo	1	25	3	25	8
004	Songowareng	1	23	3	23	8
005	Sumberbanjar	1	31	3	31	10
006	Primpen	1	21	3	21	7
007	Bronjong	1	22	2	22	11
008	Bluluk	1	34	4	34	9
009	Talunrejo	1	26	3	26	9
<b>Jumlah</b>		<b>8</b>	<b>206</b>	<b>24</b>	<b>26</b>	<b>9</b>

Sumber : Kantor Camat Bluluk

**Tabel 4.7 Jumlah Sekolah, Murid dan Guru SD Negeri di Kecamatan Bluluk, 2016**

Kode Desa	Desa/Kelurahan	Sekolah	Murid	Guru	Rasio Murid/ Sekolah	Rasio Murid/ Guru
(1)	(2)	(3)	(4)	(5)	(6)	(7)
001	Banjargondang	1	82	8	82	10
002	Cangkring	1	75	8	75	9
003	Kuwurejo	2	205	15	103	14
004	Songowareng	3	203	29	68	7
005	Sumberbanjar	1	151	9	151	17
006	Primpen	1	58	11	58	5
007	Bronjong	-	-	-	-	-
008	Bluluk	3	361	33	120	11
009	Talunrejo	3	178	27	59	7
<b>Jumlah</b>		<b>15</b>	<b>1.313</b>	<b>140</b>	<b>88</b>	<b>9</b>

Sumber : Kantor Camat Bluluk

## SOSIAL

**Tabel 4.8 Jumlah Sekolah, Murid dan Guru SD Swasta di Kecamatan Bluluk, 2016**

Kode Desa	Desa/Kelurahan	Sekolah	Murid	Guru	Rasio Murid/ Sekolah	Rasio Murid/ Guru
(1)	(2)	(3)	(4)	(5)	(6)	(7)
001	Banjargondang	-	-	-	-	-
002	Cangkring	-	-	-	-	-
003	Kuwurejo	-	-	-	-	-
004	Songowareng	-	-	-	-	-
005	Sumberbanjar	-	-	-	-	-
006	Primpen	-	-	-	-	-
007	Bronjong	-	-	-	-	-
008	Bluluk	-	-	-	-	-
009	Talunrejo	-	-	-	-	-
<b>Jumlah</b>		-	-	-	-	-

Sumber : Kantor Camat Bluluk

**Tabel 4.9 Jumlah Sekolah, Murid dan Guru MI Negeri di Kecamatan Bluluk, 2016**

Kode Desa	Desa/Kelurahan	Sekolah	Murid	Guru	Rasio Murid/ Sekolah	Rasio Murid/ Guru
(1)	(2)	(3)	(4)	(5)	(6)	(7)
001	Banjargondang	-	-	-	-	-
002	Cangkring	-	-	-	-	-
003	Kuwurejo	-	-	-	-	-
004	Songowareng	-	-	-	-	-
005	Sumberbanjar	1	166	18	166	9
006	Primpen	-	-	-	-	-
007	Bronjong	-	-	-	-	-
008	Bluluk	-	-	-	-	-
009	Talunrejo	-	-	-	-	-
<b>Jumlah</b>		<b>1</b>	<b>166</b>	<b>18</b>	<b>166</b>	<b>9</b>

Sumber : Kantor Camat Bluluk

**Tabel 4.10 Jumlah Sekolah, Murid dan Guru MI Swasta di Kecamatan Bluluk, 2016**

Kode Desa	Desa/Kelurahan	Sekolah	Murid	Guru	Rasio Murid/ Sekolah	Rasio Murid/ Guru
(1)	(2)	(3)	(4)	(5)	(6)	(7)
001	Banjargondang	1	115	12	115	10
002	Cangkring	-	-	-	-	-
003	Kuwurejo	-	-	-	-	-
004	Songowareng	-	-	-	-	-
005	Sumberbanjar	-	-	-	-	-
006	Primpen	1	52	11	52	5
007	Bronjong	-	-	-	-	-
008	Bluluk	1	147	12	147	12
009	Talunrejo	1	62	9	62	7
<b>Jumlah</b>		<b>4</b>	<b>376</b>	<b>44</b>	<b>94</b>	<b>9</b>



**Tabel 4.11 Jumlah Sekolah, Murid dan Guru SMP Negeri di Kecamatan Bluluk, 2016**

Kode Desa	Desa/Kelurahan	Sekolah	Murid	Guru	Rasio Murid/ Sekolah	Rasio Murid/ Guru
(1)	(2)	(3)	(4)	(5)	(6)	(7)
001	Banjargondang	-	-	-	-	-
002	Cangkring	-	-	-	-	-
003	Kuwurejo	-	-	-	-	-
004	Songowareng	1	461	34	461	14
005	Sumberbanjar	-	-	-	-	-
006	Primpen	-	-	-	-	-
007	Bronjong	-	-	-	-	-
008	Bluluk	-	-	-	-	-
009	Talunrejo	-	-	-	-	-
<b>Jumlah</b>		<b>1</b>	<b>461</b>	<b>34</b>	<b>461</b>	<b>14</b>

Sumber : Kantor Camat Bluluk

## SOSIAL

**Tabel 4.12 Jumlah Sekolah, Murid dan Guru SMP Swasta di Kecamatan Bluluk, 2016**

Kode Desa	Desa/Kelurahan	Sekolah	Murid	Guru	Rasio Murid/ Sekolah	Rasio Murid/ Guru
(1)	(2)	(3)	(4)	(5)	(6)	(7)
001	Banjargondang	-	-	-	-	-
002	Cangkring	-	-	-	-	-
003	Kuwurejo	-	-	-	-	-
004	Songowareng	-	-	-	-	-
005	Sumberbanjar	-	-	-	-	-
006	Primpen	-	-	-	-	-
007	Bronjong	-	-	-	-	-
008	Bluluk	-	-	-	-	-
009	Talunrejo	-	-	-	-	-
<b>Jumlah</b>		-	-	-	-	-

Sumber : Kantor Camat Bluluk

**Tabel 4.13 Jumlah Sekolah, Murid dan Guru MTs Negeri di Kecamatan Bluluk, 2016**

Kode Desa	Desa/Kelurahan	Sekolah	Murid	Guru	Rasio Murid/ Sekolah	Rasio Murid/ Guru
(1)	(2)	(3)	(4)	(5)	(6)	(7)
001	Banjargondang	-	-	-	-	-
002	Cangkring	-	-	-	-	-
003	Kuwurejo	-	-	-	-	-
004	Songowareng	-	-	-	-	-
005	Sumberbanjar	1	186	17	186	11
006	Primpen	-	-	-	-	-
007	Bronjong	-	-	-	-	-
008	Bluluk	-	-	-	-	-
009	Talunrejo	-	-	-	-	-
<b>Jumlah</b>		<b>1</b>	<b>186</b>	<b>17</b>	<b>186</b>	<b>11</b>

Sumber : Kantor Camat Bluluk

**Tabel 4.14 Jumlah Sekolah, Murid dan Guru MTs Swasta di Kecamatan Bluluk, 2016**

Kode Desa	Desa/Kelurahan	Sekolah	Murid	Guru	Rasio Murid/ Sekolah	Rasio Murid/ Guru
(1)	(2)	(3)	(4)	(5)	(6)	(7)
001	Banjargondang	-	-	-	-	-
002	Cangkring	-	-	-	-	-
003	Kuwurejo	-	-	-	-	-
004	Songowareng	1	67	20	67	3
005	Sumberbanjar	-	-	-	-	-
006	Primpen	-	-	-	-	-
007	Bronjong	-	-	-	-	-
008	Bluluk	-	-	-	-	-
009	Talunrejo	-	-	-	-	-
<b>Jumlah</b>		<b>1</b>	<b>67</b>	<b>20</b>	<b>67</b>	<b>3</b>

Sumber : Kantor Camat Bluluk

**Tabel 4.15 Jumlah Sekolah, Murid dan Guru SMA Negeri di Kecamatan Bluluk, 2016**

Kode Desa	Desa/Kelurahan	Sekolah	Murid	Guru	Rasio Murid/ Sekolah	Rasio Murid/ Guru
(1)	(2)	(3)	(4)	(5)	(6)	(7)
001	Banjargondang	-	-	-	-	-
002	Cangkring	-	-	-	-	-
003	Kuwurejo	-	-	-	-	-
004	Songowareng	-	-	-	-	-
005	Sumberbanjar	-	-	-	-	-
006	Primpen	-	-	-	-	-
007	Bronjong	-	-	-	-	-
008	Bluluk	1	530	45	530	12
009	Talunrejo	-	-	-	-	-
<b>Jumlah</b>		<b>1</b>	<b>530</b>	<b>45</b>	<b>530</b>	<b>12</b>

Sumber : Kantor Camat Bluluk

**Tabel 4.16 Jumlah Sekolah, Murid dan Guru SMA Swasta di Kecamatan Bluluk, 2016**

Kode Desa	Desa/Kelurahan	Sekolah	Murid	Guru	Rasio Murid/ Sekolah	Rasio Murid/ Guru
(1)	(2)	(3)	(4)	(5)	(6)	(7)
001	Banjargondang	-	-	-	-	-
002	Cangkring	-	-	-	-	-
003	Kuwurejo	-	-	-	-	-
004	Songowareng	-	-	-	-	-
005	Sumberbanjar	-	-	-	-	-
006	Primpen	-	-	-	-	-
007	Bronjong	-	-	-	-	-
008	Bluluk	1	87	19	87	5
009	Talunrejo	-	-	-	-	-
<b>Jumlah</b>		<b>1</b>	<b>87</b>	<b>19</b>	<b>87</b>	<b>5</b>

Sumber : Kantor Camat Bluluk

## SOSIAL

**Tabel 4.17 Jumlah Sekolah, Murid dan Guru MA Negeri di Kecamatan Bluluk, 2016**

Kode Desa	Desa/Kelurahan	Sekolah	Murid	Guru	Rasio Murid/ Sekolah	Rasio Murid/ Guru
(1)	(2)	(3)	(4)	(5)	(6)	(7)
001	Banjargondang	-	-	-	-	-
002	Cangkring	-	-	-	-	-
003	Kuwurejo	-	-	-	-	-
004	Songowareng	-	-	-	-	-
005	Sumberbanjar	-	-	-	-	-
006	Primpen	-	-	-	-	-
007	Bronjong	-	-	-	-	-
008	Bluluk	-	-	-	-	-
009	Talunrejo	-	-	-	-	-
<b>Jumlah</b>		-	-	-	-	-

Sumber : Kantor Camat Bluluk

## SOSIAL

**Tabel 4.18 Jumlah Sekolah, Murid dan Guru MA Swasta di Kecamatan Bluluk, 2016**

Kode Desa	Desa/Kelurahan	Sekolah	Murid	Guru	Rasio Murid/ Sekolah	Rasio Murid/ Guru
(1)	(2)	(3)	(4)	(5)	(6)	(7)
001	Banjargondang	-	-	-	-	-
002	Cangkring	-	-	-	-	-
003	Kuwurejo	-	-	-	-	-
004	Songowareng	-	-	-	-	-
005	Sumberbanjar	-	-	-	-	-
006	Primpen	-	-	-	-	-
007	Bronjong	-	-	-	-	-
008	Bluluk	-	-	-	-	-
009	Talunrejo	-	-	-	-	-
<b>Jumlah</b>		-	-	-	-	-

Sumber : Kantor Camat Bluluk



## SOSIAL

**Tabel 4.19 Jumlah Sekolah, Murid dan Guru SMK Negeri di Kecamatan Bluluk, 2016**

Kode Desa	Desa/Kelurahan	Sekolah	Murid	Guru	Rasio Murid/ Sekolah	Rasio Murid/ Guru
(1)	(2)	(3)	(4)	(5)	(6)	(7)
001	Banjargondang	-	-	-	-	-
002	Cangkring	-	-	-	-	-
003	Kuwurejo	-	-	-	-	-
004	Songowareng	-	-	-	-	-
005	Sumberbanjar	-	-	-	-	-
006	Primpen	-	-	-	-	-
007	Bronjong	-	-	-	-	-
008	Bluluk	-	-	-	-	-
009	Talunrejo	-	-	-	-	-
<b>Jumlah</b>		-	-	-	-	-

Sumber : Kantor Camat Bluluk

## SOSIAL

**Tabel 4.20 Jumlah Sekolah, Murid dan Guru SMK Swasta di Kecamatan Bluluk, 2016**

Kode Desa	Desa/Kelurahan	Sekolah	Murid	Guru	Rasio Murid/ Sekolah	Rasio Murid/ Guru
(1)	(2)	(3)	(4)	(5)	(6)	(7)
001	Banjargondang	-	-	-	-	-
002	Cangkring	-	-	-	-	-
003	Kuwurejo	-	-	-	-	-
004	Songowareng	-	-	-	-	-
005	Sumberbanjar	-	-	-	-	-
006	Primpen	-	-	-	-	-
007	Bronjong	-	-	-	-	-
008	Bluluk	-	-	-	-	-
009	Talunrejo	-	-	-	-	-
<b>Jumlah</b>		-	-	-	-	-

Sumber : Kantor Camat Bluluk

**Tabel 4.21 Jumlah Pondok Pesantren, Santri dan Ustad di Kecamatan Bluluk, 2016**

Kode Desa	Desa/Kelurahan	Ponpes	Santri	Ustad
(1)	(2)	(3)	(4)	(5)
001	Banjargondang	1	26	4
002	Cangkring	-	-	-
003	Kuwurejo	-	-	-
004	Songowareng	1	33	5
005	Sumberbanjar	-	-	-
006	Primpen	-	-	-
007	Bronjong	-	-	-
008	Bluluk	-	-	-
009	Talunrejo	-	-	-
<b>Jumlah</b>		<b>2</b>	<b>59</b>	<b>9</b>

Sumber : Kantor PPAI/KUA Kecamatan Bluluk

**Tabel 4.22 Jumlah Sarana Kesehatan di Kecamatan Bluluk, 2016**

Kode Desa	Desa/Kelurahan	Rumah Sakit	Rumah Bersalin	Balai Pengobatan	Pus-kesmas	Pustu
(1)	(2)	(3)	(4)	(5)	(6)	(7)
001	Banjargondang	-	-	-	-	-
002	Cangkring	-	-	-	-	1
003	Kuwurejo	-	-	-	-	-
004	Songowareng	-	-	-	-	-
005	Sumberbanjar	-	-	-	-	1
006	Primpen	-	-	-	-	-
007	Bronjong	-	-	-	-	-
008	Bluluk	-	-	-	1	-
009	Talunrejo	-	-	-	-	1
<b>Jumlah</b>		<b>-</b>	<b>-</b>	<b>-</b>	<b>1</b>	<b>3</b>

Sumber : Kantor Camat Bluluk

Lanjutan Tabel 4.22

Kode Desa	Desa/Kelurahan	Tempat Praktek		Pos-yandu	Polindes	Apotek
		Bidan	Dokter			
(1)	(2)	(8)	(9)	(10)	(11)	(12)
001	Banjargondang	1	-	2	1	-
002	Cangkring	1	-	4	1	-
003	Kuwurejo	1	-	5	1	-
004	Songowareng	1	-	4	1	-
005	Sumberbanjar	1	-	4	1	-
006	Primpen	1	-	2	1	-
007	Bronjong	1	-	4	1	-
008	Bluluk	2	1	7	1	2
009	Talunrejo	1	-	6	1	-
<b>Jumlah</b>		<b>10</b>	<b>1</b>	<b>38</b>	<b>9</b>	<b>2</b>

Sumber : Kantor Camat Bluluk

**Tabel 4.23 Jumlah Tenaga Medis/Kesehatan di Kecamatan Bluluk, 2016**

Kode Desa	Desa/Kelurahan	Dokter	Bidan	Perawat	Dukun Bayi	
					Terlatih	Belum Terlatih
(1)	(2)	(3)	(4)	(5)	(6)	(7)
001	Banjargondang	-	1	-	1	-
002	Cangkring	-	1	1	1	-
003	Kuwurejo	-	1	1	1	-
004	Songowareng	-	1	1	1	-
005	Sumberbanjar	-	1	-	1	-
006	Primpen	-	1	-	1	-
007	Bronjong	-	1	-	1	-
008	Bluluk	1	2	1	1	-
009	Talunrejo	-	1	1	1	-
<b>Jumlah</b>		<b>1</b>	<b>10</b>	<b>5</b>	<b>9</b>	<b>-</b>

Sumber : Kantor Camat Bluluk

**Tabel 4.24 Jumlah Peserta KB Aktif menurut Alat Kontrasepsi di Kecamatan Bluluk, 2016**

Kode Desa	Desa/ Kelurahan	PUS	Alat Kontrasepsi						Jumlah
			IUD	MOW/ MOP	Pil	Im- plant	Suntik	Lain- nya	
(1)	(2)	(3)	(4)	(5)	(6)	(8)	(9)	(10)	(11)
001	Banjargondang	361	30	1	7	13	231	35	317
002	Cangkring	512	142	1	18	36	236	23	456
003	Kuwurejo	620	27	1	60	17	244	67	416
004	Songowareng	545	33	-	87	35	290	52	497
005	Sumberbanjar	634	92	-	61	18	341	67	579
006	Primpen	346	47	-	5	13	197	26	288
007	Bronjong	415	42	1	36	27	222	41	369
008	Bluluk	737	87	-	110	60	293	149	699
009	Talunrejo	758	255	1	12	38	328	98	732
<b>Jumlah</b>		<b>4.928</b>	<b>755</b>	<b>5</b>	<b>396</b>	<b>257</b>	<b>2.382</b>	<b>558</b>	<b>4.353</b>

Sumber : UPT.KB dan Kessos Kecamatan Bluluk

**Tabel 4.25 Jumlah Keluarga menurut Pentahapan Keluarga Sejahtera di Kecamatan Bluluk, 2016**

Kode Desa	Desa/Kelurahan	Pra Sejahtera	Sejahtera				Jumlah
			I	II	III	III+	
(1)	(2)	(3)	(4)	(5)	(6)	(7)	(8)
001	Banjargondang	340	24	-	-	109	473
002	Cangkring	480	43	-	-	141	664
003	Kuwurejo	593	39	-	-	184	816
004	Songowareng	215	143	-	-	283	641
005	Sumberbanjar	493	29	-	-	142	664
006	Primpen	202	32	-	-	266	500
007	Bronjong	144	84	-	-	295	523
008	Bluluk	389	161	-	-	582	1.132
009	Talunrejo	749	63	-	-	129	941
<b>Jumlah</b>		<b>3.605</b>	<b>618</b>	-	-	<b>2.131</b>	<b>6.354</b>

Sumber : UPT.KB dan Kessos Kecamatan Bluluk



**Tabel 4.26 Jumlah Kejadian/Proses Nikah, Talak, Cerai dan Rujuk di Kecamatan Bluluk, 2016**

Kode Desa	Desa/Kelurahan	Nikah	Talak	Cerai	Rujuk	Jumlah
(1)	(2)	(3)	(4)	(5)	(6)	(7)
001	Banjargondang	17	-	-	-	17
002	Cangkring	21	-	1	-	22
003	Kuwurejo	18	-	1	-	19
004	Songowareng	40	1	1	1	43
005	Sumberbanjar	24	1	1	-	26
006	Primpen	12	-	-	-	12
007	Bronjong	16	-	1	-	17
008	Bluluk	28	2	2	1	33
009	Talunrejo	28	1	2	-	31
<b>Jumlah</b>		<b>204</b>	<b>5</b>	<b>9</b>	<b>2</b>	<b>220</b>

Sumber : KUA Kecamatan Bluluk

**Tabel 4.27 Jumlah Rumah menurut Kualitas Bangunan di Kecamatan Bluluk, 2016**

Kode Desa	Desa/Kelurahan	Permanen	Semi Permanen	Tidak Permanen	Jumlah
(1)	(2)	(3)	(4)	(5)	(6)
001	Banjargondang	120	39	311	470
002	Cangkring	161	46	457	664
003	Kuwurejo	210	45	555	810
004	Songowareng	139	271	154	564
005	Sumberbanjar	275	140	434	849
006	Primpen	110	136	80	326
007	Bronjong	296	88	137	521
008	Bluluk	205	547	271	1.023
009	Talunrejo	152	65	725	942
<b>Jumlah</b>		<b>1.668</b>	<b>1.377</b>	<b>3.124</b>	<b>6.169</b>

Sumber : Kantor Camat Bluluk

**Tabel 4.28 Jumlah Fasilitas Olah Raga di Kecamatan Bluluk, 2016**

Kode Desa	Desa/Kelurahan	Sepak Bola	Bola Volly	Bulu Tangkis	Tenis Meja	Bola Basket
(1)	(2)	(3)		(5)	(6)	(7)
001	Banjargondang	-	1	1	1	-
002	Cangkring	-	1	1	2	-
003	Kuwurejo	-	1	1	2	-
004	Songowareng	1	2	1	2	1
005	Sumberbanjar	-	2	1	2	-
006	Primpen	-	1	1	1	-
007	Bronjong	-	1	1	1	-
008	Bluluk	1	2	2	3	1
009	Talunrejo	-	1	1	2	-
<b>Jumlah</b>		<b>2</b>	<b>12</b>	<b>10</b>	<b>16</b>	<b>2</b>

Sumber : Kantor Camat Bluluk

**Tabel 4.29 Jumlah Tempat Peribadatan di Kecamatan Bluluk, 2016**

Kode Desa	Desa/Kelurahan	Masjid	Mushola	Gereja	Pura	Wihara
(1)	(2)	(3)	(4)	(5)	(6)	(7)
001	Banjargondang	8	1	-	-	-
002	Cangkring	8	1	1	-	-
003	Kuwurejo	7	1	-	-	-
004	Songowareng	7	2	-	-	-
005	Sumberbanjar	16	2	-	-	-
006	Primpen	7	1	-	-	-
007	Bronjong	11	1	-	-	-
008	Bluluk	16	2	-	-	-
009	Talunrejo	17	2	-	-	-
<b>Jumlah</b>		<b>97</b>	<b>13</b>	<b>1</b>	-	-

Sumber : Kantor Camat Bluluk

# BAB 5 PERTANIAN

PRODUKSI  
HORTIKULTURA  
KECAMATAN BLULUK  
TAHUN 2016

*Produksi  
tanaman padi  
16.519,81 ton  
...*



*Populasi ternak  
sapi 6.089 ekor*



### ULASAN

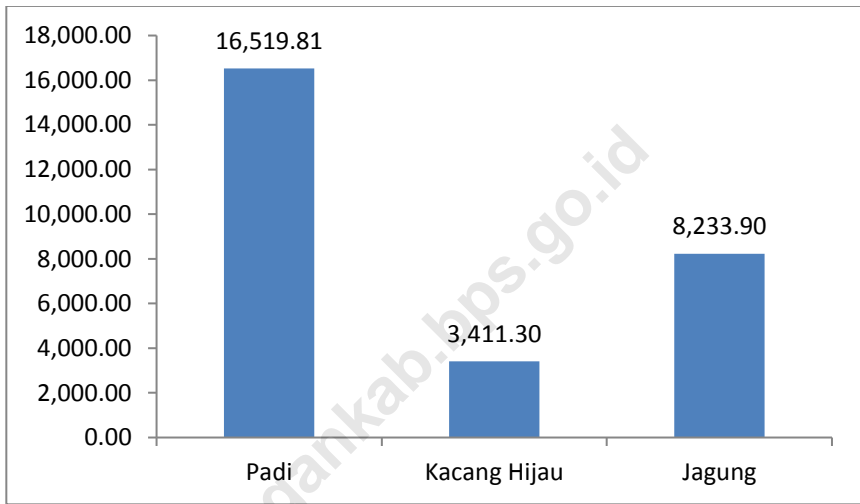
Dari keseluruhan luas wilayah Kecamatan Bluluk yang jumlahnya sebesar 5.384,76 Ha, sebagian besar digunakan untuk pertanian yaitu sebesar 3.205,00 Ha atau sekitar 59,52%, 33,61% atau 1.810,00 Ha merupakan hutan negara. Sedangkan untuk bangunan/pekarangan hanya seluas 311,00 atau sekitar 5,78%.

Dari beberapa jenis komoditas tanaman pangan yang dibudidayakan di Kecamatan Bluluk, komoditas Padi merupakan yang banyak diusahakan. Hal ini terbukti dari data UPT. Dinas Pertanian dan Kehutanan Kecamatan Bluluk tahun 2016, dimana tercatat luas panen komoditas padi sebesar 2.645,00 Ha dengan total produksi sebesar 16519,81 ton Gabah Kering Giling (GKG).

Untuk subsektor peternakan UPT. Dinas Peternakan dan Kesehatan Hewan Kabupaten Lamongan mencatat jumlah populasi ternak besar kecil pada tahun 2016 di Kecamatan Bluluk adalah sebesar 6.089 ekor Sapi, 1.772 ekor domba, 1.682 ekor kambing dan 20 ekor kerbau. Sedangkan untuk populasi unggas di Kecamatan Bluluk tahun 2015 ini komoditas ayam pedaging merupakan komoditas yang paling banyak diusahakan, hal ini sesuai dengan data dari UPT. Dinas Peternakan dan Kesehatan Hewan Kabupaten Lamongan yang mencatat jumlah populasi ayam pedaging di Kecamatan Bluluk tahun 2016 mencapai 1.575.000 ekor.

PERTANIAN

**Gambar 5** Produksi Tanaman Pangan di Kecamatan Bluluk, 2016



PERTANIAN

**Tabel 5.1 Luas Wilayah menurut Jenis Penggunaan Tanah di Kecamatan Bluluk (hektar), 2016**

Kode Desa	Desa/ Kelurahan	Jenis Penggunaan Tanah					Jumlah
		Pertanian lahan		Bangunan/Pekarangan	Hutan Negara	Lain-lain	
		Sawah	Kering				
(1)	(2)	(3)	(4)	(6)	(7)	(8)	(9)
001	Banjargondang	134,00	69,00	27,00	-	3,36	233,36
002	Cangkring	232,00	75,00	34,00	-	4,50	345,50
003	Kuwurejo	389,00	85,00	20,00	-	1,50	495,50
004	Songowareng	275,00	242,00	56,00	-	9,33	582,33
005	Sumberbanjar	319,00	127,00	26,00	-	14,59	486,59
006	Primpen	159,00	146,00	15,00	80,00	2,28	402,82
007	Bronjong	206,00	43,00	27,00	212,00	6,00	494,00
008	Bluluk	329,00	30,00	76,00	418,00	7,65	860,65
009	Talunrejo	259,00	86,00	30,00	1.100,00	9,01	1.484,01
<b>Jumlah</b>		<b>2.302,00</b>	<b>903,00</b>	<b>311,00</b>	<b>1.810,00</b>	<b>58,76</b>	<b>5.384,76</b>

Sumber : UPT. Dinas Pertanian dan Kehutanan Kecamatan Bluluk



**Tabel 5.2 Luas Lahan Sawah menurut Jenis Pengairan di Kecamatan Bluluk (hektar), 2016**

Kode Desa	Desa/Kelurahan	Jenis Pengairan				Jumlah
		Teknis	Setengah Teknis	Non PU	Tadah Hujan	
(1)	(2)	(3)	(4)	(5)	(6)	(7)
001	Banjargondang	-	-	-	134,00	134,00
002	Cangkring	-	-	5,00	227,00	232,00
003	Kuwurejo	-	-	-	389,00	389,00
004	Songowareng	-	-	-	275,00	275,00
005	Sumberbanjar	-	-	32,00	287,00	319,00
006	Primpen	-	-	20,00	139,00	159,00
007	Bronjong	-	-	10,00	196,00	206,00
008	Bluluk	-	-	30,00	299,00	329,00
009	Talunrejo	-	-	-	259,00	259,00
<b>Jumlah</b>		-	-	<b>97,00</b>	<b>2.205,00</b>	<b>2.302,00</b>

Sumber : UPT. Dinas Pertanian dan Kehutanan Kecamatan Bluluk

PERTANIAN

**Tabel 5.3 Luas Panen, Produksi dan Produktifitas Padi di Kecamatan Bluluk, 2016**

Kode Desa	Desa/Kelurahan	Luas Panen (Ha)	Produksi GKG (Ton)	Rata-Rata Produksi (Ton/Ha)
(1)	(2)	(3)	(4)	(5)
001	Banjargondang	172,00	1.069,00	6,22
002	Cangkring	278,00	1723,60	6,20
003	Kuwurejo	425,00	2.622,25	6,17
004	Songowareng	258,00	1603,21	6,21
005	Sumberbanjar	380,00	2.391,46	6,29
006	Primpen	178,00	1.103,60	6,20
007	Bronjong	107,00	659,33	6,16
008	Bluluk	448,00	2.775,36	6,20
009	Talunrejo	399,00	2.572,00	6,45
<b>Jumlah</b>		<b>2.645,00</b>	<b>16.519,81</b>	<b>6,25</b>

Sumber : UPT. Dinas Pertanian dan Kehutanan Kecamatan Bluluk

PERTANIAN

**Tabel 5.4 Luas Panen, Produksi dan Produktifitas Kacang Hijau di Kecamatan Bluluk, 2016**

Kode Desa	Desa/Kelurahan	Luas Panen (Ha)	Produksi (Ton)	Rata-Rata Produksi (Ton/Ha)
(1)	(2)	(3)	(4)	(5)
001	Banjargondang	26,00	315,50	12,13
002	Cangkring	31,00	345,00	11,13
003	Kuwurejo	11,00	114,40	10,40
004	Songowareng	51,00	586,50	11,50
005	Sumberbanjar	11,00	126,50	11,50
006	Primpen	50,00	575,00	11,50
007	Bronjong	41,00	471,50	11,50
008	Bluluk	54,00	586,50	10,86
009	Talunrejo	44,00	290,40	6,60
<b>Jumlah</b>		<b>319,00</b>	<b>3.411,30</b>	<b>10,69</b>

Sumber : UPT. Dinas Pertanian dan Kehutanan Kecamatan Bluluk

PERTANIAN

**Tabel 5.5 Luas Panen, Produksi dan Produktifitas Jagung di Kecamatan Bluluk, 2016**

Kode Desa	Desa/Kelurahan	Luas Panen (Ha)	Produksi (Ton)	Rata-Rata Produksi (Ton/Ha)
(1)	(2)	(3)	(4)	(5)
001	Banjargondang	94,00	418,30	4,45
002	Cangkring	77,00	347,30	4,51
003	Kuwurejo	104,00	471,10	4,53
004	Songowareng	56,00	252,60	4,51
005	Sumberbanjar	67,00	305,50	4,56
006	Primpen	100,00	456,00	4,56
007	Bronjong	289,00	1.332,30	4,61
008	Bluluk	667,00	3.028,80	4,54
009	Talunrejo	355,00	1.622,00	4,57
<b>Jumlah</b>		<b>1.809,00</b>	<b>8.233,90</b>	<b>4,55</b>

Sumber : UPT. Dinas Pertanian dan Kehutanan Kecamatan Bluluk

PERTANIAN

**Tabel 5.6 Populasi Ternak Besar dan Kecil di Kecamatan Bluluk, 2016**

Kode Desa	Desa/Kelurahan	Sapi Potong	Kerbau	Kambing	Domba	Kuda
(1)	(2)	(3)	(4)	(5)	(6)	(7)
001	Banjargondang	511	-	244	179	-
002	Cangkring	623	9	207	189	-
003	Kuwurejo	617	-	180	168	-
004	Songowareng	502	11	146	154	-
005	Sumberbanjar	569	-	114	168	-
006	Primpen	644	-	149	177	-
007	Bronjong	700	-	132	194	-
008	Bluluk	901	-	248	220	-
009	Talunrejo	1.022	-	262	323	-
<b>Jumlah</b>		<b>6.089</b>	<b>20</b>	<b>1.682</b>	<b>1.772</b>	<b>-</b>

Sumber : UPT. Dinas Peternakan dan Kesehatan Hewan Kab. Lamongan

PERTANIAN

**Tabel 5.7 Populasi Unggas di Kecamatan Bluluk, 2016**

Kode Desa	Desa/Kelurahan	Ayam Buras	Ayam Pedaging	Ayam Petelur	Itik	Itik / Itik Manila
(1)	(2)	(3)	(4)	(5)	(6)	(7)
001	Banjargondang	2.900	-	-	39	25
002	Cangkring	2.800	400.000	-	26	40
003	Kuwurejo	2.611	-	-	35	31
004	Songowareng	2.450	350.000	-	75	48
005	Sumberbanjar	2.320	-	-	110	54
006	Primpen	2.160	-	-	43	15
007	Bronjong	2.200	415.000	-	62	29
008	Bluluk	3.100	410.000	-	62	65
009	Talunrejo	3.150	-	-	105	60
<b>Jumlah</b>		<b>23.691</b>	<b>1.575.000</b>	<b>-</b>	<b>557</b>	<b>367</b>

Sumber : UPT. Dinas Peternakan dan Kesehatan Hewan Kab. Lamongan

PERTANIAN

**Tabel 5.8 Jumlah Kelompok Tani menurut Kelas di Kecamatan Bluluk, 2016**

Kode Desa	Desa/Kelurahan	Pemula	Lanjut	Madya	Utama	Jumlah
(1)	(2)	(3)	(4)	(5)	(6)	(7)
001	Banjargondang	-	1	1	-	2
002	Cangkring	1	4	1	-	6
003	Kuwurejo	-	3	2	-	5
004	Songowareng	-	3	1	-	4
005	Sumberbanjar	-	4	-	-	4
006	Primpen	-	3	-	-	3
007	Bronjong	1	4	-	-	5
008	Bluluk	-	7	-	-	7
009	Talunrejo	1	5	-	-	6
<b>Jumlah</b>		<b>3</b>	<b>34</b>	<b>5</b>	<b>-</b>	<b>42</b>

Sumber : UPT. Dinas Pertanian dan Kehutanan Kecamatan Bluluk

PERTANIAN

**Tabel 5.9 Jumlah Alat-alat Pertanian di Kecamatan Bluluk, 2016**

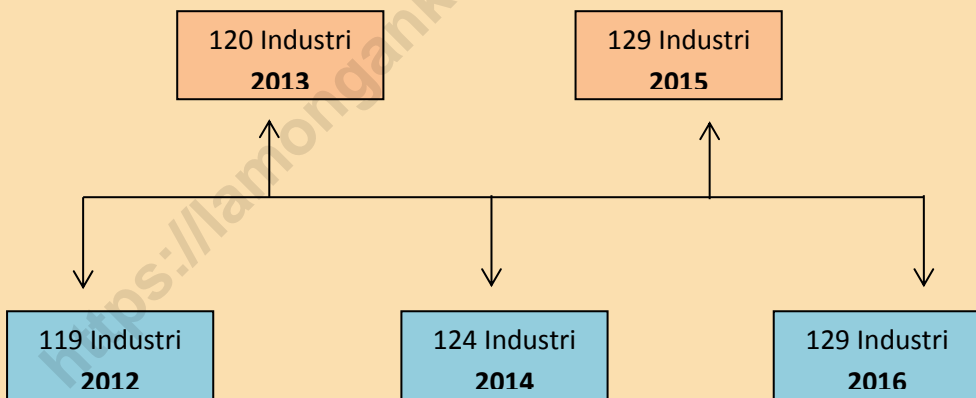
Kode Desa	Desa/Kelurahan	Hand Sprayer	Pompa Air	Hand Traktor	RMU/Huller	Kios Saprotan
(1)	(2)	(3)	(4)	(5)	(6)	(7)
001	Banjargondang	186	24	26	4	2
002	Cangkring	141	23	33	6	3
003	Kuwurejo	286	36	17	7	3
004	Songowareng	123	27	19	8	2
005	Sumberbanjar	332	35	30	7	3
006	Primpen	40	19	16	9	2
007	Bronjong	56	21	18	4	2
008	Bluluk	247	66	37	7	6
009	Talunrejo	219	35	32	118	4
<b>Jumlah</b>		<b>1.630</b>	<b>286</b>	<b>228</b>	<b>170</b>	<b>27</b>

Sumber : UPT. Dinas Pertanian dan Kehutanan Kecamatan Bluluk



# BAB 6 INDUSTRI

## PERKEMBANGAN JUMLAH INDUSTRI TAHUN 2012 - 2016



### ULASAN

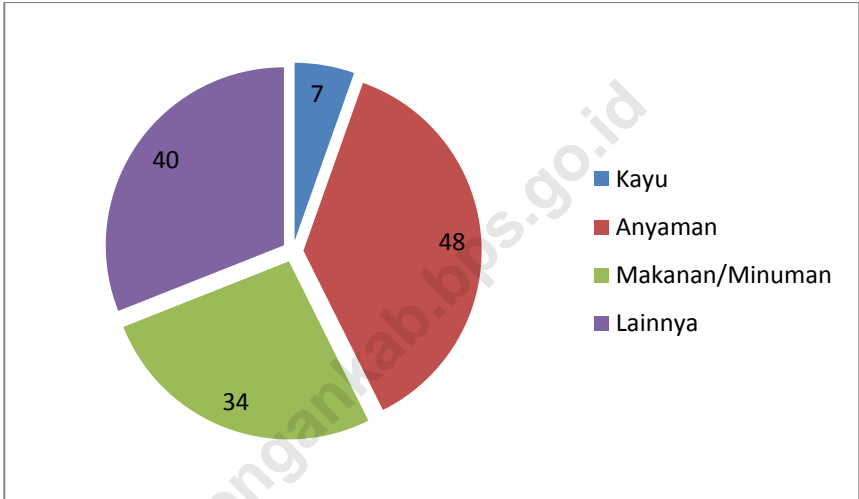
Sektor industri di Kecamatan Bluluk kurang secara kuantitas masih sangat sedikit. Kondisi topografi dan letak geografis menjadi salah satu alasan dimana masyarakat di Kecamatan Bluluk sebagian besar merupakan petani.

Data dari kantor desa-kantor desa di Kecamatan Bluluk mencatat tahun 2016 ada 129 usaha kecil/kerajinan rumah tangga. Desa Talunrejo merupakan desa dengan jumlah usaha kecil/kerajinan rumah tangga terbanyak dibanding desa-desa lain di Kecamatan Bluluk. Ada sebanyak 52 usaha kecil/kerajinan rumah tangga di Desa Talunrejo.

Dari total 129 usaha kecil/kerajinan rumah tangga di Kecamatan Bluluk, usaha kecil/kerajinan rumah tangga kategori anyaman merupakan yang paling banyak dilakukan. Tercatat ada 48 usaha anyaman di Kecamatan Bluluk dimana 39 usaha diantaranya terdapat di Desa Talunrejo.

## INDUSTRI

**Gambar 6** Jumlah Industri menurut Jenis di Kecamatan Bluluk, 2016



## INDUSTRI

**Tabel 6.1 Jumlah Industri menurut Jenis di Kecamatan Bluluk, 2016**

Kode Desa	Desa/Kelurahan	Kecil/ Kerajinan Ruta	Sedang	Besar	Jumlah
(1)	(2)	(3)	(4)	(5)	(6)
001	Banjargondang	9	-	-	9
002	Cangkring	8	-	-	8
003	Kuwurejo	8	-	-	8
004	Songowareng	8	-	-	8
005	Sumberbanjar	9	-	-	9
006	Primpen	5	-	-	5
007	Bronjong	6	-	-	6
008	Bluluk	24	-	-	24
009	Talunrejo	52	-	-	52
<b>Jumlah</b>		<b>129</b>	-	-	<b>129</b>

Sumber : Kantor Desa

INDUSTRI

**Tabel 6.2 Jumlah Industri Kecil dan Kerajinan Rumah di Kecamatan Bluluk, 2016**

Kode Desa	Desa/ Kelurahan	Kulit	Kayu	Anyaman	Gerabah/ Keramik	Kain/ Tenun	Makanan/ Minuman	Lainnya	Jumlah
(1)	(2)	(3)	(4)	(6)	(7)	(8)	(9)	(10)	(11)
001	Banjargondang	-	1	2	-	-	3	3	9
002	Cangkring	-	1	-	-	-	2	5	8
003	Kuwurejo	-	1	1	-	-	2	4	8
004	Songowareng	-	1	2	-	-	3	2	8
005	Sumberbanjar	-	1	1	-	-	2	5	9
006	Primpen	-	-	-	-	-	2	3	5
007	Bronjong	-	-	1	-	-	1	4	6
008	Bluluk	-	1	2	-	-	16	5	24
009	Talunrejo	-	1	39	-	-	3	9	52
<b>Jumlah</b>		-	<b>7</b>	<b>48</b>	-	-	<b>34</b>	<b>40</b>	<b>129</b>

Sumber : Kantor Desa

# Bab 7 PERDAGANGAN

*Sarana perdagangan di Bluluk didominasi toko dan warung yang tersebar diseluruh desa*

*Ada 2 pasar tradisional yaitu pasar Bluluk dan nasar*



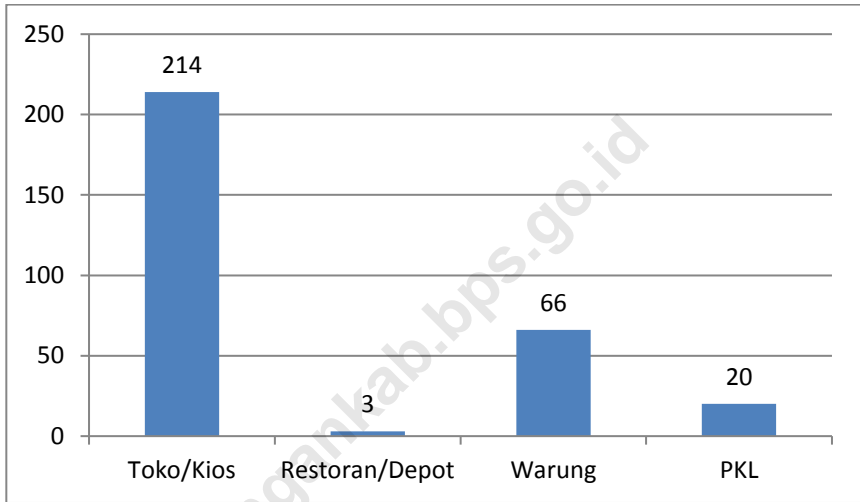
### ULASAN

Sarana perekonomian di Kecamatan Bluluk seperti Bank dan Pasar masih sangat terbatas jumlahnya yakni hanya ada 2 unit Bank Umum dan 2 unit Pasar Desa. Dari 9 desa yang ada di Kecamatan Bluluk sarana perekonomian hanya tersedia di 2 desa, yaitu Desa Bluluk dan Desa Songowareng yang masing-masing tersedia 1 unit Bank Umum dan 1 Unit Pasar Desa.

Minimnya jumlah Pasar Desa di Kecamatan Bluluk ternyata tidak berbanding lurus dengan jumlah Toko/kios serta warung di Kecamatan Bluluk. Kantor Camat Bluluk mencatat tahun 2015 ada 214 Toko/kios dan 66 Warung yang tersebar ke seluruh desa di Kecamatan Bluluk.

Usaha Bengkel juga tersedia di seluruh desa di Kecamatan Bluluk yaitu sejumlah 17 bengkel mobil/motor, 6 Bengkel Las dan 12 Reparasi elektronik

**Gambar 7** Jumlah Toko, Restoran, Warung dan PKL di Kecamatan Bluluk, 2016





PERDAGANGAN

**Tabel 7.1 Jumlah Sarana Perekonomian di Kecamatan Bluluk, 2016**

Kode Desa	Desa/Kelurahan	Bank Umum	BPR	Pasar Umum	Pasar Desa	Pasar Hewan
(1)	(2)	(3)	(4)	(5)	(6)	(7)
001	Banjargondang	-	-	-	-	-
002	Cangkring	-	-	-	-	-
003	Kuwurejo	-	-	-	-	-
004	Songowareng	1	-	-	1	-
005	Sumberbanjar	-	-	-	-	-
006	Primpen	-	-	-	-	-
007	Bronjong	-	-	-	-	-
008	Bluluk	1	-	-	1	-
009	Talunrejo	-	-	-	-	-
<b>Jumlah</b>		<b>2</b>	<b>-</b>	<b>-</b>	<b>2</b>	<b>-</b>

Sumber : Kantor Camat Bluluk

PERDAGANGAN

**Tabel 7.2 Jumlah Toko, Restoran, Warung dan PKL di Kecamatan Bluluk, 2016**

Kode Desa	Desa/Kelurahan	Toko/Kios	Restoran/Depot	Warung	PKL
(1)	(2)	(3)	(4)	(5)	(6)
001	Banjargondang	13	-	4	-
002	Cangkring	26	1	8	3
003	Kuwurejo	25		8	2
004	Songowareng	26	1	9	2
005	Sumberbanjar	24	-	9	-
006	Primpen	11	-	3	-
007	Bronjong	15	-	4	-
008	Bluluk	44	1	14	13
009	Talunrejo	30	-	7	-
<b>Jumlah</b>		<b>214</b>	<b>3</b>	<b>66</b>	<b>20</b>

Sumber : Kantor Camat Bluluk

PERDAGANGAN

**Tabel 7.3 Jumlah Usaha Bengkel di Kecamatan Bluluk, 2016**

Kode Desa	Desa/Kelurahan	Bengkel Mobil/Motor	Cuci Mobil/Motor	Reparasi Elektronik	Bengkel Las
(1)	(2)	(3)	(4)	(5)	(6)
001	Banjargondang	1	-	1	-
002	Cangkring	2	1	1	1
003	Kuwurejo	2	-	1	-
004	Songowareng	2	1	2	1
005	Sumberbanjar	2	-	1	1
006	Primpen	1	-	1	-
007	Bronjong	1	-	1	-
008	Bluluk	4	2	3	2
009	Talunrejo	2	-	1	1
<b>Jumlah</b>		<b>17</b>	<b>4</b>	<b>12</b>	<b>6</b>

Sumber : Kantor Camat Bluluk

**Tabel 7.4 Jumlah Usaha Persewaan, Agen Perjalanan dan Foto Copy di Kecamatan Bluluk, 2016**

Kode Desa	Desa/Kelurahan	Persewaan Alat Pesta	Agen Perjalanan	Foto Copy
(1)	(2)	(3)	(4)	(5)
001	Banjargondang	1	-	-
002	Cangkring	2	-	-
003	Kuwurejo	2	1	-
004	Songowareng	2	1	1
005	Sumberbanjar	1	-	-
006	Primpen	1	-	-
007	Bronjong	1	-	-
008	Bluluk	5	1	3
009	Talunrejo	3	-	-
<b>Jumlah</b>		<b>18</b>	<b>3</b>	<b>4</b>

Sumber : Kantor Camat Bluluk

# BAB 8 TRANSPORTASI dan KOMUNIKASI

*Jumlah pelanggan telepon kabel semakin mengecil seiring mudahnya masyarakat pengguna telepon*



*Ojek motor dan angkutan umum jurusan Sukorame-Babat merupakan alternatif*

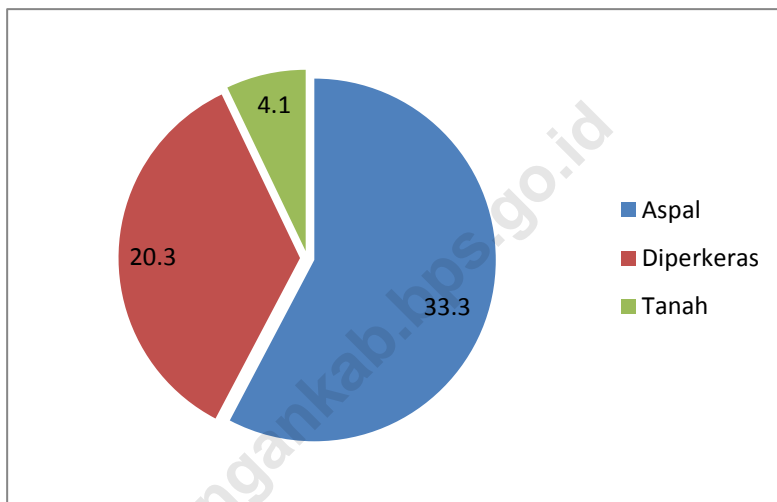
### ULASAN

Dari aspek Jarak Kantor Desa Ke Sarana/Fasilitas Umum di Kecamatan Bluluk cukup bervariasi. Rata-rata jarak yang harus ditempuh adalah sekitar 2 Km sampai 9 Km untuk dapat mencapai sarana/fasilitas umum seperti kantor Kecamatan, POLSEK dan Pustu. Hanya Desa Bluluk yang bisa akses ke sarana/fasilitas umum cukup dekat yaitu hanya perlu menempuh jarak 0,10 Km sampai 0,30 Km saja. Desa Talunrejo merupakan desa dengan akses ke sarana/fasilitas umum cukup jauh. Jarak yang harus ditempuh dari kantor desa ke sarana/fasilitas umum mencapai rata-rata 9 Km.

Dari segi sarana dan prasarana transportasi di Kecamatan Bluluk sudah cukup memadai. 57,71% jalan di Kecamatan Bluluk sudah diaspal, 35,18% sudah diperkeras dan hanya 7,11% jalan yang permukaannya masih tanah. Meski rata-rata jarak dari kantor desa ke sarana/fasilitas umum cukup jauh namun angkutan umum yang tersedia di Kecamatan Bluluk hanyalah becak. Bahkan di Desa Talunrejo tidak tersedia angkutan umum sama sekali.

Sarana komunikasi di Kecamatan Bluluk juga masih sangat terbatas. Hal ini dapat dilihat dari jumlah sarana komunikasi yang tersedia hanya sejumlah 1 telepon umum, 1 kantor pos dan 2 wartel.

**Gambar 8 Panjang Jalan Desa menurut Jenis Jalan di Kecamatan Bluluk (Km), 2016**



PERDAGANGAN

**Tabel 8.1 Jarak Kantor Desa Ke Sarana/Fasilitas Umum di Kecamatan Bluluk (Km), 2016**

Kode Desa	Desa/Kelurahan	Kantor Kecamatan	Kepolisian Sektor	Puskesmas/ Pustu	Ibukota Kabupaten
(1)	(2)	(3)	(4)	(5)	(6)
001	Banjargondang	7,10	6,90	6,89	55,00
002	Cangkring	6,50	6,30	6,29	53,00
003	Kuwurejo	6,10	6,90	6,89	56,00
004	Songowareng	4,00	3,80	3,79	52,00
005	Sumberbanjar	7,10	6,90	6,89	55,00
006	Primpen	5,00	5,20	5,20	53,00
007	Bronjong	2,00	2,20	3,30	52,00
008	Bluluk	0,10	0,30	0,30	48,00
009	Talunrejo	9,10	8,90	8,90	57,00

Sumber : Kantor Camat Bluluk



**Tabel 8.2 Daftar Panjang Jalan Desa menurut Jenis Jalan di Kecamatan Bluluk (Km), 2016**

Kode Desa	Desa/Kelurahan	Aspal	Diperkeras	Tanah	Jumlah
(1)	(2)	(3)	(4)	(5)	(6)
001	Banjargondang	2,3	0,9	0,0	3,2
002	Cangkring	3,9	2,2	0,4	6,5
003	Kuwurejo	3,5	3,3	0,4	7,2
004	Songowareng	4,9	2,3	0,4	7,6
005	Sumberbanjar	4,8	2,7	0,5	8,0
006	Primpen	2,8	1,8	0,5	5,1
007	Bronjong	2,5	2,5	0,6	5,6
008	Bluluk	5,0	1,8	0,5	7,3
009	Talunrejo	3,6	2,8	0,8	7,2
<b>Jumlah</b>		<b>33,3</b>	<b>20,3</b>	<b>4,1</b>	<b>57,7</b>

Sumber : Kantor Camat Bluluk

**Tabel 8.3 Ruas Jalan Poros Desa di Kecamatan Bluluk (M), 2016**

No. Ruas	Ruas Jalan	Lokasi	Panjang (m)
(1)	(2)	(3)	(4)
163	Ds. Bluluk - Talunrejo	Ds. Bluluk	: 1.530
		Ds. Talunrejo	: 7.500
164	Ds. Cangkring - Talunrejo	Ds. Cangkring	: 1.125
		Ds. Banjargondang	: 1.555
		Ds. Talunrejo	: 2.035
165	Ds. Primpen - Kuwurejo	Ds. Primpen	: 3.525
		Ds. Sumberbanjar	: 4.385
		Ds. Kuwurejo	: 2.060
166	Ds. Kuwurejo - Sumberbanjar	Ds. Kuwurejo	: 1.395
		Ds. Sumberbanjar	: 1.248
167	Ds. Songowareng - Primpen	Ds. Songowareng	: 1.200
		Ds. Primpen	: 720
168	Ds. Kuwurejo - Wedoro ( Kec. Sukorame )	Ds. Kuwurejo	: 1.350
169	Ds. Sumberbanjar - Wedoro	Ds. Sumberbanjar	: 1.500
170	Ds. Bronjong - Primpen	Ds. Bronjong	: 1.960
		Ds. Primpen	: 1.795
<b>Jumlah</b>		<b>Jumlah</b>	<b>34.883</b>

Sumber : Bapemas Kabupaten Lamongan

**Tabel 8.4 Jumlah Angkutan dan Penunjang Angkutan di Kecamatan Bluluk, 2016**

Kode Desa	Desa/Kelurahan	Becak	Dokar	Tempat Parkir
(1)	(2)	(3)	(4)	(5)
001	Banjargondang	1	-	-
002	Cangkring	4	-	1
003	Kuwurejo	5	-	-
004	Songowareng	5	-	1
005	Sumberbanjar	1	-	1
006	Primpen	-	-	-
007	Bronjong	1	-	-
008	Bluluk	9	-	2
009	Talunrejo	-	-	-
<b>Jumlah</b>		<b>26</b>	<b>-</b>	<b>5</b>

Sumber : Kantor Camat Bluluk

PERDAGANGAN

**Tabel 8.5 Jumlah Sarana dan Alat Komunikasi di Kecamatan Bluluk, 2016**

Kode Desa	Desa/Kelurahan	Telepon Umum	Kantor Pos	Wartel
(1)	(2)	(3)	(4)	(5)
001	Banjargondang	-	-	-
002	Cangkring	-	-	-
003	Kuwurejo	-	-	-
004	Songowareng	-	-	1
005	Sumberbanjar	-	-	-
006	Primpen	-	-	-
007	Bronjong	-	-	-
008	Bluluk	1	1	1
009	Talunrejo	-	-	-
<b>Jumlah</b>		<b>-</b>	<b>1</b>	<b>2</b>

Sumber : Kantor Camat Bluluk

# BAB 9 EKONOMI

Setiap desa dikecamatan  
Bluluk menerima ADD,  
Dana Desa dan Bansun



amongankab.bps.go.id



**ALOKASI  
DANA DESA**

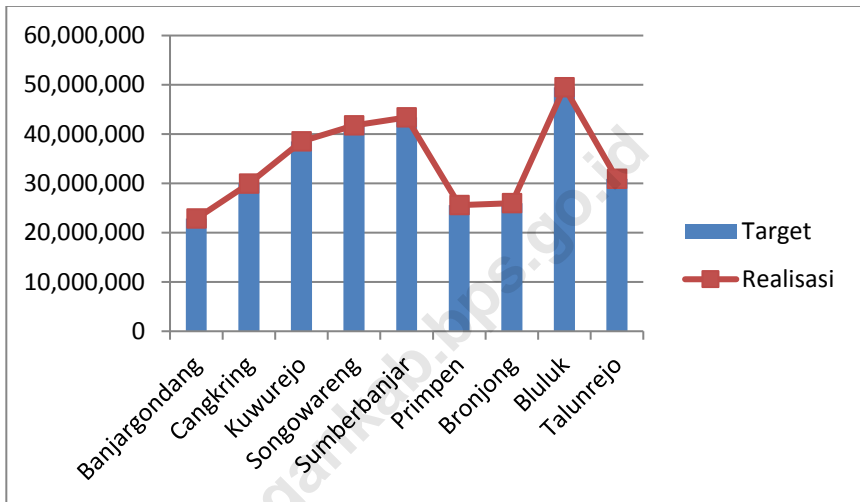
### ULASAN

Alokasi Dana Desa (ADD) adalah anggaran keuangan yang diberikan pemerintah kepada desa, yang mana sumbernya berasal dari hasil bahu pajak daerah serta dari dana perimbangan keuangan pusat dan daerah yang diterima oleh kabupaten. Sesuai Peraturan Menteri Dalam Negeri no 37 tahun 2007 tentang Pedoman Pengelolaan Keuangan Desa didalam pasal 18 menyatakan bahwa “ Alokasi Dana Desa berasal dari APBD Kabupaten/kota yang bersumber dari dana perimbangan keuangan pusat dan daerah yang diterima oleh pemerintah kabupaten/kota untuk desa paling sedikit 10% (sepuluh persen).

Jumlah Alokasi Dana Desa (ADD) yang diterima oleh kecamatan Bluluk sebesar 599 juta rupiah dan dana Bansun sebesar 225,5 juta rupiah. Untuk realisasi pemasukan PBB di Kecamatan Bluluk tahun 2016 mencapai 308.289.984 rupiah.

Usaha jasa tersedia di seluruh desa di Kecamatan Bluluk yaitu sejumlah 20 salon/pangkas rambut, 18 persewaan alat pesta, 3 agen/biro perjalanan, 28 penjahit, 3 tukang patri dan 5 tukang sol.

**Gambar 9 Realisasi Pemasukan PBB di Kecamatan Bluluk (Rupiah), 2016**



**Tabel 9.1** Penerimaan Alokasi Dana Desa di Kecamatan Bluluk (000 Rupiah), 2016

Kode Desa	Desa/Kelurahan	ADD	BANSUN
(1)	(2)	(3)	(4)
001	Banjargondang	47.000	5.500
002	Cangkring	74.500	33.000
003	Kuwurejo	69.000	27.500
004	Songowareng	63.500	22.000
005	Sumberbanjar	63.500	22.000
006	Primpen	58.000	16.500
007	Bronjong	69.000	27.500
008	Bluluk	80.000	38.500
009	Talunrejo	74.500	33.000
<b>Jumlah</b>		<b>599.000</b>	<b>225.500</b>

Sumber : Kantor Camat Bluluk



**Tabel 9.2 Realisasi Pemasukan PBB di Kecamatan Bluluk (Rupiah), 2016**

Kode Desa	Desa/Kelurahan	Target	Realisasi	Sisa	Persentase
(1)	(2)	(3)	(4)	(5)	(6)
001	Banjargondang	22.849.183	22.849.183	-	100
002	Cangkring	29.963.838	29.963.838	-	100
003	Kuwurejo	38.492.379	38.492.379	-	100
004	Songowareng	41.790.459	41.790.459	-	100
005	Sumberbanjar	43.370.072	43.370.072	-	100
006	Primpen	25.579.131	25.579.131	-	100
007	Bronjong	25.973.260	25.793.260	-	100
008	Bluluk	49.508.262	49.508.262	-	100
009	Talunrejo	30.943.400	30.943.400	-	100
<b>Jumlah</b>		<b>308.289.984</b>	<b>308.289.984</b>	-	<b>100</b>

Sumber : Kantor Camat Bluluk

**Tabel 9.3 Ketetapan PBB di Kecamatan Bluluk (Rupiah), 2016**

Kode Desa	Desa/Kelurahan	Wajib Pajak	Luas Tanah Kena Pajak (m <sup>2</sup> )	Luas Bangunan Kena Pajak (m <sup>2</sup> )
(1)	(2)	(3)	(4)	(5)
001	Banjargondang	1.138	2.020.737	24.545
002	Cangkring	1.694	3.198.529	24.638
003	Kuwurejo	2.199	4.255.410	21.350
004	Songowareng	2.121	4.786.628	19.754
005	Sumberbanjar	2.368	2.491.714	34.760
006	Primpen	1.402	3.001.596	19.157
007	Bronjong	1.291	2.608.760	20.751
008	Bluluk	2.379	4.214.911	27.204
009	Talunrejo	1.695	3.414.651	23.314
<b>Jumlah</b>		<b>16.287</b>	<b>29.992.936</b>	<b>215.473</b>

Sumber : Kantor Camat Bluluk

**Tabel 9.4 Jumlah Usaha Jasa Perorangan di Kecamatan Bluluk, 2016**

Kode Desa	Desa/Kelurahan	Salon/ Pangkas Rambut	Persewaan Alat Pesta	Biro/ Agen Perjala- nan	Penjahit	Tukang Patri	Tukang Sol Sepatu
(1)	(2)	(3)	(4)	(5)	(3)	(4)	(5)
001	Banjargondang	1	1	-	2	-	-
002	Cangkring	2	2	-	3	-	-
003	Kuwurejo	2	2	1	3	-	1
004	Songowareng	3	2	1	3	-	1
005	Sumberbanjar	3	1	-	4	1	1
006	Primpen	1	1	-	1	-	-
007	Bronjong	1	1	-	2	-	-
008	Bluluk	4	5	1	6	1	1
009	Talunrejo	2	3	-	4	1	1
<b>Jumlah</b>		<b>20</b>	<b>18</b>	<b>3</b>	<b>28</b>	<b>3</b>	<b>5</b>

Sumber : Kantor Camat Bluluk

# DATA

**MENCERDASKAN BANGSA**  
*Enlighten The Nation*



**BADAN PUSAT STATISTIK  
KABUPATEN LAMONGAN**

Jalan Basuki Rahmad 176 Lamongan 62215

Telp: (0322)321339, Fax: (0322)321339

Homepage: <http://lamongankab.bps.go.id> E-mail: [bps3524@bps.go.id](mailto:bps3524@bps.go.id)