

Katalog : 1102001.7104040

KECAMATAN BEO DALAM ANGKA

2018



BADAN PUSAT STATISTIK
KABUPATEN KEPULAUAN TALAUD

KECAMATAN BEO DALAM ANGKA

2018



<https://walaudkab.bps.go.id>

Kecamatan Beo Dalam Angka 2018

I S S N : 2548-2661
Nomor Publikasi : 71040.1823
Katalog : 1102001.7104040

Ukuran Buku : 14,8 Cm X 21 Cm
Jumlah Halaman : xiv + 110 halaman

Naskah :
Badan Pusat Statistik Kabupaten Kepulauan Talaud

Penyunting / Editor :
Badan Pusat Statistik Kabupaten Kepulauan Talaud

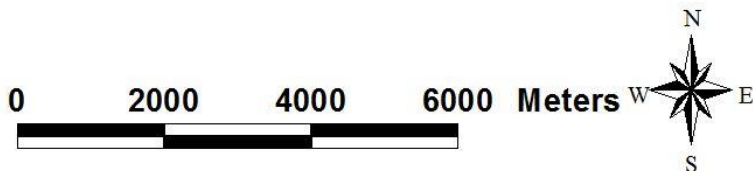
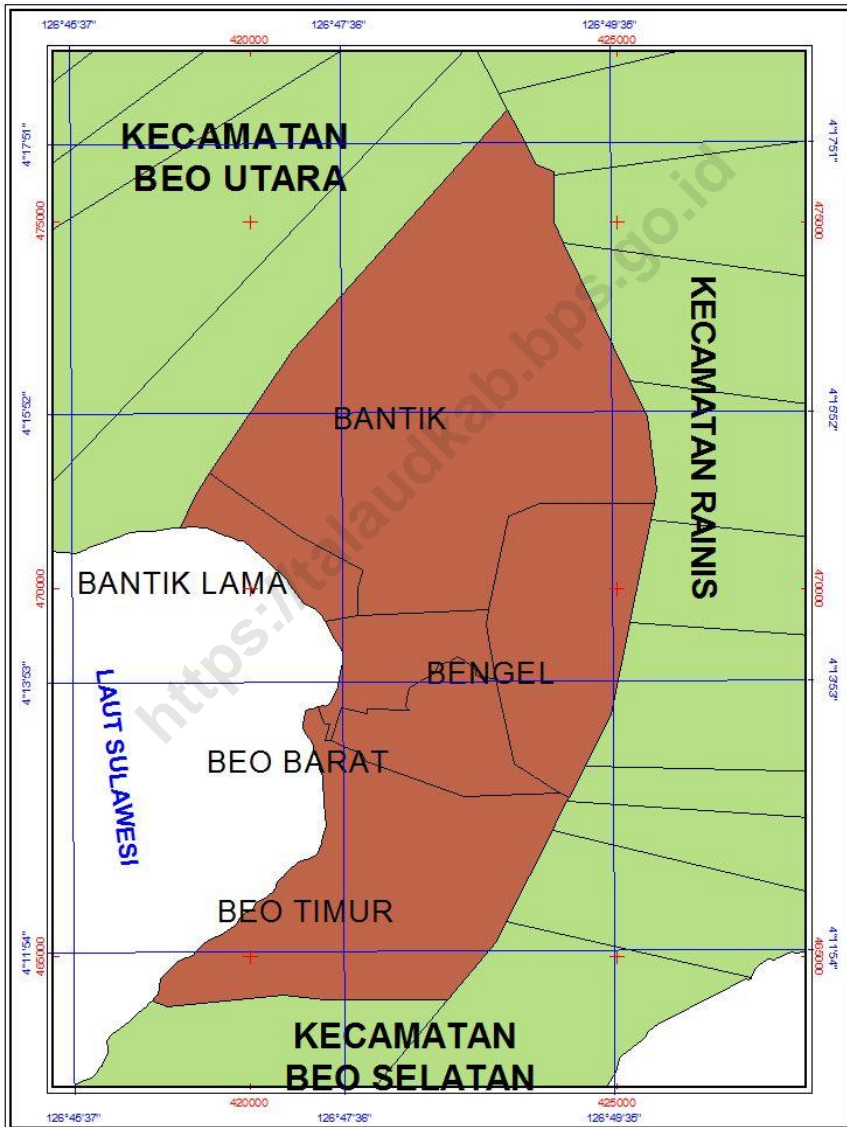
Desain Cover :
Seksi Integrasi Pengolahan dan Diseminasi Statistik

Diterbitkan oleh :
©BPS Kabupaten Kepulauan Talaud

Dicetak oleh :

Dilarang mengumumkan, mendistribusikan, mengomunikasikan, dan/atau menggandakan sebagian atau seluruh isi buku ini untuk tujuan komersial tanpa izin tertulis dari Badan Pusat Statistik

Kecamatan Beo



KATA SAMBUTAN

Saya menyambut dengan gembira penerbitan buku Kecamatan Beo Dalam Angka 2018. Tersedianya data yang akurat sangat membantu dalam perencanaan, pelaksanaan, penyediaan, dan pengawasan pembangunan.

Dengan tersedianya publikasi ini kita akan memiliki inventaris sumber data yang tepat dan sama sebagai potret kecamatan. Oleh karena itu, publikasi ini dapat dimanfaatkan sebagai bagian dari perencanaan secara sistematis, menyeluruh, dan terpadu.


Saya mengucapkan banyak terimakasih kepada penyusun publikasi Kecamatan Beo Dalam Angka 2018 yang telah membantu serta memberikan sumbangan pemikiran dan tenaga, sehingga publikasi ini dapat terselesaikan.

Akhirnya saya mengharapkan agar publikasi ini dapat terwujud secara berkesinambungan sehingga kita senantiasa mempunyai visi dan misi data yang sama, sekaligus dapat diinformasikan kepada masyarakat dan instansi yang memerlukannya.

Semoga buku ini bermanfaat bagi kita semua.

Melonguane , September 2018

Kepala Badan Pusat Statistik
Kabupaten Kepulauan Talaud



Janny Eduard Maliangkay, SE

KATA PENGANTAR

Dengan memanjatkan puji syukur kehadiran Allah yang Maha Kuasa, publikasi Kecamatan Beo Dalam Angka 2018 dapat terselesaikan dengan baik.

Kecamatan Beo Dalam Angka 2018 adalah publikasi tahunan yang menyajikan dan memberikan gambaran tentang keadaan geografis, ciri-ciri dan keadaan sosial ekonomi penduduk, serta keadaan sosial perekonomian kecamatan.

Buku publikasi ini dapat terwujud berkat kerjasama dan bantuan dari berbagai pihak baik instansi pemerintah maupun swasta. Atas bantuan ini disampaikan penghargaan dan ucapkan terimakasih yang sebesar besarnya.

Pada kesempatan ini diucapkan terimakasih kepada Pemerintahan Kecamatan Beo atas perhatian serta kerja samanya yang diberikan untuk penerbitan publikasi Kecamatan Beo Dalam Angka 2018 ini.

Disadari bahwa publikasi ini banyak kekurangannya, saran dan kritik membangun dari berbagai pihak untuk perbaikan publikasi ini sangat kami harapkan.

Semoga penyajian data statistik dalam publikasi ini bermanfaat bagi kita semua.

Beo, September 2018

Penyusun



Ekstipan R. Mahda

<https://talaudkab.bps.go.id>

DAFTAR ISI

Kata Pengantar	vii
Daftar Isi	ix
Daftar Tabel	x
Bab I Keadaan Geografis.....	1
Bab II Pemerintahan	7
Bab III Kependuduk dan Ketenagakerjaan.....	13
Bab IV Sosial	25
Bab V Pertanian	57
Bab VI Industri	81
Bab VII Perdagangan.....	91
Bab VIII Transportasi	95
Bab IX Keuangan dan Harga.....	107

DAFTAR TABEL

Tabel	Judul	Halaman
1.1	Letak Geografis Kecamatan Beo 2017	3
1.2	Luas Desa/Kelurahan di Kecamatan Beo 2017	4
1.3	Nama sungai di Kecamatan Beo 2017	5
2.1	Pejabat yang Pernah Memerintah di Kecamatan Beo 2017	9
2.2	Komposisi Personil Kantor Camat di Kecamatan Beo 2017	10
2.3	Nama Kepala Desa/Lurah dan Sekertaris Desa/Kelurahan di Kecamatan Beo 2017	11
2.4	Tipe Desa/Kelurahan, Status dan Jumlah Dusun/Lingkungan di Kecamatan Beo 2017	12
3.1	Jumlah Penduduk, Luas, dan Kepadatan Penduduk di Kecamatan Beo 2017	15
3.2	Penduduk Menurut Jenis Kelamin dan Sex Rasio di Kecamatan Beo 2017	16
3.3	Penduduk Menurut Jenis Kelamin dan Kelompok Umur di Kecamatan Beo 2017	17
3.4	Jumlah Dusun/Lingkungan, RumahTangga, Penduduk dan Penduduk per RumahTangga di Kecamatan Beo 2017	18
3.5	Banyaknya Kelahiran, Kematian dan Perpindahan Penduduk di Kecamatan Beo 2017	19
3.6	Banyaknya Pegawai Negeri Sipil Menurut Golongan di Kecamatan Beo 2017	20

3.7	Banyaknya Penduduk Menurut Mata Pencaharian di Kecamatan Beo 2017	21
3.8	Banyaknya Penduduk Menurut Agama dan Kepercayaan di Kecamatan Beo 2017	23
4.1	Banyaknya TK, Guru, dan Murid di Kecamatan Beo 2017	27
4.2	Banyaknya SD, Guru, dan Murid di Kecamatan Beo 2017	28
4.3	Banyaknya Gedung SD, Ruang Kelas, dan Kelas di Kecamatan Beo 2017	29
4.4	Banyaknya Murid SD Menurut Kelas di Kecamatan Beo 2017	30
4.5	Banyaknya SMP, Guru, dan Murid di Kecamatan Beo 2017	31
4.6	Banyaknya Gedung SMP, Ruang Kelas, dan Kelas di Kecamatan Beo 2017	32
4.7	Banyaknya Murid SMP Menurut Kelas di Kecamatan Beo 2017	33
4.8	Banyaknya SMA, Guru, dan Murid di Kecamatan Beo 2017	34
4.9	Banyaknya Gedung SMA, Ruang Kelas, dan Kelas di Kecamatan Beo 2017	35
4.10	Banyaknya Murid SMA Menurut Kelas di Kecamatan Beo 2017	36
4.11	Banyaknya SMK, Guru, dan Murid di Kecamatan Beo 2017	37
4.12	Banyaknya Gedung SMK, Ruang Kelas, dan Kelas di Kecamatan Beo 2017	38
4.13	Banyaknya Murid SMK Menurut Kelas di Kecamatan Beo 2017	39
4.14	Banyaknya Rumah Sakit, Puskesmas, Balai Pengobatan di Kecamatan Beo 2017	40

4.15	Banyaknya Tenaga Kesehatan di Kecamatan Beo 2017	41
4.16	Banyaknya Posyandu, Apotik, dan Toko Obat di Kecamatan Beo 2017	42
4.17	Banyaknya Penderita Penyakit Berdasarkan Jenisnya di Kecamatan Beo 2017	43
4.18	Hasil Imunisasi di Kecamatan Beo 2017	44
4.19	Jumlah Target dan Hasil Imunisasi di Kecamatan Beo 2017	45
4.20	Banyaknya Klinik KB, Tenaga Medis, Tenaga PLKB, dan PUS di Kecamatan Beo 2017	47
4.21	Banyaknya Akseptor Aktif Menurut Alat Kontrasepsi di Kecamatan Beo 2017	48
4.22	Banyaknya Pencapaian KB di Kecamatan Beo 2017	50
4.23	Banyaknya Bangunan Rumah Berdasarkan Jenisnya di Kecamatan Beo 2017	51
4.24	Banyaknya Tempat Ibadah di Kecamatan Beo 2017	52
4.25	Banyaknya Kecelakaan dan Korban Lalulintas di Kecamatan Beo 2017	54
4.26	Jumlah Kriminalitas Menurut Jenis Kasusnya di Kecamatan Beo 2017	55
5.1	Penggunaan Lahan di Kecamatan Beo 2017	59
5.2	Luas Panen, Produksi, dan Rata-rata Produksi Padi Sawah di Kecamatan Beo 2017	60
5.3	Luas Panen, Produksi, dan Rata-rata Produksi Jagung di Kecamatan Beo 2017	61
5.4	Luas Panen, Produksi, dan Rata-rata Produksi Ubi Kayu di Kecamatan Beo 2017	62

5.5	Luas Panen, Produksi, dan Rata-rata Produksi Ubi Jalar di Kecamatan Beo 2017	63
5.6	Luas Panen, Produksi, dan Rata-rata Produksi Kacang Tanah di Kecamatan Beo 2017	64
5.7	Luas Panen, Produksi, dan Rata-rata Produksi Sayur-sayuran di Kecamatan Beo 2017	65
5.8	Luas Areal Perkebunan Rakyat per Jenis Tanaman di Kecamatan Beo 2017	66
5.9	Produksi Perkebunan Rakyat per Jenis Tanaman di Kecamatan Beo 2017	67
5.10	Luas Areal Tanaman Kelapa dan Banyaknya Pohon di Kecamatan Beo 2017	68
5.11	Luas Areal Tanaman Cengkeh dan Banyaknya Pohon di Kecamatan Beo 2017	70
5.12	Luas Areal Tanaman Pala dan Banyaknya Pohon di Kecamatan Beo 2017	72
5.13	Banyaknya Populasi Ternak Menurut Jenisnya di Kecamatan Beo 2017	74
5.14	Banyaknya Populasi Unggas Menurut Jenisnya di Kecamatan Beo 2017	75
5.15	Banyaknya Rumah Tangga Usaha Perikanan di Kecamatan Beo 2017	76
5.16	Banyaknya Perahu / Kapal Penangkap Ikan di Kecamatan Beo 2017	77
5.17	Banyaknya Produksi Perikanan Laut Menurut Sub Sektor di Kecamatan Beo 2017	78
5.18	Banyaknya Produksi Perikanan Laut Menurut Jenis Ikan di Kecamatan Beo 2017	79
6.1	Banyaknya Usaha Industri Kecil dan Kerajinan Rumah Tangga di Kecamatan Beo 2017	83
6.2	Banyaknya Pelanggan Aktif Air Minum Menurut Jenis Konsumen di Kecamatan Beo 2017	85

6.3	Banyaknya Air Minum yang Disalurkan Menurut Jenis Konsumen di Kecamatan Beo 2017	87
6.4	Nilai Air Minum yang Disalurkan Menurut Jenis Konsumen Di Kecamatan Beo 2017	88
6.5	Banyaknya Pelanggan Listrik Menurut Jenis Pelanggan di Kecamatan Beo 2017	89
7.1	Banyaknya Pasar, Toko, Warung/Kios, dan Restoran/Rumah Makan di Kecamatan Beo 2017	93
8.1	Keadaan Jalan Menurut Lapisan Permukaan dan Jenis Jalan di Kecamatan Beo 2017	97
8.2	Keadaan Jalan Menurut Permukaan dan Jenis Jalan di Kecamatan Beo 2017	99
8.3	Jumlah Jembatan Menurut Konstruksi di Kecamatan Beo 2017	101
8.4	Banyaknya Kendaraan Bermotor dan Tidak Bermotor Menurut Jenisnya di Kecamatan Beo 2017	102
8.5	Banyaknya Kunjungan Kapal Penumpang dan Barang di Pelabuhan Laut Kecamatan Beo 2017	104
8.6	Arus Lalu Lintas Penumpang dan Barang menurut Jenis Pelayaran di Pelabuhan Laut Beo 2017	105
8.7	Banyaknya Sarana Komunikasi di Kecamatan Beo 2017	106
9.1	Harga Rata-rata Sembilan Bahan Pokok Di Kecamatan Beo 2017	109

Keadaan Geografis

1



Tabel : 1.1.

Letak Geografis
Di Kecamatan Beo
2017

- A. Kecamatan Beo Berbatasan Langsung dengan :
- Sebelah Utara : Kecamatan Beo Utara
 - Sebelah Timur : Kecamatan Rainis
 - Sebelah Selatan : Kecamatan Beo Selatan
 - Sebelah Barat : Laut Sulawesi
- B. Jarak Ibukota Kecamatan ke Ibukota Propinsi : 222 Mil
Jarak Ibukota Kecamatan ke Ibukota Kabupaten : 32 Km
Jarak Ibukota Kecamatan ke Desa :
- Beo – Bantik : 3 Km
 - Bantik Lama : 3,5 Km
 - Beo Barat : 0,2 Km
 - Beo Timur : 0,2 Km
 - Bengel : 5 Km

Sumber : Kantor Kecamatan Beo

Tabel : 1.2

Luas Desa/Kelurahan
Di Kecamatan Beo
2017

Desa/Kelurahan	Luas (Km ²)	Persentase (%)
[1]	[2]	[3]
1. Beo	19,14	26,99
2. Bantik	21,34	30,09
3. Bantik Lama	2,3	3,24
4. Beo Barat	9,82	13,85
5. Beo Timur	11,82	16,67
6. Bengel	6,5	9,17
Jumlah	70,92	100,00

Sumber : Kantor Kecamatan Beo

Tabel : 1.3

Nama Sungai
Di Kecamatan Beo
2017

A. Hidrologi

Nama Sungai
[1]
Malabut
Masing
Darangiran
Tambio'e
Taloara
Nungin
Lua

Sumber : Kantor Kecamatan Beo

Pemerintahan

2



Tabel : 2.1. Pejabat yang Pernah Memerintah
Di Kecamatan Beo
2017

Nama Pejabat	Jabatan	Tahun
[1]	[2]	[3]
1. Harun Manundu	Camat	1965-1967
2. Calfein M. Tampoli, BA	Camat	1967-1975
3. Matius L. Malensang	Camat	1975
4. Het Taramen	Camat	1975-1976
5. Darius Gampamole	Camat	1976-1978
6. Rein Papalapu, BA	Camat	1978-1983
7. Alex Peginusa, BA	Camat	1983-1985
8. Jermias R. Pasiale	Camat	1985-1987
9. Drs. Dani Watti	Camat	1987-1988
10. Drs. Frans Ngantung	Camat	1988-1993
11. Drs. Alfrets Kakambong	Camat	1993-1994
12. Drs. Dides Liando	Camat	1994-1998
13. Drs Petrus Bawekes	Camat	1998-1999
14. Max M. Binilang, SH	Camat	1999-2002
15. Daud Malensang, S.Sos	Camat	2002-2004
16. J. R. Teleng, BSc	Camat	2004-2006
17. S. Winowoda, BA	Camat	2006-2007
18. M. F. Pangandaheng, SPd	Plt. Camat	2007
19. H. Salombe, SPd	Camat	2007-2008
20. G. Atang, STP, MM	Camat	2008-2010
21. A. Tarelluan, S.IP, M.Si	Camat	2010-2011
22. M.F. Pangandaheng,SPd, MPd	Camat	2011-2012
23. J. Tamawiyw, S.Si.	Camat	2012-2014
24. N. Papotot, SE.	Camat	2014-2015
25. Ir. Ayub Mona, MM	Camat	2015-Sekarang
26.		

Sumber : Seksi Pemerintahan Kantor Camat Beo

Tabel : 2.2.

Komposisi Personil Kantor Camat
Di Kecamatan Beo
2017

Nama	Pangkat/ Golongan	Jabatan
[1]	[2]	[3]
1. Ir. Ayub Mona, MM	Pembina/IVa	Camat
2. Wilmar H. Tawaris, S.Sos	Penata/IIIc	Seccam
3. Detty Tinggal, S.IK	Penata/IIIc	Kasie Pemerintahan
4. M Rompah, Am.AK	Penata/IIIc	Kasie Kesos dan Pelum
5. T. Tuwongkesong	PenataTkt 1/IIId	Kasie Trantib
6. Patri. Y Hima	Penata/IIIc	Kasubag Perencanaan Evaluasi dan Pela
7. O.B Tatawi, SAP	Penata Muda Tkt 1/IIIb	Kasubag Umum dan Kepegawaian
8. Yeti Ambanaga	Pengatur/ IIC	Staf
9. Merdyati Tunas	Penata Muda/IIIa	Staf
10. F.R. Winowoda	Pengatur/ IIC	Staf
11. CH. Irjayanti	Pengatur/ IIC	Staf
12. Oskar Iamba	Pengatur Muda/ IIA	Staf
13. Adina W. Tamawiwi	Pengatur Muda/ IIA	Staf
14. Sartji Tunas	Pengatur Muda/ IIA	Staf
15. Arlinia T. Maradia	Pengatur / IIC	Staf
16. Kalara Binilang	Pengatur Muda/ IIA	Staf
17. Effendi Ulaen	Pengatur Muda/ IIA	Staf

Sumber : Seksi Pemerintahan Kantor Camat Beo

Tabel : 2.3. Nama Kepala Desa/Lurah dan Sekretaris Desa/Kelurahan
Di Kecamatan Beo
2017

Desa/Kelurahan	Nama Kepala Desa / Lurah	Nama Sekretaris Desa/Lurah
[1]	[2]	[3]
1. Beo	Maradaren mangkey. S.Sos	-
2. Bantik	Alex Parangka	Apson Mambu
3. Bantik Lama	Jhon Bonte	Yuliance Sarundaitan
4. Beo Barat	Yeri Nangalo, S,IK	Margareta Wangkanusa S.Kom
5. Beo Timur	Je Welem Damura S.Pi	Origenes Puansalaing S.Sos
6. Bengel	Karep P. Atibi	Zuhria Makagansa

Sumber : Kantor Camat Beo

Tabel : 2.4. Tipe Desa/Kelurahan, Status dan Dusun/Lingkungan
Di Kecamatan Beo
2017

Desa/Kelurahan	Tipe Desa/ Kelurahan	Status Swadaya/ Swakarya/Swasembada	Jumlah Dusun/ Lingkungan
[1]	[2]	[3]	[4]
1. Beo	Kelurahan	Swadaya	4
2. Bantik	Desa	Swadaya	4
3. Bantik Lama	Desa	Swadaya	3
4. Beo Barat	Kelurahan	Swadaya	5
5. Beo Timur	Kelurahan	Swadaya	4
6. Bengel	Desa	Swadaya	3
Jumlah			23

Sumber : Kantor Camat Beo

Kependudukan dan Ketenagakerjaan

3



Tabel : 3.1. Jumlah Penduduk, Luas, dan Kepadatan Penduduk
Di Kecamatan Beo
2017

Desa/Kelurahan	Jumlah Penduduk	Luas (Km)	Kepadatan (Jiwa/Km)
[1]	[2]	[3]	[4]
1. Beo	1050	19.14	54.86
2. Bantik	941	21.34	44.10
3. Bantik Lama	457	2.3	198.70
4. Beo Barat	1762	9.82	179.43
5. Beo Timur	1148	11.82	97.12
6. Bengel	309	6.5	47.54
Jumlah	5667	70.92	79.91
2016	5380	70,92	75,86
2015	5 302	70,92	74,74
2014	5 248	70,92	73,99

Sumber: Kepala Desa se-Kecamatan Beo

Tabel : 3.2 Penduduk Menurut Jenis Kelamin dan Sex Rasio
Di Kecamatan Beo
2017

Desa/Kelurahan	Penduduk		Jumlah	Sex Rasio
	Laki-laki	Perempuan		
[1]	[2]	[3]	[4]	[5]
1. Beo	505	545	1050	92.66
2. Bantik	463	478	941	96.86
3. Bantik Lama	244	213	457	114.55
4. Beo Barat	909	853	1762	106.57
5. Beo Timur	559	589	1148	94.91
6. Bengel	154	155	309	99.35
Jumlah	2834	2833	5667	100.04
2016	2778	2602	5380	106,76
2015	2 746	2 556	5 302	
2014	2 703	2 545	5 248	

Sumber : Kepala Desa se-Kecamatan Beo

Tabel : 3.3. Penduduk Menurut Jenis Kelamin dan Kelompok Umur
Di Kecamatan Beo
2017

Kelompok Umur			[4]
	Laki-laki	Perempuan	
[1]	[2]	[3]	[4]
0 – 4	229	187	416
5 – 9	273	256	529
10 – 14	268	253	521
15 – 19	241	243	484
20 – 24	232	237	469
25 – 29	221	218	439
30 – 34	207	205	412
35 – 39	186	198	384
40 – 44	227	236	463
45 – 49	189	176	365
50 – 54	135	175	310
55 – 59	145	153	298
60 - 64	101	107	208
65 - 69	95	99	194
70 Keatas	85	90	175
Jumlah	2834	2833	5667
2016	2778	2602	5380
2015	2 746	2 556	5 302

Sumber: :Kepala Desa se-Kecamatan Beo

Tabel : 3.4 Jumlah Dusun/Lingkungan, Rumah Tangga, Penduduk, dan Penduduk per Rumahtangga Di Kecamatan Beo 2017

Desa/Kelurahan	Lingkungan/ Dusun	Rumah Tangga	Penduduk	Penduduk Per Rumah Tangga
[1]	[2]	[3]	[4]	[5]
1. Beo	4	462	1050	2.27
2. Bantik	4	295	941	3.19
3. Bantik Lama	3	138	457	3.31
4. Beo Barat	5	398	1762	4.43
5. Beo Timur	4	321	1148	3.58
6. Bengel	3	81	309	3.81
Jumlah	23	1478	5667	3.83
2016	23	1486	5380	3.62

Sumber: Kepala Desa se-Kecamatan Beo

Tabel : 3.5 Banyaknya Kelahiran, Kematian, dan Perpindahan Penduduk
Di Kecamatan Beo
2017

Desa/Kelurahan	Kelahiran	Kematian	Perpindahan	
			Masuk	Keluar
[1]	[2]	[3]	[4]	[5]
1. Beo	8	5	28	6
2. Bantik	5	3	12	4
3. Bantik Lama	7	8	7	18
4. Beo Barat	11	5	12	8
5. Beo Timur	15	3	18	7
6. Bengel	18	2	24	3
Jumlah	64	26	101	46
2016	65	46	92	33
2015	62	49	27	31

Sumber::Kepala Desa se-Kecamatan Beo

Tabel : 3.6 Banyaknya Pegawai Negeri Sipil Menurut Golongan
Di Kecamatan Beo
2017

Dinas/Instansi/ Lembaga	IV	III	II	I	Jumlah
[1]	[2]	[3]	[4]	[5]	[6]
1. Kantor Camat	1	7	7	1	16
2. Cab. Diknas	-	-	-	-	-
3. Puskesmas	-	-	-	-	-
4. KUA	-	-	-	-	-
5. Koramil	-	-	-	-	-
6. Polsek	-	-	-	-	-
7. Guru	-	-	-	-	-
8. Pelabuhan	-	2	2	-	-
9. MantriTani	-	-	-	-	-
10. PLKB	-	-	-	-	-


Sumber : Kepala Desa se-Kecamatan Beo

Tabel : 3.8 Banyaknya Penduduk Menurut Agama dan Kepercayaan
Di Kecamatan Beo
2017

Desa/Kelurahan	Kristen	Katolik	Islam	Hindu	Buddha	Jumlah
[1]	[2]	[3]	[4]	[5]	[6]	[7]
1. Beo	881	18	151	-	-	1050
2. Bantik	639	-	302	-	-	941
3. Bantik Lama	454	-	3	-	-	457
4. Beo Barat	1439	-	323	-	-	1762
5. Beo Timur	1028	27	93	-	-	1148
6. Bengel	309	-	-	-	-	309
Jumlah	4750	45	872	-	-	5667
2016	4536	39	805	-	-	5380

Sumber : Kepala Desa se-Kecamatan Beo

SOSIAL 4



Tabel : 4.1. Banyaknya TK, Guru, dan Murid
Di Kecamatan Beo
2017

Desa/Kelurahan	Sekolah	Guru	Murid
[1]	[2]	[3]	[4]
1. Beo	1	1	53
2. Bantik	1	2	21
3. Bantik Lama	-	-	-
4. Beo Barat	-	-	-
5. Beo Timur	1	6	49
6. Bengel	-	-	-
Jumlah	3		123
2016	3	9	122

Sumber : Cabang Diknas Kecamatan Beo

Tabel: 4.2. Banyaknya SD, Guru, dan Murid Di Kecamatan Beo 2017

Desa/Kelurahan	Sekolah		Guru		Murid	
	Negeri	Swasta	Negeri	Swasta	Negeri	Swasta
[1]	[2]	[3]	[4]	[5]	[6]	[7]
1. Beo	-	1	-	11	-	178
2. Bantik	1	-	10	-	143	-
3. Bantik Lama	-	-	-	-	-	-
4. Beo Barat	1	-	12	-	110	-
5. Beo Timur	1	-	10	-	105	-
6. Bengel	-	1	-	6	-	29
Jumlah	3	2	32	17	358	207
2016	3	2	30	17	346	213

Sumber : Cabang Diknas Kecamatan Beo

Tabel : 4.3

Banyaknya Gedung SD, Ruang Kelas, dan Kelas
Di Kecamatan Beo
2017

Desa/Kelurahan	Gedung		Ruang Kelas		Rombongan Kelas	
	Negeri	Swasta	Negeri	Swasta	Negeri	Swasta
[1]	[2]	[3]	[4]	[5]	[6]	[7]
1. Beo	-	1	-	6	-	6
2. Bantik	1	-	6	-	6	-
3. Bantik Lama	-	-	-	-	-	-
4. Beo Barat	1	-	6	-	6	-
5. Beo Timur	1	-	6	-	6	-
6. Bengel	-	1	-	6	-	6
Jumlah	3	2	18	12	18	12
2016	3	2	18	12	18	12

Sumber : Cabang Diknas Kecamatan Beo

Tabel : 4.4

Banyaknya Murid SD Menurut Kelas
Di Kecamatan Beo
2017

Desa/Kelurahan	Kelas						Jumlah
	I	II	III	IV	V	VI	
[1]	[2]	[3]	[4]	[5]	[6]	[7]	[8]
1. Beo	23	25	29	34	29	38	178
2. Bantik	21	24	27	25	28	18	143
3. Bantik Lama	-	-	-	-	-	-	-
4. Beo Barat	20	19	22	15	16	18	110
5. Beo Timur	23	24	14	18	12	14	105
6. Bengel	5	6	3	6	5	4	29
Jumlah	92	98	95	98	90	92	565
2016	98	95	98	90	92	86	559

Sumber : Cabang Diknas Kecamatan Beo

Tabel : 4.5

Banyaknya SMP, Guru, dan Murid
Di Kecamatan Beo
2017

Desa/Kelurahan	Sekolah		Guru		Murid	
	Negeri	Swasta	Negeri	Swasta	Negeri	Swasta
[1]	[2]	[3]	[4]	[5]	[6]	[7]
1. Beo	-	-	-	-	-	-
2. Bantik	-	-	-	-	-	-
3. Bantik Lama	1	-	14	-	61	-
4. Beo Barat	-	-	-	-	-	-
5. Beo Timur	1	-	17	-	265	-
6. Bengel	-	-	-	-	-	-
Jumlah	2	-	31	-	325	-
2016	2	-	30	-	297	-

Sumber : Cabang Diknas Kecamatan Beo

Tabel : 4.6 Banyaknya Gedung SMP, Ruang Kelas, dan Kelas
Di Kecamatan Beo
2017

Desa/Kelurahan	Gedung		Ruang Kelas		Rombongan Kelas	
	Negeri	Swasta	Negeri	Swasta	Negeri	Swasta
[1]	[2]	[3]	[4]	[5]	[6]	[7]
1. Beo	-	-	-	-	-	-
2. Bantik	-	-	-	-	-	-
3. Bantik Lama	8	-	5	-	3	-
4. Beo Barat	-	-	-	-	-	-
5. Beo Timur	12	-	12	-	10	-
6. Bengel	-	-	-	-	-	-
Jumlah	20	-	17	-	13	-
2016	20	-	12	-	13	-

Sumber : Cabang Diknas Kecamatan Beo

Tabel : 4.7

Banyaknya Murid SMP Menurut Kelas
Di Kecamatan Beo
2017

Desa/Kelurahan	Kelas			Jumlah
	I	II	III	
[1]	[2]	[3]	[4]	[5]
1. Beo	-	-	-	-
2. Bantik	-	-	-	-
3. Bantik Lama	19	24	18	61
4. Beo Barat	-	-	-	-
5. Beo Timur	89	88	88	265
6. Bengel	-	-	-	-
Jumlah	105	112	106	326

Sumber : Cabang Diknas Kacamatan Beo

Tabel : 4.8

Banyaknya SMA, Guru, dan Murid
Di Kecamatan Beo
2017

Desa/Kelurahan	Sekolah		Guru		Murid	
	Negeri	Swasta	Negeri	Swasta	Negeri	Swasta
[1]	[2]	[3]	[4]	[5]	[6]	[7]
1. Beo	1	-	45	-	476	-
2. Bantik	-	-	-	-	-	-
3. Bantik Lama	-	-	-	-	-	-
4. Beo Barat	-	-	-	-	-	-
5. Beo Timur	-	-	-	-	-	-
6. Bengel	-	-	-	-	-	-
Jumlah	1	-	45	-	476	-

Sumber : Cabang Diknas Kecamatan Beo

Tabel : 4.9 Banyaknya Gedung SMA, Ruang Kelas, dan Kelas
Di Kecamatan Beo
2017

Desa/Kelurahan	Gedung		Ruang Kelas		Rombongan Kelas	
	Negeri	Swasta	Negeri	Swasta	Negeri	Swasta
[1]	[2]	[3]	[4]	[5]	[6]	[7]
1. Beo	7	-	23	-	23	-
2. Bantik	-	-	-	-	-	-
3. Bantik Lama	-	-	-	-	-	-
4. Beo Barat	-	-	-	-	-	-
5. Beo Timur	-	-	-	-	-	-
6. Bengel	-	-	-	-	-	-
Jumlah	7	-	23	-	23	-

Sumber : Cabang Diknas Kecamatan Beo

Tabel : 4.10

Banyaknya Murid SMA Menurut Kelas
Di Kecamatan Beo
2015

Desa/Kelurahan	Kelas			Jumlah
	I	II	III	
[1]	[2]	[3]	[4]	[5]
1. Beo	147	150	179	476
2. Bantik	-	-	-	-
3. Bantik Lama	-	-	-	-
4. Beo Barat	-	-	-	-
5. Beo Timur	-	-	-	-
6. Bengel	-	-	-	-
Jumlah	-	-	-	476

Sumber : Diknas Kecamatan Beo

Tabel : 4.11

Banyaknya SMK, Guru, dan Murid
Di Kecamatan Beo
2017

Desa/Kelurahan	Sekolah		Guru		Murid	
	Negeri	Swasta	Negeri	Swasta	Negeri	Swasta
[1]	[2]	[3]	[4]	[5]	[6]	[7]
1. Beo						
2. Bantik						
3. Bantik Lama						
4. Beo Timur						
5. Beo						
6. Bengel						
Jumlah						

Sumber : Cabang Diknas Kecamatan Beo

*Data tidak tersedia

Tabel : 4.12 Banyaknya Gedung SMK, Ruang Kelas, dan Kelas
Di Kecamatan Beo
2017

Desa/Kelurahan	Gedung		Ruang Kelas		Kelas	
	Negeri	Swasta	Negeri	Swasta	Negeri	Swasta
[1]	[2]	[3]	[4]	[5]	[6]	[7]
1. Beo						
2. Bantik						
3. Bantik Lama						
4. Beo Timur						
5. Beo						
6. Bengel						
Jumlah						

Sumber : Cabang Diknas Kecamatan Beo

*Data tidak tersedia

Tabel : 4.13

Banyaknya Murid SMK Menurut Kelas
Di Kecamatan Beo
2017

Desa/Kelurahan	Kelas			Jumlah
	I	II	III	
[1]	[2]	[3]	[4]	[5]
1. Beo				
2. Bantik				
3. Bantik Lama				
4. Beo Timur				
5. Beo				
6. Bengel				
Jumlah				

Sumber : Cabang Diknas Kecamatan Beo

*Data tidak tersedia

Tabel : 4.14 Banyaknya Rumah Sakit, Puskesmas, dan Balai Pengobatan Di Kecamatan Beo 2017

Desa/Kelurahan	Rumah Sakit	Puskesmas			Balai Pengobatan		
		Umum	Pem bantu	Keliling	Umum	KKIA	Lainnya
[1]	[2]	[3]	[4]	[5]	[6]	[7]	[8]
1. Beo	-	1	-	1	-	-	-
2. Bantik.	-	-	1	-	-	-	-
3. Bantik Lama	-	-	-	-	1	-	-
4. Beo Timur	-	-	-	-	-	-	-
5. Beo	-	-	-	-	-	-	-
6. Bengel	-	-	-	-	1	-	-
Jumlah	-	1	1	1	2	-	-
2016	-	1	1	1	2	-	-

Sumber : Puskesmas Kec. Beo dan Kepdes se-Kecamatan Beo

Tabel : 4.15

Banyaknya Tenaga Kesehatan
Di Kecamatan Beo
2017

Desa/Kelurahan	Dokter	Dokter Gigi	Apoteker	Sarjana Kesehatan	Paramedis	Non Paramedis
[1]	[2]	[3]	[4]	[5]	[6]	[7]
1. Beo	3	-	-	-	19	3
2. Bantik	-	-	-	-	-	-
3. Bantik Lama	-	-	-	-	-	-
4. Beo Barat	-	-	-	-	-	-
5. Beo Timur	-	-	-	-	-	-
6. Bengel	-	-	-	-	-	-
Jumlah	3	-	-	-	19	33
2016	3	-	-	-	20	2

Sumber : Puskesmas Kecamatan Beo

Tabel : 4.16

Banyaknya Posyandu, Apotik, dan Toko Obat
Di Kecamatan Beo
2017

Desa/Kelurahan	Posyandu	Apotik	Toko Obat
[1]	[2]	[3]	[4]
1. Beo	1	2	-
2. Bantik	1	-	-
3. Bantik Lama	1	-	-
4. Beo Barat	1	1	1
5. Beo Timur	1	-	-
6. Bengel	1	-	-
Jumlah	6	3	1
2016	6	3	1

Sumber : Puskesmas Kec. Beo

Tabel : 4.17 Banyaknya Penderita Penyakit Berdasarkan Jenisnya
Di Kecamatan Beo
2011- 2017

Jenis Penyakit	2012	2013	2014	2015	2016	2017
[1]	[2]	[3]	[4]	[5]	(6)	(7)
1. TBC						
2. Sipilis						
3. Gonorrhoe						
4. Kusta						
5. Tipus						
6. Tetanus						
7. Diphteri						
8. Campak						
9. Batuk Rejang						
10. Lumpuh Anak						
11. Kolera						
12. Rabies						
13. Radang Hati						
14. Encep						
15. DHF						
16. Frambosia						
17. Malaria						
18. Diare						
19. Gastritis						
Jumlah						

Sumber : Puskesmas Kecamatan Beo

*Data Tidak Tersedia

Tabel : 4.18

Hasil Imunisasi
Di Kecamatan Beo
2017

Desa/Kelurahan	BCG	DPT	Polio	Campak
[1]	[2]	[3]	[4]	[5]
1. Beo	21	24	23	23
2. Bantik	19	17	13	15
3. Bantik Lama	7	5	2	4
4. Beo Barat	34	35	34	38
5. Beo Timur	19	20	21	18
6. Bengel	3	4	3	2
Jumlah	103	105	96	100
2016	89	89	85	88

Sumber : Puskesmas Kecamatan Beo

Tabel : 4.19

Jumlah Target dan Hasil Imunisasi
Di Kecamatan Beo
2017

Desa/Kelurahan	TFH Ibu Hamil			TT Anak		
	Target	Hasil		Target	Hasil	
		I	II		I	II
[1]	[2]	[3]	[4]	[5]	[6]	[7]
1. Beo	17	17	-	27	27	-
2. Bantik	23	23	-	24	24	-
3. Bantik Lama	16	16	-	-	-	-
4. Beo Barat	32	32	-	22	22	-
5. Beo Timur	32	32	-	34	34	-
6. Bengel	7	7	-	5	5	-
Jumlah	127	127	-	112	112	-

Sumber : Puskesmas Kecamatan Beo

Tabel : 4.19

Jumlah Target dan Hasil Imunisasi
Di Kecamatan Beo
2017

Lanjutan

Desa/Kelurahan	DT Anak			TT WUS		
	Target	Hasil		Target	Hasil	
		I	II		I	II
[1]	[8]	[9]	[10]	[11]	[12]	[13]
1. Beo	31	31	-	222	222	-
2. Bantik	30	30	-	230	230	-
3. Bantik Lama	18	18	-	79	79	-
4. Beo Barat	25	25	-	325	325	-
5. Beo Timur	17	17	-	150	150	-
6. Bengel	5	5	-	45	45	-
Jumlah	126	126	-	1051	1051	-

Sumber : Puskesmas Kecamatan Beo

Tabel : 4.20 Banyaknya Klinik KB, Tenaga Medis, Tenaga PLKB, dan PUS Di Kecamatan Beo 2017

Desa/Kelurahan	Klinik KB	Tenaga Medis		Tenaga PLKB		PUS
		Medis	Paramedis	Medis	Paramedis	
[1]	[2]	[3]	[4]	[5]	[6]	[7]
1. Beo	1	3	-	-	1	156
2. Bantik	1	1	-	-	-	300
3. Bantik Lama	-	-	-	-	-	191
4. Beo Barat	-	-	-	-	-	147
5. Beo Timur	-	-	-	-	-	89
6. Bengel	1	-	-	-	-	3
Jumlah	3	4	-	-	1	886

Sumber : Puskesmas Kecamatan Beo

Tabel : 4.21 Banyaknya Akseptor Aktif Menurut Alat Kontrasepsi
Di Kecamatan Beo
2017

Desa/Kelurahan	IUD	Pil	Kondom	Suntik
[1]	[2]	[3]	[4]	[5]
1. Beo	6	23	-	75
2. Bantik	4	10	-	119
3. Bantik Lama	4	14	-	79
4. Beo Barat	3	18	-	93
5. Beo Tmur	6	19	-	87
6. Bengel	2	8	-	19
Jumlah	25	92	0	472

Sumber : Puskesmas Kecamatan Beo

Tabel : 4.21 Banyaknya Akseptor Aktif Menurut Alat Kontrasepsi
Di Kecamatan Beo
2017

Lanjutan

Desa/Kelurahan	IMPL	Intraval	MO	Jumlah
[1]	[6]	[7]	[8]	[9]
1. Beo	45	-	3	152
2. Bantik	55	-	2	190
3. Bantik Lama	41	-	1	139
4. Beo Barat	23	-	-	137
5. Beo Tmur	22	-	-	134
6. Bengel	17	-	-	46
Jumlah	203	-	6	798

Sumber : Puskesmas Kecamatan Beo

Tabel : 4.22

Banyaknya Pencapaian KB
Di Kecamatan Beo
2017

Bulan	IUD	Pil	Kondom	Suntik
[1]	[2]	[3]	[4]	[5]
1. Januari				
2. Februari				
3. Maret				
4. April				
5. Mei				
6. Juni				
7. Juli				
8. Agustus				
9. September				
10. Oktober				
11. November				
12. Desember				
Jumlah				

Sumber : PLKB Kecamatan Beo

*Data tidak tersedia

Tabel : 4.23 Banyaknya Bangunan Rumah Berdasarkan Jenisnya
Di Kecamatan Beo
2017

Desa/Kelurahan	Rumah Permanen	Rumah Semi Permanen	Rumah Kayu	Rumah Bambu (Lainnya)
[1]	[2]	[3]	[4]	[5]
1. Beo	135	23	77	3
2. Bantik	15	99	67	23
3. Bantik Lama	64	35	5	1
4. Beo Barat	152	86	53	25
5. Beo Timur	163	86	37	21
6. Bengel	12	8	35	-
Jumlah	541	337	274	73
2016	531	403	268	72
2015	528	400	270	71

Sumber : Kepala Desa se-Kecamatan Beo

Tabel : 4.24

Banyaknya Tempat Ibadah
Di Kecamatan Beo
2017

Desa/Kelurahan	Gereja	Pura	Vihara
[1]	[2]	[3]	[4]
1. Beo	1	-	-
2. Bantik	3	-	-
3. Bantik Lama	1	-	-
4. Beo Barat	2	-	-
5. Beo Timur	7	-	-
6. Bengel	2	-	-
Jumlah	16	-	-
2016	16	-	-
2015	16	-	-

Sumber : Kepala Desa se-Kecamatan Beo

Tabel : 4.24

Banyaknya Tempat Ibadah
Di Kecamatan Beo
2017

Lanjutan

Desa/Kelurahan	Masjid	Mushalla	Langgar
[1]	[5]	[6]	[7]
1. Beo	-	-	-
2. Bantik	1	-	-
3. Bantik Lama	-	-	-
4. Beo Barat	1	-	-
5. Beo Timur	-	-	-
6. Bengel	-	-	-
Jumlah	2	-	-
2016	2	-	-
2015	2	-	-

Sumber : Kepala Desa se-Kecamatan Beo

Tabel : 4.25 Banyaknya Kecelakaan dan Korban Lalulintas
 Di Kecamatan Beo
 2017*

Bulan	Jumlah Kecelakaan	Korban Mati	Luka Berat	Luka Ringan	Perkiraan Kerugian
[1]	[2]	[3]	[4]	[5]	[6]
1. Januari					
2. Februari					
3. Maret					
4. April					
5. Mei					
6. Juni					
7. Juli					
8. Agustus					
9. September					
10. Oktober					
11. November					
12. Desember					
Jumlah					

Sumber : Polsek Kecamatan Beo

*Data tidak tersedia

Tabel : 4.26 Jumlah Kriminalitas Menurut Jenis Kasusnya
Di Kecamatan Beo
2017

Jenis Kriminalitas	2012*	2013*	2014*	2015*	2016*	2017*
[1]	[2]	[3]	[4]	[5]	[6]	[7]
1. Pencurian						
2. Penipuan						
3. Penganiayaan						
4. Pembunuhan						
5. Pemerkosaan						
6. Kerusuhan						
7. Penghinaan						
8. KDRT						
9. Cabul						
10. Zinah						
11. Ancaman						
12. Penggelapan						
Jumlah						

Sumber : Polsek Kecamatan Beo

*Data tidak tersedia



Tabel : 5.1

Penggunaan Lahan
Di Kecamatan Beo
2017*

Penggunaan Lahan	Luas (Ha)
[1]	[2]
1. Irigasi Teknis & Frekuensi Penanaman Padi Dalam se Tahun	
a. Penanaman Sekali	
b. Penanaman Dua Kali	
2. Irigasi Setempat Teknis & Frekuensi Penanaman Padi Dlm	
a. Penanaman Sekali	
b. Penanaman Dua Kali	
3. Irigasi Sederhana	
a. Penanaman Sekali	
b. Penanaman Dua Kali	
4. Tadah Hujan	
a. Penanaman Sekali	
b. Penanaman Dua Kali	
5. Pasang Surut	
a. Penanaman Sekali	
b. Penanaman Dua Kali	
6. Lainnya	
a. Penanaman Sekali	
b. Penanaman Dua Kali	
7. Pekarangan	
8. Tegalan, Ladang, Kebun, Huma	
9. Lahan Padang Rumput	
10. Rawa-rawa	
11. Tambak	
12. Kolam	
13. Lahan yang Tidak Diusahakan	
14. Lahan Tanaman Kayu-kayuan, Hutan Rakyat	
15. Perkebunan Rakyat	
16. Hutan Negara	
17. Lain-lain	
Jumlah	

Sumber : Cabang Dinas Pertanian Kecamatan Beo

*Data tidak tersedia

Tabel : 5.2 Luas Panen, Produksi, dan Rata-rata Produksi Padi Sawah
Di Kecamatan Beo
2017*

Desa/Kelurahan	Luas Panen (Ha)	Produksi (Ton)	Rata-rata Produksi (Ton/Ha)
[1]	[2]	[3]	[4]
1. Beo			
2. Bantik			
3. Bantik Lama			
4. Beo Barat			
5. Beo Timur			
6. Bengel			
Jumlah			

Sumber : Cabang Dinas Pertanian Kecamatan Beo

*Data tidak tersedia

Tabel : 5.3 Luas Panen, Produksi, dan Rata-rata Produksi Jagung Di Kecamatan Beo 2017*

Desa/Kelurahan	Luas Panen (Ha)	Produksi (Ton)	Rata-rata Produksi (Ton/Ha)
[1]	[2]	[3]	[4]
1. Beo			
2. Bantik			
3. Bantik Lama			
4. Beo Barat			
5. Beo Timur			
6. Bengel			
Jumlah			
2016	*	*	*

Sumber : Cabang Dinas Pertanian Kecamatan Beo

*Data tidak tersedia

Tabel : 5.4 Luas Panen, Produksi, dan Rata-rata Produksi Ubi Kayu Di Kecamatan Beo 2017

Desa/Kelurahan	Luas Panen (Ha)	Produksi (Ton)	Rata-rata Produksi (Ton/Ha)
[1]	[2]	[3]	[4]
1. Beo			
2. Bantik			
3. Bantik Lama			
4. Beo Barat			
5. Beo Timur			
6. Bengel			
Jumlah			
2016	*	*	*

Sumber : Cabang Dinas Pertanian Kecamatan Beo

*Data tidak tersedia

Tabel : 5.5 Luas Panen, Produksi, dan Rata-rata Produksi Ubi Jalar
 Di Kecamatan Beo
 2017

Desa/Kelurahan	Luas Panen (Ha)	Produksi (Ton)	Rata-rata Produksi (Ton/Ha)
[1]	[2]	[3]	[4]
1. Beo			
2. Bantik			
3. Bantik Lama			
4. Beo Barat			
5. Beo Timur			
6. Bengel			
Jumlah			
2016	*	*	*

Sumber : Cabang Dinas Pertanian Kecamatan Beo

*Data tidak tersedia

Tabel : 5.6 Luas Panen, Produksi, dan Rata-rata Produksi Kacang Tanah Di Kecamatan Beo 2017

Desa/Kelurahan	Luas Panen (Ha)	Produksi (Ton)	Rata-rata Produksi (Ton/Ha)
[1]	[2]	[3]	[4]
1. Beo			
2. Bantik			
3. Bantik Lama			
4. Beo Barat			
5. Beo Timur			
6. Bengel			
Jumlah			

Sumber : Cabang Dinas Pertanian Kecamatan Beo

*Data tidak tersedia

Tabel : 5.7 Luas Panen, Produksi, dan Rata-rata Produksi Sayur-sayuran Di Kecamatan Beo 2017

Desa/Kelurahan	Luas Panen (Ha)	Produksi (Ton)	Rata-rata Produksi (Ton/Ha)
[1]	[2]	[3]	[4]
1. Beo			
2. Bantik			
3. Bantik Lama			
4. Beo Barat			
5. Beo Timur			
6. Bengel			
Jumlah			
2016	*	*	*

Sumber : Cabang Dinas Pertanian Kecamatan Beo

*Data tidak tersedia

Tabel : 5.8 Luas Areal Perkebunan Rakyat per Jenis Tanaman
Di Kecamatan Beo
2017

Desa/Kelurahan	Sagu (Ha)	Kelapa (Ha)	Cengkeh (Ha)	Pala (Ha)	Kopi (Ha)	Kakao (Ha)
[1]	[2]	[3]	[4]	[5]	[6]	[7]
1. Beo						
2. Bantik						
3. Bantik Lama						
4. Beo Barat						
5. Beo Timur						
6. Bengel						
Jumlah						
2016	*	*	*	*	*	*

Sumber : Cabang Dinas Pertanian Kecamatan Beo

*Data tidak tersedia

Tabel : 5.9 Produksi Perkebunan Rakyat per Jenis Tanaman
 Di Kecamatan Beo
 2017

Desa/Kelurahan	Sagu (Ton)	Kelapa (Ton)	Cengkeh (Ton)	Pala (Ton)	Kopi (Ton)	Kakao (Ton)
[1]	[2]	[3]	[4]	[5]	[6]	[7]
1. Beo						
2. Bantik						
3. Bantik Lama						
4. Beo Barat						
5. Beo Timur						
6. Bengel						
Jumlah						
2016	*	*	*	*	*	*

Sumber : Cabang Dinas Pertanian Kecamatan Beo

*Data tidak tersedia

Tabel : 5.10 Luas Areal Tanaman Kelapa dan Banyaknya Pohon
Di Kecamatan Beo
2017

Desa/Kelurahan	Luas Areal (Ha)			Jumlah
	BM	M	TM	
[1]	[2]	[3]	[4]	[5]
1. Beo				
2. Bantik				
3. Bantik Lama				
4. Beo Barat				
5. Beo Timur				
6. Bengel				
Jumlah				
2016	*	*	*	*

Keterangan :

BM : Belum Menghasilkan; M: Menghasilkan; TM: Tidak Menghasilkan

Sumber : Cabang Dinas Pertanian Kecamatan Beo

*Data tidak tersedia

Tabel : 5.10 Luas Areal Tanaman Kelapa dan Banyaknya Pohon
Di Kecamatan Beo
2017

Lanjutan

Desa/Kelurahan	Banyaknya Pohon			Jumlah
	BM	M	TM	
[1]	[6]	[7]	[8]	[9]
1. Beo				
2. Bantik				
3. Bantik Lama				
4. Beo Barat				
5. Beo Timur				
6. Bengel				
Jumlah				
2016	*	*	*	*

Keterangan :

BM : Belum Menghasilkan; M: Menghasilkan; TM: Tidak Menghasilkan

Sumber : Cabang Dinas Pertanian Kecamatan Beo

*Data tidak tersedia

Tabel : 5.11 Luas Areal Tanaman Cengkeh dan Banyaknya Pohon
Di Kecamatan Beo
2017

Desa/Kelurahan	Luas Areal (Ha)			Jumlah
	BM	M	TM	
[1]	[2]	[3]	[4]	[5]
1. Beo				
2. Bantik				
3. Bantik Lama				
4. Beo Barat				
5. Beo Timur				
6. Bengel				
Jumlah				
2016	*	*	*	*

Keterangan :

BM : Belum Menghasilkan; M: Menghasilkan; TM: Tidak Menghasilkan

Sumber : Cabang Dinas Pertanian Kecamatan Beo

*Data tidak tersedia

Tabel : 5.11 Luas Areal Tanaman Cengkeh dan Banyaknya Pohon
Di Kecamatan Beo
2017

Lanjutan

Desa/Kelurahan	Banyaknya Pohon			Jumlah
	BM	M	TM	
[1]	[2]	[3]	[4]	[5]
1. Beo				
2. Bantik				
3. Bantik Lama				
4. Beo Barat				
5. Beo Timur				
6. Bengel				
Jumlah				
2016	*	*	*	*

Keterangan :

BM : Belum Menghasilkan; M: Menghasilkan; TM: Tidak Menghasilkan

Sumber : Cabang Dinas Pertanian Kecamatan Beo

*Data tidak tersedia

Tabel : 5.12 Luas Areal Tanaman Pala dan Banyaknya Pohon
Di Kecamatan Beo
2017

Desa/Kelurahan	Luas Areal (Ha)			Jumlah
	BM	M	TM	
[1]	[2]	[3]	[4]	[5]
1. Beo				
2. Bantik				
3. Bantik Lama				
4. Beo Barat				
5. Beo Timur				
6. Bengel				
Jumlah				
2016	*	*	*	*

Keterangan :

BM : Belum Menghasilkan; M: Menghasilkan; TM: Tidak Menghasilkan

Sumber : Cabang Dinas Pertanian Kecamatan Beo

*Data tidak tersedia

Tabel : 5.12 Luas Areal Tanaman Pala dan Banyaknya Pohon
Di Kecamatan Beo
2017

Lanjutan

Desa/Kelurahan	Banyaknya Pohon			Jumlah
	BM	M	TM	
[1]	[6]	[7]	[8]	[9]
1. Beo				
2. Bantik				
3. Bantik Lama				
4. Beo Barat				
5. Beo Timur				
6. Bengel				
Jumlah				
2016	*	*	*	*

Keterangan :

BM : Belum Menghasilkan; M: Menghasilkan; TM: Tidak Menghasilkan

Sumber : Cabang Dinas Pertanian Kecamatan Melonguan

*Data tidak tersedia

Tabel : 5.13 Banyaknya Populasi Ternak Menurut Jenisnya
 Di Kecamatan Beo
 2017

Desa/Kelurahan	Sapi Perah	Sapi	Kerbau	Kuda	Kambing	Babi
[1]	[2]	[3]	[4]	[5]	[6]	[7]
1. Beo						
2. Bantik						
3. Bantik Lama						
4. Beo Barat						
5. Beo Timur						
6. Bengel						
Jumlah						
2016	*	*	*	*	*	*

Sumber : Cabang Dinas Pertanian Kecamatan Beo

*Data tidak tersedia

Tabel : 5.14 Banyaknya Populasi Unggas Menurut Jenisnya
 Di Kecamatan Beo
 2017

Desa/Kelurahan	Itik	Ayam Ras	Ayam Kampung
[1]	[2]	[3]	[4]
1. Beo			
2. Bantik			
3. Bantik Lama			
4. Beo Barat			
5. Beo Timur			
6. Bengel			
Jumlah			
2016	*	*	*

Sumber : Cabang Dinas Pertanian Kecamatan Beo

*Data tidak tersedia

Tabel : 5.15

Banyaknya Rumah Tangga Usaha Perikanan
Di Kecamatan Beo
2017

Desa/Kelurahan	Tanpa Perahu	Perahu Penangkap				Motor Tempel	Kapal Motor
		Kecil	Sedang	Besar	Jukun		
[1]	[2]	[3]	[4]	[5]	[6]	[7]	[8]
1. Beo							
2. Bantik							
3. Bantik Lama							
4. Beo Barat							
5. Beo Timur							
6. Bengel							
Jumlah							
2016	*	*	*	*	*	*	*

Sumber : Cabang Dinas Pertanian Kecamatan Beo

*Data tidak tersedia

Tabel : 5.16

Banyaknya Perahu/Kapal Penangkap Ikan
Di Kecamatan Beo
2017

Desa/Kelurahan	Perahu Tanpa Motor				Motor Tempel	Kapal Motor	Jumlah
	Kecil	Sedang	Besar	Jukun			
[1]	[2]	[3]	[4]	[5]	[6]	[7]	[8]
1. Beo							
2. Bantik							
3. Bantik Lama							
4. Beo Barat							
5. Beo Timur							
6. Bengel							
Jumlah							
2016	*	*	*	*	*	*	*

Sumber : Kepala Desa se – Kecamatan Beo

*Data tidak tersedia

Tabel : 5.17 Banyaknya Produksi Perikanan Laut Menurut Sub Sektor
 Di Kecamatan Beo
 2017

(Ton)

Desa/Kelurahan	Perikanan Laut			Perikanan Darat		
	Penangkapan	Budidaya	Umum	Tambak	Kolam	Sawah
[1]	[2]	[3]	[4]	[5]	[6]	[7]
1. Beo						
2. Bantik						
3. Bantik Lama						
4. Beo Barat						
5. Beo Timur						
6. Bengel						
Jumlah						
2016	*	*	*	*	*	*

Sumber : Kepala Desa se – Kecamatan Beo


*Data tidak tersedia

Tabel : 5.18 Banyaknya Produksi Perikanan Laut Menurut Jenis Ikan
 Di Kecamatan Beo
 2017
 (Ton)

Desa/Kelurahan	Jenis Ikan					
	Layang	Tongkol	Bobara	Onthoni	Cucut	Kembung
[1]	[2]	[3]	[4]	[5]	[6]	[7]
1. Beo						
2. Bantik						
3. Bantik Lama						
4. Beo Barat						
5. Beo Timur						
6. Bengel						
Jumlah						

Sumber : Kepala Desa se – Kecamatan Beo

*Data tidak tersedia



Tabel : 6.1. Banyaknya Usaha Industri Kecil dan Kerajinan Rumahtangga
Di Kecamatan Beo
2017

Desa/Kelurahan	Jenis Industri Kecil/Kerajinan Rumahtangga				
	Kursi Bambu	Meubel	Bengkel	Pandai Besi	Tukang Kayu
[1]	[2]	[3]	[4]	[5]	[6]
1. Beo	-	-	3	-	8
2. Bantik	-	1	-	2	6
3. Bantik Lama	-	-	-	-	20
4. Beo Barat	-	1	6	-	6
5. Beo Timur	-	2	4	-	10
6. Bengel	-	-	-	-	2
Jumlah	-	4	13	2	50
2016	-	3	9	10	46

Sumber : Kepala Desa se-Kecamatan Beo

Tabel : 6.1. Banyaknya Usaha Industri Kecil dan Kerajinan Rumahtangga Di Kecamatan Beo 2017

Lanjutan

Desa/Kelurahan	Jenis Industri Kecil/Kerajinan Rumahtangga				
	Kerajinan	Anyaman	Servis	Pangkas Rambut	Jahit
[1]	[7]	[8]	[9]	[10]	[11]
1. Beo	-	-	1	2	1
2. Bantik	1	-	1	-	3
3. Bantik Lama	-	-	-	4	2
4. Beo Barat	2	-	1	5	2
5. Beo Timur	3	4	2	2	2
6. Bengel	-	2	-	-	-
Jumlah	6	6	5	13	10
2016	6	6	4	12	9

Sumber : Kepala Desa se-Kecamatan Beo

Tabel : 6.2. Banyaknya Pelanggan Aktif Air Minum Menurut Jenis Konsumen Di Kecamatan Beo 2017

Desa/Kelurahan	Tempat Tinggal	Hotel/ Obyek Wisata	Badan Sosial/ Rumah Sakit/ Tempat Ibadah	Sarana Umum
[1]	[2]	[3]	[4]	[5]
1. Beo				
2. Bantik				
3. Bantik Lama				
4. Beo Barat				
5. Beo Timur				
6. Bengel				
Jumlah				

Sumber : Kantor PDAM Unit Kecamatan Beo

*Data tidak tersedia

Tabel : 6.2

Banyaknya Pelanggan Aktif Air Minum
Menurut Jenis Konsumen
Di Kecamatan Beo
2017

Lanjutan

Desa/Kelurahan	Toko/ Industri	Lain-lain	Jumlah
[1]	[6]	[7]	[8]
1. Beo			
2. Bantik			
3. Bantik Lama			
4. Beo Barat			
5. Beo Timur			
6. Bengel			
Jumlah			

Sumber : Kantor PDAM Unit Kecamatan Beo

*Data tidak tersedia

Tabel : 6.3 Banyaknya Air Minum yang Disalurkan Menurut Jenis Konsumen Di Kecamatan Beo 2017

Kategori	Air Minum yang Disalurkan	
	Banyaknya (M ³)	Nilai (Rp)
[1]	[2]	[3]
1. Rumah/Tempat Tinggal		
a. Hotel/Obyek Wisata		
b. Badan Sosial/Rumah Sakit		
2. Tempat Ibadah		
c. Sarana Umum		
d. Toko/Industri/Perusahaan		
e. Industri/Kantor Pemerintah		
f. Lainnya		
g. Susut/Hilang Dalam Penyaluran		
Jumlah		

Sumber : Kantor PDAM Unit Kecamatan Beo

*Data tidak tersedia

Tabel : 6.4. Nilai Air Minum yang Disalurkan Menurut Jenis Konsumen Di Kecamatan Beo 2017

Bulan Operasi	Air Minum yang Disalurkan (M ³)
[1]	[2]
1. Januari	
2. Februari	
3. Maret	
4. April	
5. Mei	
6. Juni	
7. Juli	
8. Agustus	
9. September	
10. Oktober	
11. November	
12. Desember	
Jumlah	

Sumber : Kantor PDAM Unit Kecamatan Beo

*Data tidak tersedia

Tabel : 6.5 Banyaknya Pelanggan Listrik Menurut Jenis Pelanggan
Di Kecamatan Beo
2017

Desa/Kelurahan	Rumah Tangga	Usaha	Industri	Umum	Jumlah
[1]	[2]	[3]	[4]	[5]	[6]
1. Beo	695	117		47	859
2. Bantik	103	2		7	112
3. Bantik Lama	115	1		4	120
4. Beo Barat	109	10		12	131
5. Beo Timur	89	6		12	107
6. Bengel	61			4	65
Jumlah	1172	136	0	86	1394
2016	1133	135	0	86	1354

Sumber : Kantor Cabang PLN Kecamatan Beo

Perdagangan

7



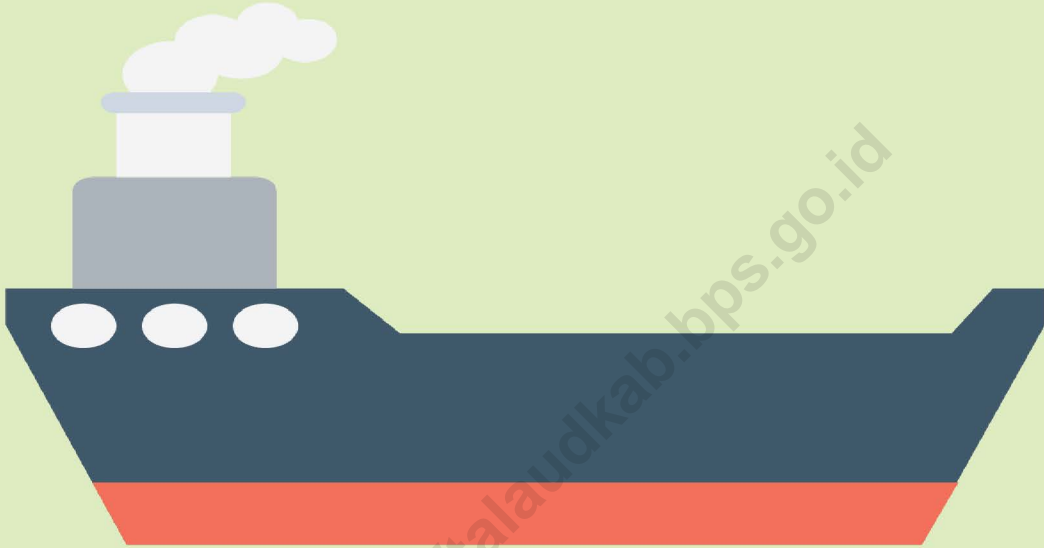
Tabel : 7.1
Banyaknya Pasar, Toko, Warung/Kios, dan
Restoran/Rumah Makan
Di Kecamatan Beo
2017

Desa/Kelurahan	Pasar		Toko	Warung/ Kios	Restoran/ Rumah Makan
	Bangunan	Tanpa Bangunan			
[1]	[2]	[3]	[4]	[5]	[6]
1. Beo	2	-	42	25	8
2. Bantik	-	-	-	16	-
3. Bantik Lama	-	-	-	6	-
4. Beo Barat	-	-	8	26	11
5. Beo Timur	-	-	-	36	2
6. Bengel	-	-	-	4	-
Jumlah	2	-	50	113	21
2016	2	-	48	108	18

Sumber : Kepala Desa se-Kecamatan Beo

Transportasi

8



<https://talaudkab.bps.go.id>

Tabel : 8.1 Keadaan Jalan Menurut Lapisan Permukaan dan Jenis Jalan
Di Kecamatan Beo
Tahun 2017

(M)

Desa/Kelurahan	Jalan Propinsi			Jalan Kabupaten		
	Aspal	Kerikil	Tanah	Aspal	Kerikil	Tanah
[1]	[2]	[3]	[4]	[5]	[6]	[7]
1. Beo						
2. Bantik						
3. Bantik Lama						
4. Beo Barat						
5. Beo Timur						
6. Bengel						
Jumlah						

Sumber : Kantor- kantor Desa se- Kecamatan Beo

*Data tidak tersedia

Tabel : 8.1 Keadaan Jalan Menurut Lapisan Permukaan dan Jenis Jalan
Di Kecamatan Beo
Tahun 2017

(M) Lanjutan

Desa/Kelurahan	Jalan Desa		
	Aspal	Kerikil	Tanah
[1]	[8]	[9]	[10]
1. Beo			
2. Bantik			
3. Bantik Lama			
4. Beo Barat			
5. Beo Timur			
6. Bengel			
Jumlah			

Sumber : Kantor- kantor Desa se- Kecamatan Beo

*Data tidak tersedia

Tabel : 8.2 Keadaan Jalan Menurut Permukaan dan Jenis Jalan
Di Kecamatan Beo
Tahun 2017

(M)

Desa/Kelurahan	Jalan Propinsi			Jalan Kabupaten		
	Baik	Sedang	Rusak	Baik	Sedang	Rusak
[1]	[2]	[3]	[4]	[5]	[6]	[7]
1. Beo						
2. Bantik						
3. Bantik Lama						
4. Beo Barat						
5. Beo Timur						
6. Bengel						
Jumlah						

Sumber : Kantor- kantor Desa se- Kecamatan Beo

*Data tidak tersedia

Tabel : 8.2 Keadaan Jalan Menurut Permukaan dan Jenis Jalan
Di Kecamatan Beo
Tahun 2017

(M) Lanjutan

Desa/Kelurahan	Jalan Desa		
	Baik	Sedang	Rusak
[1]	[8]	[9]	[10]
1. Beo			
2. Bantik			
3. Bantik Lama			
4. Beo Barat			
5. Beo Timur			
6. Bengel			
Jumlah			

Sumber : Kantor- kantor Kepala Desa se- Kecamatan Beo

*Data tidak tersedia

Tabel : 8.3 Jumlah Jembatan Menurut Konstruksi Di Kecamatan Beo 2017

Desa/Kelurahan	Jenis Konstruksi		Jumlah
	Beton	Rangka Beton	
[1]	[2]	[3]	[4]
1. Beo	4	-	4
2. Bantik	1	-	1
3. Bantik Lama	-	-	-
4. Beo Barat	5	-	5
5. Beo Timur	1	-	1
6. Bengel	2	-	2
Jumlah	13	-	13
2016	13	-	13

Sumber : Kantor Kecamatan Beo

Tabel : 8.4 Banyaknya Kendaraan Bermotor dan Tidak Bermotor
Menurut Jenisnya
Di Kecamatan Beo
2017

Desa/Kelurahan	Truk	Bus	Mobil Penumpang	Sepeda Motor
[1]	[2]	[3]	[4]	[5]
1. Beo	15	-	16	54
2. Bantik	4	-	4	45
3. Bantik Lama	1	-	-	33
4. Beo Barat	20	-	34	155
5. Beo Timur	17	-	14	112
6. Bengel	-	-	-	45
Jumlah	57	-	68	444
2016	29	-	38	393

Sumber : Kepala Desa se-Kecamatan Beo

Tabel : 8.4 Banyaknya Kendaraan Bermotor dan Tidak Bermotor
Menurut Jenisnya
Di Kecamatan Beo
2017

Lanjutan

Desa/Kelurahan	Sepeda	Perahu Motor Tempel	Sampan/ Perahu	Gerobak
[1]	[6]	[7]	[8]	[9]
1. Beo	39	9	21	7
2. Bantik	5	9	12	6
3. Bantik Lama	18	29	17	5
4. Beo Barat	63	8	12	3
5. Beo Timur	19	7	29	7
6. Bengel	5	-	-	-
Jumlah	149	62	91	28
2016	127	29	43	37

Sumber : Kepala Desa se-Kecamatan Beo

Tabel : 8.5 Banyaknya Kunjungan Kapal Penumpang dan Barang
Di Pelabuhan Laut Kecamatan Beo
2017

Bulan	Jumlah Kapal	Penumpang		Barang	
		Naik	Turun	Bongkar	Muat
[1]	[2]	[3]	[4]	[5]	[6]
1. Januari					
2. Februari					
3. Maret					
4. April					
5. Mei					
6. Juni					
7. Juli					
8. Agustus					
9. September					
10. Oktober					
11. November					
12. Desember					
Jumlah					

Sumber : Kantor Pelabuhan Laut Kecamatan Beo

*Data tidak tersedia

Tabel : 8.6 Arus Lalulintas Penumpang dan Barang Menurut Jenis Pelayaran Di Pelabuhan Laut Beo 2017

Jenis Pelayaran	Penumpang		Barang (Ton)	
	Turun	Naik	Bongkar	Muat
[1]	[2]	[3]	[4]	[5]
1. Dalam Negeri				
2. Rakyat				
3. Perintis				
4. Luar Negeri				
5. Kuno/Non Pelayaran				
6. Lain-lain				
Jumlah				

Sumber : Kantor Pelabuhan Laut Beo

*Data tidak tersedia

Tabel : 8.7

Banyaknya Sarana Komunikasi
Di Kecamatan Beo
2017

Desa/Kelurahan	Wartel	Parabola	Pos
[1]	[2]	[3]	[4]
1. Beo			
2. Bantik			
3. Bantik Lama			
4. Beo Barat			
5. Beo Timur			
6. Bengel			
Jumlah			

Sumber : Kantor Desa se- Kecamatan Beo

*Data tidak tersedia



Tabel : 9.1

Harga Rata-rata Sembilan Bahan Pokok
Di Kecamatan Beo
2017

(Rp.)

Bulan	Beras (Kg)	Ikan Asin (Kg)	Minyak Kelapa (600 ml)	Gula Pasir (Kg)
[1]	[2]	[3]	[4]	[5]
1. Januari	11000	60000	8000	14000
2. Februari	11000	60000	8000	14000
3. Maret	11000	60000	8000	14000
4. April	11000	60000	8000	14000
5. Mei	11000	60000	8000	14000
6. Juni	11000	60000	8000	14000
7. Juli	11000	60000	8000	14000
8. Agustus	11000	60000	8000	14000
9. September	11000	60000	8000	14000
10. Oktober	11000	60000	8000	14000
11. November	11000	60000	8000	14000
12. Desember	11000	60000	8000	14000
Rata-rata	11000	60000	8000	14000

Sumber : Masyarakat Kecamatan Beo

Tabel : 9.1

Harga Rata-rata Sembilan Bahan Pokok
Di Kecamatan Beo
2017

Lanjutan

Bulan	Garam (250Gr)	Minyak Tanah (Liter)	Sabun (Batang)	Teteron (Meter)
[1]	[6]	[7]	[8]	[9]
1. Januari	2000	6000	4000	15000
2. Februari	2000	6000	4000	15000
3. Maret	2000	6000	4000	15000
4. April	2000	6000	4000	15000
5. Mei	2000	6000	4000	15000
6. Juni	2000	6000	4000	15000
7. Juli	2000	6000	4000	15000
8. Agustus	2000	6000	4000	15000
9. September	2000	6000	4000	15000
10. Oktober	2000	6000	4000	15000
11. November	2000	6000	4000	15000
12. Desember	2000	6000	4000	15000
Rata-rata	2000	6000	4000	15000

Sumber : Masyarakat Kecamatan Beo

DATA

MENCERDASKAN BANGSA

Enlighten The Nation



**BADAN PUSAT STATISTIK
KABUPATEN KEPULAUAN TALAUD**

Kompleks Perkantoran Pemda Kabupaten Kepulauan Talaud
Email: bps7104@bps.go.id, Website: <https://talaukab.bps.go.id/>

ISSN 2548-2661

