

# **KECAMATAN V KOTO TIMUR** **DALAM ANGKA** *V Koto Timur District in Figures* **2018**



**BADAN PUSAT STATISTIK**  
**KABUPATEN PADANG PARIAMAN**  
*BPS - Statistics of Padang Pariaman Regency*



# KECAMATAN V KOTO TIMUR DALAM ANGKA

*V Koto Timur Dalam District in Figures*

# 2018



**KECAMATAN V KOTO TIMUR DALAM ANGKA**  
*V Koto Timur Districts in Figures*  
2018

**ISBN** : 978-602-6365-60-6  
**Nomor Publikasi / Publication Number** : 13060.1818  
**Katalog / Catalog** : 1101002.1306071

**Ukuran Buku/Book Size:** 14,8 cm x 21 cm  
**Jumlah Halaman/Number of Pages:** x + 58 halaman /pages

**Naskah / Manuscript :**  
Badan Pusat Statistik Kabupaten Padang Pariaman  
*BPS-Statistics of Padang Pariaman Regency*

**Gambar Kover Oleh / Cover Designed by :**  
Badan Pusat Statistik Kabupaten Padang Pariaman  
*BPS-Statistics of Padang Pariaman Regency*

**Ilustrasi Kover / Cover Illustration :**  
Kec. V Koto Timur / *V Koto Timur District*

**Diterbitkan Oleh / Published by :**  
Badan Pusat Statistik (BPS) Kabupaten Padang Pariaman  
*BPS - Statistics of Padang Pariaman Regency*

**Dicetak oleh/Printed by:**  
CV. Adyta

**Dilarang mengumumkan, mendistribusikan, mengomunikasikan, dan/atau menggandakan sebagian atau seluruh isi buku ini untuk tujuan komersial tanpa izin tertulis dari Badan Pusat Statistik Kabupaten Padang Pariaman**  
*Prohibited to announce, distribute, communicate, and/or copy part or all of this book for commercial purpose without permission from BPS-Statistics of Padang Pariaman Regency*

**TIM PENYUSUN**  
*DRAFTING TEAM*

**Pengarah / Director:**  
Alfianto, S.Kom, M.Kom

**Penulis dan Pengumpul Data /**  
*Author and Data Collector:*  
Aulya Anugraha, SE

**Editor / Editor:**  
Rory, SST, MSi

## KATA PENGANTAR


Publikasi “**Kecamatan V Koto Timur Dalam Angka 2018**” merupakan kumpulan data pokok di kecamatan yang diterbitkan secara rutin setiap tahun.

Kami menyadari publikasi ini belum dapat sepenuhnya memenuhi kebutuhan yang dikehendaki para pemakai data, namun demikian kami yakin buku ini sudah dapat dimanfaatkan dan digunakan oleh konsumen data atau instansi yang membutuhkan.

Publikasi ini dapat kami terbitkan berkat bantuan Dinas/Instansi dan Nagari yang ada di Kecamatan V Koto Timur, oleh karena itu kami ucapkan terima kasih.

Selanjutnya kritikan dan saran yang membangun kami harapkan untuk perbaikan pada masa yang akan datang. Akhirnya kepada semua pihak yang telah berpartisipasi hingga terbitnya publikasi ini kami ucapkan terima kasih.

**Pariaman**, September 2018  
Kepala BPS Kab. Padang Pariaman



**Alfianto, S.Kom., M.Kom.**  
NIP. 19721206 1999 03 1 001

## **PREFACE**


*This “V Koto Timur District In Figures 2018” Publication was a primary data collection in district that had been published in every year.*

*We realize that this publication had not quite yet for the needed of data user, but we believe this publication can be used for data user or institution who needed.*

*This publications can be published by support of Public Service/Office and “Nagari” (Villages) in V Koto Timur Districts, because of that we say thanks for the cooperatives.*

*Therefore, we accept criticisms and suggestions for improving this publication in the future. At last, to the cooperations and supports, we extend our appreciation and thanks*

***Pariaman, September 2018***  
*Head of BPS - Statistics of Padang Pariaman*



**Alfianto, S.Kom., M.Kom.**  
**NIP. 19721206 1999 03 1 001**

# DAFTAR ISI

## Contents

	Halaman
Tim Penyusun / <i>Drafting Team</i> .....	iii
Kata Pengantar / <i>Preface</i> .....	iv
Daftar Isi / <i>Contents</i> .....	vi
Tabel - Tabel :	
<i>Tables</i>	
1.1. Letak Geografis, Batas dan Luas Daerah <i>Geographical Location, Boundaries and Total Area</i> .....	2
1.2. Luas Daerah Menurut Nagari/Korong <i>Area By Villages</i> .....	3
1.3. Persentase luas Lahan Menurut Penggunaannya <i>Percentage Of Area By Utilization</i> .....	4
1.4. Jarak Nagari/Korong ke Ibukota Kecamatan, Kabupaten dan Propinsi / <i>Distance between Villages and Capital of District, Regency and Province (km)</i> .....	5
2.1. Nama Korong dan Nagari <i>Name of Villages by Traditional Sub-districts</i> .....	7
2.2. Nama Nagari dan Jumlah Korong <i>Name of Villages and Number of Village Cluster</i> .....	8
2.3. Jumlah Pegawai Negeri Sipil Menurut Golongan/Ruang Gaji <i>Number of Civil Servants by Rank</i> .....	9
2.4. Jumlah Pegawai Negeri Sipil Menurut Pendidikan Tertinggi yang Ditempatkan / <i>Number of Civil Servants by Education Level</i> .....	10
3.1. Perkembangan Penduduk Dari Tahun 2006 –2017 <i>Population Trend Since 2005 to 2017</i> .....	12
3.2. Jumlah Penduduk Menurut Nagari/Korong, Jenis Kelamin dan Rasio Jenis Kelamin <i>Population by Villages , Sex and Sex Ratio</i> ,.....	13
3.3. Penduduk Menurut Kelompok Umur dan Jenis Kelamin <i>Population by Age Group and Sex</i> .....	14
3.4. Rata-rata Penduduk Per Km <sup>2</sup> dan Per Rumah tangga/ <i>Population Average by Km<sup>2</sup> and Household</i> .....	15
3.5. Kepadatan Penduduk Menurut Nagari/Korong <i>Population Density by Village</i> .....	16
4.1. Jumlah Sekolah Negeri dan Swasta Menurut Tingkat Pendidikan dan Status	



	<i>Number of Public and Private School by Education Level and Type of School.....</i>	18
4.2.	Jumlah Kelas, Guru, dan Murid Menurut Tingkat Pendidikan <i>Number of Class, Teachers and Pupils by Education Level .....</i>	19
4.3.	Rasio Murid Terhadap Guru Menurut Tingkat Pendidikan <i>Ratio Pupils - Teachers by Education Level .....</i>	20
4.4.	Jumlah Madrasah Menurut Tingkat Pendidikan dan Status <i>Number of Islamic School by Education Level and Type of Schools .....</i>	21
4.5.	Jumlah Kelas, Guru, dan Murid Madrasah Menurut Tingkat Pendidikan <i>Number of Class, Teachers and Pupils at Islamic School by Education Level .....</i>	22
4.6.	Ratio Murid Terhadap Guru Madrasah Menurut Tingkat Pendidikan <i>Ratio Pupils - Teachers at Islamic School by Education Level .....</i>	23
5.1.	Jumlah Puskesmas dan Posyandu Menurut Nagari/Korong <i>Number of Public Health Centre and Child Health Service by Villages ....</i>	25
5.2.	Jumlah Dokter, Tenaga Medis dan Dukun Terlatih Menurut Nagari/Korong <i>Number of Doctors, Paramedic and Tradisional Paramedic by Villages .</i>	26
5.3.	Jumlah Kunjungan pada Puskesmas per Bulan <i>Number of Attendance to Public Health Centre by Month .....</i>	27
5.4.	Jumlah Pasien yang Berkunjung ke Puskesmas Menurut Jenis Penyakit Menular <i>Number of Patient by Kind of Main Disease .....</i>	28
5.5.	Jumlah Balita yg Pernah Diberikan Imunisasi Menurut Nagari / Korong <i>Number of Child that Have Been Immunization by Villages .....</i>	29
5.6.	Jumlah Ibu Hamil dan Calon Pengantin Baru yang Pernah Diimunisasi dan TT II <i>Number of Pregnant Mother and Prospectus Couple that Have Been Immunization TT I and TT II by Villages .....</i>	30
5.7.	Jumlah Pos KB Dan Akseptor KB Menurut Nagari / Korong <i>Number of Family Planning Service Centre and Acceptor by Villages .....</i>	31
5.8.	Target dan Realisasi Akseptor KB Menurut Nagari / Korong <i>Target and Realization of Acceptor of Family Planning Program by Villages Tahun 2017.....</i>	32
5.9.	Jumlah Akseptor KB Menurut Nagari/Korong dan Jenis Kontrasepsi <i>Target and Realization of Acceptor of Family Planning Program by Villages Tahun 2017.....</i>	33
6.1.	Jumlah Tempat Ibadah Menurut Nagari/Korong <i>Number of Religious Place by Villages .....</i>	35
6.2.	Jumlah Jemaah Haji Menurut Nagari/Korong <i>Number of Haji Pilgrims by Villages .....</i>	36
6.3.	Jumlah Jemaah Haji Menurut Jenis Pekerjaan	

	<i>Number of Hajj Pilgrims by Occupation .....</i>	37
6.4.	Jumlah Jemaah Haji Menurut Jenis Kelamin dan Kelompok Umur <i>Number of Hajj Pilgrims by Sex and Age Groups .....</i>	38
6.5.	Jumlah Jemaah Haji Menurut Jenis Kelamin dan Pendidikan <i>Number of Hajj Pilgrims by Sex and Education Level.....</i>	39
6.6.	Jumlah Nikah, Talak / Cerai dan Rujuk Tahun 2007 – 2016 <i>Number of Marriage, Divorce and Reconciliation from 2007 – 2016 .....</i>	40
6.7.	Banyaknya Perceraian Menurut Alasan Terjadinya Perceraian <i>Number of Divorce By Cause .....</i>	41
6.8.	Jumlah Hewan Kurban Yang Disembelih Pada Hari Raya Idul Adha <i>Number Of Slaughtered Catles In Islamic Day Celebration .....</i>	42
7.1.	Luas Panen dan Produksi Padi dan Palawija Menurut Nagari/Korong <i>Harvested Area and Production of Paddy and Food Crops by Villages .....</i>	44
7.2.	Luas Panen dan Produksi Padi Menurut Nagari / Korong <i>Harvested Area and Production of Wetland and Dryland Paddy .....</i>	45
7.3.	Luas Panen dan Produksi Palawija Menurut Jenisnya <i>Harvested Area and Production of Foodcrops By Kind.....</i>	46
7.4.	Produksi Ternak Besar/Kecil Menurut Nagari/Korong <i>Production of Cattles by Villages .....</i>	47
7.5.	Populasi Ternak Unggas Menurut Nagari/Korong <i>Poultry Population by Villages .....</i>	48
7.6.	Luas dan Produksi Perikanan Darat Menurut Nagari / Korong <i>Harvested Area and Production of Food Crops by Kind.....</i>	49
7.7.	Luas Panen dan Produksi Sayuran <i>Harvested Area and Production of Vegetables .....</i>	50
7.8.	Luas Panen dan Produksi Buah-buahan <i>Harvested Area and Production of Fruits .....</i>	51
8.1.	Jumlah Pelanggan Listrik Menurut Jenis Pelanggan <i>Number of Electric Customer by Kind .....</i>	53
8.2.	Jumlah Pelanggan Air Minum Menurut Jenis Pelanggan <i>Number of Water Work Customer by Kind .....</i>	54
8.3.	Panjang Jalan Menurut Jenis Permukaan Jalan <i>Road Lenght by Type of Source .....</i>	55
8.4.	Jumlah Jembatan dan Kondisinya Menurut Nagari/Korong <i>Number of Bridge an Bridges Condition by Village.....</i>	56
9.1.	Target dan Realisasi PBB Menurut Nagari/Korong Tahun 2017 <i>Target and Realization of PBB by Villages 2017 .....</i>	58

# GEOGRAFI

*GEOGRAPHY*

# 1

LETAK GEOGRAFI



Tabel : 1. 1. Letak Geografis, Batas dan Luas Daerah /  
*Geographical Location, Boundaries and Total Area*

Uraian / <i>Explanation</i>	Keterangan / <i>Note</i>
(1)	(2)
1. Letak Geografis / <i>Geographical Location</i>	100 <sup>0</sup> 04 ' 00 " Bujur Timur 0 <sup>0</sup> 08 ' 00" Lintang Selatan
2. Batas Wilayah <i>Boundaries Of District</i>	
a. Sebelah Utara / <i>North</i>	Kabupaten Agam
b. Sebelah Selatan / <i>South</i>	Kota Pariaman
c. Sebelah Barat / <i>West</i>	Kec. V Koto Kampung Dalam
d. Sebelah Timur / <i>East</i>	Kec. Patamuan & Kec. Padang Sago
3. Luas Daerah <i>Total Area</i>	64,80 km <sup>2</sup>
4. Ketinggian Dari Permukaan Laut <i>Altitude</i>	f 25 - 1000 m dpl

Sumber : Kantor Camat V Koto Timur  
 Source : *District Office of East V Koto*

Tabel : 1. 2. Luas Daerah Menurut Nagari / Korong  
*Area By Villages*

Nagari / Korong / <i>Villages</i>	Luas Daerah / <i>Area</i>
(1)	(2)
<b>010. LIMAU PURUIK</b>	<b>11.67</b>
01. Tanah Taban	1.03
02. Kampung Piliang	0.76
03. Kampung Tengah	1.03
04. Pasa Balai	0.94
05. Patalangan	2.08
06. Padang Kajai	1.43
07. Kampung Ladang	1.61
08. Kampung Sagit	1.77
09. Kampung Lambah	1.02
<b>020. KUDU GANTIANG</b>	<b>9.16</b>
10. Kampung Tanjung	2.18
11. Kampung Parit	0.98
12. Kampung Tengah	2.18
13. Pasa Balai	0.98
14. Bukik Kudo - Kudo	1.42
15. Kampung Pili	1.42
<b>040. KUDU GANTIANG BARAT</b>	<b>6.87</b>
16. Kolam Janiah	0.64
17. Sungai Kalu	2.29
18. Talau	2.52
19. Tigo Jerong	1.42
<b>030. GUNUNG PADANG ALAI</b>	<b>37.10</b>
20. Kayu Angik	2.95
21. Batang Piaman	3.34
22. Pasa Padang Alai	4.37
23. Kayu Mudo	4.04
24. Sialangan	5.70
25. Koto Tinggi	5.68
26. Patamuan	4.18
27. Kampung Tanjung	2.85
28. Gunung	3.99
<b>Jumlah / Total</b>	<b>64.80</b>

Sumber : Kantor Camat V Koto Timur  
 Source : *District Office of East V Koto*

Tabel : 1. 3. Persentase Luas Lahan Menurut Penggunaannya  
*Percentage Of Area By Utilization*

Penggunaan / <i>Utilization</i>	Persentase / <i>Percentage</i>
(1)	
1 . Sawah / <i>Wet Land</i>	12.53
2 . Ladang / <i>Shiting Cultivation</i>	0.19
3 . Perkebunan / <i>Estate Land</i>	66.50
4 . Perumahan / <i>House Compound</i>	6.99
5 . Jalan / <i>Street Area</i>	2.93
6 . Lainnya / <i>Others</i>	10.86
<b>Jumlah / <i>Total</i></b>	<b>100</b>

Sumber : Kantor Camat V Koto Timur  
 Source : *District Office of East V Koto*

Tabel : 1. 4. Jarak Nagari/Korong ke Ibukota Kecamatan, Kabupaten dan Propinsi (Km)  
*Distance between villages and Capital of District, Regency, and Province (Km)*

Nagari / Korong / Villages	Jarak ke Ibukota <i>Distance to the Capital of</i>		
	Kecamatan <i>District</i>	Kabupaten <i>Regency</i>	Propinsi
(1)	(2)	(3)	(4)
<b>010. LIMAU PURUIK</b>		10.0	
01. Tanah Taban	5.0	*)	65.0
02. Kampung Piliang	5.0	*)	65.0
03. Kampung Tengah	5.0	*)	65.0
04. Pasa Balai	5.0	*)	65.0
05. Patalangan	5.0	*)	65.0
06. Padang Kajai	4.0	*)	64.0
07. Kampung Ladang	3.0	*)	65.0
08. Kampung Sagit	3.0	*)	65.0
09. Kampung Lambah	3.0	*)	65.0
<b>020. KUDU GANTIANG</b>		19.0	
10. Kampung Tanjung	1.0	*)	66.0
11. Kampung Parit	1.0	*)	66.0
12. Kampung Tengah	1.0	*)	66.0
13. Pasa Balai	0.0	*)	66.0
14. Bukik Kudo - Kudo	2.0	*)	68.0
15. Kampung Pili	2.0	*)	68.0
<b>040 KUDU GANTIANG BARAT</b>		19.0	
16. Kolam Jariah	3.0	*)	73.0
17. Sungai Kalu	3.0	*)	73.0
18. Talau	3.0	*)	73.0
19. Tigo Jerong	3.0	*)	73.0
<b>030. GUNUNG PADANG ALAI</b>		32.0	
20. Kayu Angik	11.0	*)	77.0
21. Batang Piaman	11.0	*)	77.0
22. Pasa Padang Alai	8.0	*)	74.0
23. Kayu Mudo	8.0	*)	74.0
24. Sialangan	10.0	*)	76.0
25. Koto Tinggi	16.0	*)	79.0
26. Patamuan	16.0	*)	79.5
27. Kampung Tanjung	16.0	*)	79.5
28. Gunung	16.0	*)	79.5

\*) : Data tidak tersedia

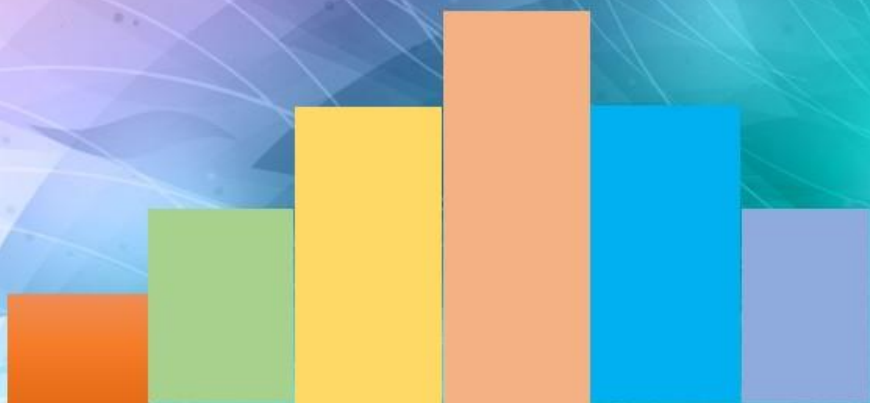
Sumber : Kantor Camat V Koto Timur

Source : *District Office of East V Koto*

**PEMERINTAHAN**

*GOVERNMENT*

**2**





Tabel : 2. 1 Nama Korong dan Nagari  
*Name Of Villages By Traditional Sub- Districts*

	Korong / <i>Traditional Villages</i>	Nagari <i>Traditional Sub Districts</i>
	(1)	(2)
01.	Tanah Taban	Limau Purut
02.	Kampung Piliang	Limau Purut
03.	Kampung Tengah	Limau Purut
04.	Pasa Balai	Limau Purut
05.	Patalangan	Limau Purut
06.	Padang Kajai	Limau Purut
07.	Kampung Ladang	Limau Purut
08.	Kampung Sagit	Limau Purut
09.	Kampung Lambah	Limau Purut
10.	Kampung Tanjung	Kudu Ganting
11.	Kampung Parit	Kudu Ganting
12.	Kampung Tengah	Kudu Ganting
13.	Pasa Balai	Kudu Ganting
14.	Bukik Kudo - Kudo	Kudu Ganting
15.	Kampung Pili	Kudu Ganting
16.	Kolam Janiah	Kudu Ganting Barat
17.	Sungai Kalu	Kudu Ganting Barat
18.	Talau	Kudu Ganting Barat
19.	Tigo Jerong	Kudu Ganting Barat
20.	Kayu Angik	Gunung Padang Alai
21.	Batang Piaman	Gunung Padang Alai
22.	Pasa Padang Alai	Gunung Padang Alai
23.	Kayu Mudo	Gunung Padang Alai
24.	Sialangan	Gunung Padang Alai
25.	Koto Tinggi	Gunung Padang Alai
26.	Patamuan	Gunung Padang Alai
27.	Kampung Tanjung	Gunung Padang Alai
28.	Gunung	Gunung Padang Alai

Sumber : Kantor Camat V Koto Timur  
 Source : *District Office of East V Koto*

Tabel : 2. 2. Nama Nagari dan Jumlah Korong  
*Name Of Villages and Number Of Villages Cluster*

	Nagari / Villages	Jumlah Korong Village Cluster
	(1)	(2)
01.	Limau Puruik	9
02.	Kudu Gantiang	6
04.	Kudu Gantiang Barat	4
03.	Gunung Padang Alai	9
Jumlah / Total		28

Sumber : Kantor Camat V Koto Timur

Source : District Office of East V Koto

Tabel : 2. 3. Jumlah Pegawai Negeri Sipil di Kecamatan V Koto Timur  
Menurut Golongan Kepegawaian Tahun 2017  
*Number of Civil Servants in V Koto Timur District by  
Rank Tahun 2017*

Golongan / Ruang Gaji <i>Rank</i>	Laki-laki <i>Male</i>	Perempuan <i>Female</i>	Jumlah <i>Total</i>
(1)	(2)	(3)	(4)
1. Golongan I <i>First Rank</i>	0	1	1
2. Golongan II <i>Second Rank</i>	18	57	75
3. Golongan III <i>Third Rank</i>	19	62	81
4. Golongan IV <i>Fourth Rank</i>	9	52	61
Jumlah / <i>Total</i>	46	172	218

Sumber : Kantor Camat dan UPTD di Kec. V Koto Timur  
*Source : Services/ Office of V Koto Timur*

Tabel : 2. 4. Jumlah Pegawai Negeri Sipil di Kecamatan V Koto Timur Menurut Pendidikan Tertinggi yang ditamatkan Tahun 2017  
*Number of Civil Servants by Education Level Tahun 2017*


	Pendidikan Tertinggi <i>Education Level</i>	Laki-laki <i>Male</i>	Perempuan <i>Female</i>	Jumlah <i>Total</i>
	(1)	(2)	(3)	(4)
1.	Sekolah Dasar <i>Elementary School</i>	2	0	2
2.	Sekolah Lanjutan Tingkat Pertama <i>Junior High School</i>	3	1	4
3.	Sekolah Lanjutan Tingkat Atas <i>Senior High School</i>	12	8	20
4.	Akademi <i>Academy</i>	15	51	66
5.	Sarjana (S1) <i>Graduate</i>	13	109	122
4.	Pasca Sarjana (S2/S3) <i>Post Graduate</i>	1	3	4
	Jumlah / <i>Total</i>	46	172	218

Sumber : Kantor Camat dan UPTD di Kec. V Koto Timur  
 Source : *Services/Offices of East V Koto Timur*

# KEPENDUDUKAN

POPULATION

3



<https://padangpariaman.kab.bps.go.id>



Tabel. 3.1. Perkembangan Penduduk dari Tahun 2006 - 2017  
*Population Trend since 2006 to 2017*

Tahun Years	Penduduk / Population		
	Laki - laki / Male	Perempuan / Female	Jumlah / Totals
(1)	(2)	(3)	(4)
2006	6,734	7,943	14,563
2007	6,796	8,007	14,677
2008	6,845	8,064	14,803
2009	6,889	8,122	14,909
2010	6,939	7,312	14,251
2011	6,992	7,296	14,288
2012	6,969	7,313	14,282
2013	7,014	7,384	14,398
2014	7,074	7,442	14,398
2015	7,134	7,492	14,626
2016	7,186	7,540	14,726
2017	7,241	7,589	14,830

Sumber : Badan Pusat Statistik Kabupaten Padang Pariaman  
 Source : *BPS-Statistics of Padang Pariaman*

Tabel : 3. 2. Jumlah Penduduk Menurut Nagari/Korong, Jenis Kelamin dan Rasio Jenis Kelamin *Population by Villages, Sex, and Sex Ratio Tahun 2017*

Nagari / Korong / Villages	Penduduk / <i>Population</i>			Rasio Jenis Kelamin <i>Sex Ratio</i>
	Laki-Laki	Perempuan	Jumlah	
	<i>Male</i>	<i>Female</i>	<i>Total</i>	
(1)	(2)	(3)	(4)	(5)
<b>010. LIMAU PURUIK</b>	<b>1.636</b>	<b>1.777</b>	<b>3.413</b>	<b>92</b>
<b>020. KUDU GANTIANG</b>	<b>2.707</b>	<b>2.851</b>	<b>5.558</b>	<b>95</b>
<b>030. GUNUNG PADANG ALAI</b>	<b>2.898</b>	<b>2.961</b>	<b>5.859</b>	<b>98</b>
<b>Jumlah / Total</b>	<b>7.241</b>	<b>7.589</b>	<b>14.830</b>	<b>95</b>

Sumber : Badan Pusat Statistik Kabupaten Padang Pariaman

Source : *Central Board of Statistic of Padang Pariaman*

Tabel. 3. 3. Penduduk Menurut Kelompok Umur dan Jenis Kelamin Tahun 2017

*Population by Age Group and Sex Tahun 2017*

Kelompok Umur <i>Age Group</i>	Jenis Kelamin / <i>Kind of Sex</i>		Jumlah / <i>Total</i>
	Laki-Laki <i>Male</i>	Perempuan <i>Female</i>	
(1)	(2)	(3)	(4)
0 - 4	665	621	1.286
5 - 9	763	674	1.437
10 - 14	788	719	1.507
15 - 19	621	598	1.219
20 - 24	442	420	862
25 - 29	459	408	867
30 - 34	387	424	811
35 - 39	452	467	919
40 - 44	448	497	945
45 - 49	382	446	828
50 - 54	396	473	869
55 - 59	428	486	914
60 - 64	368	447	815
65 - 69	273	337	610
70 - 74	198	249	447
75 +	171	323	494
<b>Jumlah/Total</b>	<b>7.241</b>	<b>7.589</b>	<b>14.830</b>

Sumber : Badan Pusat Statistik Kabupaten Padang Pariaman

Source : *Central Board of Statistic of Padang Pariaman*



Tabel : 3.4. Rata-Rata Penduduk Per Km<sup>2</sup> dan Per Rumahtangga  
*Population Average by Km<sup>2</sup> and Household*  
 Tahun 2017

Nagari / Korong / Villages	Luas Daerah Area (Km <sup>2</sup> )	Jumlah Penduduk Popu lation	Jumlah Rumah tangga House hold	Rata-Rata Penduduk Average	
				per Km <sup>2</sup> Km <sup>2</sup>	per RT Househ old
(1)	(2)	(3)	(4)	(5)	(6)
<b>010. LIMAU PURUIK</b>	<b>12</b>	<b>3.413</b>	<b>959</b>	<b>284</b>	<b>4</b>
<b>020. KUDU GANTIANG</b>	<b>16</b>	<b>5.558</b>	<b>1.224</b>	<b>347</b>	<b>5</b>
<b>030. GUNUNG PADANG ALAI</b>	<b>37</b>	<b>5.859</b>	<b>1.409</b>	<b>158</b>	<b>4</b>
<b>Jumlah / Total</b>	<b>65</b>	<b>14.830</b>	<b>3.592</b>	<b>228</b>	<b>4</b>

Sumber : Badan Pusat Statistik Kabupaten Padang Pariaman

Source : Central Board of Statistic of Padang Pariaman

Tabel : 3. 5. Kepadatan Penduduk Menurut Nagari / Korong Tahun 2017  
*Population Density by Villages Tahun 2017*

Nagari / Korong / <i>Villages</i>	Luas Daerah (Km <sup>2</sup> ) <i>Area (Km<sup>2</sup>)</i>	Jumlah Penduduk <i>Population</i>	Kepadatan Penduduk <i>Density</i>
(1)	(2)	(3)	(4)
<b>010. LIMAU PURUIK</b>	<b>12</b>	<b>3.413</b>	<b>292</b>
<b>020. KUDU GANTIANG</b>	<b>16</b>	<b>5.558</b>	<b>347</b>
<b>030. GUNUNG PADANG ALAI</b>	<b>37</b>	<b>5.859</b>	<b>158</b>
<b>Jumlah / Total</b>	<b>65</b>	<b>14.830</b>	<b>229</b>

Sumber : Badan Pusat Statistik Kabupaten Padang Pariaman

Source : *Central Board of Statistic of Padang Pariaman*

# PENDIDIKAN

4

*EDUCATION*



Tabel. 4.1 . Jumlah Sekolah Negeri dan Swasta Menurut Tingkat Pendidikan dan Status/*Number of Public & Private School by Education Level & Type School Tahun 2017*

Tingkat Pendidikan <i>Education Level</i>	Sekolah / <i>School</i>		Jumlah <i>Total</i>
	Negeri <i>Public</i>	Swasta <i>Private</i>	
(1)	(2)	(3)	(4)
01. Sekolah Dasar <i>Elementary School</i>	24	0	24
02. Sekolah Menengah Pertama <i>Junior High School</i>	2	0	2
03. Sekolah Menengah Atas <i>Senior High School</i>	1	0	1
04. Akademi / Universitas <i>Academy / University</i>	0	0	0
<b>Jumlah / <i>Total</i></b>	<b>27</b>	<b>0</b>	<b>27</b>

Sumber : Dinas Pendidikan Kabupaten Padang Pariaman

Source : *Education and Sport Service of Padang Pariaman*

Tabel. 4.2 . Jumlah Kelas, Guru, dan Murid Menurut Tingkat Pendidikan  
*Number of Class, Teachers and Pupils by Education Level  
 Tahun 2017*

Tingkat Pendidikan <i>Education Level</i>	Kelas <i>Class</i>	Guru <i>Teachers</i>	Murid <i>Pupils</i>
(1)	(2)	(3)	(4)
01. Sekolah Dasar <i>Elementary School</i>	144	184	1 672
02. Sekolah Menengah Pertama <i>Junior High School</i>	17	35	352
03. Sekolah Menengah Atas <i>Senior High School</i>	18	44	413
<b>Jumlah / Total</b>	<b>2017</b>	<b>179</b>	<b>263</b>
	<b>2016</b>	<b>176</b>	<b>315</b>
			<b>2,437</b>
			<b>2,642</b>

Sumber : Dinas Pendidikan Kabupaten Padang Pariaman  
 Source : *Education and Sport Service of Padang Pariaman*

Tabel. 4. 3 . Ratio Murid Terhadap Guru Menurut Tingkat Pendidikan  
*Ratio Pupils - Teachers by Education Level Tahun 2017*

Tingkat Pendidikan <i>Education Level</i>	Guru <i>Teachers</i>	Murid <i>Pupils</i>	Rasio <i>Ratio</i>	
(1)	(2)	(3)	(4)	
01. Sekolah Dasar <i>Elementary School</i>	184	1,672	9	
02. Sekolah Menengah Pertama <i>Junior High School</i>	35	352	10	
03. Sekolah Menengah Atas <i>Senior High School</i>	44	413	9	
<b>Jumlah / Total</b>	<b>2017</b>	<b>263</b>	<b>2,437</b>	<b>9</b>
	<b>2016</b>	<b>315</b>	<b>2,642</b>	<b>8</b>

Sumber : Dinas Pendidikan Kabupaten Padang Pariaman

Source : *Education and Sport Service of Padang Pariaman*

Tabel. 4.4. Jumlah Madrasah Menurut Tingkat Pendidikan dan Status  
*Number of Islamic School by Education Level and Type of Schools  
 Tahun 2017*

Tingkat Pendidikan <i>Education Level</i>	Sekolah / <i>School</i>		Jumlah <i>Total</i>
	Negeri <i>Public</i>	Swasta <i>Private</i>	
(1)	(2)	(3)	(4)
01. Madrasah Ibtidaiyah <i>Islamic Elementary School</i>	0	1	1
02. Madrasah Tsanawiyah <i>Islamic Junior High School</i>	1	0	1
03. Madrasah Aliyah <i>Islamic Senior High School</i>	0	1	1
<b>Jumlah / <i>Total</i></b>	<b>2017</b>	<b>2</b>	<b>3</b>
	<b>2016</b>	<b>2</b>	<b>3</b>

Sumber : Kantor Departemen Agama Kabupaten Padang Pariaman  
 Source : *Dept Of Religious Affairs Of Padang Pariaman Regency*

Tabel. 4. 5. Jumlah Kelas, Guru, dan Murid Madrasah Menurut Tingkat Pendidikan  
*Number of Class, Teachers and Pupils at Islamic School by Education Level Tahun 2017*

Tingkat Pendidikan/ <i>Education Level</i>	Kelas <i>Class</i>	Guru <i>Teachers</i>	Murid <i>Pupils</i>	
(1)	(2)	(3)	(4)	
01. Madrasah Ibtidaiyah <i>Islamic Elementary School</i>	4	9	36	
02. Madrasah Tsanawiyah <i>Islamic Junior High School</i>	9	34	230	
03. Madrasah Aliyah <i>Islamic Senior High School</i>	4	18	59	
<b>Jumlah / Total</b>	<b>2017</b>	<b>17</b>	<b>61</b>	<b>325</b>
	<b>2016</b>	<b>17</b>	<b>61</b>	<b>325</b>

Sumber : Kantor Departemen Agama Kabupaten Padang Pariaman  
 Source : *Dept Of Religious Affairs Of Padang Pariaman Regency*



Tabel. 4.6. Ratio Murid Terhadap Guru Madrasah Menurut Tingkat Pendidikan  
*Ratio Pupils - Teachers at Islamic School by Education Level*  
 Tahun 2017

Tingkat Pendidikan <i>Education Level</i>	Guru <i>Teachers</i>	Murid <i>Pupils</i>	Rasio <i>Ratio</i>
(1)	(2)	(3)	(4)
01. Madrasah Ibtidaiyah <i>Islamic Elementary School</i>	9	36	4
02. Madrasah Tsanawiyah <i>Islamic Junior High School</i>	34	230	7
03. Madrasah Aliyah <i>Islamic Senior High School</i>	18	59	3
<b>Jumlah / Total</b>	<b>2017</b>	<b>325</b>	<b>5</b>
	<b>2016</b>	<b>325</b>	<b>5</b>

Sumber : Kantor Departemen Agama Kabupaten Padang Pariaman  
 Source : *Dept Of Religious Affairs Of Padang Pariaman Regency*

# K ESEHATAN DAN ELUARGA BERENCANA

HEALTH AND FAMILY PLAN

5



ps://paclangpariamankab.bps.go.id

Tabel : 5.1. Jumlah Puskesmas dan Posyandu Menurut Nagari / Korong  
*Number of Public Health Centre and Child Health Service by Villages Tahun 2017*

Nagari / Korong / Villages	Puskesmas / Pustu Public Health Centre / Sub	Posyandu Child Health Service
(1)	(2)	(3)
<b>010. LIMAU PURUIK</b>	<b>1</b>	<b>9</b>
01. Tanah Taban	-	1
02. Kampung Piliang	-	1
03. Kampung Tengah	-	1
04. Pasa Balai	1	1
05. Patalangan	-	1
06. Padang Kajai	-	1
07. Kampung Ladang	-	1
08. Kampung Sagit	-	1
09. Kampung Lambah	-	1
<b>020. KUDU GANTIANG</b>	<b>1</b>	<b>7</b>
10. Kampung Tanjung	-	1
11. Kampung Parit	-	1
12. Kampung Tengah	1	2
13. Pasa Balai	-	1
14. Bukik Kudo - Kudo	-	1
15. Kampung Pili	-	1
<b>040. KUDU GANTIANG BARAT</b>	<b>0</b>	<b>6</b>
16. Kolam Janiah	-	1
17. Sungai Kalu	-	1
18. Talau	-	2
19. Tigo Jorong	-	2
<b>030. GUNUNG PADANG ALAI</b>	<b>1</b>	<b>19</b>
20. Kayu Angik	-	1
21. Batang Piaman	-	1
22. Pasa Padang Alai	1	2
23. Kayu Mudo	-	2
24. Sialangan	-	4
25. Koto Tinggi	-	2
26. Patamuan	-	3
27. Kampung Tanjung	-	2
28. Gunung	-	2
<b>Jumlah / Total</b>	<b>2017</b>	<b>41</b>
	<b>2016</b>	<b>40</b>

Sumber : Puskesmas Limau Purut dan Puskesmas Padang Alai

Source : *Public Health Centre Limau Purut And Padang Alai*

Tabel : 5. 2. Jumlah Dokter, Tenaga Medis dan Dukun Terlatih Menurut Nagari/Korong  
*Number of Doctors, Paramedic and Traditional Paramedic by Villages  
 Tahun 2017*

Nagari / Korong / Villages	Dokter Doctor	Perawat/Bidan Nurse/Midwife	Dukun Traditional Paramedic
(1)	(2)	(3)	(4)
<b>010. LIMAU PURUIK</b>	<b>2</b>	<b>7</b>	<b>*)</b>
01. Tanah Taban	-	1	-
02. Kampung Piliang	-	-	-
03. Kampung Tengah	-	1	-
04. Pasa Balai	2	1	-
05. Patalangan	-	1	-
06. Padang Kajai	-	1	-
07. Kampung Ladang	-	1	-
08. Kampung Sagit	-	1	-
09. Kampung Lambah	-	-	-
<b>020. KUDU GANTIANG</b>	<b>0</b>	<b>4</b>	<b>*)</b>
10. Kampung Tanjung	-	-	-
11. Kampung Parit	-	1	-
12. Kampung Tengah	-	1	-
13. Pasa Balai	-	-	-
14. Bukik Kudo - Kudo	-	1	-
15. Kampung Pili	-	1	-
<b>040. KUDU GANTIANG BARAT</b>	<b>0</b>	<b>3</b>	<b>*)</b>
16. Kolam Janiah	-	1	-
17. Sungai Kalu	-	-	-
18. Talau	-	1	-
19. Tigo Jorong	-	1	-
<b>030. GUNUNG PADANG ALAI</b>	<b>2</b>	<b>23</b>	<b>5</b>
20. Kayu Angik	-	-	-
21. Batang Piaman	-	-	-
22. Pasa Padang Alai	2	-	-
23. Kayu Mudo	-	-	-
24. Sialangan	-	-	-
25. Koto Tinggi	-	-	-
26. Patamuan	-	-	-
27. Kampung Tanjung	-	-	-
28. Gunung	-	-	-
<b>Jumlah / Total</b>	<b>2017</b>	<b>4</b>	<b>34</b>
	<b>2016</b>	<b>3</b>	<b>23</b>

\*) data tidak tersedia

Sumber : Puskesmas Limau Purut dan Puskesmas Padang Alai

Source : Public Health Centre Limau Purut And Padang Alai

Tabel : 5. 3. Jumlah Kunjungan Pada Puskesmas Per Bulan Tahun 2017  
*Number of Attendance to Public Health Centre by Month 2017*

Bulan <i>Month</i>	Pengunjung / Attendance					
	Puskesmas Limau Purut/ Public Health Centre Limau Purut		Puskesmas Padang Alai/ Public Health Centre Padang Alai		Jumlah / <i>Total</i>	
	Laki-laki <i>Male</i>	Perempuan <i>Female</i>	Laki-laki <i>Male</i>	Perempuan <i>Female</i>	Laki-laki <i>Male</i>	Perempuan <i>Female</i>
	(1)	(2)	(3)	(4)	(5)	(6)
1. Januari / <i>January</i>	387	280	215	206	602	486
2. Pebruari / <i>February</i>	446	241	241	272	687	513
3. Maret / <i>March</i>	698	344	128	289	826	633
4. April / <i>April</i>	653	326	205	174	858	500
5. Mei / <i>May</i>	507	295	165	241	672	536
6. Juni / <i>June</i>	282	223	173	183	455	406
7. Juli / <i>July</i>	508	322	233	196	741	518
8. Agustus / <i>August</i>	426	281	146	234	572	515
9. September / <i>September</i>	334	176	196	238	530	414
10. Oktober / <i>October</i>	479	241	229	245	708	486
11. Nopember / <i>November</i>	382	216	217	302	599	518
12. Desember / <i>December</i>	340	250	303	235	643	485
<b>Jumlah / Total 2017</b>	<b>5,442</b>	<b>3,195</b>	<b>2,451</b>	<b>2,815</b>	<b>7,893</b>	<b>6,010</b>

Sumber : Puskesmas Limau Purut dan Puskesmas Padang Alai  
 Source : *Public Health Centre Limau Purut And Padang Alai*

Tabel : 5. 4. Jumlah Pasien yang Berkunjung ke Puskesmas Menurut Jenis Penyakit Tahun 2017  
*Number of Patient by Kind of Main Disease Tahun 2017*

Jenis Penyakit <i>Main Disease</i>	Pengunjung / <i>Attendance</i>				Jumlah / <i>Total</i>
	Puskesmas Limau Purut/ Public Health Centre Limau Purut		Puskesmas Padang Alai/ Public Health Centre Padang Alai		
	Laki-laki <i>Male</i>	Perempuan <i>Female</i>	Laki-laki <i>Male</i>	Perempuan <i>Female</i>	
	(2)	(3)	(2)	(3)	
(1)	(2)	(3)	(4)	(5)	(6)
1. TBC / <i>Tuberculosis</i>	15	2	14	3	34
2. Muntaber/Kolera	-	-	-	-	0
3. Malaria / <i>Fever</i>	-	-	-	-	0
4. Lepra / <i>Leprosy</i>	-	-	-	-	0
5. Prambusia	-	-	-	-	0
6. Rabies	-	-	-	-	0
7. Demam Berdarah/ <i>Bloody Fever</i>	2	1	4	2	9
8. Diare / <i>Diarrhea</i>	71	108	114	110	403
9. I S P A	403	472	365	357	1,597
10. Lainnya / <i>Others</i>	4951	2612	1954	2343	11,860
<b>Jumlah / <i>Total</i></b>	<b>5,442</b>	<b>3,195</b>	<b>2,451</b>	<b>2,815</b>	<b>969</b>

Sumber : Puskesmas Limau Purut dan Puskesmas Padang Alai  
 Source : *Public Health Centre Limau Purut And Padang Alai*

Tabel : 5.5. Jumlah Balita yang Pernah Diberikan Imunisasi Menurut Nagari / Korong Tahun 2017  
*Number of Child that Have Been Immunization by Villages Tahun 2017*

Nagari / Korong / Villages	Polio	Campak	DPT
(1)	(2)	(3)	(4)
<b>010. LIMAU PURUIK</b>	<b>69</b>	<b>54</b>	<b>52</b>
01. Tanah Taban	3	3	6
02. Kampung Piliang	4	4	2
03. Kampung Tengah	10	6	6
04. Pasa Balai	6	6	5
05. Patalangan	10	10	9
06. Padang Kajai	10	5	5
07. Kampung Ladang	10	10	5
08. Kampung Sagit	6	5	6
09. Kampung Lambah	10	5	8
<b>020. KUDU GANTIANG</b>	<b>42</b>	<b>37</b>	<b>35</b>
10. Kampung Tanjung	4	4	4
11. Kampung Parit	5	4	6
12. Kampung Tengah	10	10	7
13. Pasa Balai	3	3	3
14. Bukik Kudo - Kudo	10	10	7
15. Kampung Pili	10	6	8
<b>040. KUDU GANTIANG BARAT</b>	<b>38</b>	<b>22</b>	<b>20</b>
16. Kolam Janiah	8	4	5
17. Sungai Kalu	10	9	5
18. Talau	10	6	5
19. Tigo Jorong	10	3	5
<b>030. GUNUNG PADANG ALAI</b>	<b>31</b>	<b>44</b>	<b>32</b>
20. Kayu Angik	6	4	6
21. Batang Piaman	1	2	1
22. Pasa Padang Alai	2	4	2
23. Kayu Mudo	3	8	5
24. Sialangan	12	7	8
25. Koto Tinggi	4	11	3
26. Patamuan	-	5	5
27. Kampung Tanjung	1	-	2
28. Gunung	2	3	-

Sumber : Puskesmas Limau Purut dan Puskesmas Padang Alai  
 Source : *Public Health Centre Limau Purut And Padang Alai*

Tabel : 5.6. Jumlah Ibu Hamil dan Calon Pengantin Baru yang Pernah Diimunisasi TT I dan TT II Menurut Nagari/Korong Tahun 2017  
*Number of Pregnant Mother and Prospectus Couple that Have Been Immunization TT I and TT II by Villages Tahun 2017*

Nagari / Korong / Villages	TT I	TT II	Jumlah Total
(1)	(2)	(3)	(4)
<b>010. LIMAU PURUIK</b>	<b>5</b>	<b>5</b>	<b>10</b>
01. Tanah Taban	1	1	2
02. Kampung Piliang	1	1	2
03. Kampung Tengah	1	1	2
04. Pasa Balai	1	1	2
05. Patalangan	-	-	0
06. Padang Kajai	1	1	2
07. Kampung Ladang	-	-	0
08. Kampung Sagit	-	-	0
09. Kampung Lambah	-	-	0
<b>020. KUDU GANTIANG</b>	<b>1</b>	<b>1</b>	<b>2</b>
10. Kampung Tanjung	-	-	0
11. Kampung Parit	-	-	0
12. Kampung Tengah	1	1	2
13. Pasa Balai	-	-	0
14. Bukik Kudo - Kudo	-	-	0
15. Kampung Pili	-	-	0
<b>040. KUDU GANTIANG BARAT</b>	<b>0</b>	<b>0</b>	<b>0</b>
16. Kolam Janiah	-	-	0
17. Sungai Kalu	-	-	0
18. Talau	-	-	0
19. Tigo Jorong	-	-	0
<b>030. GUNUNG PADANG ALAI</b>	<b>45</b>	<b>31</b>	<b>76</b>
20. Kayu Angik	6	4	10
21. Batang Piaman	1	2	3
22. Pasa Padang Alai	5	3	8
23. Kayu Mudo	13	10	23
24. Sialangan	13	5	18
25. Koto Tinggi	3	-	3
26. Patamuan	1	2	3
27. Kampung Tanjung	-	-	0
28. Gunung	3	5	8

Sumber : Puskesmas Limau Purut dan Puskesmas Padang Alai  
 Source : *Public Health Centre Limau Purut And Padang Alai*



Tabel : 5. 7. Jumlah Pos KB dan Akseptor KB Menurut Nagari / Korong Tahun 2017  
*Number of Family Planning Service Centre and Acceptor by Villages Tahun 2017*

Nagari / Korong / Villages	Pos KB Service Centre	Akseptor KB Acceptor *
(1)	(2)	(3)
<b>010. LIMAU PURUIK</b>	<b>14</b>	<b>275</b>
01. Tanah Taban	2	33
02. Kampung Piliang	1	14
03. Kampung Tengah	2	35
04. Pasa Balai	2	41
05. Patalangan	1	40
06. Padang Kajai	2	23
07. Kampung Ladang	2	20
08. Kampung Sagit	1	50
09. Kampung Lambah	1	19
<b>020. KUDU GANTIANG</b>	<b>17</b>	<b>453</b>
10. Kampung Tanjung	2	56
11. Kampung Parit	2	58
12. Kampung Tengah	3	77
13. Pasa Balai	2	48
14. Talau	2	73
15. Kolam Janiah	1	22
16. Tigo Jorong	2	29
17. Sungai Kalu	1	37
18. Bukik Kudo - Kudo	1	33
19. Kampung Pili	1	20
<b>030. GUNUNG PADANG ALAI</b>	<b>15</b>	<b>573</b>
20. Kayu Angik	1	52
21. Batang Piaman	1	61
22. Pasa Padang Alai	2	44
23. Kayu Mudo	2	44
24. Sialangan	3	104
25. Koto Tinggi	2	96
26. Patamuan	1	68
27. Kampung Tanjung	2	50
28. Gunung	1	54
<b>Jumlah / Total</b>	<b>46</b>	<b>1,301</b>

Sumber : UPTKB V Koto Timur

Source : UPTKB of East V Koto

Tabel : 5.8. Target dan Realisasi Akseptor KB Menurut Nagari / Korong Tahun 2017  
*Target and Realization of Acceptor of Family Planning Program by Villages Tahun 2017*

Nagari / Korong / Villages	Target Target	Realisasi Realization
(1)	(2)	(3)
<b>010. LIMAU PURUIK</b>	<b>156</b>	<b>56</b>
01. Tanah Taban	12	6
02. Kampung Piliang	9	5
03. Kampung Tengah	23	7
04. Pasa Balai	22	10
05. Patalangan	22	8
06. Padang Kajai	20	4
07. Kampung Ladang	12	4
08. Kampung Sagit	22	8
09. Kampung Lambah	14	4
<b>020. KUDU GANTIANG</b>	<b>286</b>	<b>104</b>
10. Kampung Tanjung	28	9
11. Kampung Parit	10	7
12. Kampung Tengah	68	16
13. Pasa Balai	28	9
14. Talau	49	21
15. Kolam Janiah	12	8
16. Tigo Jorong	17	8
17. Sungai Kalu	28	10
18. Bukik Kudo - Kudo	23	9
19. Kampung Pili	23	7
<b>030. GUNUNG PADANG ALAI</b>	<b>530</b>	<b>196</b>
20. Kayu Angik	25	16
21. Batang Piaman	30	15
22. Pasa Padang Alai	111	24
23. Kayu Mudo	32	13
24. Sialangan	105	50
25. Koto Tinggi	94	25
26. Patamuan	44	20
27. Kampung Tanjung	36	15
28. Gunung	53	18
<b>Jumlah / Total</b>	<b>972</b>	<b>356</b>

Sumber : PLKB V Koto Timur  
 Source : *PLKB of East V Koto*

Tabel : 5.9. Jumlah Akseptor KB Menurut Nagari/Korong dan Jenis Kontrasepsi yg Digunakan  
*Number of Acceptor of Family Planning Program by Villages and Kind of Contraception*

Nagari / Korong / Villages	Jenis Kontrasepsi Kind of Contraception						Jumlah Total	
	MOW/ MOP	IUD	IMPL	STK	PIL	KON		
(1)	(2)	(3)	(4)	(5)	(6)	(7)	(8)	
<b>010. LIMAU PURUIK</b>	<b>0</b>	<b>16</b>	<b>34</b>	<b>70</b>	<b>142</b>	<b>13</b>	<b>275</b>	
01. Tanah Taban	-	2	3	9	18	1	33	
02. Kampung Piliang	-	1	3	3	6	1	14	
03. Kampung Tengah	-	2	4	9	18	2	35	
04. Pasa Balai	-	2	4	11	22	2	41	
05. Patalangan	-	2	7	10	20	1	40	
06. Padang Kajai	-	2	4	5	10	2	23	
07. Kampung Ladang	-	1	3	5	10	1	20	
08. Kampung Sagit	-	3	3	14	28	2	50	
09. Kampung Lambah	-	1	3	4	10	1	19	
<b>020. KUDU GANTIANG</b>	<b>7</b>	<b>23</b>	<b>38</b>	<b>78</b>	<b>164</b>	<b>24</b>	<b>334</b>	
10. Kampung Tanjung	1	4	5	15	28	3	56	
11. Kampung Parit	2	4	6	15	28	3	58	
12. Kampung Tengah	1	5	7	13	44	7	77	
13. Pasa Balai	1	5	7	11	20	4	48	
14. Talau	1	4	10	18	34	6	73	
15. Kolam Janiah	1	1	3	6	10	1	22	
<b>040. KUDU GANTIANG BARA'</b>	<b>4</b>	<b>11</b>	<b>17</b>	<b>29</b>	<b>48</b>	<b>10</b>	<b>119</b>	
16. Tigo Jorong	1	2	5	7	12	2	29	
17. Sungai Kalu	1	3	5	9	16	3	37	
18. Bukik Kudo - Kudo	1	3	4	8	14	3	33	
19. Kampung Pili	1	3	3	5	6	2	20	
<b>030. GUNUNG PADANG ALAI</b>	<b>24</b>	<b>45</b>	<b>95</b>	<b>118</b>	<b>238</b>	<b>53</b>	<b>573</b>	
20. Kayu Angik	1	3	8	12	25	3	52	
21. Batang Piaman	1	5	10	13	27	5	61	
22. Pasa Padang Alai	1	9	10	6	9	9	44	
23. Kayu Mudo	1	6	10	18	7	2	44	
24. Sialangan	3	3	11	17	65	5	104	
25. Koto Tinggi	17	3	12	11	40	13	96	
26. Patamuan	-	6	10	15	31	6	68	
27. Kampung Tanjung	-	5	9	10	21	5	50	
28. Gunung	-	5	15	16	13	5	54	
<b>Jumlah / Total</b>	<b>2017</b>	<b>35</b>	<b>95</b>	<b>184</b>	<b>295</b>	<b>592</b>	<b>100</b>	<b>1,301</b>

Sumber : PLKB V Koto Timur  
 Source : PLKB of East V Koto

Keterangan : IUD : Intra Uterine Devises      PIL : Pill  
 Explanation : IMPL : Implantation      KON : Condom  
 STK : Injection



SOSIAL

*SOCIAL*

6

<https://www.dalangpariana.com/ab/bps.go.id>

Tabel : 6. 1. Jumlah Tempat Ibadah Menurut Nagari / Korong Tahun 2017  
*Number of Religious Place by Villages Tahun 2017*

Nagari / Korong / Villages	Jenis Tempat Ibadah <i>Type of Religious Place</i>		
	Masjid <i>Mosque</i>	Mushalla <i>Private Mosque</i>	Lainnya <i>Others</i>
(1)	(2)	(3)	(4)
<b>010. LIMAU PURUIK</b>	<b>4</b>	<b>34</b>	<b>0</b>
01. Tanah Taban	1	4	-
02. Kampung Piliang	-	4	-
03. Kampung Tengah	1	3	-
04. Pasa Balai	-	3	-
05. Patalangan	-	5	-
06. Padang Kajai	1	4	-
07. Kampung Ladang	-	4	-
08. Kampung Sagit	1	5	-
09. Kampung Lambah	-	2	-
<b>020. KUDU GANTIANG</b>	<b>4</b>	<b>27</b>	<b>0</b>
10. Kampung Tanjung	1	6	-
11. Kampung Parit	2	5	-
12. Kampung Tengah	1	3	-
13. Pasa Balai	-	4	-
14. Bukik Kudo - Kudo	-	5	-
15. Kampung Pili	-	4	-
<b>040 KUDU GANTIANG BARAT</b>	<b>3</b>	<b>31</b>	<b>0</b>
16. Kolam Janiah	-	10	-
17. Sungai Kalu	1	7	-
18. Talau	1	8	-
19. Tigo Jorong	1	6	-
<b>030. GUNUNG PADANG ALAI</b>	<b>13</b>	<b>67</b>	<b>0</b>
20. Kayu Angik	1	7	-
21. Batang Piaman	1	9	-
22. Pasa Padang Alai	2	8	-
23. Kayu Mudo	1	9	-
24. Sialangan	2	10	-
25. Koto Tinggi	2	7	-
26. Patamuan	2	5	-
27. Kampung Tanjung	-	2	-
28. Gunung	2	10	-
<b>Jumlah / Total 2017</b>	<b>24</b>	<b>159</b>	<b>-</b>
<b>2016</b>	<b>24</b>	<b>159</b>	<b>-</b>

Sumber : Kantor Urusan Agama Kec. V Koto Timur  
 Source : *Religious Affairs of East V Koto*

Tabel : 6. 2. Jumlah Jemaah Haji menurut Nagari/Korong Tahun 2017  
*Number of Moslem Pilgrims by Villages Tahun 2017*

Nagari / Korong / Villages	Jenis Kelamin / Sex		Jumlah / Total
	Laki-Laki Male	Perempuan Female	
(1)	(2)	(3)	(4)
<b>010. LIMAU PURUIK</b>	<b>0</b>	<b>0</b>	<b>0</b>
01. Tanah Taban	-	-	0
02. Kampung Piliang	-	-	0
03. Kampung Tengah	-	-	0
04. Pasa Balai	-	-	0
05. Patalangan	-	-	0
06. Padang Kajai	-	-	0
07. Kampung Ladang	-	-	0
08. Kampung Sagit	-	-	0
09. Kampung Lambah	-	-	0
<b>020. KUDU GANTIANG</b>	<b>2</b>	<b>3</b>	<b>5</b>
10. Kampung Tanjung	1	2	3
11. Kampung Parit	-	-	0
12. Kampung Tengah	-	-	0
13. Pasa Balai	1	1	2
14. Talau	-	-	0
15. Kolam Janiah	-	-	0
<b>040. KUDU GANTIANG BARAT</b>	<b>0</b>	<b>0</b>	<b>0</b>
16. Tigo Jorong	-	-	0
17. Sungai Kalu	-	-	0
18. Bukik Kudo - Kudo	-	-	0
19. Kampung Pili	-	-	0
<b>030. GUNUNG PADANG ALAI</b>	<b>0</b>	<b>0</b>	<b>0</b>
20. Kayu Angik	-	-	0
21. Batang Piaman	-	-	0
22. Pasa Padang Alai	-	-	0
23. Kayu Mudo	-	-	0
24. Sialangan	-	-	0
25. Koto Tinggi	-	-	0
26. Patamuan	-	-	0
27. Kampung Tanjung	-	-	0
28. Gunung	-	-	0
<b>Jumlah / Total 2017</b>	<b>2</b>	<b>3</b>	<b>5</b>
<b>2016</b>	<b>0</b>	<b>0</b>	<b>0</b>

Sumber : Kantor Urusan Agama Kec. V Koto Timur  
 Source : *Religious Affairs of East V Koto*

Tabel. 6. 3. Jumlah Jemaah Haji menurut Jenis Pekerjaan Tahun 2017  
*Number of Moslem Pilgrims by Occupation Tahun 2017*

Jenis Pekerjaan <i>Occupation</i>	Jenis Kelamin / Sex		Jumlah / Total	
	Laki-Laki	Perempuan		
	<i>Male</i>	<i>Female</i>		
(1)	(2)	(3)	(4)	
1. Petani <i>Farmer</i>	-	-	0	
2. Pedagang <i>Trader</i>	2	3	5	
3. Pegawai Negeri <i>Civil Servants</i>	-	-	0	
4. A B R I <i>A r m y</i>	-	-	0	
5. Lainnya <i>Others</i>	-	-	0	
<b>Jumlah / Total</b>	<b>2017</b>	<b>2</b>	<b>3</b>	<b>5</b>
	<b>2016</b>	<b>0</b>	<b>0</b>	<b>0</b>

Sumber : Kantor Urusan Agama Kec. V Koto Timur

Source : *Religious Affairs of East V Koto*

Tabel. 6. 4. Jumlah Jemaah Haji Menurut Jenis Kelamin dan Kelompok Umur Tahun 2017  
*Number of Moslem Pilgrims by Sex and Age Groups Tahun 2017*

Jenis Pekerjaan <i>Occupation</i>	Jenis Kelamin / <i>Kind of Sex</i>		Jumlah/ Total
	Laki-Laki <i>Male</i>	Perempuan <i>Female</i>	
(1)	(2)	(3)	(4)
< 20	-	-	0
20 - 30	-	-	0
31 - 40	-	-	0
41 - 50	-	-	0
51 - 60	2	1	3
61 - 70	-	2	2
> 70	-	-	0
<b>Jumlah / Total</b>	<b>2017</b>	<b>3</b>	<b>5</b>
	<b>2016</b>	<b>0</b>	<b>0</b>

Sumber : Kantor Urusan Agama Kec. V Koto Timur

Source : *Religious Affairs of East V Koto*



Tabel. 6. 5. Jumlah Jemaah Haji Menurut Jenis Kelamin dan Pendidikan Tahun 2017  
*Number of Moslem Pilgrims by Sex and Education Level Tahun 2017*

Jenis Pekerjaan <i>Occupation</i>	Jenis Kelamin / Sex		Jumlah / <i>Total</i>
	Laki-Laki <i>Male</i>	Perempuan <i>Female</i>	
(1)	(2)	(3)	(4)
1. Sekolah Dasar <i>Elementary Schools</i>	1	2	3
2. SLTP <i>Junior High School</i>	-	-	0
3. SMA <i>Senior High School</i>	-	1	0
4. Akademi / D-III <i>Academy</i>	-	-	0
5. Universitas <i>University</i>	1	-	0
<b>Jumlah / Total</b>	<b>2017</b>	<b>3</b>	<b>5</b>
	<b>2016</b>	<b>0</b>	<b>0</b>

Sumber : Kantor Urusan Agama Kec. V Koto Timur  
 Source : *Religious Affairs of East V Koto*

Tabel. 6. 6. Jumlah Nikah, Talak / Cerai dan Rujuk Tahun 2008 - 2017  
*Number of Marriage, Divorce and Reconciliation 2008 - 2017*

Tahun / Years	Nikah Marriage	Talak/Cerai Divorce	Rujuk Reconciliation
(1)	(2)	(3)	(4)
2008	189	1	-
2009	174	-	-
2010	158	-	-
2011	155	5	-
2012	147	-	-
2013	157	-	-
2014	134	-	-
2015	143	-	-
2016	138	-	-
2017	130	4	-

Sumber : Kantor Urusan Agama Kec. V Koto Timur  
 Source : *Religious Affairs of East V Koto*

Tabel 6. 7. Banyaknya Perceraian Menurut Alasan Terjadinya Perceraian Tahun 2017  
*Number of Divorce by Causes Tahun 2017*

Jenis Pekerjaan <i>Occupation</i>	Banyaknya Perceraian <i>Number of Divorce</i>
(1)	(2)
1. Masalah Ekonomi / <i>Economy</i>	4
2. Masalah Moral / <i>Adultery</i>	-
3. Karena Dimadu / <i>Polygami</i>	-
4. Alasan Biologis / <i>Biological</i>	-
5. Karena Pihak Ketiga / <i>The Third Person</i>	-
6. Alasan Lainnya / <i>Others</i>	-
Jumlah / <i>Total</i>	<b>4</b>
	<b>2016</b>
	<b>0</b>

Sumber : Kantor Urusan Agama Kec. V Koto Timur  
 Source : *Religious Affairs of East V Koto*

Tabel 6. 8. Jumlah Hewan Qurban yang Disembelih Pada Hari Raya Idul Adha Tahun 2007 - 2017  
*Number of Slaughtered Cattle in Islamic Day Celebration Tahun 2007 - 2017*

Tahun Years	Kambing Goat	Sapi Cow
(1)	(2)	(3)
2007	5	61
2008	8	84
2009	26	127
2010	2	97
2011	2	79
2012	-	84
2013	92	-
2014	-	99
2015	76	118
2016	88	128
2017	-	101

Sumber : Kantor Urusan Agama Kec. V Koto Timur

Source : *Religious Affairs of East V Koto Timur*

# **PERTANIAN**

*AGRICULTURE*



Tabel : 7. 1. Luas Panen dan Produksi Padi dan Palawija Menurut Nagari/Korong Tahun 2017  
*Harvested Area and Production of Paddy and Food Crops by Villages Tahun 2017*

Nagari / Korong / Villages	Luas Panen <i>Harvested Area (hectare)</i>	Hasil / Ha <i>Production/ Hectare</i>	Produksi <i>Production (Ton)</i>
(1)	(2)	(3)	(4)
<b>010. LIMAU PURUIK</b>	<b>364.00</b>	<b>48.74</b>	<b>2,248.00</b>
01. Tanah Taban	30.00	6.25	187.50
02. Kampung Piliang	47.00	5.98	281.06
03. Kampung Tengah	45.00	5.98	269.10
04. Pasa Balai	-	-	-
05. Patalangan	50.00	6.25	312.50
06. Padang Kajai	16.00	5.98	95.68
07. Kampung Ladang	44.00	5.98	263.12
08. Kampung Sagit	120.00	6.40	768.00
09. Kampung Lambah	12.00	5.92	71.04
<b>020. KUDU GANTIANG</b>	<b>183.00</b>	<b>30.06</b>	<b>1,103.71</b>
10. Kampung Tanjung	38.00	5.92	224.96
11. Kampung Parit	25.00	6.09	152.25
12. Kampung Tengah	40.00	5.70	228.00
13. Pasa Balai	-	-	-
14. Bukik Kudo - Kudo	50.00	6.40	320.00
15. Kampung Pili	30.00	5.95	178.50
<b>040. KUDU GANTIANG BARAT</b>	<b>250.00</b>	<b>25.45</b>	<b>1,592.50</b>
16. Kolam Janiah	50.00	6.40	320.00
17. Sungai Kalu	75.00	6.40	480.00
18. Talau	50.00	6.25	312.50
19. Tigo Jorong	75.00	6.40	480.00
<b>030. GUNUNG PADANG ALAI</b>	<b>440.00</b>	<b>47.04</b>	<b>2,532.59</b>
20. Kayu Angik	-	-	-
21. Batang Piaman	55.00	5.45	244.75
22. Pasa Padang Alai	46.00	5.92	272.32
23. Kayu Mudo	40.00	5.92	236.80
24. Sialangan	62.00	5.95	368.90
25. Koto Tinggi	64.00	5.98	382.72
26. Patamuan	75.00	5.92	444.00
27. Kampung Tanjung	48.00	5.95	285.60
28. Gunung	50.00	5.95	297.50
<b>Jumlah / Total</b>	<b>2017 1,237.00</b>	<b>151.29</b>	<b>7,476.80</b>
	<b>2016 1,410.00</b>	<b>162.04</b>	<b>8,417.56</b>

Sumber : BPK Kec. V Koto Timur

Source : Branch Division of Agriculture of East V Koto

Tabel : 7. 2. Luas Panen dan Produksi Padi Menurut Nagari/Korong Tahun 2017  
*Harvested Area and Production of Paddy and Food Crops by Villages Tahun 2017*

Nagari / Korong / Villages	Luas Panen <i>Harvested Area</i>		Produksi <i>Production</i>	
	Padi Sawah <i>Wet Land Paddy</i> (ha)	Padi Ladang <i>Dry Land Paddy</i> (ha)	Padi Sawah <i>Wet Land Paddy</i> (ton)	Padi Ladang <i>Dry Land Paddy</i> (ton)
(1)	(2)	(3)	(4)	(5)
<b>010. LIMAU PURUIK</b>	<b>364</b>	<b>0</b>	<b>2,248</b>	<b>0</b>
01. Tanah Taban	30	-	187.50	-
02. Kampung Piliang	47	-	281.06	-
03. Kampung Tengah	45	-	269.10	-
04. Pasa Balai	-	-	-	-
05. Patalangan	50	-	312.50	-
06. Padang Kajai	16	-	95.68	-
07. Kampung Ladang	44	-	263.12	-
08. Kampung Sagit	120	-	768.00	-
09. Kampung Lambah	12	-	71.04	-
<b>020. KUDU GANTIANG</b>	<b>183</b>	<b>0</b>	<b>1,104</b>	<b>0</b>
10. Kampung Tanjung	38	-	224.96	-
11. Kampung Parit	25	-	152.25	-
12. Kampung Tengah	40	-	228.00	-
13. Pasa Balai	-	-	-	-
14. Bukik Kudo - Kudo	50	-	320.00	-
15. Kampung Pili	30	-	178.50	-
<b>040. KUDU GANTIANG BARAT</b>	<b>250</b>	<b>0</b>	<b>1,593</b>	<b>0</b>
16. Kolam Jariah	50	-	320.00	-
17. Sungai Kalu	75	-	480.00	-
18. Talau	50	-	312.50	-
19. Tigo Jorong	75	-	480.00	-
<b>030. GUNUNG PADANG ALAI</b>	<b>440</b>	<b>0</b>	<b>2,533</b>	<b>0</b>
20. Kayu Angik	-	-	-	-
21. Batang Piaman	55	-	244.75	-
22. Pasa Padang Alai	46	-	272.32	-
23. Kayu Mudo	40	-	236.80	-
24. Sialangan	62	-	368.90	-
25. Koto Tinggi	64	-	382.72	-
26. Patamuan	75	-	444.00	-
27. Kampung Tanjung	48	-	285.60	-
28. Gunung	50	-	297.50	-
<b>Jumlah / Total</b>	<b>2017 1,237.00</b>	<b>0.00</b>	<b>7,476.80</b>	<b>0.00</b>
	<b>2016 1,410.00</b>	<b>0.00</b>	<b>8,417.56</b>	<b>0.00</b>

Sumber : BPK Kec. V Koto Timur

Source : Branch Division of Agriculture of East V Koto

Tabel. 7. 3. Luas Panen dan Produksi Palawija Menurut Jenisnya Tahun 2017  
*Harvested Area and Production of Food Crops by Kind Tahun 2017*

Jenis Tanaman <i>Type of Food Crops</i>	Luas Panen <i>Harvested Area</i> (Hectare)	Produksi <i>Production</i> (Ton)
(1)	(2)	(3)
1. Jagung <i>Maize</i>	75.00	285.00
2. Ubi Kayu <i>Cassava</i>	11.00	88.00
3. Ubi Jalar <i>Sweet Potatoes</i>	-	-
4. Kacang Tanah <i>Peanuts</i>	8.00	9.60
5. Kedelai <i>Soya Beans</i>	-	-
6. Kacang Hijau <i>Green Peanuts</i>	-	-
Jumlah / <i>Total</i> 2017	94.00	382.60
2016	110.00	792.00

Sumber : BPK Kec. V Koto Timur

Source : *Branch Division of Agriculture of East V Koto*



Tabel : 7. 4. Produksi Ternak Besar/Kecil Menurut Nagari/Korong Tahun 2017  
*Production of Cattles by Villages Tahun 2017*

Nagari / Korong / Villages	Ternak Besar Big Cattle	Ternak Kecil Small Cattle
(1)	(2)	(3)
<b>010. LIMAU PURUIK</b>	<b>258</b>	<b>212</b>
01. Tanah Taban	32	20
02. Kampung Piliang	24	25
03. Kampung Tengah	22	24
04. Pasa Balai	18	21
05. Patalangan	25	27
06. Padang Kajai	50	35
07. Kampung Ladang	45	25
08. Kampung Sagit	20	19
09. Kampung Lambah	22	16
<b>020. KUDU GANTIANG</b>	<b>277</b>	<b>173</b>
10. Kampung Tanjung	75	25
11. Kampung Parit	22	40
12. Kampung Tengah	41	13
13. Pasa Balai	55	15
14. Bukik Kudo - Kudo	37	39
15. Kampung Pili	47	41
<b>040. KUDU GANTIANG BARAT</b>	<b>170</b>	<b>131</b>
16. Kolam Janiah	45	27
17. Sungai Kalu	45	26
18. Talau	21	35
19. Tigo Jorong	59	43
<b>030. GUNUNG PADANG ALAI</b>	<b>333</b>	<b>328</b>
20. Kayu Angik	18	21
21. Batang Piaman	39	33
22. Pasa Padang Alai	27	29
23. Kayu Mudo	19	25
24. Sialangan	57	75
25. Koto Tinggi	63	48
26. Patamuan	46	37
27. Kampung Tanjung	35	19
28. Gunung	29	41
<b>Jumlah / Total</b>	<b>2017</b>	<b>844</b>
	<b>2016</b>	<b>982</b>

Sumber : BPK Kec. V Koto Timur

Source : *Branch Division of Agriculture of East V Koto Timur*

Tabel : 7. 5. Populasi Ternak Unggas Menurut Nagari/Korong Tahun 2017  
*Poultry Population by Villages Tahun 2017*

Nagari / Korong / Villages	Ayam Kampung Village Hen	Ayam Petelur Layer	Itik/Itik Manila Duck/Manila Duck
(1)	(2)	(3)	(4)
<b>010. LIMAU PURUIK</b>	<b>2,283</b>	<b>10,500</b>	<b>1,372</b>
01. Tanah Taban	309	-	175
02. Kampung Piliang	178	-	118
03. Kampung Tengah	410	-	47
04. Pasa Balai	270	2,000	-
05. Patalangan	218	2,500	420
06. Padang Kajai	345	3,000	56
07. Kampung Ladang	209	-	18
08. Kampung Sagit	155	-	418
09. Kampung Lambah	189	3,000	120
<b>020. KUDU GANTIANG</b>	<b>4,940</b>	<b>1,800</b>	<b>329</b>
10. Kampung Tanjung	717	100	181
11. Kampung Parit	516	1,200	87
12. Kampung Tengah	1,250	-	15
13. Pasa Balai	420	500	-
14. Bukik Kudo - Kudo	1,119	-	46
15. Kampung Pili	918	-	-
<b>040. KUDU GANTIANG BARAT</b>	<b>4,672</b>	<b>0</b>	<b>420</b>
16. Kolam Janiah	956	-	75
17. Sungai Kalu	1,457	-	100
18. Talau	1,129	-	75
19. Tigo Jorong	1,130	-	170
<b>030. GUNUNG PADANG ALAI</b>	<b>4,892</b>	<b>0</b>	<b>404</b>
20. Kayu Angik	319	-	75
21. Batang Piaman	425	-	50
22. Pasa Padang Alai	289	-	-
23. Kayu Mudo	618	-	45
24. Sialangan	1,127	-	125
25. Koto Tinggi	939	-	-
26. Patamuan	419	-	109
27. Kampung Tanjung	517	-	-
28. Gunung	239	-	-
<b>Jumlah / Total</b>	<b>2017</b>	<b>16,787</b>	<b>12,300</b>
	<b>2016</b>	<b>19,382</b>	<b>22,850</b>
			<b>2,525</b>
			<b>3,417</b>

Sumber : BPK Kec. V Koto Timur

Source : Branch Division of Agriculture of East V Koto

Tabel : 7. 6 Luas dan Produksi Perikanan Darat Menurut Nagari/ Korong Tahun 2017  
*Area and Production of Inland Fishery by Villages Tahun 2017*

Nagari / Korong / Villages	Perairan Umum <i>Open Water</i>		Budidaya <i>Cultured</i>		
	Luas <i>Area</i>	Produksi <i>Production</i>	Luas <i>Area</i>	Produksi <i>Production</i>	
	(ha)	(ton)	(ha)	(ton)	
(1)	(2)	(3)	(4)	(5)	
<b>010. LIMA PURUIK</b>	<b>1.80</b>	<b>0.00</b>	<b>1.70</b>	<b>0.00</b>	
01. Tanah Taban	0.80	-	0.50	-	
02. Kampung Piliang	0.20	-	0.10	-	
03. Kampung Tengah	0.20	-	0.10	-	
04. Pasa Balai	-	-	0.10	-	
05. Patalangan	0.10	-	0.20	-	
06. Padang Kajai	0.10	-	0.20	-	
07. Kampung Ladang	0.10	-	0.20	-	
08. Kampung Sagit	0.30	-	0.20	-	
09. Kampung Lambah	-	-	0.10	-	
<b>020. KUDU GANTIANG</b>	<b>2.20</b>	<b>0.00</b>	<b>1.50</b>	<b>0.00</b>	
10. Kampung Tanjung	-	-	0.80	-	
11. Kampung Parit	0.50	-	0.10	-	
12. Kampung Tengah	0.20	-	0.10	-	
13. Pasa Balai	-	-	0.10	-	
14. Bukik Kudo - Kudo	0.50	-	0.20	-	
15. Kampung Pili	1.00	-	0.20	-	
<b>040. KUDU GANTIANG BARAT</b>	<b>9.00</b>	<b>0.00</b>	<b>1.00</b>	<b>0.00</b>	
16. Kolam Janiah	-	-	0.30	-	
17. Sungai Kalu	3.00	-	0.30	-	
18. Talau	3.00	-	0.20	-	
19. Tigo Jorong	3.00	-	0.20	-	
<b>030. GUNUNG PADANG ALAI</b>	<b>5.00</b>	<b>0.00</b>	<b>2.20</b>	<b>0.00</b>	
20. Kayu Angik	0.20	-	0.10	-	
21. Batang Piaman	1.50	-	0.30	-	
22. Pasa Padang Alai	0.20	-	0.20	-	
23. Kayu Mudo	0.20	-	0.20	-	
24. Sialangan	1.20	-	0.50	-	
25. Koto Tinggi	0.80	-	0.20	-	
26. Patamuan	0.50	-	0.50	-	
27. Kampung Tanjung	0.20	-	0.10	-	
28. Gunung	0.20	-	0.10	-	
<b>Jumlah / Total</b>	<b>2017</b>	<b>18.00</b>	<b>0.00</b>	<b>6.40</b>	<b>0.00</b>
	<b>2016</b>	<b>1,850</b>	<b>0.00</b>	<b>5.00</b>	<b>0.0</b>

Sumber : BPK Kec. V Koto Timur

Source : Branch Division of Agriculture of East V Koto

Tabel. 7. 7. Luas Panen dan Produksi Sayuran Tahun 2017  
*Harvested Area and Production of Vegetables Tahun 2017*

Jenis Sayuran <i>Type of Vegetables</i>	Luas Panen <i>Harvested Area</i> (Hectare)	Produksi <i>Production</i> (Ton)
(1)	(2)	(3)
1. Terung <i>Egg Plant</i>	12	84
2. Ketimun <i>Cucumber</i>	15	90
3. Cabe <i>Chili Pepper</i>	31	93
4. Bayam <i>Spinach</i>	4	4
5. Kangkung <i>Swamp Cabbage</i>	5	6
6. Lainnya <i>Others</i>	35	105
<b>Jumlah / Total</b>		
	<b>2017</b>	<b>2016</b>
	<b>102</b>	<b>163</b>
		<b>382</b>
		<b>754</b>

Sumber : BPK Kec. V Koto Timur

Source : Branch Division of Agriculture of East V Koto

Tabel. 7. 8. Luas Panen dan Produksi Buah-buahan Tahun 2017  
*Harvested Area and Production of Fruits Tahun 2017*

Jenis Buah-buahan <i>Kind of Fruits</i>	Luas Panen (Batang)	Produksi <i>Production</i> (Ton)
(1)	(4)	(5)
1. Alpukat / <i>Avocado</i>	375	21.0
2. Mangga / <i>Mangoes</i>	479	7.5
3. Rambutan / <i>Rambutan</i>	105	4.4
4. Duku / <i>Duku</i>	75	2.5
5. Jeruk / <i>Orange</i>	1,201	13
6. Durian / <i>Durian</i>	3,225	322.0
7. Jambu Biji / <i>Guava</i>	419	9.6
8. Pepaya / <i>Papaya</i>	1,125	11.0
9. Pisang / <i>Banana</i>	21,116	255.0
10. Manggis / <i>Mangosteen</i>	612	1.2
11. Nangka / <i>Jackfruits</i>	638	16.0
12. Melinjo / <i>Melinjo</i>	575	3.1
13. Nanas / <i>Pineapple</i>	160	1
14. Sawo / <i>Chicco</i>	589	21.0
15. Lainnya / <i>Others</i>	-	-
<b>Jumlah / Total</b>	<b>30,694</b>	<b>688</b>

Sumber : BPK Kec. V Koto Timur

Source : Branch Division of Agriculture of East V Koto

# TRANSPORTASI DAN KOMUNIKASI

*TRANSPORTATION AND  
COMMUNICATION*



<https://id.digipariwisata.kab.bps.go.id>



Tabel. 8. 1. Jumlah Pelanggan Listrik Menurut Jenis Pelanggan  
*Number of Electric Customer by Kind*

Jenis Pelanggan <i>Customers</i>		Jumlah <i>Total</i>
(1)		(2)
1.	Rumahtangga <i>Household</i>	5,936
2.	Kantor Pemerintah <i>Government</i>	4
3.	Perusahaan <i>Company</i>	1
4.	Sosial dan Rumah Sakit <i>Social and Hospital</i>	202
5.	Lainnya <i>Others</i>	60
<b>Jumlah / Total</b>		<b>6,203</b>

Sumber : PLN Kec. V Koto Timur

*Source : State Electricity Enterprises of East V Koto*

Tabel. 8. 2. Jumlah Pelanggan Air Minum Menurut Jenis Pelanggan  
*Number of Water Customer by Kind*

Jenis Pelanggan <i>Customers</i>		2016	2017
(1)		(3)	(3)
1.	Rumahtangga <i>Household</i>	242	440
2.	Kantor Pemerintah <i>Government</i>	3	3
3.	Perusahaan <i>Company</i>	-	-
4.	Sosial dan Rumah Sakit <i>Social and Hospital</i>	5	5
5.	Lainnya <i>Others</i>	9	6
<b>Jumlah / Total</b>		<b>259</b>	<b>454</b>

Sumber : PDAM Kec. V Koto Timur  
*Source : Water Work Establishment of East V Koto*



Tabel. 8. 3. Panjang Jalan Menurut Jenis Permukaan Jalan Tahun 2017  
*Road Length by Type of Surface Tahun 2017*

Jenis Pekerjaan <i>Occupation</i>	Panjang Jalan <i>Road Length</i> (Km)
(1)	(2)
1. Aspal <i>Asphalt</i>	98.7
2. Kerikil <i>Gravel</i>	18.3
3. Tanah <i>Soil</i>	10.0
4. Lainnya <i>Others</i>	0.0
<b>Jumlah / Total</b>	<b>127.0</b>

Sumber : Kantor Camat V Koto Timur  
 Source : *District Office of East V Koto*

Tabel : 8. 4. Jumlah Jembatan dan Kondisinya Menurut Nagari/Korong Tahun 2017  
*Number of Bridge and Bridge's Condition by Village Tahun 2017*

Nagari / Korong / Villages	Kondisi Condition			Jumlah Total
	Baik Good	Rusak Damaged	Rusak Berat Heavily Damaged	
(1)	(2)	(3)	(4)	(5)
<b>010. LIMAU PURUIK</b>	<b>5</b>	<b>6</b>	<b>0</b>	<b>11</b>
01. Tanah Taban	1	1	-	2
02. Kampung Piliang	1	-	-	1
03. Kampung Tengah	1	-	-	1
04. Pasa Balai	-	1	-	1
05. Patalangan	1	1	-	2
06. Padang Kajai	-	-	-	-
07. Kampung Ladang	-	1	-	1
08. Kampung Sagit	1	1	-	2
09. Kampung Lambah	-	1	-	1
<b>020. KUDU GANTIANG</b>	<b>6</b>	<b>3</b>	<b>0</b>	<b>9</b>
10. Kampung Tanjung	1	1	-	2
11. Kampung Parit	1	-	-	1
12. Kampung Tengah	1	2	-	3
13. Pasa Balai	1	-	-	1
14. Bukik Kudo - Kudo	1	-	-	1
15. Kampung Pili	1	-	-	1
<b>040. KUDU GANTIANG BARA'</b>	<b>2</b>	<b>1</b>	<b>0</b>	<b>3</b>
16. Kolam Janiah	1	-	-	1
17. Sungai Kalu	-	1	-	1
18. Talau	1	-	-	1
19. Tigo Jorong	-	-	-	0
<b>030. GUNUNG PADANG ALAI</b>	<b>7</b>	<b>7</b>	<b>0</b>	<b>14</b>
20. Kayu Angik	-	-	-	-
21. Batang Piaman	2	1	-	3
22. Pasa Padang Alai	-	-	-	-
23. Kayu Mudo	1	-	-	1
24. Sialangan	3	1	-	4
25. Koto Tinggi	-	1	-	1
26. Patamuan	-	2	-	2
27. Kampung Tanjung	1	1	-	2
28. Gunung	-	1	-	1
<b>Jumlah / Total 2017</b>	<b>20</b>	<b>17</b>	<b>0</b>	<b>37</b>
<b>2016</b>	<b>20</b>	<b>17</b>	<b>0</b>	<b>37</b>

Sumber : Kantor Camat V Koto Timur  
 Source : District Office of East V Koto

# KEUANGAN DAERAH DAN HARGA

*LOCAL FINANCE AND PRICE*

# 9



Tabel : 9. 1. Target dan Realisasi PBB Menurut Nagari/Korong Tahun 2017  
*Target and Realization of PBB by Villages 2017*

Nagari / Korong / Villages	Target Target (Rp)	Realisasi Realization (Rp)	% Realisasi Thd Target
(1)	(2)	(3)	(3)
<b>010. LIMAU PURUIK</b>	<b>30,142,080</b>	<b>22,052,485</b>	<b>77.80</b>
01. Tanah Taban	4,124,408	2,994,237	72.60
02. Kampung Piliang	1,155,395	1,155,395	100.00
03. Kampung Tengah	3,771,358	2,861,990	75.89
04. Pasa Balai	3,910,189	3,298,754	84.36
05. Patalangan	3,964,666	3,171,745	80.00
06. Padang Kajai	5,271,339	2,312,986	43.88
07. Kampung Ladang	2,396,277	1,617,141	67.49
08. Kampung Sagit	3,777,272	2,869,061	75.96
09. Kampung Lambah	1,771,176	1,771,176	100.00
<b>020. KUDU GANTIANG</b>	<b>24,863,779</b>	<b>24,863,779</b>	<b>100.00</b>
10. Kampung Tanjung	6,528,465	6,528,465	100.00
11. Kampung Parit	2,528,934	2,528,934	100.00
12. Kampung Tengah	7,594,674	7,594,674	100.00
13. Pasa Balai	3,086,660	3,086,660	100.00
14. Bukik Kudo - Kudo	3,023,713	3,023,713	100.00
15. Kampung Pili	2,101,333	2,101,333	100.00
<b>040. KUDU GANTIANG BARAI</b>	<b>13,582,994</b>	<b>9,356,173</b>	<b>76.40</b>
16. Kolam Janiah	1,699,038	1,699,038	100.00
17. Sungai Kalu	4,845,080	2,789,993	57.58
18. Talau	4,178,256	2,006,522	48.02
19. Tigo Jorong	2,860,620	2,860,620	100.00
<b>030. GUNUNG PADANG ALAI</b>	<b>33,814,944</b>	<b>22,082,792</b>	<b>71.02</b>
20. Kayu Angik	2,469,913	2,469,913	100.00
21. Batang Piaman	4,205,932	4,205,932	100.00
22. Pasa Padang Alai	6,406,594	2,510,442	39.19
23. Kayu Mudo	4,823,337	-	0.00
24. Sialangan	4,010,280	4,010,280	100.00
25. Koto Tinggi	3,012,663	-	0.00
26. Patamuan	2,106,384	2,106,384	100.00
27. Kampung Tanjung	3,211,953	3,211,953	100.00
28. Gunung	3,567,888	3,567,888	100.00
<b>Jumlah/Total 2017</b>	<b>102,403,797</b>	<b>78,355,229</b>	<b>76.52</b>
<b>2016</b>	<b>92,840,719</b>	<b>92,840,719</b>	<b>100.00</b>

Sumber : Dinas Pendapatan, Pengelolaan Keuangan dan Aset Daerah Kabupaten Padang Pariaman  
 Source : *Regencial Board of Monetary Management of Padang Pariaman Regency*

# DATA

## MENCERDASKAN BANGSA

— *Enlighten The Nation* —



**BADAN PUSAT STATISTIK  
KABUPATEN PADANG PARIAMAN**  
*BPS - Statistics of Padang Pariaman Regency*  
Jl. Imam Bonjol No. 22 Pariaman Telp/Fax. (0754) 92699  
Homepage: <http://padangpariamankab.bps.go.id/>  
E-mail: [bps1306@bps.go.id](mailto:bps1306@bps.go.id)

ISBN 978-602-6355-60-6



