



KatalogBPS: 1102001.3523090

KECAMATAN PLUMPANG DALAM ANGKA TAHUN 2014



BADAN PUSAT STATISTIK KABUPATEN TUBAN

<http://tulan.kab.bps.go.id>

**KECAMATAN
PLUMPANG
DALAM ANGKA
TAHUN 2014**

PETA WILAYAH KECAMATAN PLUMPANG



SAMBUTAN CAMAT PLUMPANG

Assalamu 'alaikum Wr. Wb.

Dengan mengucapkan puji syukur kehadiran Tuhan Yang Maha Esa atas rahmat-Nya sehingga Kecamatan Plumpang telah dapat menyelesaikan buku **Kecamatan Plumpang Dalam Angka Tahun 2014**.

Buku Kecamatan Plumpang Dalam Angka Tahun 2014 adalah merupakan publikasi tahunan, oleh karena itu patut kita hargai dan semoga buku ini dapat dipakai sebagai sumber informasi dalam rangka memacu pembangunan di segala bidang.

Pada kesempatan ini pula, saya sampaikan terima kasih kepada Koordinator Statistik Kecamatan Plumpang yang telah menyelesaikan buku ini dengan baik.

Demikian pula kepada semua Dinas/ Instansi Lintas Sektoral dan semua pihak utamanya Kepala Desa/ Kepala Kelurahan yang telah membantu menyajikan data publikasi ini, tak lupa kami sampaikan terima kasih yang sebesar-besarnya.

Bertolak pada data yang benar dalam penerapan perencanaan pelaksanaan pembangunan yang menyangkut segala aspeknya, saya percaya akan memperoleh hasil yang sesuai dengan apa yang diharapkan.

Sehubungan dengan itu, maka semua kegiatan segala laporan yang berkaitan dengan data diperlukan kesungguhan dan kecermatan serta ketelitian.

Demikian sambutan saya semoga buku Kecamatan Plumpang Dalam Angka Tahun 2014 ini ada guna dan manfaatnya.

Wassalamu 'alaikum Wr. Wb.

Plumpang, Desember 2014
CAMAT PLUMPANG,

Drs. SUDARMAJI, MM.
Pembina

NIP: 19730503 199302 1 001

KATA PENGANTAR

Assalamu'alaikum Wr. Wb.

Dengan rahmat Tuhan Yang Maha Esa buku **Kecamatan Plumpang Dalam Angka Tahun 2014** dapat diterbitkan.

Adapun data yang tercantum, kami sajikan dalam bentuk tabel-tabel yang bersumber dari Dinas Instansi dan Pemerintahan Desa/ Kelurahan serta pihak lain dalam Wilayah Kecamatan Plumpang.

Penyusunan buku masih terdapat banyak kekurangannya oleh sebab itu kami mohon kritik, saran dan masukan informasi data guna penyempurnaan penerbitan berikutnya.

Kepada Bapak Camat kami sampaikan banyak terima kasih atas bimbingan dan petunjuk yang diberikan kepada kami dan juga kepada Dinas/ Instansi dan Kepala Desa/ Kelurahan serta pihak lain di Wilayah Kecamatan Plumpang kami ucapkan terima kasih yang sebesar-besarnya.

Akhir kata semoga buku ini dapat berguna dan bermanfaat bagi para pemakainya.

Wassalamu'alaikum Wr. Wb.

Plumpang, Desember 2014

**Koordinator Statistik
Kecamatan Plumpang**

NUZUL DJOKO S, SP

NIP.:19790216 200212 1 003

DAFTAR ISI

Kecamatan Plumpang Dalam Angka Tahun 2014.....	i
Peta Wilayah Kecamatan Plumpang.....	ii
Sambutan Camat Plumpang	iii
Kata Pengantar.....	iv
Daftar Isi.....	v
Daftar Tabel.....	vi
Bab 1 Letak Geografis.....	1
Bab II Pemerintahan.....	5
Bab III Penduduk dan Tenaga Kerja.....	11
Penduduk.....	11
Tenaga Kerja.....	18
Bab IV Sosial	20
Pendidikan.....	20
Kesehatan dan Keluarga Berencana.....	24
Agama.....	32
Sosial Lainnya	34
Bab V Pertanian dan Peternakan.....	40
Tanaman Bahan Pangan.....	40
Peternakan	45
Bab VI Industri dan Perdagangan.....	48
Industri dan Kerajinan Rakyat.....	48
Restoran/Depot & Pasar/Toko.....	49
Bab VII Perhubungan	50
Perhubungan Darat	50
Bab VIII Keuangan	54
Penerimaan PBB	54

DAFTAR TABEL

I	LETAK GEOGRAFIS	
I.1	Letak Geografis Kecamatan Plumpang.....	4
I.2	Kondisi Rata Rata Curah Hujan Perbulan Di Kecamatan Plumpang Tahun 2013.....	5
I.3	Luas Wilayah Desa, Persentase Terhadap Luas Kecamatan Di Kecamatan Plumpang Tahun 2013.....	6
I.4	Luas Wilayah Desa Menurut PenggunaanTanah(Ha) Di Kecamatan Plumpang Tahun 2013.....	7
II	PEMERINTAHAN	
II.1	Nama Desa, Jumlah Dusun, RT dan RW Dalam Wilayah Kecamatan Plumpang Tahun 2013.....	10
II.2	Klasifikasi Desa Menurut Jenisnya di Wilayah Kecamatan Plumpang Tahun 2013	11
II.3	Banyaknya Perangkat Desa Dalam Wilayah Kecamatan Plumpang Tahun 2013.....	12
II.4	Kepala Desa Menurut Jenis Kelamin, Umur dan Pendidikan Dalam Wilayah Kecamatan Plumpang Tahun 2013.....	14
II.5	Jumlah Anggota Hansip Menurut Pelatihan di Kecamatan Plumpang Tahun 2013.....	15
III	PENDUDUK DAN TENAGA KERJA	
III.1	Jumlah KK dan Penduduk Menurut Jenis Kelamin di Kecamatan Plumpang Tahun 2013.....	17
III.2	Jumlah Penduduk Menurut Kewarganegaraan dan Jenis Kelamin di Kecamatan Plumpang Tahun 2013.....	18
III.3	Jumlah Penduduk Menurut Kewarganegaraan dan Jenis Kelamin di Kecamatan Plumpang Tahun 2013.....	19
III.4	Jumlah Penduduk, Luas Wilayah dan Kepadatan Penduduk Di Kecamatan Plumpang Tahun 2013.....	20
III.5	Sex Ratio Penduduk Tiap Desa Di Wilayah Kecamatan Plumpang Tahun 2013.....	21
III.6	Proyeksi Jumlah Penduduk Tiap Desa Di Wilayah Kecamatan Plumpang Tahun 2013	22
III.7	Banyaknya Kelahiran dan Kematian Penduduk Tiap Desa Tahun 2013.....	23
III.8	Jumlah Penduduk Angkatan Kerja (10 tahun ke atas) Menurut Jenis Usaha Tahun di Kecamatan Plumpang Tahun 2013	24

IV SOSIAL

IV.1	Banyaknya Gedung Sekolah Menurut Jenisnya di Kecamatan Plumpang Tahun 2013	27
IV.2	Banyaknya Gedung Sekolah Menurut Jenisnya di Kecamatan Plumpang Tahun 2013.....	28
IV.3	Banyaknya Sekolah Menurut Jenisnya di Kecamatan Plumpang Tahun 2013.....	29
IV.4	Jumlah Sarana Kesehatan Menurut Jenisnya di Wilayah Kecamatan Plumpang Tahun 2013.....	30
IV.5	Jumlah Tenaga Kesehatan Menurut Jenisnya di Wilayah Kecamatan Plumpang Tahun 2013.....	31
IV.6	Jumlah Penderita Penyakit Menurut Jenisnya di Kecamatan Plumpang Tahun 2013	32
IV.7	Jumlah Bayi yang Diimunisasi di Kecamatan Plumpang Tahun 2013	33
IV.8	Jumlah Dukun Bayi Tiap Desa Di Kecamatan Plumpang Tahun 2013.....	34
IV.9	Jumlah Akseptor KB Menurut Metode Kontrasepsi di Kecamatan Plumpang Tahun 2013	35
IV.10	Jumlah Pencapaian Akseptor KB di Kecamatan Plumpang Tahun 2013.....	37
IV.11	Jumlah Pokbang Dan Posyandu Di Kecamatan Plumpang Tahun 2013.....	38
IV.12	Jumlah Tempat Peribadatan di Kecamatan Plumpang Tahun 2013.....	39
IV.13	Jumlah Pemeluk Agama Di Kecamatan Plumpang Tahun 2013.....	40
IV.14	Jumlah Nikah Menurut Tempat Pelaksanaanya di Kecamatan Plumpang Tahun 2013.....	41
IV.15	Jumlah Nikah,Talak, Cerai dan Rujuk Di Kecamatan Plumpang Tahun 2013.....	42
IV.16	Jumlah Rumah Tangga Menurut Sumber Penerangan di Wilayah Kecamatan Plumpang Tahun 2013.....	43
IV.17	Jumlah Bengkel Menurut Jenisnya di Wilayah Kecamatan Plumpang Tahun 2013.....	44
IV.18	Jumlah Penderita Cacat Menurut Jenisnya di Kecamatan Plumpang Tahun 2013.....	45
IV.19	Jumlah Alat Komunikasi Menurut Jenisnya di Kecamatan Plumpang Tahun 2013.....	46

V	PERTANIAN	
V.1	Luas Panen dan Produksi Padi Sawah di Kecamatan Plumpang Tahun 2013.....	49
V.2	Luas Panen dan Produksi Jagung di Wilayah Kecamatan Plumpang Tahun 2013.....	50
V.3	Luas Panen dan Produksi Kedelai Di Wilayah Kecamatan Plumpang Tahun 2013.....	51
V.4	Luas Panen dan Produksi Kacang Hijau di Kecamatan Plumpang Tahun 2013.....	52
V.5	Luas Panen dan Produksi Ketela :Pohon di Kecamatan Plumpang Tahun 2013.....	53
V.6	Populasi Ternak Besar Menurut Jenisnya Di Wilayah Kecamatan Plumpang Tahun 2013.....	54
V.7	Populasi Ternak Kecil Menurut Jenisnya Di Wilayah Kecamatan Plumpang Tahun 2013.....	55
VI	INDUSTRI	
VI.1	Jumlah Perusahaan Industri dan Tenaga Kerja Di Wilayah Kecamatan Plumpang Tahun 2013.....	56
VI.2	Jumlah Restoran/Depot/Warung & Pasar/Toko Di Wilayah Kecamatan Plumpang Tahun 2013.....	58
VII	PERHUBUNGAN	
VII.1	Panjang Jalan Menurut Jenisnya Tiap Desa di Wilayah Kecamatan Plumpang Tahun 2013	59
VII.2	Jumlah Kendaraan Tak Bermotor Menurut Jenisnya Di Wilayah Kecamatan Plumpang Tahun 2013.....	60
VII.3	Jumlah Kendaraan Bermotor Menurut Jenisnya di Wilayah Kecamatan Plumpang Tahun 2013.....	61
VIII	KEUANGAN	
VIII.1	Baku dan Realisasi PBB Tiap Desa Di Wilayah Kecamatan Plumpang Tahun 2013.....	64

DAFTAR GRAFIK

I.1.	Grafik Curah Hujan Tahun 2013.....	1
I.2.	Grafik Luas desa.....	2
I.3.	Grafik Luas Penggunaan Lahan.	3
II.1	Grafik Jumlah Perangkat Desa.....	9
III. 1	Grafik Jumlah Penduduk Perdesa.....	16
VI.1.	Grafik Luas Panen.....	46
VI.2.	Grafik Populasi Ternak Perdesa.....	47
V.1	Grafik Baku PBB.....	62

<http://tubankab.bps.go.id>

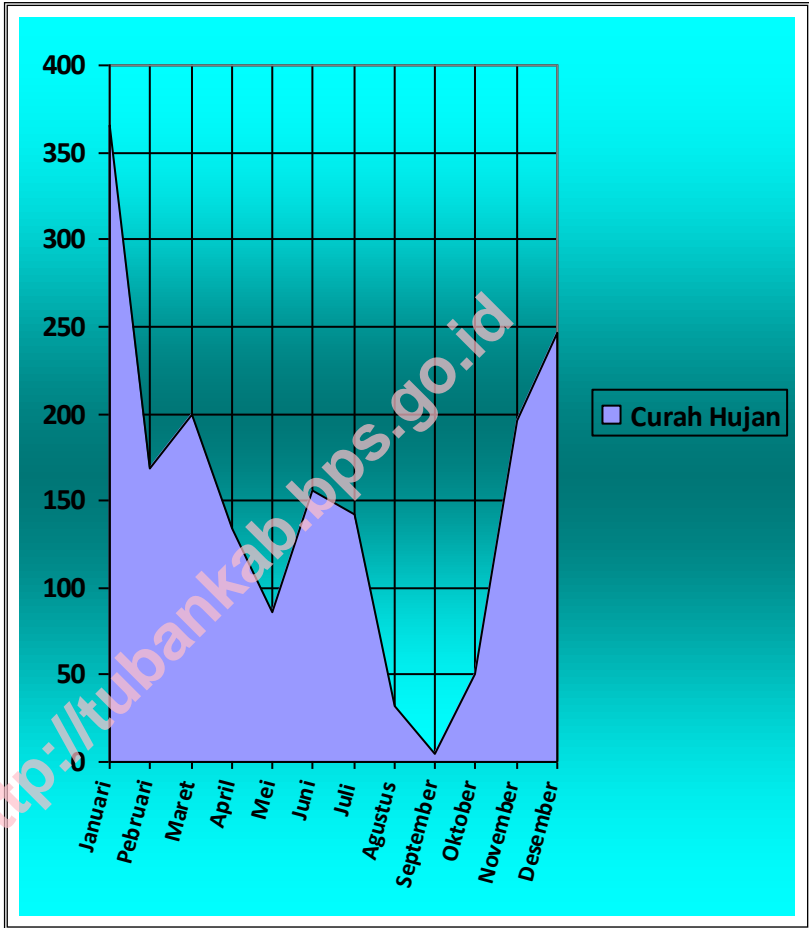
Geografis

Topografi

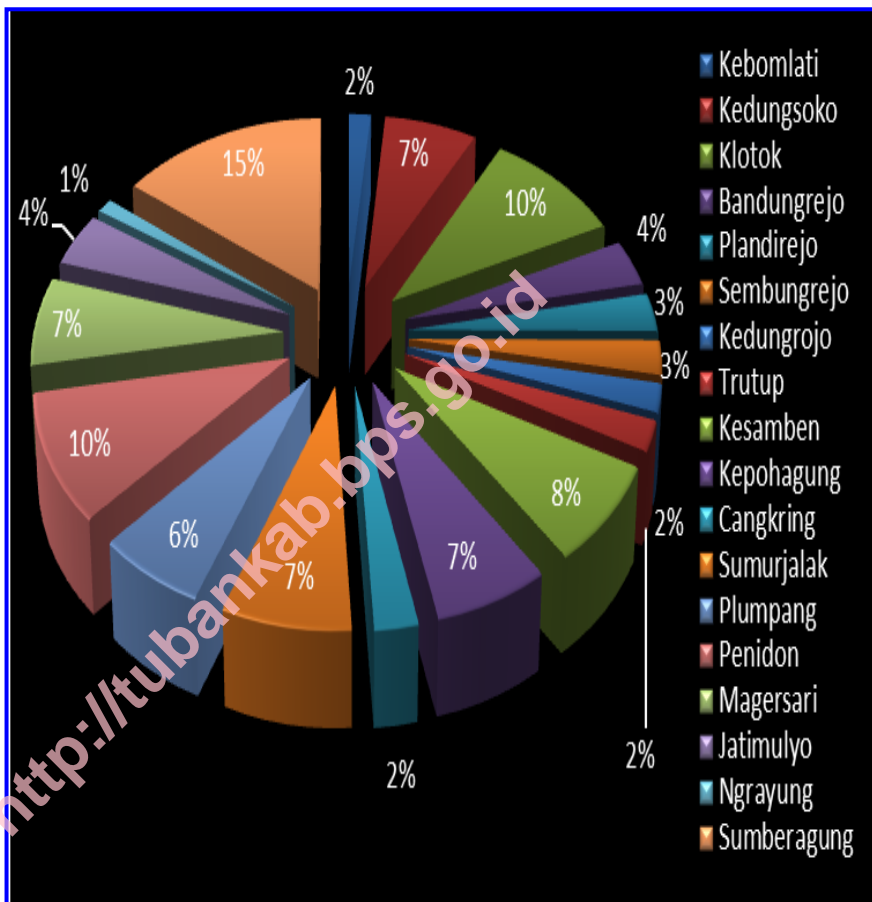
Jarak Desa Ke Kecamatan

Curah Hujan

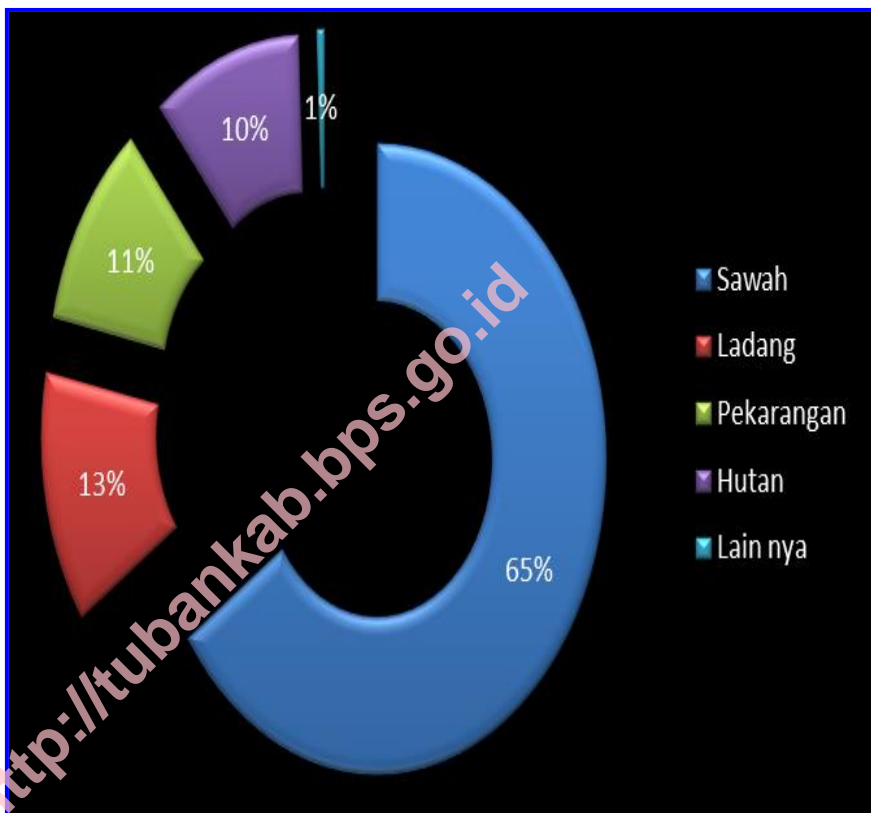
Grafik I.1.
Rata Rata Curah Hujan Perbulan
Di Kecamatan Plumpang 2013



Grafik I.2.
Luas Penggunaan Lahan
Di Kecamatan Plumpng Tahun 2013



Grafik I.3.
Persentase Luas Penggunaan Lahan
Di Kecamatan Plumpang 2013



Tabel I.1
Letak Geografis
Kecamatan Plumpang

No.	Sisi Perbatasan	Wilayah Perbatasan
1	Batas Utara	Kecamatan Semanding
2	Batas Timur	Kecamatan Widang
3	Batas Selatan	Kabupaten Bojonegoro
4	Batas Barat	Kecamatan Rengel

Sumber : Koordinator Statistik Kecamatan

Tabel I.2

**Kondisi Rata-Rata Curah Hujan Perbulan
Di Kecamatan Plumpang Tahun 2013**

No	Bulan	Mm
1	Januari	366
2	Februari	169
3	Maret	199
4	April	134
5	Mei	86
6	Juni	156
7	Juli	142
8	Agustus	32
9	September	5
10	Oktober	51
11	November	196
12	Desember	246

Sumber Data: Dinas PU / Pengairan

Tabel I. 3

**Luas Wilayah Desa , Presentase Terhadap Luas Kecamatan
Dan Jarak Ke Ibukota Kecamatan
Tahun 2013**

No	Desa	Luas Wilayah (Km ²)	Persentase Terhadap Luas Kecamatan (%)	Jarak Ke Ibukota Kecamatan (Km)
1	Kebomlati	1,40	1,62	11,1
2	Kedungsoko	5,88	6,80	8,5
3	Klotok	8,59	9,93	7,4
4	Bandungrejo	3,22	3,72	7,0
5	Plandirejo	2,62	3,03	8,0
6	Sembungrejo	2,34	2,70	9,1
7	Kedungrojo	1,92	2,22	5,3
8	Trutup	2,06	2,38	5,4
9	Kesamben	6,61	7,64	3,3
10	Kepohagung	5,64	6,52	4,2
11	Cangkring	2,13	2,46	3,2
12	Sumurjalak	6,29	7,27	0,5
13	Plumpang	5,33	6,16	0,3
14	Penidon	8,58	9,92	4,0
15	Magersari	6,06	7,00	3,4
16	Jatimulyo	3,75	4,33	2,1
17	Ngrayung	1,00	1,16	1,3
18	Sumberagung	13,10	15,14	3,2
Jumlah :		86,52	100,00	

Sumber : Koordinator Statistik Kecamatan

Tabel I. 3**Luas Wilayah Desa Menurut Penggunaan Tanah (Ha)
Di Kecamatan Plumpang Tahun 2013**

No	Desa	Sawah	Ladang	Pekarangan
1	Kebomlati	47,75	5,56	77,35
2	Kedungsoko	496,47	10,47	67,75
3	Klotok	691,67	21,69	123,04
4	Bandungrejo	255,38	9,67	45,48
5	Plandirejo	177,80	27,12	49,67
6	Sembungrejo	189,90	3,01	30,82
7	Kedungrojo	139,54	4,45	43,18
8	Trutup	163,87	11,94	27,81
9	Kesamben	203,00	237,17	51,04
10	Kepohagung	323,27	150,02	41,40
11	Cangkring	193,62	-	19,00
12	Sumurjalak	218,60	137,52	43,59
13	Plumpang	407,42	52,54	45,18
14	Penidon	704,20	6,85	53,55
15	Magersari	528,11	23,2	45,59
16	Jatimulyo	295,49	33,21	44,98
17	Ngrayung	67,42	9,71	21,25
18	Sumberagung	384,35	340,27	65,35
Jumlah:		5487,86	1084,4	896,03

Sumber : Koordinator Statistik Kecamatan

Lanjutan Tabel I. 3

No	Desa	Hutan	Lain nya	Jumlah
1	Kebomlati	-	9,00	139,66
2	Kedungsoko	-	13,72	588,14
3	Klotok	-	23,11	859,51
4	Bandungrejo	-	-	321,86
5	Plandirejo	-	-	261,59
6	Sembungrejo	-	-	233,78
7	Kedungrojo	-	-	192,29
8	Trutup	-	-	206,48
9	Kesamben	128,00	-	660,70
10	Kepohagung	45,00	-	564,26
11	Cangkring	-	-	212,60
12	Sumurjalak	210,00	-	629,00
13	Plumpang	-	-	532,70
14	Penidon	-	-	858,10
15	Magersari	-	-	606,40
16	Jati mulyo	-	-	375,32
17	Ngrayung	-	-	99,74
18	Sumberagung	496,00	-	1309,97
Jumlah :		879,00	45,83	8652,10

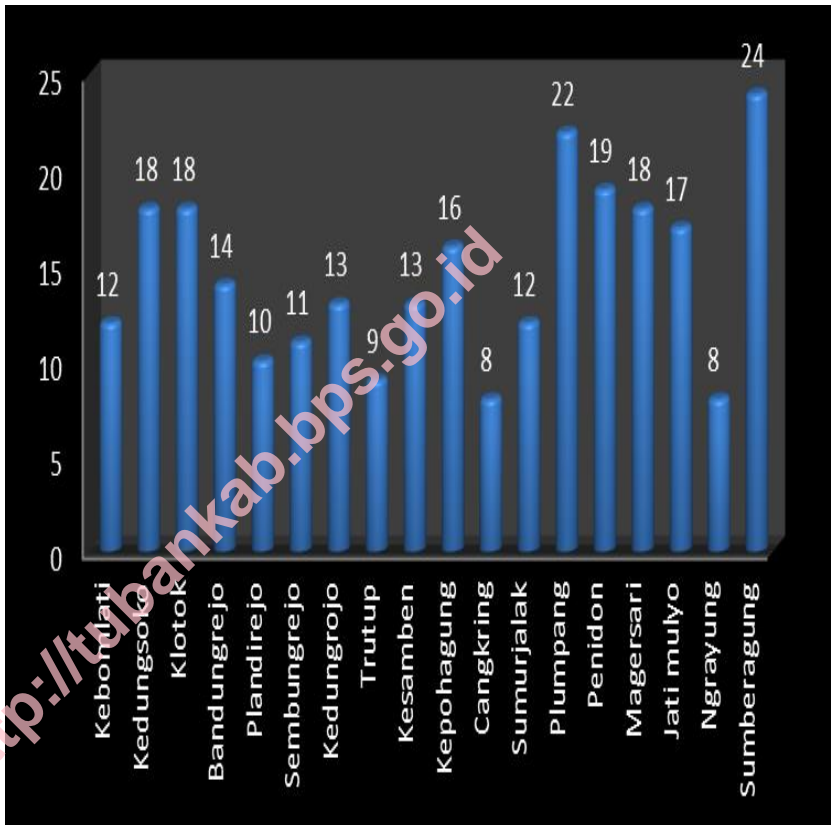
Sumber : Koordinator Statistik Kecamatan

Pemerintahan

Pemerintahan

Perangkat Desa

Grafik II.1
Jumlah Perangkat Desa
Di Kecamatan Plumpang 2013



Tabel II. 1**Jumlah Dusun , RT, dan RW
Dalam Wilayah Kecamatan Plumpang**

No	Desa	Dusun	RT	RW
1	Kebomlati	3	19	3
2	Kedungsoko	3	35	9
3	Klotok	4	52	7
4	Bandungrejo	3	22	4
5	Plandirejo	2	17	2
6	Sembungrejo	2	17	3
7	Kedungrojo	3	19	2
8	Trutup	2	18	6
9	Kesamben	3	30	6
10	Kepohagung	3	18	8
11	Cangkring	1	10	2
12	Sumurjalak	3	27	8
13	Plumpang	3	48	21
14	Penidon	4	43	4
15	Magersari	5	37	10
16	Jati mulyo	3	22	3
17	Ngrayung	1	14	1
18	Sumberagung	5	50	20
Jumlah :		53	498	119

Sumber : Koordinator Statistik Kecamatan

Tabel II. 2

**Klasifikasi Desa Menurut Jenisnya
Dalam Wilayah Kecamatan Plumpang
Tahun 2013**

No	Desa	Klasifikasi Swasembada		
		Mantap I	Mantap II	Mantap III
1	Kebomlati	-	-	1
2	Kedungsoko	-	-	1
3	Klotok	-	-	1
4	Bandungrejo	-	-	1
5	Plandirejo	-	-	1
6	Sembungrejo	-	-	1
7	Kedungrojo	-	-	1
8	Trutup	-	-	1
9	Kesamben	-	-	1
10	Kepohagung	-	-	1
11	Cangkring	-	-	1
12	Sumurjalak	-	-	1
13	Plumpang	-	-	1
14	Penidon	-	-	1
15	Magersari	-	-	1
16	Jati mulyo	-	-	1
17	Ngrayung	-	-	1
18	Sumberagung	-	-	1
Jumlah :		-	-	18

Sumber : Kantor Camat

Tabel II. 3

**Banyaknya Perangkat Desa Dalam
Wilayah Kecamatan Plumpang
Tahun 2013**

No	Desa	Kades	Sekdes	Kepala Dusun	Kepala Urusan	
					Pem.	Kesr
1	Kebomlati	1	1	3	1	1
2	Kedungsoko	1	1	3	1	1
3	Klotok	1	1	4	1	1
4	Bandungrejo	1	1	3	1	1
5	Plandirejo	1	1	2	1	1
6	Sembungrejo	1	1	2	1	1
7	Kedungrojo	1	1	3	1	1
8	Trutup	1	1	2	1	1
9	Kesamben	1	1	3	1	1
10	Kepohagung	1	1	3	1	1
11	Cangkring	1	1	1	1	1
12	Sumurjalak	1	1	3	1	1
13	Plumpang	1	1	3	1	1
14	Penidon	1	1	4	1	1
15	Magersari	1	1	5	1	1
16	Jati mulyo	1	1	3	1	1
17	Ngrayung	1	1	1	1	1
18	Sumberagung	1	1	5	1	1
Jumlah :		18	17	53	18	18

Sumber : Kantor Camat

Lanjutan Tabel II. 3

No	Desa	Kepala Urusan			Pemb KD	Juml
		Umum	Keuang	Ekbang		
1	Kebomlati	1	1	1	2	12
2	Kedungsoko	1	1	1	9	18
3	Klotok	1	1	1	7	18
4	Bandungrejo	1	1	1	4	14
5	Plandirejo	1	1	1	2	10
6	Sembungrejo	1	1	1	2	11
7	Kedungrojo	1	1	1	3	13
8	Trutup	1	1	1	1	10
9	Kesamben	1	1	1	3	13
10	Kepohagung	1	1	1	6	16
11	Cangkring	1	1	1	-	8
12	Sumurjalak	1	1	1	2	12
13	Plumpang	1	1	1	12	22
14	Penidon	1	1	1	8	19
15	Magersari	1	1	1	6	18
16	Jati mulyo	1	1	1	7	17
17	Ngrayung	1	1	1	-	8
18	Sumberagung	1	1	1	12	24
Jumlah :		18	18	18	86	264

Sumber : Kantor Camat

Tabel II. 4

**Kepala Desa Menurut Jenis Kelamin, Umur
Dan Pendidikan Dalam Wilayah Kecamatan Plumpang
Tahun 2013**

No	Desa	Jenis Kelamin		Umur	Pendidikan			
		Lk	Pr		SD	SLTP	SLTA	S1
1	Kebomlati	1	-	56	-	-	1	-
2	Kedungsoko	1	-	47	-	-	1	-
3	Klotok	1	-	31	-	-	-	1
4	Bandungrejo	1	-	47	-	-	1	-
5	Plandirejo	1	-	39	-	-	1	-
6	Sembungrejo	-	1	35	-	-	-	1
7	Kedungrojo	1	-	44	-	-	1	-
8	Trutup	1	-	33	-	-	1	-
9	Kesamben	1	-	44	-	-	1	-
10	Kepohagung	1	-	39	-	-	1	-
11	Cangkring	1	-	45	-	-	1	-
12	Sumurjalak	-	1	37	-	-	-	1
13	Plumpang	1	-	43	-	-	1	-
14	Penidon	1	-	34	-	-	1	-
15	Magersari	1	-	43	-	-	1	-
16	Jati mulyo	1	-	33	-	-	1	-
17	Ngrayung	1	-	35	-	-	1	-
18	Sumberagung	1	-	37	-	-	1	-
Jumlah :		16	2		-	-	15	3

Sumber : Kantor Camat

Tabel II. 5**Jumlah Anggota Hansip Menurut Pelatihan
Dan Jenis Kelamin di Kecamatan Plumpang
Tahun 2013**

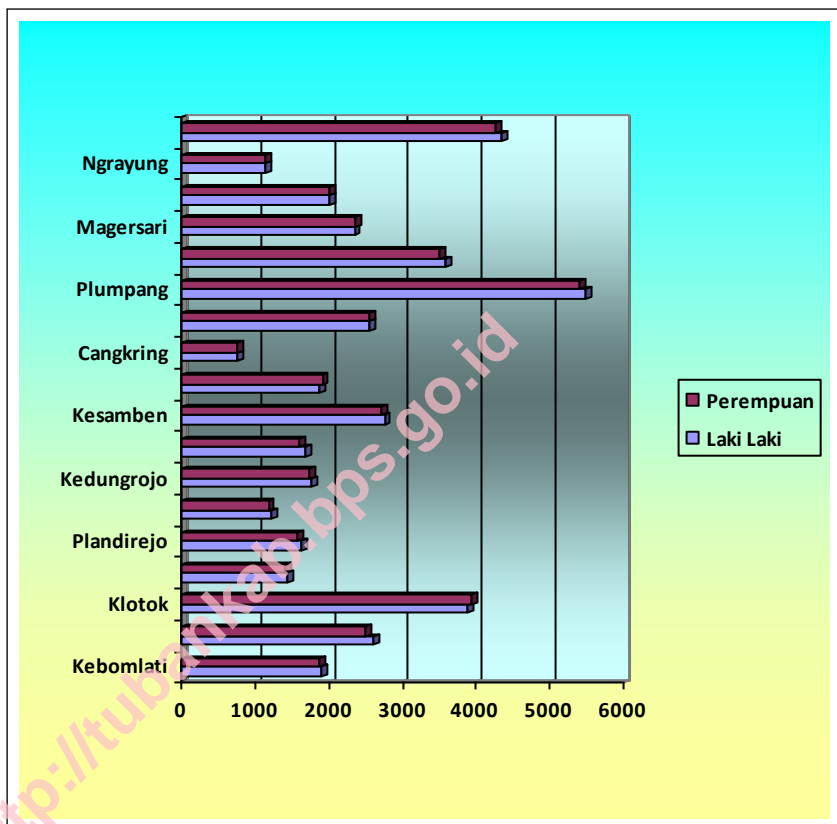
No.	Desa	Terlatih	Tidak Terlatih	Jumlah
1	Kebomlati	37	-	37
2	Kedungsoko	53	-	53
3	Klotok	77	-	77
4	Bandungrejo	33	-	33
5	Plandirejo	37	-	37
6	Sembungrejo	29	-	29
7	Kedungrojo	41	-	41
8	Trutup	33	-	33
9	Kesamben	57	-	57
10	Kepohagung	37	-	37
11	Cangkring	21	-	21
12	Sumurjalak	49	-	49
13	Plumpang	93	-	93
14	Penidon	69	-	69
15	Magersari	53	-	53
16	Jati mulyo	45	-	45
17	Ngrayung	25	-	25
18	Sumberagung	73	-	73
Jumlah :		862	-	862

Sumber : Kantor Camat

Penduduk

Demografi

Grafik III.1
Jumlah Penduduk Laki Laki Perempuan Perdesa
Di Kecamatan Plumpang Tahun 2013



Tabel III. 1

**Jumlah Kepala Keluarga Dan Penduduk
Menurut Jenis Kelamin Di Kecamatan Plumpang
Tahun 2013**

No	Desa	Kepala Keluarga	Jumlah Penduduk		Jumlah
			Laki-laki	Perempuan	
1	Kebomlati	1.029	1.894	1.882	3.776
2	Kedungsoko	1.466	2.607	2.498	5.105
3	Klotok	2.290	3.892	3.945	7.837
4	Bandungrejo	853	1.434	1.424	2.858
5	Plandirejo	1.009	1.641	1.583	3.224
6	Sembungrejo	827	1.214	1.183	2.397
7	Kedungrojo	1.116	1.776	1.749	3.525
8	Trutup	921	1.689	1.614	3.303
9	Kesamben	1.563	2.755	2.722	5.477
10	Kepohagung	1.090	1.865	1.915	3.780
11	Cangkring	470	754	759	1.513
12	Sumurjalak	1.513	2.563	2.563	5.126
13	Plumpang	3.056	5.484	5.398	10.882
14	Penidon	2.090	3.590	3.514	7.104
15	Magersari	1.451	2.349	2.360	4.709
16	Jati mulyo	1.123	2.000	2.006	4.006
17	Ngrayung	681	1.131	1.133	2.264
18	Sumberagung	2.540	4.351	4.267	8.618
Jumlah :		25.088	42.989	42.515	85.504

Sumber : Dinas Kependudukan Dan Catatan sipil

Tabel III. 2

**Jumlah Penduduk Menurut Kewarganegaraan
Dan Jenis Kelamin Di Kecamatan Plumpang
Tahun 2013**

No	Desa	WNI		WNA	
		LK	PR	LK	PR
1	Kebomlati	1.894	1.882	-	-
2	Kedungsoko	2.607	2.498	-	-
3	Klotok	3.892	3.945	-	-
4	Bandungrejo	1.434	1.424	-	-
5	Plandirejo	1.641	1.583	-	-
6	Sembungrejo	1.214	1.183	-	-
7	Kedungrojo	1.776	1.749	-	-
8	Trutup	1.689	1.614	-	-
9	Kesamben	2.755	2.722	-	-
10	Kepohagung	1.865	1.915	-	-
11	Cangkring	754	759	-	-
12	Sumurjalak	2.563	2.563	-	-
13	Plumpang	5.484	5.398	-	-
14	Penidon	3.590	3.514	-	-
15	Magersari	2.349	2.360	-	-
16	Jati mulyo	2.000	2.006	-	-
17	Ngrayung	1.131	1.133	-	-
18	Sumberagung	4.351	4.267	-	-
Jumlah :		42.989	42.515	-	-

Sumber : Dinas Kependudukan Dan Catatan sipil

Tabel III. 3

**Jumlah Penduduk Menurut Kewarganegaraan
Dan Jenis Kelamin di Kecamatan Plumpang
Tahun 2013**

No	Desa	WNI Keturunan							
		Cina		Arab		Belanda		Lainnya	
		L	P	L	P	L	P	L	P
1	Kebomlati	-	-	-	-	-	-	-	-
2	Kedungsoko	-	-	-	-	-	-	-	-
3	Klotok	-	-	-	-	-	-	-	-
4	Bandungrejo	-	-	-	-	-	-	-	-
5	Plandirejo	-	-	-	-	-	-	-	-
6	Sembungrejo	-	-	-	-	-	-	-	-
7	Kedungrojo	-	-	-	-	-	-	-	-
8	Trutup	-	-	-	-	-	-	-	-
9	Kesamben	1	-	-	-	-	-	-	-
10	Kepohagung	-	-	-	-	-	-	-	-
11	Cangkring	-	-	-	-	-	-	-	-
12	Sumurjalak	-	-	-	-	-	-	-	-
13	Plumpang	66	74	-	-	-	-	-	-
14	Penidon	-	-	-	-	-	-	-	-
15	Magersari	-	-	-	-	-	-	-	-
16	Jatimulyo	-	-	-	-	-	-	-	-
17	Ngrayung	-	-	-	-	-	-	-	-
18	Sumberagung	8	9	-	-	-	-	-	-
Jumlah :		75	83	-	-	-	-	-	-

Sumber : Dinas Kependudukan Dan Catatan sipil

Tabel III. 4**Jumlah Penduduk, Luas Wilayah Dan Kepadatan
Penduduk Di Kecamatan Plumpang
Tahun 2013**

No.	Desa	Jumlah Penduduk	Luas (Km²)	Kepadatan
1	Kebomlati	3.776	1,40	2697
2	Kedungsoko	5.105	5,88	868
3	Klotok	7.837	8,59	912
4	Bandungrejo	2.858	3,22	887
5	Plandirejo	3.224	2,62	1231
6	Sembungrejo	2.397	2,34	1024
7	Kedungrojo	3.525	1,92	1836
8	Trutup	3.303	2,06	1603
9	Kesamben	5.477	6,61	829
10	Kepohagung	3.730	5,64	670
11	Cangkring	1.513	2,13	710
12	Sumurjalak	5.126	6,29	815
13	Plumpang	10.882	5,33	2042
14	Penidon	7.104	8,58	828
15	Magersari	4.709	6,06	777
16	Jati mulyo	4.006	3,75	1068
17	Ngrayung	2.264	1,00	2264
18	Sumberagung	8.618	13,10	658
Jumlah :		85.504	86,52	988

Sumber : Koordinator Statistik Kecamatan

Tabel III. 5

**Sex Ratio Penduduk Tiap Desa Di Wilayah
Kecamatan Plumpang Tahun 2013**

No	Desa	Penduduk		Sex Ratio
		Laki-laki	Perempuan	
1	Kebomlati	1.894	1.882	101
2	Kedungsoko	2.607	2.498	104
3	Klotok	3.892	3.945	99
4	Bandungrejo	1.434	1.424	101
5	Plandirejo	1.641	1.583	104
6	Sembungrejo	1.214	1.183	103
7	Kedungrojo	1.776	1.749	102
8	Trutup	1.689	1.614	105
9	Kesamben	2.755	2.722	101
10	Kepohagung	1.865	1.915	97
11	Cangkring	754	759	99
12	Sumurjalak	2.563	2.563	100
13	Plumpang	5.484	5.398	102
14	Penidon	3.590	3.514	102
15	Magersari	2.349	2.360	100
16	Jati mulyo	2.000	2.006	100
17	Ngrayung	1.131	1.133	100
18	Sumberagung	4.351	4.267	102
Jumlah :		42.989	42.515	101

Sumber : Koordinator Statistik Kecamatan

Tabel III. 6

**Banyaknya Kelahiran Dan Kematian Penduduk
Penduduk Tiap Desa Tahun 2013**

No	Desa	Kelahiran			Kematian		
		L	P	Jumlah	L	P	Jumlah
1	Kebomlati	18	29	47	11	9	20
2	Kedungsoko	21	31	52	10	12	22
3	Klotok	18	21	39	7	11	18
4	Bandungrejo	12	14	26	4	9	13
5	Plandirejo	22	32	54	9	14	23
6	Sembungrejo	13	16	29	6	7	13
7	Kedungrojo	12	18	30	8	11	19
8	Trutup	14	19	33	6	7	13
9	Kesamben	31	43	74	16	13	29
10	Kepohagung	13	17	30	7	9	16
11	Cangkring	14	14	28	8	9	17
12	Sumurjalak	27	42	69	12	14	26
13	Plumpang	46	51	97	21	28	49
14	Penidon	15	19	34	11	8	19
15	Magersari	23	34	57	14	11	25
16	Jati mulyo	14	17	31	11	13	24
17	Ngrayung	16	23	39	7	9	16
18	Sumberagung	47	48	95	19	20	39
Jumlah		376	488	864	187	214	401

Sumber : Kantor Camat

Tabel III. 7

**Jumlah Penduduk Angkatan Kerja (10 Tahun ke atas)
Menurut Jenis Usaha Di Kecamatan Plumpang Tahun 2013**

No	Desa	Kary. Pem/TNI	Tani	Pedagang	Industri Kerajinan
1	Kebomlati	22	1.705	105	40
2	Kedungsoko	36	974	117	73
3	Klotok	66	1.448	128	15
4	Bandungrejo	52	527	110	3
5	Plandirejo	38	639	122	4
6	Sembungrejo	29	515	125	9
7	Kedungrojo	34	663	137	7
8	Trutup	28	479	134	57
9	Kesamben	52	808	148	118
10	Kepohagung	33	580	98	9
11	Cangkring	14	357	76	4
12	Sumurjalak	42	887	148	25
13	Plumpang	287	1.435	625	15
14	Penidon	30	1.348	148	4
15	Magersari	47	870	142	5
16	Jati mulyo	33	743	89	6
17	Ngrayung	47	365	135	8
18	Sumberagung	58	1.367	116	52
Jumlah		948	15.710	2.703	454

Sumber : Kantor Camat

Lanjutan Tabel III. 7

No	Desa	Jasa/ Tukang	Angkutan	Buruh Tani	Lainnya
1	Kebomlati	22	14	684	1.165
2	Kedungsoko	33	6	1.337	1.183
3	Klotok	40	11	1.695	1.441
4	Bandungrejo	22	17	751	448
5	Plandirejo	26	11	840	897
6	Sembungrejo	18	14	620	543
7	Kedungrojo	22	9	731	997
8	Trutup	18	21	556	1.126
9	Kesamben	27	22	1.160	1.488
10	Kepohagung	15	25	650	949
11	Cangkring	18	9	433	298
12	Sumurjalak	32	15	1.137	1.197
13	Plumpang	43	56	1.671	2.429
14	Penidon	18	18	1.578	1.491
15	Magersari	21	20	925	1.598
16	Jati mulyo	20	14	901	1.206
17	Ngrayung	27	20	534	631
18	Sumberagung	35	26	1.596	2.276
Jumlah		457	328	17.799	21.363

Sumber : Kantor Camat

Sosial

Pendidikan

Kesehatan

Agama

Tabel VI. 1

**Banyaknya Gedung Sekolah Menurut Jenisnya
Di Kecamatan Plumpang Tahun 2013**

No	Desa	SD		SLTP		SLTA	
		Negeri	Swasta	Negeri	Swasta	Negeri	Swasta
1	Kebomlati	1	1	-	1	-	-
2	Kedungsoko	3	1	-	-	-	-
3	Klotok	2	2	1	1	-	-
4	Bandungrejo	1	1	-	-	-	-
5	Plandirejo	1	1	-	1	-	1
6	Sembungrejo	1	-	-	-	-	-
7	Kedungrojo	1	1	-	-	-	-
8	Trutup	2	-	-	-	-	-
9	Kesamben	2	1	1	1	-	-
10	Kepohagung	2	-	-	-	-	-
11	Cangkring	1	-	-	-	-	-
12	Sumurjalak	3	-	-	-	-	-
13	Plumpang	5	1	-	1	-	1
14	Penidon	4	1	-	-	-	-
15	Magersari	1	3	-	1	-	-
16	Jati mulyo	2	1	-	-	-	-
17	Ngrayung	1	-	1	-	-	-
18	Sumberagung	4	1	-	1	1	1
Jumlah		37	15	3	7	1	3

Sumber : Kantor Cab. Dinas Pendidikan Kecamatan

Tabel IV. 2

**Banyaknya Sekolah Menurut Jenisnya
Di Kecamatan Plumpang Tahun 2013**

No	Desa	SD		SLTP		SLTA	
		Negeri	Swasta	Negeri	Swasta	Negeri	Swasta
1	Kebomlati	1	1	-	1	-	-
2	Kedungsoko	3	1	-	-	-	-
3	Klotok	2	2	-	-	-	-
4	Bandungrejo	1	1	-	1	-	-
5	Plandirejo	1	1	-	-	-	1
6	Sembungrejo	1	1	-	1	-	-
7	Kedungrojo	1	-	-	-	-	-
8	Trutup	2	-	-	-	-	-
9	Kesamben	2	1	1	1	-	-
10	Kepohagung	2	-	-	-	-	-
11	Cangkring	1	-	-	-	-	-
12	Sumurjalak	3	-	-	-	-	-
13	Plumpang	5	1	-	1	-	-
14	Penidon	4	1	-	-	-	-
15	Magersari	1	3	-	1	-	-
16	Jati mulyo	2	1	-	-	-	-
17	Ngrayung	1	-	1	-	-	-
18	Sumberagung	4	1	-	1	1	-
Jumlah		37	15	2	7	1	1

Sumber : Kantor Cab. Dinas Pendidikan Kecamatan

Tabel IV. 3

**Banyaknya Murid Menurut Jenis Sekolah
Di Kecamatan Plumpang Tahun 2013**

No	Desa	SD		SLTP		SLTA	
		Negeri	Swasta	Negeri	Swasta	Negeri	Swasta
1	Kebomlati	226	126	-	167	-	-
2	Kedungsoko	325	93	-	-	-	-
3	Klotok	313	317	296	244	-	-
4	Bandungrejo	52	145	-	-	-	-
5	Plandirejo	77	200	-	267	-	199
6	Sembungrejo	174	-	-	-	-	-
7	Kedungrojo	170	98	-	-	-	-
8	Trutup	251	-	-	-	-	-
9	Kesamben	278	227	627	135	-	-
10	Kepohagung	144	-	-	-	-	-
11	Cangkring	90	-	-	-	-	-
12	Sumurjalak	378	-	-	-	-	-
13	Plumpang	945	232	-	181	-	88
14	Penidon	514	75	-	-	-	-
15	Magersari	110	348	-	204	-	-
16	Jati mulyo	221	88	-	-	-	-
17	Ngrayung	192	-	878	-	-	-
18	Sumberagung	566	161	-	92	393	58
Jumlah		5026	2110	1801	1290	393	345

Sumber : Kantor Cab. Dinas Pendidikan Kecamatan

Tabel IV. 4

**Jumlah Sarana Kesehatan Menurut Jenisnya
Di Wilayah Kecamatan Plumpang Tahun 2013**

No	Jenis Sarana	Jumlah	Kapasitas Tempat
1	RSU Pemerintah	-	-
2	RSU Swasta	-	-
3	RS Bersalin	-	-
4	Puskesmas	2	8
5	Puskesmas Pembantu	3	3
6	BKIA	-	-
7	Balai Pengobatan	-	-
8	Pos Kesehatan	-	-
9	Apotek	-	-
10	Toko Obat Berijin	-	-
11	Laboratorium	-	-
12	Polindes	12	12
Jumlah		17	23

Sumber : Puskesmas

Tabel IV. 5**Jumlah Tenaga Kesehatan Menurut Jenisnya
Di Kecamatan Plumpang Tahun 2013**

No	Jenis Tenaga Kesehatan	Jumlah
1	Dokter Spesialis	-
2	Dokter Umum	3
3	Dokter Gigi	2
4	Bidan	19
5	Perawat Kesehatan	6
6	Perawat Gigi	-
7	Perawat Bidan	3
8	SPK/C	-
9	SPK/U	-
10	Sanitasi	1
11	Pengatur Analisis	-
12	Pengatur Gizi	-
13	Asisten Apoteker	-
14	Juru Kesehatan	-
15	Dukun Bayi	41
16	Para Medis Lainnya	6
Jumlah		81

Sumber : Puskesmas

Tabel IV. 6**Jumlah Penderita Penyakit Menurut Jenisnya
Di Kecamatan Plumpang Tahun 2012**

No	Jenis Penyakit	Penderita
1	Infectie Acut Saluran Pernafasan	4.681
2	Penyakit Sistem Otot Dan Jaringan	3.723
3	Penyakit Mata	361
4	Diare	1.046
5	Penyakit Infectie Kulit	1.456
6	Desentri	1.004
7	Penglihatan Kurang	358
8	Pneumonia	507
9	Bronchitis	398
10	Stomatitis	133
11	Difisiensi Vitamin Lainnya	126
12	Lainnya	3.122
Jumlah		16.915

Sumber : Puskesmas

Tabel IV. 7

**Jumlah Bayi Yang Diimunisasi
Di Kecamatan Plumpang Tahun 2012**

No	Desa	Jenis Imunisasi				
		BCG	DPT			Campak
			I	II	III	
1	Kebomlati	37	55	46	46	46
2	Kedungsoko	50	68	58	55	58
3	Klotok	55	69	71	79	79
4	Bandungrejo	27	43	43	45	39
5	Plandirejo	29	53	54	48	52
6	Sembungrejo	20	26	30	27	32
7	Kedungrojo	40	46	42	54	45
8	Trutup	40	46	45	45	49
9	Kesamben	58	76	73	71	74
10	Kepohagung	26	36	35	33	51
11	Cangkring	26	32	31	31	31
12	Sumurjalak	55	79	76	75	64
13	Plumpang	88	114	120	127	106
14	Penidon	96	98	98	105	101
15	Magersari	50	63	76	74	50
16	Jati mulyo	42	56	46	41	38
17	Ngrayung	29	36	33	37	37
18	Sumberagung	70	90	94	97	87
Jumlah		838	1.086	1.071	1.090	1.039

Sumber: Puskesmas

Tabel IV. 8

**Jumlah Dukun Bayi
Di Kecamatan Plumpang Tahun 2012**

No	Desa	Terlatih	Tidak Terlatih	Jumlah
1	Kebomlati	1	-	1
2	Kedungsoko	1	-	1
3	Klotok	2	-	2
4	Bandungrejo	1	-	1
5	Plandirejo	1	-	1
6	Sembungrejo	1	-	1
7	Kedungrojo	1	-	1
8	Trutup	1	-	1
9	Kesamben	1	-	1
10	Kepohagung	3	-	3
11	Cangkring	2	-	2
12	Sumurjalak	3	-	3
13	Plumpang	5	-	5
14	Penidon	5	-	5
15	Magersari	4	-	4
16	Jati mulyo	3	-	3
17	Ngrayung	1	-	1
18	Sumberagung	5	-	5
Jumlah		41	-	41

Sumber : Puskesmas

Tabel IV. 9**Jumlah Akseptor Menurut Metode Kontrasepsi
Di Kecamatan Plumpang Tahun 2012**

No	Desa	IUD	PIL	Kondom
1	Kebomlati	32	45	4
2	Kedungsoko	58	46	5
3	Klotok	154	132	4
4	Bandungrejo	29	92	3
5	Plandirejo	17	79	3
6	Sembungrejo	103	72	3
7	Kedungrojo	57	69	3
8	Trutup	33	61	3
9	Kesamben	52	113	1
10	Kepohagung	62	58	1
11	Cangkring	37	66	2
12	Sumurjalak	99	95	2
13	Plumpang	228	138	5
14	Penidon	104	84	3
15	Magersari	90	70	3
16	Jati mulyo	74	122	3
17	Ngrayung	50	52	3
18	Sumberagung	133	56	3
Jumlah		1.412	1.450	54

Sumber : PLKB

Lanjutan Tabel IV. 9

No	Desa	MO	Suntik	Implant	Jumlah
1	Kebomlati	2	344	57	484
2	Kedungsoko	12	518	81	720
3	Klotok	18	933	95	1336
4	Bandungrejo	5	318	13	460
5	Plandirejo	5	354	48	506
6	Sembungrejo	7	275	25	485
7	Kedungrojo	12	309	39	489
8	Trutup	13	296	38	444
9	Kesamben	17	506	21	710
10	Kepohagung	9	423	17	570
11	Cangkring	5	138	12	260
12	Sumurjalak	10	416	33	655
13	Plumpang	39	696	129	1235
14	Penidon	10	694	44	939
15	Magersari	8	379	31	581
16	Jati mulyo	13	336	31	579
17	Ngrayung	4	130	21	260
18	Sumberagung	12	809	52	1065
Jumlah		201	7.874	787	11778

Sumber : PLKB

Tabel IV. 10**Jumlah Pencapaian Akseptor KB Lestari
Di Kecamatan Plumpang Tahun 2013**

No	Desa	WUS	PUS Bukan Peserta KB yang Hamil
1	Kebomlati	612	12
2	Kedungsoko	1.169	26
3	Klotok	2.218	31
4	Bandungrejo	811	20
5	Plandirejo	618	11
6	Sembungrejo	901	9
7	Kedungrojo	1157	12
8	Trutup	630	13
9	Kesamben	1.455	29
10	Kepohagung	1.112	23
11	Cangkring	325	7
12	Sumurjalak	1.079	12
13	Plumpang	1.666	33
14	Penidon	1.276	26
15	Magersari	988	14
16	Jati mulyo	608	18
17	Ngrayung	592	3
18	Sumberagung	2.123	29
Jumlah		19.340	328

Sumber : PLKB

Tabel IV. 11**Jumlah Pokbang Dan Posyandu
Di Kecamatan Plumpang Tahun 2013**

No	Desa	Pokbang	Posyandu
1	Kebomlati	5	5
2	Kedungsoko	5	5
3	Klotok	8	8
4	Bandungrejo	4	4
5	Plandirejo	4	4
6	Sembungrejo	4	4
7	Kedungrojo	4	4
8	Trutup	4	4
9	Kesamben	4	4
10	Kepohagung	4	4
11	Cangkring	2	2
12	Sumurjalak	5	5
13	Plumpang	6	6
14	Penidon	7	7
15	Magersari	7	7
16	Jati mulyo	4	4
17	Ngrayung	2	2
18	Sumberagung	6	6
Jumlah		85	85

Sumber : PLKB

Tabel IV. 12

**Jumlah Tempat Peribadatan
Di Kecamatan Plumpang Tahun 2013**

No	Desa	Masjid	Langgar	Gereja	Pura	Wihara
1	Kebomlati	3	26	-	-	-
2	Kedungsoko	2	29	1	-	-
3	Klotok	3	57	-	-	-
4	Bandungrejo	1	39	-	-	-
5	Plandirejo	1	31	-	-	-
6	Sembungrejo	1	25	-	-	-
7	Kedungrojo	1	30	-	-	-
8	Trutup	2	11	1	-	-
9	Kesamben	2	36	-	-	-
10	Kepohagung	3	14	-	-	-
11	Cangkring	1	9	-	-	-
12	Sumurjalak	3	17	-	-	-
13	Plumpang	3	47	-	-	-
14	Penidon	4	22	-	-	-
15	Magersari	6	27	-	-	-
16	Jati mulyo	3	14	-	-	-
17	Ngrayung	2	10	1	-	-
18	Sumberagung	6	55	-	-	-
Jumlah		46	499	3	-	-

Sumber : Kantor Camat

Tabel IV. 13

**Jumlah Pemeluk Agama
Di Kecamatan Plumpang Tahun 2013**

No	Desa	Islam	Kristen	Katholik	Budha	Hindu
1	Kebomlati	3.776	-	-	-	-
2	Kedungsoko	5.105	-	-	-	-
3	Klotok	7.837	-	-	-	-
4	Bandungrejo	2.858	-	-	-	-
5	Plandirejo	3.224	-	-	-	-
6	Sembungrejo	2.397	-	-	-	-
7	Kedungrojo	3.525	-	-	-	-
8	Trutup	3.299	4	-	-	-
9	Kesamben	5.477	-	-	-	-
10	Kepohagung	3.774	6	-	-	-
11	Cangkring	1.513	-	-	-	-
12	Sumurjalak	5.126	-	-	-	-
13	Plumpang	10.744	138	-	-	-
14	Penidon	7.104	-	-	-	-
15	Magersari	4.709	-	-	-	-
16	Jati mulyo	4.006	-	-	-	-
17	Ngrayung	2.264	-	-	-	-
18	Sumberagung	8.606	12	-	-	-
Jumlah		85.334	160	-	-	-

Sumber : Kantor Camat

Tabel IV. 14**Jumlah Nikah Menurut Tempat Pelaksanaannya
Di Kecamatan Plumpang Tahun 2013**

No	Bulan	Bedolan	Kantor	Jumlah
1	JANUARI	-	53	53
2	FEBRUARI	-	79	79
3	MARET	-	62	62
4	APRIL	-	52	52
5	MEI	-	96	96
6	JUNI	-	45	45
7	JULI	-	5	5
8	AGUSTUS	-	146	146
9	SEPTEMBER	-	9	9
10	OKTOBER	-	152	152
11	NOVEMBER	-	10	10
12	DESEMBER	-	65	65
Jumlah		-	774	774

Sumber : KUA

Tabel IV. 15

**Jumlah Nikah, Talak, Cerai, Dan Rujuk
Di Kecamatan Plumpang Tahun 2013**

No	Bulan	Nikah	Talak	Cerai	Rujuk
1	JANUARI	53	-	5	-
2	FEBRUARI	79	4	8	-
3	MARET	62	6	6	-
4	APRIL	52	5	4	-
5	MEI	96	8	6	-
6	JUNI	45	6	3	-
7	JULI	5	6	3	-
8	AGUSTUS	146	7	10	-
9	SEPTEMBER	9	2	5	-
10	OKTOBER	152	6	7	-
11	NOVEMBER	10	4	8	-
12	DESEMBER	65	3	-	-
Jumlah		774	57	65	-

Sumber : KUA

Tabel IV. 16

**Jumlah Rumah Tangga Menurut Sumber Penerangan
Di Wilayah Kecamatan Plumpang Tahun 2013**

No	Desa	Sumber Penerangan			Jumlah
		Listrik PLN	Listrik Non PLN	Lainnya	
1	Kebomlati	783	-	-	783
2	Kedungsoko	1.112	-	-	1.112
3	Klotok	1.699	-	-	1.699
4	Bandungrejo	605	-	-	605
5	Plandirejo	780	-	-	780
6	Sembungrejo	447	-	-	447
7	Kedungrojo	773	-	-	773
8	Trutup	697	-	-	697
9	Kesamben	1.145	-	-	1.145
10	Kepohagung	694	-	-	694
11	Cangkring	344	-	-	344
12	Sumurjalak	1.127	-	-	1.127
13	Plumpang	2.118	-	-	2.118
14	Penidon	1.620	-	-	1.620
15	Magersari	1.008	-	-	1.008
16	Jati mulyo	807	-	-	807
17	Ngrayung	445	-	-	445
18	Sumberagung	1.832	-	-	1.832
Jumlah		18.036	-	-	18.036

Sumber : Koordinator Statistik Kecamatan

Tabel IV. 17

**Jumlah Bengkel Menurut Jenisnya
Di Wilayah Kecamatan Plumpang Tahun 2013**

No	Desa	Las	Mobil	Sepeda Motor	Sepeda	Lainnya	Jumlah
1	Kebomlati	-	-	2	2	-	4
2	Kedungsoko	1	-	3	3	-	7
3	Klotok	1	-	4	5	-	10
4	Bandungrejo	-	-	2	3	-	5
5	Plandirejo	-	-	3	5	-	8
6	Sembungrejo	-	-	2	4	-	6
7	Kedungrojo	1	-	3	3	-	7
8	Trutup	1	1	4	4	-	10
9	Kesamben	1	1	4	6	-	12
10	Kepohagung	-	-	2	3	-	5
11	Cangkring	-	-	1	2	-	3
12	Sumurjalak	1	-	4	5	-	10
13	Plumpang	1	1	5	6	-	13
14	Penidon	-	-	4	4	-	8
15	Magersari	1	1	4	6	-	12
16	Jati mulyo	-	-	3	5	-	8
17	Ngrayung	-	-	3	3	-	6
18	Sumberagung	1	1	5	5	-	12
Jumlah		9	5	58	74	-	146

Sumber : Koordinator Statistik Kecamatan

Tabel IV. 18

**Jumlah Penderita Cacat Menurut Jenisnya
Di Kecamatan Plumpang Tahun 2013**

No	Desa	Tuna Netra	Tuna Rungu	Tuna Wicara	Cacat Tubuh	Cacat Mental
1	Kebomlati	-	2	-	-	-
2	Kedungsoko	-	-	-	-	-
3	Klotok	-	-	-	-	-
4	Bandungrejo	5	-	-	-	-
5	Plandirejo	5	15	-	-	-
6	Sembungrejo	2	3	-	-	-
7	Kedungrojo	-	6	-	-	-
8	Trutup	9	12	-	7	-
9	Kesamben	-	-	-	-	-
10	Kepohagung	-	2	-	-	-
11	Cangkring	-	-	-	-	-
12	Sumurjalak	-	-	-	-	-
13	Plumpang	2	3	-	-	-
14	Penidon	-	-	-	-	-
15	Magersari	-	-	-	-	-
16	Jati mulyo	2	-	-	3	-
17	Ngrayung	3	2	-	-	-
18	Sumberagung	5	21	7	-	-
Jumlah		33	66	7	10	-

Sumber : Kantor Camat

Tabel IV. 19

**Jumlah Alat Komunikasi Menurut
Jenisnya Di Kecamatan Plumpang Tahun 2013**

No	Desa	Jenis Alat Komunikasi			
		Telp Umum	Telp Rumah	TV	Radio
1	Kebomlati	-	-	152	345
2	Kedungsoko	-	-	926	330
3	Klotok	-	-	717	515
4	Bandungrejo	-	-	495	658
5	Plandirejo	-	-	370	414
6	Sembungrejo	-	-	323	567
7	Kedungrojo	-	-	418	283
8	Trutup	-	-	141	100
9	Kesamben	-	-	412	163
10	Kepohagung	-	-	188	220
11	Cangkring	-	-	71	83
12	Sumurjalak	-	-	714	839
13	Plumpang	-	-	753	357
14	Penidon	-	-	675	820
15	Magersari	-	-	535	699
16	Jati mulyo	-	-	212	429
17	Ngrayung	-	-	430	144
18	Sumberagung	-	-	987	927
Jumlah		-	-	8.519	7.893

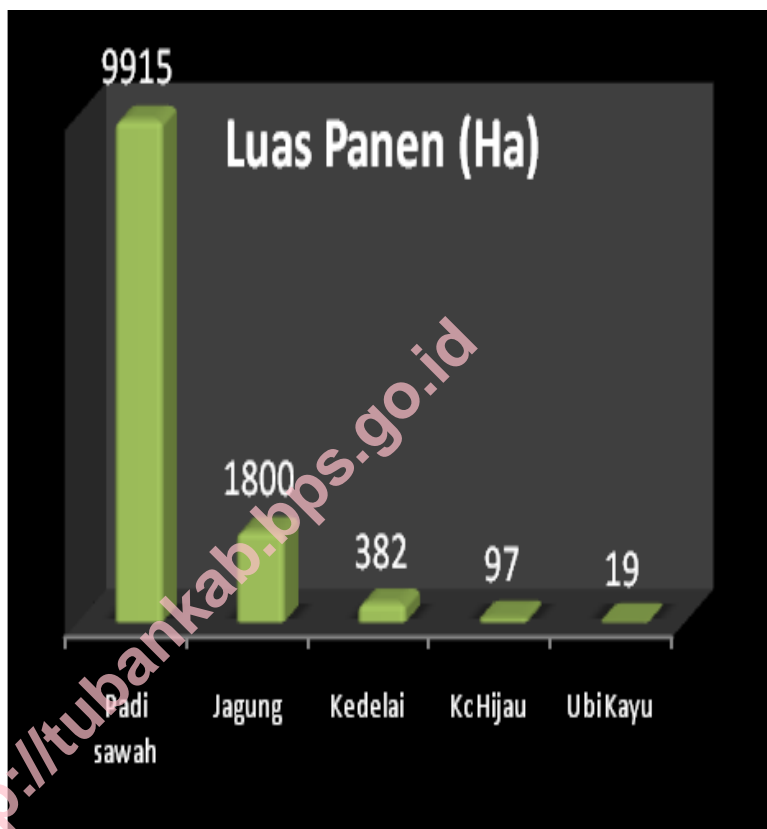
Sumber: Kantor Camat

Pertanian

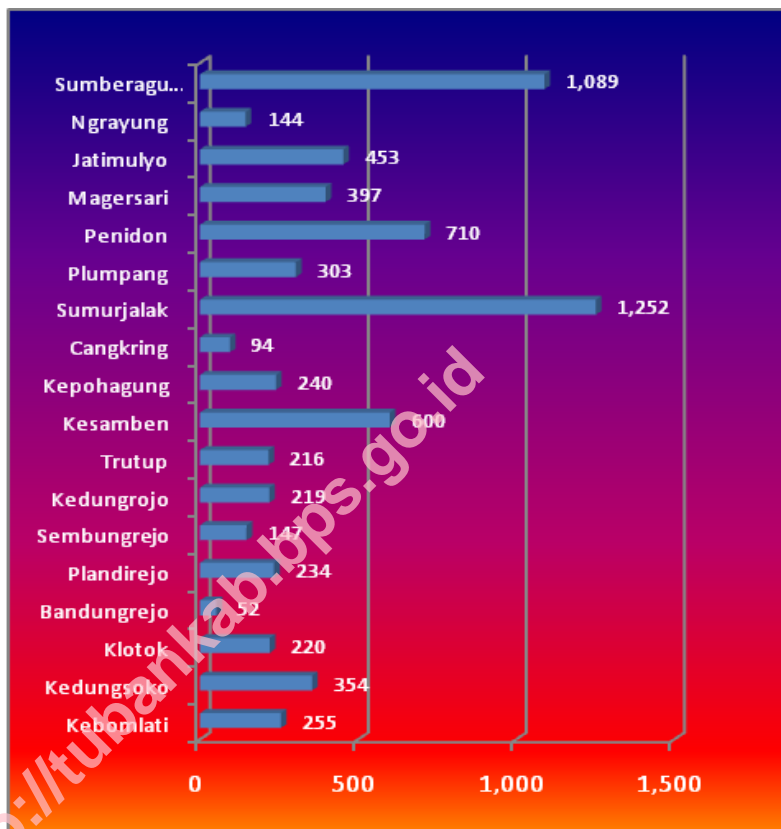
Tanaman Pangan

Peternakan

Grafik VI.1.
Luas Panen (Hektar)
Di Kecamatan Plumpang Tahun 2013



Grafik VI.2.
Populasi Ternak Sapi Per Desa
Di Kecamatan Plumpang Tahun 2103



Tabel V. 1**Luas Panen Dan Produksi Padi Sawah
Di Wilayah Kecamatan Plumpang Tahun 2013**

No	Desa	Luas Panen	Rata-rata Kw/Ha	Produksi (Kw)
1	Kebomlati	87	48,28	4.200,0
2	Kedungsoko	912	69,65	63.525,0
3	Klotok	1458	71,92	104.857,5
4	Bandungrejo	518	69,64	36.075,0
5	Plandirejo	330	66,30	21.879,0
6	Sembungrejo	417	66,36	27.670,5
7	Kedungrojo	298	66,00	19.667,0
8	Trutup	293	48,74	14.280,0
9	Kesamben	279	49,20	13.727,0
10	Kepohagung	633	71,53	45.276,0
11	Cangkring	403	71,00	28.611,0
12	Sumurjalak	375	48,72	18.270,0
13	Plumpang	839	62,67	52.582,,5
14	Penidon	950	58,03	55.125,0
15	Magersari	1075	60,34	64.870,0
16	Jati mulyo	464	60,38	28.015,0
17	Ngrayung	93	62,42	5.805,0
18	Sumberagung	490	50,61	24.797,5
Jumlah		9.914	63,47	629.233,0

Sumber : Mantri Pertanian

Tabel V. 2

**Luas Panen Dan Produksi Jagung
Di Wilayah Kecamatan Plumpang Tahun 2013**

No	Desa	Luas Panen	Rata-rata Kw/Ha	Produksi (Kw)
1	Kebomlati	-	-	-
2	Kedungsoko	-	-	-
3	Klotok	9	20	180,0
4	Bandungrejo	-	-	-
5	Plandirejo	9	21	189,0
6	Sembungrejo	4	18	72,0
7	Kedungrojo	4	18	72,0
8	Trutup	60	17	1.020,0
9	Kesamben	230	17	3.910,0
10	Kepohagung	226	16	3.616,0
11	Cangkring	-	-	-
12	Sumurjalak	82	16	1.312,0
13	Plumpang	12	16	192,0
14	Penidon	75	20	1.500,0
15	Magersari	69	19	1.311,0
16	Jati mulyo	65	18	1.170,0
17	Ngrayung	20	16	320,0
18	Sumberagung	290	23	6.670
Jumlah		1.155	18.64	21.534,0

Sumber : Mantri Pertanian

Tabel V. 3**Luas Panen Dan Produksi Kedelai
Di Wilayah Kecamatan Plumpang Tahun 2013**

No	Desa	Luas Panen	Rata-rata Kw/Ha	Produksi Kw
1	Kebomlati	-	-	-
2	Kedungsoko	-	-	-
3	Klotok	-	-	-
4	Bandungrejo	14	7	98,0
5	Plandirejo	21	8	168,0
6	Sembungrejo	112	8,2	918,4
7	Kedungrojo	14	7	98,0
8	Trutup	8	6,3	50,4
9	Kesamben	25	6	150,0
10	Kepohagung	31	6	186,0
11	Cangkring	64	6,8	435,20
12	Sumurjalak	14	5,4	75,6
13	Plumpang	7	5,1	35,7
14	Penidon	-	-	-
15	Magersari	5	6,1	30,5
16	Jati mulyo	28	6,2	173,6
17	Ngrayung	3	5,5	16,5
18	Sumberagung	36	5,7	205,2
Jumlah		382	6,9	2.640,7

Sumber : Mantri Pertanian

Tabel V. 4**Luas Panen Dan Produksi Kacang Hijau
Di Wilayah Kecamatan Plumpang Tahun 2013**

No	Desa	Luas Panen	Rata-rata Kw/Ha	Produksi Kw
1	Kebomlati	-	-	-
2	Kedungsoko	-	-	-
3	Klotok	-	-	-
4	Bandungrejo	-	-	-
5	Plandirejo	-	-	-
6	Sembungrejo	7	5	35
7	Kedungrojo	-	-	-
8	Trutup	7	5	35
9	Kesamben	6	5	30
10	Kepohagung	5	5	25
11	Cangkring	3	5	15
12	Sumurjalak	8	6	48
13	Plumpang	4	5	20
14	Penidon	20	8	160
15	Magersari	7	7	49
16	Jati mulyo	8	5	40
17	Ngrayung	2	5	10
18	Sumberagung	20	5	100
Jumlah		97	5,8	567

Sumber : Mantri Pertanian

Tabel V. 5

**Luas Panen Dan Produksi Ketela Pohon
Di Wilayah Kecamatan Plumpang Tahun 2013**

No	Desa	Luas Panen	Rata-rata Kw/Ha	Produksi Kw
1	Kebomlati	-	-	-
2	Kedungsoko	-	-	-
3	Klotok	2	150	300
4	Bandungrejo	-	-	-
5	Plandirejo	2	150	300
6	Sembungrejo	-	-	-
7	Kedungrojo	-	-	-
8	Trutup	3	100	300
9	Kesamben	6	120	720
10	Kepohagung	5	120	600
11	Cangkring	-	-	-
12	Sumurjalak	8	130	1040
13	Plumpang	-	-	-
14	Penidon	1	120	120
15	Magersari	2	120	240
16	Jati mulyo	3	120	360
17	Ngrayung	3	120	360
18	Sumberagung	13	150	1.950
Jumlah		48	131.04	6.290

Sumber : Mantri Pertanian

Tabel V. 6

**Populasi Ternak Besar Menurut Jenisnya
Di Wilayah Kecamatan Plumpang Tahun 2013**

No	Desa	Jenis Ternak		
		Sapi	Kerbau	Kuda
1	Kebomlati	255	-	-
2	Kedungsoko	235	-	-
3	Klotok	220	-	-
4	Bandungrejo	52	-	-
5	Plandirejo	234	-	-
6	Sembungrejo	147	-	-
7	Kedungrojo	219	-	-
8	Trutup	216	-	-
9	Kesamben	600	-	1
10	Kepohagung	240	-	-
11	Cangkring	94	-	-
12	Sumurjalak	1.252	-	-
13	Plumpang	303	-	-
14	Penidon	710	-	-
15	Magersari	397	-	-
16	Jati mulyo	453	-	-
17	Ngrayung	144	-	-
18	Sumberagung	1.089	-	-
Jumlah		6860	-	1

Sumber: Mantri Ternak

Tabel V. 7**Populasi Ternak Kecil Menurut jenisnya
Di Wilayah Kecamatan Plumpang Tahun 2013**

No	Desa	Jenis Ternak		
		Kambing	Domba	Babi
1	Kebomlati	121	112	-
2	Kedungsoko	160	220	-
3	Klotok	201	238	-
4	Bandungrejo	180	258	-
5	Plandirejo	215	240	-
6	Sembungrejo	141	252	-
7	Kedungrojo	112	205	-
8	Trutup	283	359	-
9	Kesamben	396	360	-
10	Kepohagung	187	132	-
11	Cangkring	235	190	-
12	Sumurjalak	184	141	-
13	Plumpang	297	232	-
14	Penidon	129	330	-
15	Magersari	148	170	-
16	Jati mulyo	235	123	-
17	Ngrayung	202	126	-
18	Sumberagung	276	297	-
Jumlah		3.702	3.985	-

Sumber: Mantri Ternak

<http://it.kab.bps.go.id>

Industri, Perdagangan & Energi

Industri

Air dan Listrik

#Pertambangan

Tabel VI. 1

**Jumlah Perusahaan Industri Dan Tenaga Kerja
Di Wilayah Kecamatan Plumpang Tahun 2013**

No	Desa	Batu Bata		Krupuk		Penggilingan Padi	
		Jml	Tenaga Kerja	Jml	Tenaga Kerja	Jml	Tenaga Kerja
1	Kebomlati	-	-	-	-	1	3
2	Kedungsoko	-	-	4	65	3	9
3	Klotok	-	-	2	27	7	20
4	Bandungrejo	-	-	1	6	3	9
5	Plandirejo	-	-	-	-	2	6
6	Sembungrejo	-	-	-	-	3	9
7	Kedungrojo	-	-	-	-	2	6
8	Trutup	-	-	-	-	1	3
9	Kesamben	-	-	-	-	2	6
10	Kepohagung	-	-	-	-	3	9
11	Cangkring	-	-	-	-	2	6
12	Sumurjalak	-	-	-	-	2	6
13	Plumpang	-	-	-	-	1	3
14	Penidon	-	-	-	-	5	15
15	Magersari	-	-	-	-	5	15
16	Jati mulyo	-	-	-	-	2	6
17	Ngrayung	-	-	-	-	-	-
18	Sumberagung	-	-	-	-	2	3
Jumlah		-	-	7	98	46	134

Sumber : Koordinator Statistik Kecamatan

Lanjutan Tabel VI. 1

No	Desa	Batu Kapur		Tegel&Genteng		Kayu / Mebel	
		Jml	Tenaga Kerja	Jml	Tenaga Kerja	Jml	Tenaga Kerja
1	Kebomlati	-	-	-	-	2	8
2	Kedungsoko	-	-	-	-	-	-
3	Klotok	-	-	-	-	-	-
4	Bandungrejo	-	-	-	-	-	-
5	Plandirejo	-	-	-	-	-	-
6	Sembungrejo	-	-	-	-	-	-
7	Kedungrojo	-	-	-	-	-	-
8	Trutup	20	112	-	-	-	-
9	Kesamben	12	156	12	49	2	4
10	Kepohagung	1	80	-	-	-	-
11	Cangkring	-	-	-	-	-	-
12	Sumurjalak	-	-	-	-	1	12
13	Plumpang	-	-	1	7	5	23
14	Penidon	-	-	-	-	-	-
15	Magersari	-	-	-	-	-	-
16	Jati mulyo	-	-	-	-	1	4
17	Ngrayung	-	-	-	-	1	5
18	Sumberagung	3	80	1	10	1	9
Jumlah		36	428	14	66	13	65

Sumber : Koordinator Statistik Kecamatan

Tabel VI. 2

**Jumlah Restoran/Depot/Warung & Pasar/Toko
Di Wilayah Kecamatan Plumpang Tahun 2013**

No	Desa	Restoran/ Rmh Makan	Depot/ Warung	Pasar	Toko/ Kios
1	Kebomlati	-	8	-	20
2	Kedungsoko	-	10	1	37
3	Klotok	-	6	1	26
4	Bandungrejo	-	6	1	24
5	Plandirejo	-	11	-	28
6	Sembungrejo	-	4	-	10
7	Kedungrojo	-	5	1	16
8	Trutup	-	5	-	15
9	Kesamben	-	4	-	18
10	Kepohagung	-	4	-	12
11	Cangkring	-	3	-	14
12	Sumurjalak	-	10	-	35
13	Plumpang	-	21	1	46
14	Penidon	2	15	1	36
15	Magersari	-	8	1	30
16	Jati mulyo	-	9	-	26
17	Ngrayung	-	6	-	21
18	Sumberagung	-	8	1	34
Jumlah		2	143	8	448

Sumber : Koordinator Statistik Kecamatan

<http://tuban.kab.bps.go.id>

Perhubungan

Transportasi

Komunikasi

Tabel VII. 1

**Panjang Ruas Jalan Poros Desa dan Lebar Perkerasan
Di Wilayah Kecamatan Plumpang Tahun 2013**

No	Desa	Panjang Ruas (Km)	Lebar Perkerasan (Km)
1	Kedungsoko-Sumberejo	6,594	3,50
2	Kesamben-Pakis	1,000	3,00
3	Magersari-Sumberagung	4,446	3,00
4	Peniden-Kedungsoko	4,309	2,50
5	Kedungsoko-Klotok	1,969	3,00
6	Penidon-Pakis	1,896	3,50
7	Sumberagung-Pakis	2,922	3,00
8	Kesambon-suruhan	4,105	3,00
9	Landean-Klotok	1,606	3,00
10	Ngrayung-Galboro	2,950	3,00
11	Kedungrojo-Cangkring	1,943	3,00
12	Trutup-Klaseman	1,386	2,50
13	Kedungsoko-Kebomiati	5,572	3,00
14	Morosemo-Mayang	1,366	3,00
15	Kepohagung-Banjaragung	1,900	2,50
Jumlah		43,964	44,5

Sumber : Koordinator Statistik Kecamatan

Tabel VII. 2

**Jumlah Kendaraan Tak Bermotor Menurut Jenisnya
Di Wilayah Kecamatan Plumpang Tahun 2013**

No	Desa	Sepeda	Becak	Dokar	Cikar	Jumlah
1	Kebomlati	251	-	-	-	251
2	Kedungsoko	335	4	-	-	339
3	Klotok	320	4	-	-	324
4	Bandungrejo	219	17	-	-	236
5	Plandirejo	382	5	-	-	387
6	Sembungrejo	256	4	-	-	260
7	Kedungrojo	390	6	-	-	396
8	Trutup	107	-	-	-	107
9	Kesamben	221	1	1	1	224
10	Kepohagung	234	-	4	2	240
11	Cangkring	150	-	6	-	156
12	Sumurjalak	395	20	-	-	415
13	Plumpang	397	65	-	-	462
14	Penidon	374	40	-	-	414
15	Magersari	348	9	-	-	357
16	Jati mulyo	182	20	-	-	202
17	Ngrayung	140	10	-	-	150
18	Sumberagung	417	5	-	-	422
Jumlah		5.118	210	11	3	5.342

Sumber: Koordinator Statistik Kecamatan

Tabel VII. 3

**Jumlah Kendaraan Bermotor Menurut Jenisnya
Di Wilayah Kecamatan Plumpang Tahun 2013**

No	Desa	Sepeda Motor	Jeep	Sedan
1	Kebomlati	59	-	-
2	Kedungsoko	90	-	-
3	Klotok	121	1	3
4	Bandungrejo	97	1	1
5	Plandirejo	85	-	-
6	Sembungrejo	51	1	-
7	Kedungrojo	67	1	1
8	Trutup	48	4	2
9	Kesamben	82	4	2
10	Kepohagung	66	1	1
11	Cangkring	42	-	-
12	Sumurjalak	65	-	3
13	Plumpang	210	12	2
14	Penidon	88	2	3
15	Magersari	71	-	2
16	Jati mulyo	52	-	1
17	Ngrayung	135	-	2
18	Sumberagung	110	-	4
Jumlah		1.539	27	27

Sumber : Koordinator Statistik Kecamatan

Lanjutan Tabel VII. 3

No	Desa	Colt Stesen	Colt Pick Up	Truk	Bus	Lainnya
1	Kebomlati	2	-	-	-	-
2	Kedungsoko	3	1	1	-	-
3	Klotok	5	1	2	-	-
4	Bandungrejo	4	1	2	-	-
5	Plandirejo	2	1	-	-	-
6	Sembungrejo	3	1	-	-	-
7	Kedungrojo	3	1	1	-	-
8	Trutup	5	4	11	-	-
9	Kesamben	8	6	14	-	-
10	Kepohagung	3	1	14	-	-
11	Cangkring	2	1	-	-	-
12	Sumurjalak	3	2	1	-	-
13	Plumpang	19	8	10	-	-
14	Penidon	5	1	-	-	-
15	Magersari	6	2	-	-	-
16	Jati mulyo	3	1	-	-	-
17	Ngrayung	4	2	3	-	-
18	Sumberagung	-	2	5	-	-
Jumlah		80	36	64	-	-

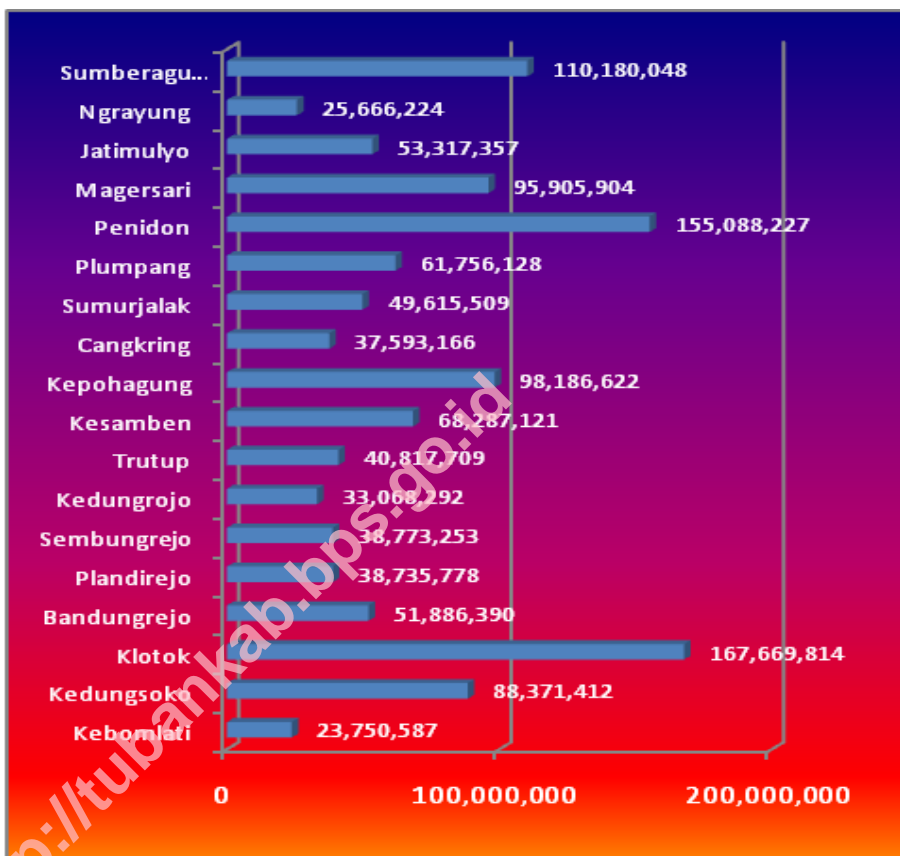
Sumber: Koordinator Statistik Kecamatan

<http://tupenkab.bps.go.id>

Keuangan / PBB

Keuangan / PBB

Grafik V.1
Baku PBB Dan Realisasi Tahun 2013



Tabel VIII. 1

**Baku Dan Realisasi PBB Tiap Desa
Di Wilayah Kecamatan Plumpang Tahun 2013**

No	Desa	Baku (000 Rp)	Realisasi (000 Rp)	Persentase
1	Kebomlati	23.750.587	23.750.587	100%
2	Kedungsoko	88.371.412	88.371.412	100%
3	Klotok	167.669.814	167.669.814	100%
4	Bandungrejo	51.886.390	51.886.390	100%
5	Plandirejo	38.735.778	38.735.778	100%
6	Sembungrejo	38.773.253	38.773.253	100%
7	Kedungrojo	33.068.292	33.068.292	100%
8	Trutup	40.817.709	40.817.709	100%
9	Kesamben	68.287.121	68.287.121	100%
10	Kepohagung	98.186.622	98.186.622	100%
11	Cangkring	37.593.166	37.593.166	100%
12	Sumurjalak	49.615.509	49.615.509	100%
13	Plumpang	61.756.128	61.756.128	100%
14	Penidon	155.088.227	155.088.227	100%
15	Magersari	95.905.904	95.905.904	100%
16	Jati mulyo	53.317.357	53.317.357	100%
17	Ngrayung	25.666.224	25.666.224	100%
18	Sumberagung	109.522.713	109.522.713	100%
Jumlah		1.238.012.206	1.238.012.206	100%

Sumber : Kantor Camat



<http://bps.go.id>

DATA

MENCERDASKAN BANGSA



BADAN PUSAT STATISTIK KABUPATEN TUBAN
Jl. Manunggal 08 Palang Tuban Telp. 0356-321974
e-mail : bps3523@bps.go.id