

0309.1943

LABEL SEMENTARA
SENSUS BARANG 2014

Ruang	ID	Lokasi	Petugas
B2309	121.0397.0710-1	keca	RBS



WILDA : *Wawancara, Identifikasi, dan Dokumentasi*

ISSN 0852 - 0230
3324. ♣. 9710

KECAMATAN PEGANDON

DALAM ANGKA

1996

315 598
Kec
Ind
BPS Biro Pusat Statistik

disusun oleh
MANTRI STATISTIK
PEGANDON

BIRU PUSAT STATISTIK

KANTOR STATISTIK **BPS** KABUPATEN KENDAL

BPS

Kantor Statistik Kabupaten Kendal
Jln. Raya No. 42 A Telp. (0294) 81461
KENDAL



No. PUSTAKA : 10.0399.1943

M F N : 3854

MILIK: UPT. PERPUSTAKAAN & DOK. STAT.
BPS - JSSN 0852 - 0230
3324 A. 9710

KECAMATAN PEGANDON

DALAM ANGKA 1996

disusun oleh
**MANTRI STATISTIK
PEGANDON**

BIRO PUSAT STATISTIK

KANTOR STATISTIK *BPS* KABUPATEN KENDAL

KATA - PENGANTAR.

Dengan memanjatkan puja dan puji syukur kehadirat Tuhan Yang Maha Esa, sehingga Buku Kecamatan Dalam Angka tahun 1996 dapat diterbitkan. Buku kecamatan Dalam Angka tahun 1996 ini merupakan kelanjutan penerbitan tahun yang lalu yang isinya merupakan sajian data yang kami himpun dan kami kumpulkan dari desa dan Dinas instansi yang ada di Wilayah Kecamatan Pegandon.

Dengan telah berhasil diterbitkan Buku Kecamatan Dalam Angka, kami mengucapkan banyak terima kasih kepada :

1. Bapak Camat Pegandon,
2. Dinas/Instansi se Kecamatan Pegandon,
3. Semua pihak yang membantu atas penerbitan buku ini.

Sumbang saran dan kritik yang membangun kami harapkan guna kesempurnaan pada penerbitan tahun berikutnya.

Harapan kami buku Kecamatan Dalam Angka tahun 1996 bermanfaat bagi semua pihak yang memerlukan.

Pegandon, 24 September 1997.

MANTRI STATISTIK
KECAMATAN PEGANDON

MUHAMMAD NURZEN
NIP : 340012195

PEMERINTAH KABUPATEN DAERAH TINGKAT II KENDAL
KANTOR KECAMATAN PEGANDON
ALAMAT : JL. Raya Pegandon No. Telephon 81554
PEGANDON

SAMBUTAN - CAMAT


Dengan memanjatkan puji syukur kehadiran Allah SWT, kami menyambut dengan baik telah diterbitkan buku " KECAMATAN PEGANDON DALAM ANGKA TAHUN 1996 ". Buku ini merupakan hasil kumpulan /Pengumpulan data primer dan sekunder yang merupakan sumber informasi datan Wilayah Kecamatan Pegandon.

Buku ini merupakan suatu upaya yang sangat tepat sebagai jawaban akan kebutuhan sumber data da informasi yang berkesinambungan bagi konsumen data yang memerlukan.

Buku Kecamatan Dalam Angka merupakan salah satu sumber, sebagai dasar kebijaksanaan da lam rangka menyusun suatu perencanaan untuk men sakseskan Pemabangunan Jangka Panjang Tahap II.

Kami menyadari bahwa buku kecamatan Dalam Angka masih jauh dari sempurna, oleh karena itu harapan kami buku ini agar selalu dikembangkan dengan baik.

Akhirnya kami ucapkan banyak terima kasih atas diterbitkan buku kecamatan dalam Angka tahun 1996, semoga berguna bagi semua pihak yang memerlukannya



Pegandon, 25 Sept. 1997
PEGANDON.
SYAFIE I CHUMALDI BA.
K. 500 036 895

<https://kendalkab.go.id>

DAFTAR - ISI

A. KATA PENGANTAR	i
B. SAMBUTAN CAMAT	ii
C. DAFTAR ISI	iv
I. GEOGRAFIS	1
Tabel : 1.1 Peta Kabupaten Dati II Kendal..	2
Tabel : 1.2 Peta Kecamatan Pegandon	3
Tabel : 1.3 Luas Wilayah Pegandon diperinci menurut penggunaan tanah tahun 1996	4
Tabel : 1.4 Banyaknya hari hujan/curah hu - jan di Kec. Pegandon tahun 1996	5
Tabel : 1.5 Banyaknya hari hujan/curah hujan di Kecamatan Pegandon tahun 1 1992 - 1995	6
PEMERINTAH DAN SARANANYA	
Tabel : 2.1 Banyaknya Dukuh, Rukun warga dan Rukun Tetangga di Kecamatan Pe- gandon tahun 1996	7
Tabel : 2.2 Banyaknya Perangkat Desa se Ke- camatan Pegandon dirinci perde- sa tahun 1996	9
Tabel : 2.3 Banyaknya Desa pelopor P4 menu- rut peringkat di Kecamatan Pe - gandon tahun 1996	11
Tabel : 2.4 Kekuatan/Anggota Bansip menurut Klasifikasi di Kecamatan Pegandon di perinci perdesa th. 1996	13

Tabel : 2.5	Banyaknya Anggota Hansip yang telah ikut pendidikan kehansipan di Kec. Pegandon th. 1996	15
Tabel : 2.6	Banyaknya anggota Hansip menurut tingkat pendidikan di Kecamatan Pegandon tahun 1996..	17
Tabel : 2.7	Jumlah tingkat Kepengurusan Tim Penggerak PKK di Kecamatan Pegandon tahun 1996.....	19
Tabel : 2.8	Jumlah kader PKK Kecamatan Pegandon tahun 1996/1997.....	21
Tabel : 2.9	Kegiatan PKK Kecamatan Pegandon Program Penghayatan dan Pengamalan Pancasila tahun 1996/1997	23
Tabel : 2.10	Jumlah kelompok kegiatan PKK Kecamatan Pegandon untuk Program Gotong royong diperinci perdesa tahun 1996/1997.....	27
Tabel : 2.11	Jumlah kegiatan PKK Kecamatan Pegandon untuk program pangan tahun 1996/1997.....	29
Tabel : 2.12	Jumlah kegiatan PKK Kecamatan Pegandon untuk program perumahan dan tata laksana Rumah tangga tahun 1996/1997.....	31
Tabel : 2.13	Jumlah kegiatan PKK Kecamatan Pegandon untuk program Kesehatan tahun 1996/1997	33

III. SOSIAL DAN KEPENDUDUKAN

Tabel : 3.1	Penduduk diperinci perdesa di Kecamatan Pegandon tahun 1993 - 1996	37
-------------	--	----

Tabel : 3.2	Penduduk diperinci menurut laki-laki dan perempuan di Kecamatan Pegandon th. 1996	39
Tabel : 3.3	Penduduk menurut Kelompok umur dan jenis kelamin di Kecamatan Pegandon tahun 1996	41
Tabel : 3.4	Banyaknya Penduduk menurut kelompok umur dan jenis kelamin diperinci perdesa di Kec. Pegandon tahun 1996..	42
Tabel : 3.5	Banyaknya penduduk Dewasa dan anak diperinci perdesa di Kec. Pegandon thh. 1996	54
Tabel : 3.6	Sex Ratio penduduk Kecamatan Pegandon diperinci perdesa tahun 1996	56
Tabel : 3.7	Kepadatan penduduk Kecamatan Pegandon diperinci perdesa tahun 1996	58
Tabel : 3.8	Banyaknya penduduk menurut lapangan pekerjaan/mata pencaharian (umur 10 tahun keatas di Kecamatan Pegandon tahun 1996	60
Tabel : 3.9	Banyaknya rumah tangga dan Bangunan tempat tinggal di Kec. Pegandon tahun 1996..	61
Tabel : 3.10	Banyaknya Kelahiran, kematian, datang dan pindah di Kecamatan Pegandon perdesa tahun 1996	63
Tabel : 3.11	Banyaknya penduduk menurut agama yang dianut diperinci perdesa di Kec. Pegandon tahun 1996	65

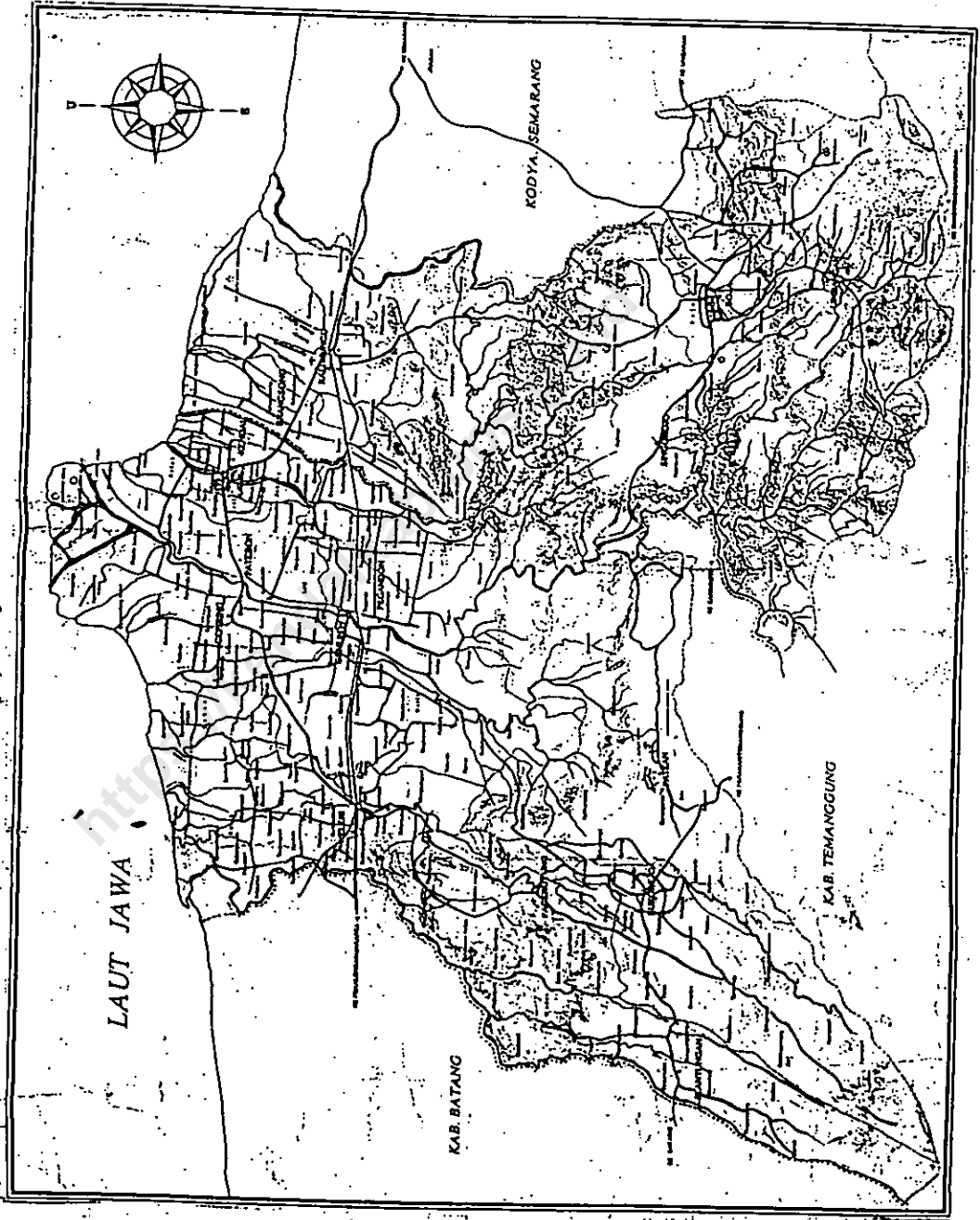
Tabel : 3.12	Banyaknya Sekolah Taman Kanak-kanak, murid dan guru di Kecamatan Pegandon diperinci perdesa tahun 1996	67
Tabel : 3.13	Banyaknya Sekolah Dasar, guru tetap dan tidak tetap diperinci perdesa di Kecamatan Pegandon tahun 1996	71
Tabel : 3.14	Banyaknya Sekolah Dasar, Murid menurut jenis kelamin diperinci perdesa di Kecamatan Pegandon tahun 1996	69
Tabel : 3.15	Banyaknya MI dan Murid menurut jenis kelamin di Kecamatan Pegandon diperinci perdesa tahun 1996.....	73
Tabel : 3.16	Banyaknya MI dan guru MI di Kecamatan Pegandon th. 1996..	75
Tabel : 3.17	Banyaknya sekolah, murid dan guru SLTP di Kec. Pegandon diperinci Perdesa tahun 1996...	77
Tabel : 3.18	Banyaknya Sekolah, murid dan guru SLTA di Kec. Pegandon diperinci perdesa tahun 1996...	79
Tabel : 3.19	Banyaknya Nikah, Talak, Cerai Rujuk di Kecamatan Pegandon Tahun 1996	81
Tabel : 3.20	Banyaknya kejadian Nikah di Kecamatan Pegandon diperinci perdesa tahun 1996	82
Tabel : 3.21	Banyaknya tempat ibadah diperinci perdesa di Kecamatan Pegandon tahun 1996.....	84

Tabel : 3.22	Banyaknya Penuduk yang ber- rangkat transmigrasi dari Ke- camatan Pegandon th.1996/1997	86
Tabel : 3.23	Banyaknya Penduduk penyun - gung cacat diperinci perdesa di Kec. Pegandon tahun 1996	88
IV. : P E R T A N I A N		
Tabel : 4.1	Luas lahan tanah sawah dipe- rinci menurut jenis pengai - ran di Kecamatan Pegandon tahun 1996	90
Tabel : 4.2	Luas panen dan produksi padi sawah dan padi gogo diperinci perdesa di Kecamatan Pegandon tahun 1996	91
Tabel : 4.3	Luas panen dan produksi ka - cang tanah dan kacang hijau diperinci perdesa di Keca - tan Pegandon tahun 1996.....	93
Tabel : 4.4	Luas panen dan produksi pala- wija diperinci perdesa di Ke- camatan Pegandon tahun 1996..	95
Tabel : 4.5	Banyaknya ternak besar dan ke- cil diperinci perdesa di Keca- matan Pegandon tahun 1996....	97
Tabel : 4.6	Banyaknya ternak unggas di Ke- camatan Pegandon diperinci perdesa tahun 1996.....	99
V. TRANSPORTASI DAN KOMUNIKASI		
Tabel : 5.1	Banyaknya sarana angkutan ken- daraan tak bermotor diperinci perdesa di Kecamatan Pegandon tahun 1996	101

Tabel : 5.2	Banyaknya sarana angkutan kendaraan bermotor diperinci perdesa di Kecamatan Pegandon tahun 1996	103
Tabel : 5.3	Banyaknya pesawat radio, TV Telephon diperinci perdesa di Kecamatan Pegandon tahun 1996	105
VI.	K E S E H A T A N	
Tabel : 6.1	Banyakny dokter dan para medis diperinci perdesa di Kecamatan Pegandon tahun 1996	107
Tabel : 6.2	Banyaknya tempat/sarana kesehatan diperinci perdesa di Kecamatan Pegandon tahun '96	109
Tabel : 6.3	Banyaknya penderita diare di perinci perdesa di Kecamatan Pegandon tahun 1996.....	111
Tabel : 6.4	Banyaknya peserta keluarga Berencana dan pasangan usia subur diperinci perdesa di Kecamatan Pegandon tahun '96	113

I. G E O G R A F I S

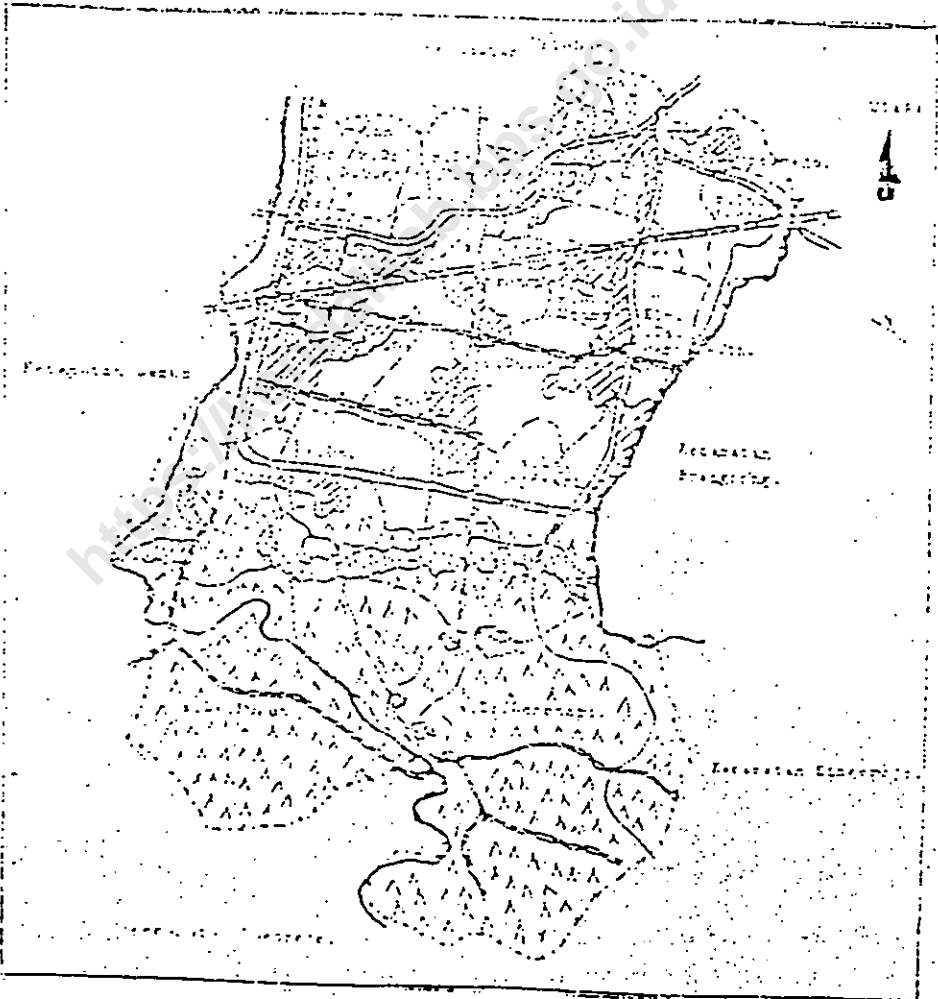
- A. Kecamatan Pggandon terletak di :
- a. wilayah Pembantu Bupati : Kendal
 - b. Kabupaten Daerah Tingkat II : Kendal
 - c. Propinsi : Jawa Tengah
- B. Batas Wilayah
- a. Sebelah Utara : Kec.Patebon
 - b. Sebelah Timur : Kec.Brangsong
 - c. Sebelah Selatan : Kec.Singorojo
 - d. Sebelah Barat : Kec. Gemuh
- C. Jarak dari Kecamatan Pegandon ke beberapa kota seperti
- a. Kecamatan Kota Kendal : 10 Km.
 - b. Kecamatan Patebon : 5 Km.
 - c. Kabupaten Dati II Kendal : 10 Km.
 - d. Ibu Kota Propinsi Jawa Tengah 38 Km.
- D. Ketinggian tanah dari permukaan air laut di Kecamatan Pegandon : ± 6 m
- E. Jenis Tanah : Mediteran dan Aluvial
- F. Suhu udara rata-rata : 27° C



PETA KECAMATAN PEGANDON

SKALA : 50.000

Tabel : 1.2



LUAS WILAYAH PEGANDON DI PERINCI
MENURUT PENGGUNAAN TANAH
TAHUN : 1996

Tabel : 1.3

Menurut Penggunaan Tanah	Luas (Ha)
(1)	(2)
1. Tanah sawah	
a. Irigasi Tehnis	1.741,596
b. Irigasi $\frac{1}{2}$ Tehnis	-
c. Sederhan	-
d. Tadah Hujan	373,200
2. Tanah Kering	
a. Pekarangan/Bangunan dll	934,973
b. Tegalan / Kebunan	482,250
c. Padang Gembala	-
3. Hutan Negara	2.122,700
4. Perkebunan	-
5. Lain-lain (Sungai, Jalan, Kuburan)	844,888
Luas Wilayah Kec. Pegandon	6.499,607

Sumber Data : Kantor Sekretariat
Kecamatan Pegandon.

BANYAKNYA HARI HUJAN/CURAH HUJAN
DI KECAMATAN PEGANDON 1996

Tabel : 1.4 (dalam mm)

B u l a n	Hari Hujan	Curah Hujan
(1)	(2)	(3)
01. Januari	12	183
02. Pebruari	13	381
03. Maret	9	115
04. April	6	142
05. Mei	2	28
06. Juni	-	-
07. Juli	-	-
08. Agustus	8	215
09. September	4	46
10. Oktober	15	239
11. Nopember	10	190
12. Desember	20	558
Jumlah	99	2.097

BANYAKNYA HARI HUJAN / CURAH HUJAN
DI KECAMATAN PEGANDON.
TAHUN : 1992 - 1995

Tabel : 1.5

BULAN	HARI HUJAN / CURAH HUJAN			
	1992	1993	1994	1995
(1)	(2)	(3)	(4)	(5)
01. Januari	8/ 92	13/751	16/253	12/183
02. Pebruari	8/ 76	10/228	7/192	13/381
03. Maret	14/200	8/ 65	16/450	9/115
04. April	7/121	10/115	7/165	6/142
05. Mei	9/145	3/ 71	2/ 22	2/ 28
06. Juni	5/ 32	5/111	1/ 7	-/-
07. Juli	1/ 3	1/ 22	-/-	-/-
08. Agustus	6/ 28	2/ 36	-/-	8/215
09. Septemb.	7/123	4/ 96	-/-	4/ 46
10. Oktober	9/119	2/ 11	4/ 43	15/239
11. Nopemb.	11/196	7/ 53	9/146	10/190
12. Desemb.	8/ 81	7/105	11/227	20/558
Jumlah	93/1216	72/1664	73/1505	99/2097

Sumber Data : Dinas Pengairan Kali Bodri.

BANYAKNYA DUKUH, RUKUN WARGA DAN
RUKUN TETANGGA DI KECAMATAN PEGANDON

TAHUN : 1996

Tablek : 2.1

D e s a	Dukuh	Rk.Warga	Rk.Tetangga
(1)	(2)	(3)	(4)
01. Pekuncen	5	5	14
02. Puguh	6	6	14
03. wonosari	5	6	16
04. Winong	4	5	20
05. Jatirejo	4	7	17
06. Rejosari	3	3	9
07. Sumpersari	6	6	30
08. Dawungsari	3	3	11
09. Margomulyo	3	3	18
10. Tegorejo	4	10	34
11. Pesawahan	3	3	7
12. Karangmulyo	3	3	15
13. Kebonagung	4	4	14

Tabel : 2.1 (Lanjutan)

D e s a	Dukuh	Rk. warga	Rk. Tetangga
(1)	(2)	(3)	(4)
14. Ngampelkulon	4	4	27
15. Ngampelwetan	3	3	14
16. Sudipayung	2	5	23
17. Dempelrejo	3	3	18
18. Putatgede	4	7	16
19. Bojonggede	2	5	12
20. Banyuurip	4	8	16
21. Pucangrejo	3	3	10
22. Gubugsari	4	4	15
23. Pegandon	5	5	14
24. Penanggulan	4	6	23
Jumlah	91	117	407

Sumber Data : Kantor Sekretariat Kec. Pegandon

BANYAKNYA PERANGKAT DESA SE KECAMATAN
PEGANDON DI PERINCI PER DESA

TAHUN : 1996

Tabel : 2.2

Desa	Sekds	Kaur	Ka- dus	Pembantu Kaur	Jumlah
(1)	(2)	(3)	(4)	(5)	(6)
01. Pekuncen	1	4	-	-	5
02. Puguh	1	5	3	-	9
03. wonosari	1	5	4	-	10
04. Winong	1	5	4	2	12
05. Jatiréjo	1	5	3	4	13
06. Rejosari	1	5	3	-	9
07. Sumpersari	1	5	6	5	17
08. Dawungsari	1	5	-	1	7
09. Margomulyo	1	4	3	1	9
10. Tegorejo	1	4	4	3	12
11. Pesawahan	1	4	4	-	9
12. Karangmulyo	1	5	3	-	9
13. Kebonagung	1	5	4	1	11

Tabel : 2.2 (Lanjutan)

D e s a	Sekds	Kaur	Ka- dus	Pembantu Kaur	Jumlah
(1)	(2)	(3)	(4)	(5)	(6)
14. Ngampelkulon	1	4	3	-	8
15. Ngampelwetan	1	4	2	-	7
16. Sudipayung	1	4	2	6	13
17. Dempelrejo	1	5	3	1	10
18. Putatgede	1	4	3	-	8
19. Bojonggede	-	5	2	-	7
20. Banyuurip	1	5	4	4	14
21. Pucangrejo	1	5	3	-	9
22. Gubugsari	1	5	4	-	10
23. Pegandon	1	5	2	-	8
24. Penanggulan	1	5	2	-	8
Jumlah	23	112	71	28	234

Sumber Data : Kantor Sekretariat
Kecamatan Pegandon.

BANYAKNYA DESA PELOPOR P4 MENURUT
PERINGKAT DI KECAMATAN PEGANDON DIPERINGI
PERDESA TAHUN : 1996

Tabel : 2.3

Desa	Madia	Utama
(1)	(2)	(3)
01. Pekuncen	1	-
02. Puguh	1	-
03. Wonosari	1	-
04. Winong	1	-
05. Jatirejo	1	-
06. Rejosari	1	-
07. Sumpersari	-	1
08. Dawungsari	1	-
09. Margomulyo	1	-
10. Tegorejo	1	-
11. Pesawahan	1	-
12. Karangmulyo	-	1
13. Kebonagung	1	-

Tabel : 2.3 (Lanjutan)

D e s a	Madia	Utama
(1)	(2)	(3)
14. Ngampelkulon	1	-
15. Ngampelwetan	1	-
16. Sudipayung	1	-
17. Dempelrejo	1	-
18. Putatgede	1	-
19. Bojonggede	1	-
20. Banyuurip	1	-
21. Pucangrejo	1	-
22. Gubugsari	1	-
23. Pegandon	1	-
24. Penanggulan	-	1
Jumlah	21	3

Sumber data : Kantor Sekretariat
Kecamatan Pegandon.

KEKUATAN/ANGGOTA HANSIP MENURUT
KLASIFIKASI DI KEC. PEGANDON DIPERINCI PER
DESA TAHUN : 1996

Tabel : 2.4

D e s a	Banyaknya Hansip			Jumlah
	Linmas	Wanra	Kamra	
(1)	(2)	(3)	(4)	(5)
01. Pekuncen	10	10	10	30
02. Puguh	16	10	10	36
03. Wonosari	10	11	10	31
04. Winong	12	12	12	36
05. Jatirejo	16	10	10	36
06. Rejosari	12	10	10	32
07. Sumbersari	10	14	10	34
08. Dawungsari	10	10	10	30
09. Margomulyo	10	10	10	30
10. Tegorejo	10	16	10	36
11. Pesawahan	12	10	10	32
12. Karangmulyo	14	10	10	34
13. Lebonagung	12	10	10	32

Tabel : 2.4 (Lanjutan)

D e s a	Banyaknya Hansip			Jumlah
	Linmas	Wanra	Kamra	
(1)	(2)	(3)	(4)	(5)
14. Ngampelkulon	11	10	10	31
15. Ngampelwetan	11	10	10	31
16. Sudipayung	10	10	10	30
17. Dempelrejo	10	10	10	30
18. Putatgede	10	12	10	32
19. Bojonggede	10	10	10	30
20. Banyuurip	10	10	10	30
21. Pucangrejo	14	10	10	34
22. Gubugsari	10	12	10	32
23. Pegandon	10	10	10	30
24. Penanggulan	10	10	11	31
Jumlah	270	257	243	770

Sumber Data : Mawil Hansip kec. Pegandon.

BANYAKNYA ANGGOTA HANSIP YANG TELAH IKUT
PENDIDIKAN KEHANSIPAN DI KECAMATAN PEGANDON

Tahun : 1996

Tabel : 2.5

D e s a	Jenis Pendidikan			Jumlah
	Latsar	Suska lak A	Suska lak B	
(1)	(2)	(3)	(4)	(5)
01. Pekuncen	1	-	-	1
02. Puguh	-	-	-	-
03. Wonosari	1	1	-	2
04. Winong	4	-	-	4
05. Jatirejo	-	10	-	10
06. Rejosari	-	-	-	-
07. Sumpalsari	1	7	-	8
08. Dawungsari	1	-	-	1
09. Margomulyo	-	-	-	-
10. Tegorejo	35	1	-	36
11. Pesawahan	1	4	-	5
12. Karangmulyo	-	3	-	3
13. Kebonagung	3	1	-	4

Tabel : 2.5 (lanjutan)

D e s a	Jenis Pendidikan			Jumlah
	Latsar	Suska lak A.	Suska lak B	
(1)	(2)	(3)	(4)	(5)
14. Ngampelkulon	1	2	-	3
15. Ngampelwetan	2	2	-	4
16. Sudipayung	-	-	1	1
17. Dempelrejo	-	-	-	-
18. Putatgede	4	1	-	5
19. Bojonggede	2	-	-	2
20. Banyuurip	1	-	-	1
21. Pucangrejo	2	1	-	3
22. Gubugsari	2	-	-	2
23. Pegandon	2	4	-	6
24. Pananggulan	-	2	-	2
Jumlah	63	39	1	103

Sumber data : Mawil Hansip Kec. Pegandon.

BANYAKNYA ANGGOTA HANSIP MENURUT TINGKAT
PENDIDIKAN DI KECAMATAN PEGANDON
TAHUN : 1996

Tabel : 2.6

D e s a	Tingkat Pendidikan				Jumlah
	SD	SLTP	SLTA	PT/Univ.	
(1)	(2)	(3)	(4)	(5)	(6)
01. Pekuncen	29	1	-	-	30
02. Puguh	25	4	7	-	36
03. Wonosari	31	-	-	-	31
04. Winong	21	15	-	-	36
05. Jatirejo	34	2	-	-	36
06. Rejosari	30	2	-	-	32
07. Sumbersari	29	3	2	-	34
08. Dawungsari	25	5	-	-	30
09. Margomulyo	25	5	-	-	30
10. Tegorejo	28	8	-	-	36
11. Pesawahan	30	-	2	-	32
12. Karangmulyo	30	1	3	-	34
13. Kebonagung	25	3	4	-	32

Tabel : 2.6 (lanjutan)

D e s a	Tingkat Pendidikan				Jumlah
	SD	SLTP	SLTA	PT/Univ	
(1)	(2)	(3)	(4)	(5)	(6)
14. Ngampelkulon	27	2	2	-	31
15. Ngampelwetan	24	3	4	-	31
16. Sudipayung	28	2	-	-	30
17. Dempelrejo	30	-	-	-	30
18. Putatgede	25	7	-	-	32
19. Bojonggede	27	3	-	-	30
20. Banyuurip	29	1	-	-	30
21. Pucangrejo	33	1	-	-	34
22. Gubugsari	32	-	-	-	32
23. Pegandon	21	6	3	-	30
24. Penanggulan	11	10	10	-	31
Jumlah	649	84	37	-	770

Sumber data : Mawil Hansip Kec. Pegandon.

JUMLAH TINGKAT KEPENGURUSAN TIM PENGGERAK
PKK DI KECAMATAN PEGANDON.

TAHUN : - 1996.

Tabel : 2.7

D e s a	TP.PKK Desa	PKK RW	PKK RT	Dasa Wisma
(1)	(2)	(3)	(4)	(5)
01. Pekuncen	1	5	14	28
02. Puguh	1	6	17	20
03. Wonosari	1	6	17	56
04. Winong	1	5	20	43
05. Jatirejo	1	5	19	38
06. Rejosari	1	9	49	48
07. Sumpersari	1	6	30	29
08. Dawungsari	1	3	11	28
09. Margomulyo	1	3	18	41
10. Tegorejo	1	10	34	68
11. Pesawahan	1	3	7	21
12. Karangmulyo	1	3	15	52
13. Kebonagung	1	4	14	29

Tabel : 2.7 (lanjutan)

D e s a	TP.PKK Desa	PKK RW	PKK RT	Dasa Wisma
(1)	(2)	(3)	(4)	(5)
14. Ngampelkulon	1	4	27	54
15. Ngampelwetan	1	3	14	16
16. Sudipayung	1	5	21	35
17. Dempelrejo	1	3	18	39
18. Lutatgede	1	7	16	40
19. Bojonggede	1	5	12	20
20. Banyuurip	1	8	16	33
21. Pucangrejo	1	5	10	35
22. Gubugsari	1	4	15	65
23. Pegandon	1	5	9	44
24. Penanggulan	1	6	23	66
Kec. Pegandon	1	-	-	-
Jumlah	25	123	446	948

Sumber data : PKK Kecamatan Pegandon.

JUMLAH KADER PKK KECAMATAN PEGANDON
TAHUN : 1996/1997

Tabel : 2.8

D e s a	Anggota TP.PKK	Umum	Khusus
(1)	(2)	(3)	(4)
01. Pekuncen	16	18	179
02. Puguh	16	96	139
03. Wonosari	17	36	152
04. winong	17	27	131
05. Jatirojo	18	47	149
06. Rejosari	19	40	140
07. Sumbarsari	15	50	193
08. Dawungsari	18	78	124
09. Margomulyo	22	61	133
10. Tegorejo	25	31	300
11. Pesawahan	20	53	130
12. Karangmulyo	21	40	106
13. Kebonagung	20	23	167

Tabel : 2.8 (lanjutan)

D e s a	Anggota TP.PKK	Umum	Khusus
(1)	(2)	(3)	(4)
14. Ngampelkulon	22	25	135
15. Ngampelwetan	19	58	112
16. Sudipayung	23	30	108
17. Dempelrejo	15	16	107
18. Putatgede	15	37	149
19. Bojonggede	22	23	176
20. Banyuurip	22	53	180
21. Pucangrejo	24	40	85
22. Gubugsari	19	56	101
23. Pegandon	22	22	127
24. Penanggulan	24	78	228
Kec. Pegandon	20	-	36
Jumlah	491	1.038	3.587

Sumber data : PKK Kecamatan Pegandon.

KEGIATAN PKK KECAMATAN PEGANDON
PROGRAM PENGHAYATAN DAN PENGAMALAN PANCASILA
TAHUN : 1996/1997

Tabel : 2.9

D e s a	Jumlah Fasili tator	Yang sudah ditatar	
		masyarakat	TP.PKK
(1)	(2)	(3)	(4)
01. Pekuncen	41	540	16
02. Puguh	43	91	16
03. Wonosari	44	54	17
04. Winong	43	50	17
05. Jatirejo	38	408	18
06. Rejosari	20	315	19
07. Sumpersari	46	213	15
08. Dawungsari	26	515	18
09. Margomulyo	72	213	22
10. Tegorejo	54	250	25
11. Pesawahan	42	315	20
12. Karangmulyo	26	121	21

Tabel : 2.9 (lanjutan)

D e s a	Jumlah Fasilita tor	Yang sudah ditatar	
		Masyarakat	TP.PKK
(1)	(2)	(3)	(4)
13. Keoonagung	36	628	20
14. Ngampelkulon	41	37	22
15. Ngampelwetan	40	301	19
16. Sudipayung	51	330	23
17. Dempelrejo	31	62	15
18. Putatgede	71	520	15
19. Bojonggede	28	54	22
20. Banyuurip	41	525	22
21. Pucangrejo	26	121	24
22. Gubugsari	36	30	19
23. Pegandon	46	44	22
24. Penanggulan	61	317	24
Jumlah	1.003	6.054	471

Sumber data : PKK Kecamatan Pegandon

KEGIATAN PKK KECAMATAN PEGANDON
PROGRAM PENGHAYATAN DAN PENGAMALAN PANCASILA
TAHUN : 1996/1997

Tabel : 2.9 (lanjutan)

D e s a	Jumlah Kelompok		
	Simulasi	Keagamaan	Kadarkum
(1)	(2)	(3)	(4)
01. Pekuncen	14	10	1
02. Puguh	14	9	-
03. Wonosari	16	7	-
04. Winong	20	4	-
05. Jatirejo	19	10	-
06. Rejosari	9	6	-
07. Sumpersari	30	6	-
08. Dawungsari	11	10	1
09. Margomulyo	18	24	1
10. Tagorejo	34	14	-
11. Pesawahan	7	7	-
12. Karangmulyo	8	2	-

Tabel : 2.9 (lanjutan)

D e s a	Jumlah Kelompok		
	Simulasi	Keagamaan	Kadarkum
(1)	(2)	(3)	(4)
13. Kebonagung	14	10	-
14. Ngampelkulon	27	4	-
15. Ngampelwetan	14	3	-
16. Sudipayung	21	21	1
17. Dempelrejo	17	3	-
18. Putatgede	16	3	-
19. Bojonggede	12	14	-
20. Banyuurip	16	12	-
21. Pucangrejo	10	3	-
22. Gubugsari	15	4	-
23. Pegandon	13	2	-
24. Penanggulan	22	6	1
Jumlah	397	194	5

Sumber Data : PKK Kecamatan Pegandon

JUMLAH KELOMPOK KEGIATAN PKK. KEC. PEGANDON.
UNTUK PROGRAM GUTONG ROYONG DIPERINCI PER
DESA TAHUN : 1996/1997

Tabel : 2.10

D e s a	Kerja Bakti	Rukun Kematian	Jimpi tan	Arisan
(1)	(2)	(3)	(4)	(5)
01. Pekuncen	12	8	5	7
02. Puguh	17	17	17	9
03. Wonosari	17	7	7	5
04. Winong	20	4	20	4
05. Jatirejo	19	19	7	8
06. Rejosari	9	3	9	3
07. Sumpersari	6	6	12	6
08. Dawungsari	11	3	11	3
09. Margomulyo	18	3	18	3
10. Tegorejo	34	6	34	6
11. Pesawhan	48	7	7	3
12. Karangmulyo	8	2	8	2
13. Kebonagung	14	15	14	15

Tabel : 2.10 (lanjutan)

D e s a	Kerja Bakti	Rukun Kematian	Jimpi tan	Arisan
(1)	(2)	(3)	(4)	(5)
14. Ngampelkulon	27	4	27	4
15. Ngampelwetan	14	3	14	3
16. Sudipayung	21	2	21	2
17. Dempelrejo	40	3	10	3
18. Putatgede	10	3	10	3
19. Bojonggede	12	2	5	6
20. Banyuurip	16	10	16	10
21. Pucangrejo	10	3	10	3
22. Gubugsari	15	4	15	4
23. Pegandon	13	5	13	5
24. Penanggulan	22	17	22	4
Jumlah	433	156	332	121

Sumber Data : PKK Kecamatan Pegandon

Tabel : 2.10 (lanjutan)

D e s a	Kerja Bakti	Rukun Kematian	Jimpi tan	Arisan
(1)	(2)	(3)	(4)	(5)
14. Ngampelkulon	27	4	27	4
15. Ngampelwetan	14	3	14	3
16. Sudipayung	21	2	21	2
17. Dempelrejo	40	3	10	3
18. Putatgede	10	3	10	3
19. Bojonggede	12	2	5	6
20. Banyuurip	16	10	16	10
21. Pucangrejo	10	3	10	3
22. Gubugsari	15	4	15	4
23. Pegandon	13	5	13	5
24. Penanggulan	22	17	22	4
Jumlah	433	156	332	121

Sumber Data : PKK Kecamatan Pegandon

JUMLAH KEGIATAN PKK KECAMATAN PEGANDON
UNTUK PROGRAM PANGAN
TAHUN : 1996/1997

Tabel : 2.11

D e s a	Kader Gizi	Watung hidup	Peternakan /Perikanan	Apotik hidup
(1)	(2)	(3)	(4)	(5)
01. Pekuncen	14	250	397	220
02. Puguh	22	210	400	269
03. Wonosari	15	329	419	127
04. Winong	12	552	277	46
05. Jatirejo	21	441	452	62
06. Rejosari	20	292	369	19
07. Sumpalsari	36	538	844	45
08. Dawungsari	12	209	332	28
09. Margomulyo	20	500	184	328
10. Tegorejo	38	906	980	405
11. Pesawahan	30	530	515	25
12. Karangmulyo	11	337	534	28

Tabel : 2.11 (lanjutan)

D e s a	Kader Gizi	Warung hidup	Peternakan /Perikanan	Apotik hidup
(1)	(2)	(3)	(4)	(5)
13. Kebonagung	25	143	503	61
14. Ngampelkulon	39	273	123	23
15. Ngampelwetan	15	138	238	13
16. Sudipayung	10	371	641	35
17. Dempelrejo	15	273	475	60
18. Putatgede	15	201	351	25
19. Bojonggede	13	163	282	15
20. Banyuurip	39	283	134	41
21. Pucangrejo	15	276	464	21
22. Gubugsari	15	448	270	37
23. Pegandon	18	324	513	27
24. Penanggulan	24	506	641	34
Kec. Pegandon	5	5	26	15
Jumlah	499	8.498	10.364	2.009

Sumber Data : PKK Kecamatan Pegandon.

JUMLAH KEGIATAN PKK KECAMATAN PEGANDON
PROGRAM PERUMAHAN DAN TATA LAKSANA RUMAH TANGGA
Tahun : 1996/1997

Tabel : 2.12

D e s a	Rumah sehat sesuai kriteria PKK		
	A	B	C
(1)	(2)	(3)	(4)
01. Pekuncen	207	223	-
02. Puguh	339	272	-
03. Wonosari	130	392	-
04. Winong	291	570	-
05. Jatirejo	70	550	-
06. Rejosari	331	442	-
07. Sumpelasari	203	640	-
08. Dawungsari	273	223	-
09. Margomulyo	474	310	-
10. Tegorejp	401	60	-
11. Pesawahan	204	346	-
12. Karangmulyo	224	455	-
13. Kebonagung	252	502	-

Tabel : 2.12 (lanjutan)

D e s a	Rumah sehat sesuai kriteria PKK		
	A	B	C
(1)	(2)	(3)	(4)
14. Ngampelkulon	193	290	-
15. Ngampelwetan	172	427	-
16. Sudipayung	135	384	-
17. Dempelrejo	80	382	-
18. Pgtatgede	281	124	-
19. Bojonggede	112	182	-
20. Banyuurip	192	276	-
21. Pucangrejo	267	209	-
22. Gubugsari	230	447	-
23. Pegandon	258	229	-
24. Penanggulan	217	309	-
Kec. Pegandon	247	-	-
Jumlah	5.560	8.244	-

Sumber Data : PKK Kecamatan Pegandon.

JUMLAH KEGIATAN PKK KECAMATAN PEGANDON
UNTUK PROGRAM KESEHATAN
TAHUN : 1996/1997

Tabel : 2.13

D e s a	Kader		Posyandu	
	Kesehatan	KB	2 - 4 Kegtn	7 4 Kegtn
(1)	(2)	(3)	(4)	(5)
01. Pekuncen	25	29	-	5
02. Puguh	16	19	-	4
03. Wonosari	25	20	-	6
04. Winong	19	23	-	4
05. Jatirejo	25	20	-	4
06. Rejosari	29	17	-	6
07. Sumpalsari	35	36	-	6
08. Dawungsari	41	15	-	3
09. Margomulyo	25	22	-	4
10. Tegorejo	31	36	-	5
11. Pesawahan	9	4	-	2
12. Karangmulyo	13	8	-	4

Tabel 2.13 (lanjutan).

D e s a	Kader		Posyandu	
	Kese - hatan	KB	2-4 Kegi atan	7 4 Kegi atan
(1).	(2).	(3).	(4)	(5)
13. Kebonagung	35	20	-	4
14. Ngampelkulon	14	32	-	2
15. Ngampelwetan	9	17	-	2
16. Sudipayung	16	27	-	3
17. Dempelrejo	18	23	-	4
18. Putatgede	16	21	-	4
19. Bojonggede	14	15	-	2
20. Banyuurip	26	30	-	4
21. Pucangrejo	14	14	-	3
22. Gubugsari	18	20	-	4
23. Pegandon	14	10	-	2
24. Penanggulan	39	31	-	5
Jumlah	526	509	-	92

Sumber Data : PKK Kecamatan Pegandon.

JUMLAH KEGIATAN PKK KECAMATAN PEGANDON
UNTUK PROGRAM KESEHATAN
TAHUN : 1996/1997

Tabel : 2.13 (lanjutan)

D e s a	Keluarga Berencana		
	P U S	Akseptor	Pos KB
(1)	(2)	(3)	(4)
01. Pekuncen	291	23	19
02. Puguh	423	48	16
03. Wonosari	418	44	17
04. Winong	624	67	20
05. Jatirejo	556	56	20
06. Rejosari	297	28	10
07. Sumbersari	609	49	30
08. Dawungsari	208	35	11
09. Margomulyo	469	33	20
10. Tegorejo	748	35	34
11. Pesawahan	377	28	7
12. Karangmulyo	349	41	15
13. Kebonagung	461	50	14

Tabel : 2.13 (lanjutan)

D e s a	Keluarga Berencana		
	P. U. S	Akseptor	Pos KB
(1)	(2)	(3)	(4)
14. Ngampelkulon	508	44	27
15. Ngampelwetan	159	10	14
16. Sudipayung	529	48	22
17. Dempelrejo	395	42	18
18. Putatgede	350	53	10
19. Bojonggede	258	36	10
20. Banyuurip	391	44	16
21. Pucangrejo	386	32	10
22. Gubugsari	478	56	15
23. Pegandon	369	38	14
24. Penanggulan	454	32	22
Jumlah	10.107	972	411

Sumber Data : PKK Kecamatan Pegandon

PENDUDUK DIPERINCI PER DESA DI KECAMATAN

PEGANDON TAHUN : 1993-1996

Tabel : 3.1

Desa	1993	1994	1995	1996
(1)	(2)	(3)	(4)	(5)
01. Pekuncen	1.857	1.864	1.890	1.962
02. Puguh	2.480	2.504	2.544	2.543
03. Wonosari	2.664	2.687	2.710	2.745
04. Winong	4.497	4.545	4.580	4.620
05. Jatirejo	2.939	2.953	2.979	3.003
06. Rejosari	1.887	1.885	1.864	1.878
07. Sumpersari	3.900	3.903	3.921	3.937
08. Dawungsari	1.468	1.475	1.473	1.560
09. Margomulyo	3.080	3.086	3.104	3.173
10. Tegorejo	4.690	4.708	4.758	4.831
11. Pesawahan	2.262	2.280	2.290	2.344
12. Karangmulyo	2.603	2.626	2.623	2.643
13. Kebonagung	3.018	3.051	3.069	3.099

Tabel : 3.1 (lanjutan)

Desa	1993	1994	1995	1996
(1)	(2)	(3)	(4)	(5)
14. Ngampelkulon	2.946	2.966	3.017	3.045
15. Ngampelwetan	1.099	1.094	1.129	1.123
16. Sudipayung	3.028	3.103	3.163	3.162
17. Dempelrejo	2.286	2.300	2.324	2.328
18. Putatgede	1.730	1.750	1.765	1.779
19. Bojonggede	1.363	1.390	1.417	1.432
20. Banyuwurip	2.268	2.285	2.339	2.354
21. Pucangrejo	2.043	2.073	2.090	2.101
22. Gubugsari	3.579	3.631	3.670	3.697
23. Pegandon	2.459	2.446	2.666	2.665
24. Penanggulan	3.493	3.516	3.523	3.557
Jumlah	63.639	64.121	64.908	65.581

Sumber Data : Statistik Kec. Pegandon.

PENDUDUK DIPERINCI MENURUT LAKI-LAKI
DAN PEREMPUAN DI KECAMATAN PEGANDON
TAHUN : 1996

Tabel : 3.2

D e s a	Laki-laki	Perempuan	Jumlah
(1)	(2)	(3)	(4)
01. Pekuncen	951	1.011	1.962
02. Puguh	1.235	1.308	2.543
03. Wonosari	1.371	1.374	2.745
04. winong	2.208	2.412	4.620
05. Jatirejo	1.444	1.559	3.003
06. Rejosari	920	958	1.878
07. Sumbersari	1.864	2.073	3.937
08. Dawungsari	745	815	1.560
09. Margomulyo	1.565	1.608	3.173
10. Tegorejo	2.378	2.453	4.831
11. Pesawahan	1.145	1.199	2.344
12. Karangmulyo	1.287	1.356	2.643
13. Kebonagung	1.538	1.561	3.099

Tabel : 3.2 (lanjutan)

D e s a	Laki-laki	Perempuan	Jumlah
(1)	(2)	(3)	(4)
14. Ngampelkulon	1.529	1.516	3.045
15. Ngampelwetan	566	557	1.123
16. Sudipayung	1.521	1.641	3.162
17. Dempelrejo	1.146	1.182	2.328
18. Putatgede	856	923	1.779
19. Bojonggede	706	726	1.432
20. Banyuurip	1.159	1.195	2.354
21. Pucangrejo	1.038	1.063	2.101
22. Gubugsari	1.809	1.888	3.697
23. Pegandon	1.285	1.380	2.665
24. Penanggulan	1.737	1.820	3.557
Jumlah	32.003	33.578	65.581

Sumber Data : Statistik Kec. Pegandon.

PENDUDUK MENURUT KELOMPOK UMUR DAN JENIS
KELAMIN DI KECAMATAN PEGANDON
TAHUN : 1996

Tabel : 3.3

Kelompok umur	Laki-laki	Perempuan	Jumlah
(1)	(2)	(3)	(4)
01. 0 - 4	4.026	4.046	8.072
02. 5 - 9	4.375	4.284	8.659
03. 10 - 14	4.061	3.939	8.000
04. 15 - 19	3.373	3.368	6.741
05. 20 - 24	2.563	2.996	5.559
06. 25 - 29	2.413	2.760	5.173
07. 30 - 39	4.371	4.486	8.857
08. 40 - 49	2.615	2.914	5.529
09. 50 - 59	1.958	2.256	4.214
10. 60 ±	2.248	2.529	4.777
Jumlah	32.003	33.578	65.581

Sumber Data : Statistik Kec. Pegandon.

BANYAKNYA PENDUDUK MENURUT KELOMPOK UMUR
DAN JENIS KELAMIN, DIPERINCI PER DESA DI
KECAMATAN PEGANDON TAHUN : 1996

Tabel : 3.4

D e s a	0 - 4			5 - 9		
	L	P	J	L	P	J
(1)	(2)	(3)	(4)	(5)	(6)	(7)
01. Pekuncen	120	122	242	130	129	259
02. Puguh	155	158	313	169	167	336
03. Wonosari	172	166	338	187	175	362
04. Winong	278	291	569	302	308	610
05. Jatirejo	182	188	370	197	198	395
06. Rejosari	116	115	231	126	122	248
07. Sumpersari	235	250	485	255	265	520
08. Dawungsari	94	98	192	102	104	206
09. Margomulyo	197	194	391	214	205	419
10. Tegorejo	299	296	595	325	313	638
11. Pesawahan	144	144	288	157	153	310
12. Karangmulyo	162	163	325	176	173	349

Tabel : 3.4 (lanjutan)

D e s a	0 - 4			5 - 9		
	L	P	J	L	P	J
(1)	(2)	(3)	(4)	(5)	(6)	(7)
13. Kebonagung	193	188	381	210	200	410
14. Ngampelkulon	192	183	375	209	193	402
15. Ngampelwetan	71	67	138	77	71	148
16. Sudipayung	191	198	389	208	209	417
17. Dempelrejo	144	141	285	157	151	308
18. Putatgede	108	111	219	117	118	235
19. Bojonggede	89	87	176	97	93	190
20. Banyuurip	146	145	291	158	152	310
21. Pucangrejo	131	128	259	142	136	278
22. Gubugsari	228	228	456	247	241	488
23. Pegandan	162	166	328	176	176	352
24. Penanggulan	217	219	436	237	232	469
Jumlah	4026	4046	8072	4375	4284	8659

Tabel : 3.4 (lanjutan)

D e s a	10 - 14			15 - 19		
	L	P	J	L	P	J
(1)	(8)	(9)	(10)	(11)	(12)	(13)
01. Pekuncen	121	119	240	100	101	201
02. Pugu	157	154	311	130	131	261
03. Wonosari	174	161	335	144	138	282
04. Winong	280	283	563	233	242	475
05. Jatirejo	183	182	365	152	156	308
06. Rejosari	117	112	229	97	95	192
07. Sumbersari	236	243	479	196	208	404
08. Dawungsari	94	96	190	79	84	163
09. Margomulyo	199	189	388	165	161	326
10. Tegorejo	302	288	590	251	246	497
11. Pesawahan	145	141	286	121	120	241
12. Karangmulyo	163	159	322	136	134	270
13. Kebonagung	195	183	378	162	158	320

Tabel : 3.4 (Lanjutan)

D e s a	10 - 14			15 - 19		
	L	P	J	L	P	J
(10)	(8)	(9)	(10)	(11)	(12)	(13)
14. Ngampelkulon	194	178	372	161	152	313
15. Ngampelwetan	72	65	137	60	56	116
16. Sudipayung	193	192	385	160	165	325
17. Dempelrejo	145	139	284	122	119	241
18. Putatgede	109	108	217	90	93	183
19. Bojonggede	90	85	175	74	73	147
20. Banyuurip	147	140	287	122	120	242
21. Pucangrejo	132	125	257	109	107	216
22. Gabugsari	230	222	452	191	189	380
23. Pegandon	163	162	325	135	138	273
24. Peanggulan	220	213	433	183	182	365
Jumlah	4061	3939	8000	3373	3368	6741

Tabel : 3.4 (Lanjutan)

D e s a	20 - 24			25 - 29		
	L	P	J	L	P	J
(10)	(14)	(15)	(16)	(17)	(18)	(19)
01. Pekuncen	76	90	166	72	83	155
02. Pugu	99	117	216	93	108	201
03. Wonosari	110	123	233	103	113	216
04. Winong	177	215	392	166	198	364
05. Jatirejo	116	139	255	109	128	237
06. Rejosari	74	85	159	69	79	148
07. Sumpalsari	149	185	334	141	170	311
08. Dawungsari	60	73	133	56	67	123
09. Margomulyo	125	143	268	118	132	250
10. Tegorejo	190	218	408	179	202	381
11. Pesawahan	92	107	199	86	99	185
12. Karangmulyo	103	121	224	97	112	209
13. Kebonagung	123	139	262	118	128	246

Tabel : 3.4 (Lanjutan)

D e s a	20 - 24			25 - 29		
	L	P	J	L	P	J
(1)	(14)	(15)	(16)	(17)	(18)	(19)
14. Ngampelkulon	116	135	251	114	125	239
15. Ngampelwetan	45	50	95	43	46	89
16. Sudipayung	121	146	267	117	135	252
17. Dempelrejo	102	105	207	87	97	184
18. Putatgede	68	82	150	62	76	138
19. Bojonggede	57	66	123	56	60	116
20. Banyuurip	91	107	198	87	98	185
21. Pucangrejo	82	96	178	78	87	165
22. Gubugsari	145	169	314	136	155	291
23. Pegandon	103	123	226	95	113	208
24. Penanggulan	139	162	301	131	149	280
Jumlah	2563	2996	5559	2413	2760	5173

Tabel 3.4 (Lanjutan)

D e s a	30 - 39			40 - 49		
	L	P	J	L	P	J
(1)	(20)	(21)	(22)	(23)	(24)	(25)
01. Pekuncen	132	135	267	78	88	166
02. Puguh	169	175	344	101	114	215
03. wonosari	187	184	371	112	119	231
04. Winong	302	322	624	180	209	389
05. Jatirejo	197	208	405	118	135	253
06. Rejosari	126	128	254	76	83	159
07. Sumpalsari	255	277	532	152	180	332
08. Dawungsari	102	109	211	61	71	132
09. Margomulyo	214	215	429	128	140	268
10. Tegorejo	325	328	653	194	213	407
11. Pesawahan	156	160	316	94	104	198
12. Karangmulyo	176	181	357	105	118	223
13. Kebonagung	210	209	419	127	135	262

Tabel : 3.4 (Lanjutan)

D e s a	30 - 39			40 - 49		
	L	P	J	L	P	J
(1)	(14)	(15)	(16)	(17)	(18)	(19)
14. Ngampelkulon	208	203	411	125	132	257
15. Ngampelwetan	76	74	150	46	48	94
16. Sudipayung	208	219	427	124	142	266
17. Dempelrejo	155	158	313	92	103	195
18. Putatgede	117	123	240	70	80	150
19. Bojonggede	96	97	193	58	63	121
20. Banyuurip	158	160	318	95	102	197
21. Pucangrejo	142	142	284	84	94	178
22. Gubugsari	247	252	499	148	164	312
23. Pegandon	176	184	360	105	120	225
24. Penanggulam	237	243	480	142	157	299
Jumlah	4371	4486	8857	2615	2914	5529

Tabel : 3.4 (Lanjutan)

D e s a	50 - 59			60 ±		
	L	P	J	L	P	J
(1)	(20)	(21)	(22)	(23)	(24)	(25)
01. Pekuncen	58	68	126	64	76	140
02. Puguh	76	88	164	86	96	182
03. Wonosari	84	93	177	98	102	200
04. Winong	135	162	297	155	182	337
05. Jatirejo	88	105	193	102	120	222
06. Rejosari	56	64	120	63	75	138
07. Sumpalsari	114	139	253	131	156	287
08. Dawungsari	46	55	101	51	58	109
09. Margomulyo	96	108	204	109	121	230
10. Tegorejo	145	165	310	168	184	352
11. Pesawahan	70	81	151	80	90	170
12. Karangmulyo	78	91	169	91	104	195
13. Kebonagung	94	105	199	106	116	222

Tabel : 3.4 (Lanjutan)

D e s a	50 - 59			60 +		
	L	P	J	L	P	J
(1)	(20)	(21)	(22)	(23)	(24)	(25)
14. Ngampelkulon	96	102	198	114	113	227
15. Ngampelwetan	35	37	72	41	43	84
16. Sudipayung	93	110	203	106	125	231
17. Dempelrejo	69	79	148	73	90	163
18; Putatgede	52	62	114	63	70	133
19. Bojonggede	43	49	92	46	53	99
20. Banyuurip	71	80	151	84	91	175
21. Pucangrejo	64	71	135	74	77	151
22. Gubugsari	111	127	238	126	141	267
23. Pegandon	79	93	172	91	105	196
24. Penanggulan	105	122	227	126	141	267
Jumlah	1958	2256	4214	2248	2529	4777

Tabel : 3.4 (Lanjutan)

D e s a	Jumlah		
	L	P	L + P
(10)	(26)	(27)	(28)
01. Pekuncen	951	1.011	1.962
02. Puguh	1.235	1.308	2.543
03. Wonosari	1.371	1.374	2.745
04. Winong	2.208	2.412	4.620
05. Jatirejo	1.444	1.559	3.003
06. Rejosari	920	958	1.878
07. Sumpalsari	1.864	2.073	3.937
08. Dawungsari	745	815	1.560
09. Margomulyo	1.565	1.608	3.173
10. Tegorejo	2.378	2.453	4.831
11. Pesawahan	1.145	1.199	2.344
12. Karangmulyo	1.287	1.356	2.643
13. Kebonagung	1.538	1.561	3.099

BPS MILIK
UPT. PERPUSTAKAAN &
DOKUMENTASI STATISTIK
BPS JAKARTA

Tabel : 3.4 (Lanjutan)

D e s a	Jumlah		
	L	P	L + P
(10)	(26)	(27)	(28)
14. Ngampelkulon	1.529	1.516	3.045
15. Ngampelwetan	566	557	1.123
16. Sudipayung	1.521	1.641	3.162
17. Dempelrejo	1.146	1.182	2.328
18. Putatgede	856	923	1.779
19. Bojonggede	706	726	1.432
20. Banyuurip	1.159	1.195	2.354
21. Pucangrejō	1.038	1.063	2.101
22. Gubugsari	1.809	1.888	3.697
23. Pegandon	1.285	1.380	2.665
24. Penanggulan	1.737	1.820	3.557
Jumlah	32.003	33.578	65.581

Sumber Data : Statistik Kec. Pegandon.

BANYAKNYA PENDUDUK DEWASA DAN ANAK DIPERINCI
PER DESA DI KECAMATAN PEGANDON.

TAHUN : 1996

Tabel : 3.5

D e s a	Dewasa		Anak		Jumlah
	L	P	L	P	L + P
(1)	(2)	(3)	(4)	(5)	(6)
01. Pekuncen	580	641	371	370	1962
02. Puguh	754	829	481	479	2543
03. wonosari	838	872	533	502	2745
04. Winong	1348	1530	860	882	4620
05. Jatirejo	882	991	562	568	3003
06. Rejosari	561	609	359	349	1878
07. Sumpersari	1138	1315	726	758	3937
08. Dawungsari	455	517	290	298	1560
09. Margomulyo	955	1020	610	588	3173
10. Tegorejo	1452	1556	926	897	4831
11. Pesawahan	699	761	446	438	2344
12. Karangmulyo	786	861	501	495	2643
13. Kebonagung	940	990	598	571	3099

Tabel : 3.5 (Lanjutan)

D e s a	Dewasa		Anak		Jumlah
	L	P	L	P	L + P
(1)	(2)	(3)	(4)	(5)	(6)
14. Ngampelkulon	934	962	595	554	3045
15. Ngampelwetan	346	354	220	203	1123
16. Sudipayung	929	1042	592	599	3162
17. Dempelrejo	700	751	446	431	2328
18. Putatgede	522	586	334	337	1779
19. Bojonggede	430	461	276	265	1432
20. Banyuurip	708	758	451	437	2354
21. Pucangrejo	633	674	405	389	2101
22. Gubugsari	1104	1197	705	691	3697
23. Pegandon	784	876	501	504	2665
24. Penanggulan	1063	1156	674	664	3557
Jumlah	19541	21309	12462	12269	65581

Sumber Data : Statistik Kec. Pegandon.

SEX RATIO PENDUDUK KECAMATAN PEGANDON
DI PERINCI PER DESA
TAHUN : 1996

Tabel : 3.6

D e s a	Laki-laki	Perempuan	*) Sex Ratio
(1)	(2)	(3)	(4)
01. Pekuncen	951	1.011	94,06
02. Puguh	1.235	1.308	94,42
03. Wonosari	1.371	1.374	99,78
04. Winong	2.208	2.412	91,54
05. Jatirejo	1.444	1.559	92,62
06. Rejosari	920	958	96,03
07. Sumbarsari	1.864	2.073	89,92
08. Dawungsari	745	815	91,41
09. Margomulyo	1.565	1.608	97,33
10. Tegorejo	2.378	2.453	96,94
11. Pesawahan	1.145	1.199	95,50
12. Karangmulyo	1.287	1.356	94,91
13. Kebonagung	1.538	1.561	98,53

Tabel : 3.6 (Lanjutan)

D e s a	Laki-laki	Perempuan	*) Sex Ratio
(1)	(2)	(3)	(4)
14. Ngampelkulon	1.529	1.516	100,86
15. Ngampelwetan	566	557	101,40
16. Sudipayung	1.521	1.641	92,69
17. Dempelrejo	1.146	1.182	96,95
18. Putatgede	856	923	92,74
19. Bojonggede	706	726	97,24
20. Banyuurip	1.159	1.195	96,99
21. Pucangrejo	1.038	1.063	97,65
22. Gubugsari	1.809	1.888	95,82
23. Pegandon	1.285	1.380	93,12
24. Penanggulan	1.737	1.820	95,44
Jumlah	32.003	33.578	95,31

Sumber Data : Statistik Kec. Pegandon

Keterangan *) k = 100

KEPADATAN PENDUDUK KECAMATAN PEGANDON

DI PERINCI PER DESA

TAHUN : 1996

Tabel : 3.7

	Penduduk	Luas	Kepadatan
	org	Km ²	Org/Km ²
(1)	(2)	(3)	(4)
01. Pekuncen	1.962	1,50	1.308
02. Puguh	2.543	1,42	1.791
03. Wonosari	2.745	14,50	189
04. winong	4.620	4,92	939
05. Jatirejo	3.003	12,25	245
06. Rejosari	1.878	1,89	994
07. Sumbersari	3.937	2,44	1.614
08. Dawungsari	1.560	1,01	1.545
09. Margomulyo	3.173	2,00	1.586
10. Tegorejo	4.831	2,21	2.186
11. Pesawahan	2.344	1,88	1.247
12. Karangmulyo	2.643	1,76	1.502

Tabel : 3.7 (Lanjutan)

D e s a	Penduduk	Luas	Kepadatan
	Org	Km ²	Org/Km ²
(10)	(2)	(3)	(4)
13. Kebonagung	3.099	2,22	1.396
14. Ngampelkulon	3.045	1,43	2.129
15. Ngampelwetan	1.123	0,96	1.170
16. Sudipayung	3.162	2,17	1.457
17. Dempelrejo	2.328	1,54	1.512
18. Putatgede	1.779	1,51	1.178
19. Bojonggede	1.432	0,85	1.685
20. Banyuurip	2.354	1,70	1.385
21. Pucangrejo	2.101	1,26	1.667
22. Gubugsari	3.697	2,08	1.777
23. Pegandon	2.665	0,83	3.211
24. Penanggulan	3.557	0,67	5.309
Jumlah	65.581	65,00	1.009

Sumber Data : Statistik Kec. Pegandon.

BANYAKNYA PENDUDUK MENURUT LAPANGAN PEKERJAAN
/MATA PENCAHARIAN (UMUR 10 TH KEATAS)
DI KECAMATAN PEGANDON

TAHUN : 1996

Tabel : 3.8

Lapangan Pkerjaan/ Mata Pencaharian	Banyaknya (Org)
(1)	(2)
01. Petani Sendiri	6.634
02. Buruh Tani	17.678
03. Nelayan	-
04. Pengusaha	185
05. Buruh Industri	1.737
06. Buruh Bangunan	1.373
07. Pedagang	1.663
08. Pengangkutan	702
09. Pegawai Negeri/ABRI	1.070
10. Pensiunan	410
11. Lain-lain	10.386
Jumlah	41.838

Sumber Data : Statistik Kec. Pegandon.

BANYAKNYA RUMAH TANGGA DAN BANGUNAN TEMPAT
TINGGAL DI KECAMATAN PEGANDON

TAHUN : 1996

Tabel : 3.9

D e s a	Rumah Tangga	Bangunan T. Tinggal			
		Batu /Gdg	$\frac{1}{2}$ Ba- tu	Kayu	Bambu
(1)	(2)	(3)	(4)	(5)	(6)
1. Pekuncen	433	6	36	259	135
2. Puguh	594	23	27	207	267
3. Wonosari	680	4	19	366	292
4. Winong	1.015	10	47	894	142
5. Jatirejo	627	129	28	476	68
6. Rejosari	408	16	17	214	152
7. Sumpersari	891	19	198	456	236
8. Dawungsari	368	41	20	305	10
9. Margomulyo	725	38	9	519	133
10. Tegorejo	1.133	101	68	678	232
11. Pesawahan	529	34	45	375	66
12. Karangmulyo	603	13	18	229	305
13. Kebonagung	710	18	31	583	26

Tabel : 3.9 (Lanjutan)

D e s a	Rumah Tangga	Bangunan T. Tinggal			
		Batu /Gdg	$\frac{1}{2}$ Ba- tu	Kayu	Bambu
(1)	(2)	(3)	(4)	(5)	(6)
14. Ngampelkulon	684	8	10	516	74
15. Ngampelwetan	258	3	10	192	50
16. Sudipayung	714	62	17	527	59
17. Dempelrejo	562	-	15	280	185
18. Putatgede	437	116	112	97	51
19. Bojonggede	318	24	28	101	126
20. Banyuurip	568	35	62	364	37
21. Pucangrejo	507	19	22	389	47
22. Gubugsari	843	54	40	557	108
23. Pegandon	633	265	15	280	10
24. Penanggulan	755	156	139	383	45
Jumlah	14.995	1194	1033	9247	2856

Sumber Data : Statistik Kec. Pegandon.

BANYAKNYA KELAHIRAN, KEMATIAN, DATANG DAN
PINDAH DI KECAMATAN PEGANDON DIPERINCI PERDESA
TAHUN : 1996

Tabel : 3.10

D e s a	Lahir	Mati	Datang	Pindah
(1)	(2)	(3)	(4)	(5)
01. Pekuncen	25	12	59	-
02. Puguh	30	20	8	19
03. Wonosari	53	15	11	14
04. Winong	70	21	3	12
05. Jatirejo	42	18	3	3
06. Rejosari	26	13	4	3
07. Sumpalsari	37	23	4	2
08. Dawungsari	31	9	65	-
09. Margomulyo	94	17	11	19
10. Tegorejo	85	26	37	23
11. Pesawahan	62	17	9	-
12. Karangmulyo	38	18	3	3
13. Kebonagung	53	15	5	13

Tabel : 3.10 (Lanjutan)

D e s a	Lahir	Mati	Datang	Pindah
(1)	(2)	(3)	(4)	(5)
14. Ngampelkulon	39	12	1	-
15. Ngampelwetan	14	11	-	9
16. Sudipayung	16	17	-	-
17. Dempelrejo	27	16	12	19
18. Putatgede	24	11	34	33
19. Bojonggede	14	4	12	7
20. Banyuurip	24	16	12	5
21. Pucangrejo	19	9	8	7
22. Gubugsari	47	23	9	6
23. Pegandon	25	20	-	6
24. Penanggulan	47	29	35	19
Jumlah	942	392	345	222

Sumber Data : Statistik Kec. Pegandon

BANYAKNYA PENDUDUK MENURUT AGAMA YANG DI
ANUT DIPERINCI PER DESA DI KEC. PEGANDON.

TAHUN : 1996

Tabel : 3.11

D e s a	Islam	Kristn Katlk	Kristn Protn	Hindu Budha	Jumlah
(1)	(2)	(3)	(4)	(5)	(6)
01. Pekuncen	1.962	-	-	-	1.962
02. Puguh	2.526	6	11	-	2.543
03. Wonosari	2.745	-	-	-	2.745
04. Winong	4.620	-	-	-	4.620
05. Jatirejo	2.991	9	3	-	3.003
06. Rejosari	1.878	-	-	-	1.878
07. Sumbersari	3.936	1	-	-	3.937
08. Dawungsari	1.552	8	-	-	1.560
09. Margomulyo	3.167	6	-	-	3.173
10. Tegorejo	4.784	41	6	-	4.831
11. Pesawahan	2.344	-	-	-	2.344
12. Karangmulyo	2.629	8	6	-	2.643
13. Kebonagung	3.099	-	-	-	3.099

Tabel : 3.11 (Lanjutan)

D e s a	Islam	Kristn Katlk	Kristn Protn	Hindu Budha	Jumlah
(1)	(2)	(3)	(4)	(5)	(6)
14. Ngampelkulon	3.043	2	-	-	3.045
15. Ngampelwetan	1.123	-	-	-	1.123
16. Sudipayung	3.162	-	-	-	3.162
17. Jempelrejo	2.318	10	-	-	2.328
18. Putatgede	1.779	-	-	-	1.779
19. Bojonggede	1.432	-	-	-	1.432
20. Banyuurip	2.354	-	-	-	2.354
21. Pucangrejo	2.101	-	-	-	2.101
22. Gubugsari	3.689	8	-	-	3.697
23. Pegandon	2.659	6	-	-	2.665
24. Penanggulan	3.551	6	-	-	3.557
Jumlah	65.444	111	26	-	65.581

Sumber Data : K U A Kecamatan Pegandon.

BANYAKNYA SEKOLAH TAMAN KANAK-KANAK, MURID,
DAN GURU DI KECAMATAN PEGANDON, DIPERINCI PER DESA.

TAHUN : 1996

Tabel : 3.12

D e s a	Banyaknya :			
	Sekolah	M u r i d		Guru
		L	P	
(1)	(2)	(3)	(4)	(5)
01. Pekuncen	-	-	-	-
02. Puguh	1	14	23	1
03. Wonosari	-	-	-	-
04. Winong	1	10	14	1
05. Jatirejo	1	19	12	1
06. Rejosari	1	8	8	1
07. Sumpalsari	2	41	28	4
08. Dawungsari	1	22	26	2
09. Marggmulyo	1	19	16	2
10. Tegorejo	1	22	28	3
11. Pesawahan	-	-	-	-
12. Karangmulyo	1	14	11	2
13. Kebonagung	1	22	16	3

Tabel : 3.12 (Lanjutan)

D e s a	Banyaknya :			
	Sekolah	M u r i d		Guru
		L	P	
(1)	(2)	(3)	(4)	(5)
14. Ngampelkulon	1	4	14	1
15. Ngampelwetan	1	20	15	2
16. Sudipayung	1	11	19	2
17. Dempelrejo	-	-	-	-
18. Putatgede	-	-	-	-
19. Bojonggede	-	-	-	-
20. Banyuurip	1	15	25	2
21. Pucangrejo	-	-	-	-
22. Gubugsari	-	-	-	-
23. Pegandon	1	27	23	3
24. Penanggulan	1	12	8	2
Jumlah	17	280	286	32

Sumber Data : DEPDIKBUD Kecamatan Pegandon

BANYAKNYA SEKOLAH DASAR, MURID MENURUT JENIS
KELAMIN, DIPERINCI PERDESA DI KEC. PEGANDON
TAHUN : 1996

Tabel : 3.13

D e s a	SD	M u r i d		
		L	P	L + P
(1)	(2)	(3)	(4)	(5)
01. Pekuncen	1	146	152	298
02. Puguh	3	298	302	600
03. Wonosari	3	307	291	598
04. Winong	2	302	287	589
05. Jatirejo	2	176	209	385
06. Rejesari	1	139	113	252
07. Sumbarsari	3	375	338	713
08. Dawungsari	1	145	151	296
09. Margomulyo	1	135	120	255
10. Tegorejo	4.	429	404	833
11. Pesawahan	2	217	172	389
12. Karangmulyo	2	198	174	372
13. Kebonagung	1	176	135	311

Tabel : 3.13 (Lanjutan)

D e s a	SD	M u r i d		
		L	P	L + P
(1)	(2)	(3)	(4)	(5)
14. Ngampelkulon	2	248	230	478
15. Ngampelwetan	1	89	90	179
16. Sudipayung	2	152	148	300
17. Dempelrejo	1	149	121	270
18. Putatgede	1	110	120	230
19. Bojonggede	1	91	84	175
20. Banyuurip	2	172	157	329
21. Pucangrejo	1	133	119	252
22. Gubugsari	2	235	333	568
23. Pegandon	1	168	135	303
24. Penanggulan	1	135	138	273
Jumlah	41	4.725	4.523	9.248

Sumber Data : Dinas P dan K Ranting
Kecamatan Pegandon

BANYAKNYA SEKOLAH DASAR, GURU TETAP DAN TIDAK
TETAP DI PERINCI PER. DESA DI KEC. PEGANDON
TAHUN : 1996

Tabel : 3.14

D e s a	SD	G u r u		
		Tetap	Tdk Tetap	Jumlah
(1)	(2)	(3)	(4)	(5)
01. Pekuncen	1	8	2	10
02. Puguh	3	21	2	23
03. Wonosari	3	23	-	23
04. Winong	2	15	2	17
05. Jatirejo	2	15	2	17
06. Rejosari	1	8	-	8
07. Sunbersari	3	22	6	28
08. Dawungsari	1	8	1	9
09. Margomulyo	1	6	2	8
10. Tegorejo	4	29	4	33
11. Pesawahan	2	15	1	16
12. Karangmulyo	2	15	2	17
13. Kebonagung	1	9	1	10

Tabel : 3.14 (Lanjutan)

D e s a	SD	G u r u		
		Tetap	Tdk Tetap	Jumlah
(1)	(2)	(3)	(4)	(5)
14. Ngampelkulon	2	13	1	14
15. Ngampelwetan	1	9	-	9
16. Sudipayung	2	16	1	17
17. Dempelrejo	1	7	2	9
18. Putatgede	1	8	1	9
19. Bojonggede	1	8	-	8
20. Banyuurip	2	14	1	15
21. Pucangrejo	1	7	1	8
22. Gubugsari	2	16	2	18
23. Pegandon	1	10	-	10
24. Penanggulan	1	8	1	9
Jumlah	41	310	35	345

Sumber Data : Dinas P dan K Ranting

Kecamatan Pegandon.

BANYAKNYA MI DAN MURID MENURUT JENIS
KELAMIN. DI KECAMATAN PEGANDON. DIPERINCI
PER. DESA. TAHUN : 1996

Tabel : 3.15

D e s a	M i	M u r i d		
		L	P	J
(1)	(2)	(3)	(4)	(5)
01. Pekuncen	-	-	-	-
02. Ruguh	-	-	-	-
03. Wonosari	-	-	-	-
04. Winong	1	126	147	273
05. Jatirejo	-	±	-	-
06. Rejosari	-	-	-	-
07. Sumbersari	-	-	-	-
08. Dawungsari	-	-	-	-
09. Margomulyo	-	-	-	-
10; Tegorejo	-	-	-	-
11. Pesawahan	-	-	-	-
12. Karangmulyo	-	-	-	±

Tabel : 3.15 (Lanjutan)

D e s a	M I	M u r i d		
		L	P	J
(1)	(2)	(3)	(4)	(5)
13. Kebonagung	1	103	90	193
14. Ngampelkulon	-	-	-	-
15. Ngampelwetan	-	-	-	-
16. Sudipayung	1	106	100	206
17. Dempelrejo	-	-	-	-
18. Putatgede.	-	-	-	-
19. Bojonggede	-	-	-	-
20. Banyuurip	-	-	-	-
21. Pucangrejo	1	38	49	87
22. Gubugsari	-	-	-	-
23. Pegandan	1	29	18	47
24. Penanggulan	1	80	87	167
Jumlah	6	482	491	973

Sumber Data : M I se Kecamatan Pegandnn

BANYAKNYA MI DAN GURU MI DI KECAMATAN

PEGANDON TAHUN : 1996

Tabel : 3.16

D e s a	M I	G u r u
(1)	(2)	(3)
01. Pekuncen	-	-
02. Puguh	-	-
03. Wonosari	-	-
04. Winong	1	6
05. Jatirejo	-	-
06. Rejosari	-	-
07. Sumpersari	-	-
08. Dawungsari	-	-
09. Margomulyo	-	-
10. Tegorejo	-	-
11. Pesawahan	-	-
12. Karangmulyo	-	-
13. Kebonagung	1	7

Tabel : 3.16 (Lanjutan)

D e s a	M. I	G u r u
(1)	(2)	(3)
14. Ngampelkulon	-	-
15. Ngampelwetan	-	-
16. Sudipayung	1	6
17. Dempelrejo	-	-
18. Putatgede	-	-
19. Bojonggede	-	-
20. Banyuurip	-	-
21. Pucangrejo	1	5
22. Gubugsari	-	-
23. Pegandon	1	5
24. Penanggulan	1	7
Jumlah	6	36

Sumber Data : M. I se Kecamatan Pegandon.

BANYAKNYA SEKOLAH, MURID DAN GURU SLTP DI
KECAMATAN PEGANDON DIPERINCI PER DESA
TAHUN : 1996

Tabel : 3.17

D e s a	Seko lah	M u r i d		Guru
		L	P	
(1)	(2)	(3)	(4)	(5)
01. Pekuncen	-	-	-	-
02. Puguh	-	-	-	-
03. Wonosari	-	-	-	-
04. Winong	-	-	-	-
05. Jatirejo	-	-	-	-
06. Rejosari	1	260	243	17
07. Sumpersari	-	-	-	-
08. Dawungsari	-	-	-	-
09. Margomulyo	-	-	-	-
10. Tegorejo	2	548	508	49
11. Pesawahan	-	-	-	-
12. Karangmulyo	-	-	-	-
13. Kebonagung	-	-	-	-

Tabel : 3.17 (Lanjutan)

D e s a	Seko lah	M u r i d		Guru
		L	P	
(1)	(2)	(3)	(4)	(5)
14. Ngampelkulon	1	196	125	18
15. Ngampelwetan	-	-	-	-
16. Sudipayung	-	-	-	-
17. Dempelrejo	-	-	-	-
18. Putatgede	-	-	-	-
19. Bojonggede	-	-	-	-
20. Banyuurip	-	-	-	-
21. Pucangrejo	-	-	-	-
22. Gubugsari	-	-	-	-
23. Pegandon	1	126	87	13
24. Penanggulan	1	322	312	23
Jumlah	6	1.452	1.275	120

Sumber Data : DEPDIKBUD Kec. Pegandon.

BANYAKNYA SEKOLAH, MURID DAN GURU SLTA
DI KECAMATAN PEGANDUN DI PERINCI PER DESA
TAHUN : 1996

Tabel : 3.18

D e s a	Seko lah	M u r i d		Guru
		L	P	
(1)	(2)	(3)	(4)	(5)
01. Pekuncen	-	-	-	-
02. Puguh	-	-	-	-
03. Wonosari	-	-	-	-
04. Winong	-	-	-	-
05. Jatirejo	-	-	-	-
06. Rejosari	-	-	-	-
07. Sumpersari	-	-	-	-
08. Dawungsari	-	-	-	-
09. Margomulyo	-	-	-	-
10. Tegorejo	1	211	186	20
11. Pesawahan	-	-	-	-
12. Karangmulyo	-	-	-	-
13. Kebonagung	-	-	-	-

Tabel : 3.18 (Lanjutan)

D e s a	Seko lah	M u r i d		Guru
		L	P	
(1)	(2)	(3)	(4)	(5)
14. Ngampelkulon	-	-	-	-
15. Ngampelwetan	-	-	-	-
16. Sudipayung	-	-	-	-
17. Dempelrejo	-	-	-	-
18. Putatgede	-	-	-	-
19. Bojonggede	-	-	-	-
20. Banyuurip	-	-	-	-
21. Lucangrejo	-	-	-	-
22. Gubugsari	-	-	-	-
23. Pegandon	-	-	-	-
24. Penanggulan	1	71	27	16
Jumlah	2	282	213	36

Sumber Data : SMU se Kecamatan Pegandon.

BANYAKNYA NIKAH, TALAK, CERAI, RUJUK
DI KECAMATAN PEGANDON

TAHUN : 1996

Tabel : 3.19

B u l a n	B a n y a k n y a			
	Nikah	Talak	Cerai	Rujuk
(1)	(2)	(3)	(4)	(5)
01. Januari	29	3	10	-
02. Pebruari	7	1	2	-
03. Maret	53	2	5	-
04. April	56	-	3	-
05. Mei	61	-	2	-
06. Juni	21	10	13	-
07. Juli	36	11	9	-
08. Agustus	44	6	12	-
09. September	47	4	14	-
10. Oktober	66	4	9	-
11. Nopember	52	4	4	-
12. Desember	54	-	-	-
Jumlah	526	45	83	-

BANYAKNYA KEJADIAN NIKAH DI KECAMATAN
PEGANDON DI PERINCI PERDESA

TAHUN : 1996

Tabel : 3.20

D e s a	N i k a h
(1)	(2)
01. Pekuncen	17
02. Puguh	18
03. Wonosari	32
04. Winong	38
05. Jatirejo	31
06. Rejosari	24
07. Sumpersari	47
08. Dawungsari	19
09. Margomulyo	26
10. Tegorejo	45
11. Pesawahan	11
12. Karangmulyo	16
13. Kebonagung	13

Tabel : 3.20 (Lanjutan)

D e s a	N i k a h
(1)	(2)
14. Ngampelkulon	17
15. Ngampelwetan	10
16. Sudipayung	16
17. Dempelrejo	15
18. Putatgede	10
19. Bojonggede	9
20. Banyuurip	21
21. Pucangrejo	14
22. Gubugsari	29
23. Pegandon	14
24. Penanggulan	34
Jumlah	526

Sumber Data : K U A Kec. Pegandon.

BANYAKNYA TEMPAT IBADAH DIPERINCI
PERDESA DI KECAMATAN PEGANDON
TAHUN : 1996

Tabel : 3.21

D e s a	Tempat Ibadah			
	Masjid	Gereja	Kuil	Musolla / Surau
(1)	(2)	(3)	(4)	(5)
01. Pekuncen	1	-	-	7
02. Puguh	1	-	-	7
03. Wonosari	3	-	-	9
04. Winong	2	-	-	20
05. Jatirejo	2	-	-	14
06. Rejosari	1	-	-	6
07. Sumpersari	1	-	-	16
08. Dawungsari	1	-	-	4
09. Margomulyo	3	-	-	7
10. Tegorejo	2	-	-	14
11. Pesawahan	2	-	-	11
12. Karangmulyo	1	-	-	9
13. Kebonagung	1	-	-	9

Tabel : 3.21 (Lanjutan)

D e s a	Tempat Ibadah			
	Masjid	Gereja	Kuil	Musolla /Surau
(1)	(2)	(3)	(4)	(5)
14. Ngampelkulon	1	-	-	12
15. Ngampelwetan	1	-	-	4
16. Sudipayung	2	-	-	9
17. Dempelrejo	2	-	-	9
18. Putatgede	1	-	-	7
19. Bojonggede	1	-	-	8
20. Banyuurip	1	-	-	7
21. Pucangrejo	1	-	-	11
22. Gubugsari	1	-	-	17
23. Pegandon	1	-	-	14
24. Penanggulan	1	-	-	16
Jumlah	34	-	-	247

Sumber Data : K U A Kec. Pegandon.

BANYAKNYA PENDUDUK YANG BERANGKAT
TRANSMIGRASI DARI KECAMATAN PEGANDON
TAHUN : 1996/1997

Tabel : 3.22

D e s a	Pola Transmigrasi					
	T U		P I R		K T I	
	Rt	Org	Rt	Org	RT	Org
(1)	(2)	(3)	(4)	(5)	(6)	(7)
01. Pekuncen	-	-	-	-	-	-
02. Puguh	-	-	-	-	-	-
03. Wonosari	4	4	-	-	-	-
04. Winong	-	-	-	-	1	5
05. Jatirejo	-	-	-	-	-	-
06. Rejosari	-	-	-	-	-	-
07. Sumpalsari	-	-	-	-	-	-
08. Dawungsari	1	4	4	18	-	-
09. Margamulyo	-	-	-	-	-	-
10. Tegorejo	-	-	-	-	-	-
11. Pesawahan	-	-	-	-	-	-
12. Karangmulyo	-	-	-	-	-	-

Table 3.22 (Lanjutan)

D e s a	Pola Transmigrasi					
	T U		P I R		E T I	
	Rt	Org	Rt	Org	Rt	Org
(1)	(2)	(3)	(4)	(5)	(6)	(7)
13. Kabonagung	-	-	-	-	-	-
14. Ngampelkulon	-	-	-	-	-	-
15. Ngampelwetan	-	-	-	-	-	-
16. Sudipayung	-	-	-	-	-	-
17. Dempelrejo	-	-	-	-	-	-
18. Putatgede	-	-	-	-	-	-
19. Bojonggede	-	-	6	14	-	-
20. Banyuurip	-	-	-	6	-	-
21. Pucangrejo	2	7	-	-	-	-
22. Gubugsari	-	-	7	-	-	-
23. Pegandon	-	-	-	-	-	-
24. Penanggulan	-	-	-	-	-	-
Jumlah	4	15	10	32	1	5

Sumber Data : PSM Kecamatan.

BANYAKNYA PENDUDUK PENYANDANG CACAT
DIPERINCI PER-DESA DI KECAMATAN PEGANDON
TAHUN : 1996

Tabel : 3.23

D e s a	Cacat / Tuna			
	Netra	Mental	Rungu/ Wicara	Tubuh
(1)	(2)	(3)	(4)	(5)
01. Pekuncen	2	-	1	4
02. Puguh	2	1	3	2
03. Wonosari	3	2	-	4
04. Winong	3	3	-	2
05. Jatirejo	-	-	-	4
06. Rejosari	5	3	6	2
07. Summersari	5	3	1	8
08. Dawungsari	1	-	2	2
09. Margomulyo	4	1	2	2
10. Tegorejo	7	7	2	6
11. Pesawahan	2	-	-	1
12. Karangmulyo	1	2	-	7

Tabel : 3.23 (Lanjutan)

D e s a	Cacat / Tuna			
	Netra	Mental	Rungu/ Wicara	Tubuh
(1)	(2)	(3)	(4)	(5)
13. Kebonagung	2	1	3	1
14. Ngampelkulon	3	-	2	-
15. Ngampelwetan	1	1	1	4
16. Sudipayung	3	3	4	1
17. Dempelrejo	4	3	3	2
18. Putatgede	6	2	2	-
19. Bojonggede	2	2	-	2
20. Banyuurip	3	2	1	1
21. Pucangrejo	2	1	1	3
22. Gubugsari	2	2	5	3
23. Pegandon	2	4	-	1
24. Penanggulan	4	2	2	1
Jumlah	69	45	41	63

Sumber Data : Dinas Sosial Kec. Pegandon.

LUAS LAHAN TANAH SAWAH DIPERINCI MENURUT
JENIS PENGAIRAN DI KECAMATAN PEGANDON
TAHUN : 1996

Tabel : 4.1

Jenis Pengairan	Luas Lahan Tanah sawah (Ha)
(1)	(2)
01. Irigasi Tehnis	1.741,596
02. Irigasi $\frac{1}{2}$ Tehnis	-
03. Irigasi Sederhana	-
04. Tadah Hujan	373,200
Jumlah	2.114,796

Sumber Data : Dinas Pertanian Tanaman Pangan Kecamatan Pegandon.

LUAS PANEN DAN PRODUKSI PADI SAWAH DAN PADI
GOGO DIPERINCI PERDESA DI KEC. PEGANDON
TAHUN : 1996

Tabel : 4.2

D e s a	Padi Sawah		Padi Gogo	
	Luas (Ha)	Produksi (Ton)	Luas (Ha)	Produksi (Ton)
(1)	(2)	(3)	(4)	(5)
01. Pekuncen	63	466,20	10	40,00
02. Puguh	152	1362,80	15	52,50
03. Wonosari	17	124,10	100	400,00
04. Winong	143	1086,80	95	35,15
05. Jatirejo	164	1230,00	75	26,25
06. Rejosari	112	952,00	-	-
07. Sumpersari	270	2025,00	-	-
08. Dawungsari	110	979,00	-	-
09. Margomulyo	123	947,10	-	-
10. Tegorejo	56	453,60	-	-
11. Pesawahan	90	675,00	-	-
12. Karangmulyo	91	746,20	-	-

Tabel : 4.2 (Lanjutan)

D e s a	Padi Sawah		Padi gogo	
	Luas (Ha).	Produksi (Ha).	Luas (Ha).	Produksi (Ha).
(1)	(2)	(3)	(4)	(5)
13. Kebonagung	110	858,00	-	-
14. Ngampelkulon	90	630,00	-	-
15. Ngampelwetan	64	494,00	-	-
16. Sudipayung	105	777,00	-	-
17. Dempelrejo	134	1152,40	-	-
18. Putatgede	67	469,00	-	-
19. Bojonggede	110	957,00	-	-
20. Banyuurip	95	845,50	-	-
21. Pucangrejo	64	480,00	-	-
22. Gubugsari	104	904,80	-	-
23. Pegandon	25	177,50	-	-
24. Penanggulan	42	289,80	-	-
Jumlah	2.402	19.082,80	295	553,90

Sumber Data : Dinas pertanian Tan. Pangan
Kecamatan Pegandon.

LUAS PANEN DAN PRODUKSI KACANG TANAH DAN
KACANG HIJAU DIPERINCIT PERDESA DI KEC. PEGANDON
TAHUN : 1996

Tabel : 4.3

D e s a	Kacang Tanah		Kacang Hijau	
	Luas (Ha)	Produksi (Ton)	Luas (Ha)	Produksi (Ton)
(1)	(2)	(3)	(4)	(5)
01. Pekuncen	10	15,0	-	-
02. Puguh	9	12,6	-	-
03. Wonosari	45	81,0	-	-
04. Winong	31	52,7	-	-
05. Jatirejo	15	24,0	-	-
06. Rejosari	-	-	-	-
07. Sumpersari	-	-	-	-
08. Dawungsari	-	-	-	-
09. Margomulyo	-	-	3	5,4
10. Tegorejo	-	-	9	15,3
11. Pesawahan	-	-	10	15
12. Karangmulyo	-	-	8	14,4

Tabel : 4.3 (Lanjutan)

D e s a	Kacang Tanah		Kacang Hijau	
	Luas (Ha)	Produksi (Ton)	Luas (Ha)	Produksi (Ton)
(1)	(2)	(3)	(4)	(5)
13. Kebonagung	-	-	11	14,3
14. Ngampel Kulon	-	-	5	7,5
15. Ngampelwetan	-	-	-	-
16. Sudipayung	-	-	8	11,2
17. Dempelrejo	-	-	-	-
18. Putatgede	-	-	4	7,2
19. Bojonggede	-	-	-	-
20. Banyuurip	-	-	7	11,2
21. Pucangrejo	-	-	4	7,2
22. Gubugsari	-	-	15	25,5
23. Pegandon	-	-	5	8,0
24. Penanggulan	-	-	3	4,2
Jumlah	110	185,3	92	146,4

Sumber Data : Dipertan Kec. Pegandon

LUAS PANEN DAN PRODUKSI PALAWIJA
DIPERINCI PERDESA DI KEC: PEGANDON
TAHUN : 1996

D e s a	Ketela Pohon		Jagung	
	Luas (Ha)	Produksi (Ton)	Luas (Ha)	Produksi (Ton)
(1)	(2)	(3)	(4)	(5)
01. Pekuncen	75	847,5	15	21,0
02. Puguh	75	828,8	25	30,0
03. Wonosari	162	1863,0	41	61,5
04. Winong	170	1955,0	35	52,5
05. Jatirejo	95	1083,0	25	35,0
06. Rejosari	-	-	-	-
07. Sumbersari	-	-	-	-
08. Dawungsari	-	-	-	-
09. Margomulyo	-	-	-	-
10. Tegorejo	-	-	-	-
11. Pesawahan	-	-	-	-
12. Karangmulyo	-	-	-	-
13. Kebonagung	-	-	-	-

Tabel : 4.4 (Lanjutan)

D e s a	Ketela Pohon		Jagung	
	Luas (ha)	Produksi (Ton)	Luas (ha)	Produksi (Ton)
(1)	(2)	(3)	(4)	(5)
14. Ngampelkulon	-	-	-	-
15. Ngampelwetan	-	-	-	-
16. Sudipayung	-	-	-	-
17. Dempelrejo	-	-	-	-
18. Putatgede	-	-	-	-
19. Bojonggede	-	-	-	-
20. Banyuurip	-	-	-	-
21. Pucangrejo	-	-	-	-
22. Gubugsari	-	-	-	-
23. Pegandon	-	-	-	-
24. Penanggulan	-	-	-	-
Jumlah	577	6.577,3	141	200,00

Sumber Data : DIPERTAN Kecamatan Pegandon.

BANYAKNYA TERNAK BESAR DAN KECIL
DIPERINCI PERDESA DI KECAMATAN PEGANDON
TAHUN : 1996

Tabel : 4.5

D e s a	Ternak Besar			Ternak Kecil	
	Sapi biasa	Kerbau	Kuda	Babi	Kambing /Domba
(1)	(2)	(3)	(4)	(5)	(6)
01. Pekuncen	120	5	8	-	315
02. Puguh	23	24	17	-	31
03. Wonosari	12	46	4	-	70
04. Winong	15	32	5	-	975
05. Jatirejo	2	21	21	-	71
06. Rejosari	-	4	26	-	81
07. Summersari	25	26	9	-	298
08. Dawungsari	2	4	18	-	37
09. Margomulyo	11	-	7	-	153
10. Tegorejo	22	10	5	-	107
11. Pesawahan	10	5	2	-	70
12. Karangmulyo	5	6	1	-	51

Tabel : 4.5 (Lanjutan)

D e s a	Ternak Besar			Ternak Kecil	
	Sapi biasa	Kerbau	Kuda	Babi	Kambing /Domba
(1)	(2)	(3)	(4)	(5)	(6)
13. Kebonagung	-	4	2	-	174
14. Ngampelkulon	-	-	5	-	140
15. Ngampelwetan	-	4	-	4	35
16. Sudipayung	-	2	4	-	195
17. Dempelrejo	4	-	-	-	420
18. Putatgede	-	16	-	-	97
19. Bojonggede	-	3	2	-	20
20. Banyuurip	-	39	1	-	338
21. Pucangrejo	4	7	2	-	21
22. Gubugsari	4	4	1	-	40
23. Pegandon	-	-	-	-	82
24. Penanggulan	8	-	-	-	46
Jumlah	263	258	140	-	3.867

Sumber Data : Dinas Peternakan Kec. Pegandon

BANYAKNYA TERNAK UNGGAS DI KECAMATAN

PEGANDON DIPERINCI PERDESA

TAHUN : 1996

Tabel : 4.6

D e s a	Banyaknya Ternak			
	Ayam Kampung	Ayam Ras	Itik	Itik Manila
(1)	(2)	(3)	(4)	(5)
01. Pekuncen	5110	50	39	245
02. Puguh	3100	5	5	9
03. Wonosari	1500	-	20	-
04. Winong	2940	-	317	3
05. Jatirejo	1992	-	14	6
06. Rejosari	1475	-	37	4
07. Sumpalsari	1401	471	431	27
08. Dawungsari	895	-	15	6
09. Margomulyo	1550	-	650	12
10. Tegorejo	3735	-	97	12
11. Pesawahan	2126	-	400	5
12. Karangmulyo	4029	-	370	22

Tabel : 4.6 (Lanjutan)

D e s a	Banyaknya Ternak			
	Ayam Kampung	Ayam Ras	Itik	Itik Manila
(1)	(2)	(3)	(4)	(5)
13. Kebonagung	1857	-	190	33
14. Ngampelkulon	1600	-	400	-
15. Ngampelwetan	1162	-	100	8
16. Sudipayung	2560	-	145	35
17. Dempelrejo	2480	-	70	500
18. Putatgede	4063	-	300	63
19. Bojonggede	1600	-	650	7
20. Banyuurip	3422	-	-	-
21. Pucangrejo	1603	-	282	-
22. Gabagsari	2300	-	140	13
23. Pegandon	2000	-	-	-
24. Penanggulan	2329	-	26	18
Jumlah	56.829	526	4.698	1.028

Sumber Data : Dinas Peternakan Kec.Pegadon.

BANYAKNYA SARANA ANGKUTAN KENDARAAN TAK
BERMOTOR DIPERINCI PERDESA DI KEC. PEGANDON
TAHUN : 1996

Tabel : 5.1

D e s a	Andong /Dokar	Gerobak Dorong	Sepeda	Becak
(1)	(2)	(3)	(4)	(5)
01. Pekuncen	3	-	255	1
02. Puguh	11	-	233	10
03. Wonosari	6	-	60	1
04. Winong	5	-	167	-
05. Jatirejo	25	-	51	1
06. Rejosari	20	1	128	3
07. Sumpersari	9	7	260	8
08. Dawungsari	18	-	189	8
09. Margomulyo	4	-	623	20
10. Tegorejo	5	-	369	78
11. Pesawahan	2	3	216	20
12. Karaggmulyo	1	14	380	4
13. Kebonagung	2	5	483	2

Tabel : 5.1 (Lanjutan)

D e s a	Andong /Dokar	Gerobak Dorong	Sepeda	Becak
(1)	(2)	(3)	(4)	(5)
14. Ngampelkulon	5	-	130	9
15. Ngampelwetan	-	4	183	4
16. Sudipayung	4	8	180	7
17. Dempelrejo	-	15	50	10
18. Putatgede	-	-	101	23
19. Bojonggede	2	-	160	23
20. Banyuurip	2	16	112	42
21. Pucangrejo	-	-	190	6
22. Gubugsari	3	5	70	10
23. Pegandon	-	-	60	20
24. Penanggulan	-	6	499	33
Jumlah	127	84	5.149	343

Sumber Data : Statistik Kecamatan Pegandon.

BANYAKNYA SARANA ANGRUTAN KENDARAAN
BERMOTOR DIPERINCI PERDESA DI KEC. PEGANDON
TAHUN : 1996

Tabel : 5.2

D e s a	Bus	Colt	Truk	Mobil Pribadi	Sepeda Motor
(1)	(2)	(3)	(4)	(5)	(6)
01. Pekuncen	-	1	-	1	36
02. Puguh	-	-	-	12	64
03. Wonosari	-	2	-	-	36
04. Winong	-	-	-	-	21
05. Jatirejo	-	4	1	2	47
06. Regosari	-	2	-	1	33
07. Sunbersari	-	8	1	1	74
08. Dawungsari	-	-	-	1	42
09. Margomulyo	-	4	2	3	32
10. Tegorejo	-	-	-	14	50
11. Pesawahan	-	-	4	1	25
12. Karangmulyo	1	-	-	-	58
13. Kebonagung	-	2	-	-	30

Tabel : 5.2 (Lanjutan)

D e s a	Bus	Colt	Truk	Mobil Pribadi	Sepeda Motor
(1)	(2)	(3)	(4)	(5)	(6)
14. Ngampelkulon	-	5	-	-	32
15. Ngampelwetan	-	-	-	-	13
16. Sudipayung	-	1	-	-	50
17. Dempelrejo	-	4	-	4	10
18. Putatgede	1	1	-	1	51
19. Bojonggede	-	-	-	2	32
20. Banyuurip	-	-	-	2	35
21. Pucangrejo	-	-	-	-	48
22. Gubugsari	-	4	1	1	89
23. Pegandon	-	-	-	-	19
24. Penanggulan	1	16	1	6	78
Jumlah	3	54	10	52	1.005

Sumber Data : Statistik Kec. Pegandon.

BANYAKNYA PESAWAT RADIO, TV, TELEPHON
DIPERINCI PER DESA DI KEC. PEGANDON
TAHUN : 1996

Tabel : 5.3

Desa	Radio	T V	Telephon
(1)	(2)	(3)	(4)
01. Pekuncen	110	53	-
02. Puguh	121	75	-
03. Wonosari	120	22	-
04. Winong	139	34	-
05. Jatirejo	127	48	-
06. Rejosari	30	40	-
07. Sumpersari	39	160	-
08. Dawungsari	5	76	-
09. Margomulyo	201	151	-
10. Tegorejo	203	208	7
11. Pesawahan	200	60	-
12. Karangmulyo	32	89	-
13. Kebonagung	268	103	-

Tabel : 5.3 (Lanjutan)

D e s a	Radio	T V	Telephon
(1)	(2)	(3)	(4)
14. Ngampelkulon	50	86	-
15. Ngampelwetan	130	66	-
16. Sudipayung	176	110	-
17. Dempelrejo	70	80	-
18. Putatgede	56	63	-
19. Bojonggede	33	65	-
20. Banyuurip	58	39	-
21. Pucangrejo	173	72	-
22. Gubugsari	40	90	-
23½ Pegandon	30	140	11
24. Penanggulan	74	211	8
Jumlah	2.485	2.141	26

Sumber Data : Statistik Kec. Pegandon.

BANYAKNYA DOKTER DAN PARAMEDIS
DIPERINCI PERDESA DI KECAMATAN PEGANDON
TAHUN : 1996

Tabel : 6.1

D e s a	Dokter	Perawat	Bidan	Jumlah
(1)	(2)	(3)	(4)	(5)
01. Pekuncen	-	-	1	1
02. Puguh	-	3	1	4
03. Wonosari	-	1	1	2
04. Winong	-	-	1	1
05. Jatirejo	1	-	1	2
06. Rejosari	-	1	1	2
07. Sumpersari	-	3	2	5
08. Dawungsari	-	1	1	2
09. Margomulyo	-	-	3	3
10. Tegarejo	1	2	2	5
11. Pesawahan	-	2	1	3
12. Karangmulyo	-	-	1	1
13. Kebonagung	-	1	1	2

Tabel : 6.1 (Lanjutan)

Desa	Dokter	Perawat	Bidan	Jumlah
(1)	(2)	(3)	(4)	(5)
14. Ngampelkulon	2	-	1	3
15. Ngampelwetan	-	-	-	-
16. Sudipayung	-	1	1	2
17. Dempelrejo	-	1	1	2
18. Putatgede	-	1	2	3
19. Bojonggede	-	-	1	1
20. Banyuurip	-	1	1	2
21. Pucangrejo	-	1	1	2
22. Gubugsari	-	1	1	2
23. Pegadon	-	1	1	2
24. Penanggulan	-	-	1	1
Jumlah	4	21	28	53

Sumber Data : PUSKESMAS I dan II Kec. Pegadon

BANYAKNYA TEMPAT / SARANA KESEHATAN
DIPERINCI PERDESA DI KECAMATAN PEGANDON
TAHUN : 1996

Tabel : 6.2

D e s a	Puskes mas	Puskes Pemb.	Dokter Prakt	Bidan Prakt	Polin des
(1)	(2)	(3)	(4)	(5)	(6)
01. Pekuncen	-	-	-	-	1
02. Puguh	-	-	-	-	1
03. Wonosari	-	-	-	-	1
04. Winong	-	1	-	-	1
05. Jatirejo	-	-	1	-	1
06. Rejosari	-	-	-	-	1
07. Sumpalsari	-	-	-	1	1
08. Dawungsari	-	-	-	-	1
09. Margomulyo	-	-	-	-	1
10. Tegorejo	1	-	1	2	1
11. Pesawhan	-	-	-	-	1
12. Karangmulyo	-	-	-	-	1
13. Kebonagung	-	-	-	-	1

Tabel : 6.2 (Lamjutan)

D e s a	Puskes mas	Pusk. Pemb.	Dokter Prekt.	Bidan Prakt	Polin des
(1)	(2)	(3)	(4)	(5)	(6)
14. Ngampelkulon	1	-	1	1	-
15. Ngampelwetan	-	-	-	-	-
16. Sudipayung	-	-	-	-	1
17. Dempelrejo	-	-	-	-	1
18. Putatgede	-	-	-	1	1
19. Bojonggede	-	-	-	-	1
20. Banyuurip	-	1	-	-	1
21. Pucangrejo	-	-	-	-	1
22. Gubugsari	-	-	-	-	1
23. Pegandon	-	-	1	-	1
24. Penanggulan	-	-	-	1	1
Jumlah	2	2	4	6	22

Sumber Data : PUSKESMAS I dan II
Kecamatan Pegandon.

BANYAKNYA PENDERITA DIARE DIPERINCI
PERDESA DI KECAMATAN PEGANDON
TAHUN : 1996

Tabel : 6.3

D e s a	Penderita (Org)
(1)	(2)
01. Pekuncen	33
02. Puguh	54
03. Wonosari	55
04. Winong	234
05. Jatirejo	138
06. Rejosari	99
07. Sumpetersari	85
08. Dawungsari	51
09. Margomulyo	101
10. Tegorejo	214
11. Pesawahan	33
12. Karangmulyo	131
13. Kebonagung	223

Tabel : 6.3 (Lanjutan)

D e s a	Penderita (Org)
(1)	(2)
14. Ngampelkulon	261
15. Ngampelwetan	99
16. Sudipayung	155
17. Dempelrejo	90
18. Putatgede	19
19. Bojonggede	19
20. Banyuurip	68
21. Pucangrejo	84
22. Gubugsari	84
23. Pegandon	58
24. Penanggulan	46
Jumlah	2.434

Sumber Data : PUSKESMAS I dan II
Kecamatan Pegandon.

BANYAKNYA PESERTA KELUARGA BERENCANA DAN PASANGAN USIA SUBUR DIPERINCI PERDESA DI KECAMATAN PEGANDON

TAHUN : 1996

Tabel : 6.4

D e s a	PUS	Peserta K B			
		IUD	MOP	MOW	IMPLANT
(1)	(2)	(3)	(4)	(5)	(6)
01. Pekuncen	291	6	1	1	10
02. Puguh	423	23	9	39	34
03. Wonosari	418	2	13	5	5
04. Winong	624	19	32	18	29
05. Jatirejo	550	21	4	26	10
06. Rejosari	297	15	9	11	17
07. Sumpalsari	608	21	31	45	39
08. Dawungsari	208	9	8	5	24
09. Margomulyo	469	9	24	25	9
10. Tegorejo	748	52	38	24	18
11. Pesawahan	377	17	8	16	7
12. Karangmulyo	349	22	9	22	12

Tabel : 6.4 (lanjutan)

D e s a	PUS	Peserta K B			
		IUD	MOP	MOW	IMPLANT
(1)	(2)	(3)	(4)	(5)	(6)
13. Kebonagung	461	26	39	57	31
14. Ngampelkulon	508	15	69	35	35
15. Ngampelwetan	159	2	8	8	24
16. Sudipayung	529	19	-	35	31
17. Dempelrejo	396	19	-	19	39
18. Putatgede	350	59	8	13	7
19. Bojonggede	258	26	26	13	17
20. Banyuurip	371	9	32	14	27
21. Pucangrejo	387	34	10	17	5
22. Gubugsari	478	17	12	28	-
23. Pegandon	370	18	9	19	12
24. Penanggulan	454	9	8	11	23
Jumlah	10.083	469	407	506	465

Tabel : 6.4 (Lanjutan)

D e s a	Peserta KB			Jumlah
	Suntik	Pil	Kondom	
(1)	(7)	(8)	(9)	(10)
01. Pekuncen	76	134	-	228
02. Puguh	198	53	-	356
03. Wonosari	157	159	-	341
04. Winong	289	143	-	530
05. Jatirejo	251	155	-	467
06. Rejosari	82	110	-	244
07. Sumbersari	217	145	-	498
08. Dawungsari	75	55	-	176
09. Margomulyo	170	140	-	377
10. Tegorejo	266	194	7	599
11. Pesawahan	113	137	-	298
12. Karangmulyo	145	69	-	279
13. Kebonagung	174	61	1	389

Tabel : 6.4 (Lanjutan)

D e s a	Peserta K. B			Jumlah
	Suntik	Pil	Kondom	
(1)	(2)	(3)	(4)	(5)
14. Ngampelkulon	216	41	-	411
15. Ngampelwetan	66	25	1	134
16. Sudipayung	185	144	-	414
17. Dempelrejo	170	68	5	320
18. Putatgede	168	44	1	300
19. Bojonggede	107	26	-	215
20. Banyuurip	126	95	-	303
21. Pucangrejo	169	49	-	284
22. Gubugsari	191	133	-	381
23. Pegandon	149	84	-	291
24. Penanggulan	140	168	3	362
Jumlah	3.900	2.432	18	8.197

Sumber Data : PIKB Kecamatan Pegandon.