


Katalog/Catalog: 1102001.7471020

KECAMATAN  
**POASIA**  
DALAM ANGKA  
**2018**

*Poasia  
Subdistrict  
in Figures*



**BADAN PUSAT STATISTIK KOTA KENDARI**  
BPS-Statistics of Kendari Municipality

KECAMATAN  
**POASIA**  
DALAM ANGKA  
**2018**

*Poasia  
Subdistrict  
in Figures*



# **Kecamatan Poasia Dalam Angka**

## ***Poasia Subdistrict in Figures***

### **2018**

ISSN: 2597-7733

No. Publikasi/*Publication Number*: 74710.1815

Katalog/*Catalog*: 1102001.7471020

Ukuran Buku/*Book Size*: 14,8 cm x 21 cm

Jumlah Halaman/*Number of Pages*: xxii + 230 halaman /*pages*

Naskah/*Manuscript*:

Badan Pusat Statistik Kota Kendari

*BPS-Statistics of Kendari Municipality*

Gambar Kover oleh/*Cover Designed by*:

Badan Pusat Statistik Kota Kendari

*BPS-Statistics of Kendari Municipality*

Ilustrasi Kover/*Cover Illustration*:

Patung Citraland/ *Citraland Statue*

Diterbitkan oleh/*Published by*:

© BPS Kota Kendari/*BPS-Statistics of Kendari Municipality*

Dicetak oleh/*Printed by*:

CV. Metro Graphia Kendari

**Dilarang mengumumkan, mendistribusikan, mengomunikasikan, dan/atau  
menggandakan sebagian atau seluruh isi buku ini untuk tujuan komersial tanpa izin  
tertulis dari Badan Pusat Statistik**

*Prohibited to announce, distribute, communicate, and/or copy part or all of this book for  
commercial purpose without permission from BPS-Statistics Indonesia*



Halaman ini sengaja dikosongkan

<https://kendari.kota.bps.go.id>



## KATA PENGANTAR

Buku **Kecamatan Poasia Dalam Angka 2018** adalah publikasi tahunan yang diterbitkan oleh Badan Pusat Statistik Kota Kendari.

Publikasi ini memuat himpunan data dari berbagai bidang dan sektor serta gambaran tentang hal-hal yang penting dari bidang-bidang yang bersangkutan. Data yang disajikan ini disusun oleh Koordinator Statistik Kecamatan Poasia baik berupa data primer yang dikumpulkan langsung maupun data sekunder yang diperoleh dari instansi pemerintah dan swasta di wilayah Kecamatan Poasia.

Publikasi Kecamatan Poasia Dalam Angka 2018 dapat terbit berkat kerjasama dan bantuan dari berbagai pihak, baik dari instansi pemerintah maupun swasta. Untuk itu, kepada semua pihak yang telah ikut membantu terwujudnya publikasi ini kami sampaikan penghargaan dan ucapan terima kasih.

Meskipun demikian, kami menyadari masih ada kekurangan dan atau kesalahan yang mungkin terjadi. Untuk perbaikan di masa mendatang, tanggapan dan saran dari pemakai data ini masih diharapkan..

Kendari, September 2018  
Plt. Kepala Badan Pusat Statistik  
Kota Kendari

**Ir. Martini, M.S.**



**PREFACE**

***Poasia Subdistrict in Figures 2018*** is an annual publication written by BPS-Statistics of Kendari Municipality.

*This publication provides general pictures of geographic as well as key socio-demographic and economic characteristics. Data was collected in both primary and secondary ways by Statistical Coordinator. Primary way means that data was directly collected and secondary way means that data was collected from government institutions and private organizations in Poasia Subdistrict.*

*This comprehensive publication has been made possible with the assistance and contribution from several governmental institutions and private organizations. To all parties who have been involved in the preparation of this publication, I would like to express my sincerest appreciation and gratitude.*

*Comments and constructive suggestions for the improvement of this publication are always welcome.*

**Kendari, September 2018**  
**Chief Statistician of**  
**Kendari Municipality**

**Ir. Martini, M.S.**

## DAFTAR ISI

Uraian	Halaman
<b>PETA ADMINISTRASI KECAMATAN POASIA .....</b>	<b>iii</b>
<b>MAP OF POASIA SUBDISTRICT .....</b>	<b>iii</b>
<b>KATA PENGANTAR.....</b>	<b>v</b>
<b>PREFACE .....</b>	<b>vi</b>
<b>DAFTAR ISI .....</b>	<b>vii</b>
<b>DAFTAR GAMBAR.....</b>	<b>ix</b>
<b>DAFTAR TABEL .....</b>	<b>xi</b>
<b>BAB I KEADAAN GEOGRAFI DAN IKLIM/GEOGRAPHY AND CLIMATE.....</b>	<b>1</b>
1.1. Keadaan Geografis/Geography .....	6
1.2. Keadaan Iklim/ <i>Climate</i> .....	10
<b>BAB II PEMERINTAHAN/GOVERNMENT .....</b>	<b>15</b>
2.1. Wilayah Administratif / <i>Administrative Area</i> .....	19
2.2. Pegawai Negeri Sipil/ <i>Public Servant</i> .....	21
2.3. Pemilihan Umum/ <i>General Election</i> .....	25
<b>BAB III KEPENDUDUKAN/POPULATION.....</b>	<b>27</b>
3.1. Penduduk/ <i>Population</i> .....	33
<b>BAB IV SOSIAL/SOCIAL .....</b>	<b>41</b>
4.1. Pendidikan/ <i>Education</i> .....	51
4.2. Kesehatan / <i>Health</i> .....	98
4.3. Agama/ <i>Religion</i> .....	106
4.4. Sosial Lainnya / <i>Others</i> .....	110
<b>BAB V PERTANIAN /AGRICULTURE.....</b>	<b>117</b>
5.1. Tanaman Pangan/ <i>Food Crops</i> .....	129
5.2. Perkebunan dan Hortikultura/ <i>Estate Crops and Holticulture</i> .....	131
5.3. Peternakan / <i>Livestock</i> .....	136
5.4. Perikanan/ <i>Fishery</i> .....	140
<b>BAB VI PERINDUSTRIAN, PERTAMBANGAN, DAN ENERGI / INDUSTRI, MINING, AND ENERGY .....</b>	<b>143</b>
6.1. Industri / <i>Industry</i> .....	150



## Contents

---

6.2.	Listrik/ <i>Electricity</i> .....	172
6.3.	Air Bersih / <i>Clean Water</i> .....	174
<b>BAB VII</b>	<b>PERDAGANGAN, HOTEL DAN RESTORAN/TRADE, HOTEL, AND RESTAURANT</b> .....	<b>177</b>
7.1.	Perdagangan/ <i>Trade</i> .....	184
7.2.	Hotel / <i>Hotel</i> .....	193
7.3.	Restoran / <i>Restaurant</i> .....	196
<b>BAB VIII</b>	<b>TRANSPORTASI DAN KOMUNIKASI/ TRANSPORTATION AND COMMUNICATION</b> .....	<b>199</b>
8.1.	Transportasi/ <i>Transportation</i> .....	206
8.2.	Komunikasi/ <i>Communication</i> .....	213
<b>BAB IX</b>	<b>JASA KEUANGAN/ FINANCIAL</b> .....	<b>215</b>
9.1.	Jasa Keuangan / <i>Financial</i> .....	220
9.2.	Pajak Bumi dan Bangunan/ <i>Land and Building Tax</i> .....	228

## DAFTAR GAMBAR

Gambar		Halaman
Gambar 1.1.	Persentase Luas Wilayah Kecamatan Poasia Menurut Kelurahan Tahun 2017 / <i>Percentage of Poasia Subdistrict Area by Village, 2017</i> .....	5
Gambar 2.1.	Banyaknya Kelurahan Menurut Klasifikasi Tingkat Kelurahan di Kecamatan Poasia, 2017/ <i>Number of Village by Village Classification in Poasia Subdistrict, 2017</i> .....	18
Gambar 3.1.	Jumlah Penduduk Menurut Kelurahan di Kecamatan Poasia, 2017/ <i>Population of Poasia Subdistrict by Village, 2017</i> .....	32
Gambar 4.1.	Banyaknya Sekolah menurut Tingkat Pendidikan di Kecamatan Poasia, 2017/ <i>Number of School by Education Level in Poasia Subdistrict, 2017</i> .....	49
Gambar 4.2.	Banyaknya Peserta KB Aktif dan Baru Menurut Alat Kontrasepsi yang Digunakan di Kecamatan Poasia, 2017/ <i>Number of Active and New KB Participants by Used Contraception Type in Poasia Subdistrict, 2017</i> .....	50
Gambar 5.1.	Produksi Tanaman Bahan Makanan Menurut Jenis Tanaman di Kecamatan Poasia, 2017 / <i>Productivities of Food Crops by Crops Type in Poasia Subdistrict, 2017</i> .....	127
Gambar 5.2.	Populasi Ternak Besar Kecamatan Poasia Menurut Jenis Ternak di Kecamatan Poasia, 2017 / <i>Population of Big Cattle by Livestock Types in Poasia Subdistrict, 2017</i> .....	128

## List of Figures

---

Gambar 6.1.	Banyaknya Usaha Industri Pengolahan dan Tenaga Kerja Menurut Jenis Industri dan Kelurahan di Kecamatan Poasia, 2017/ <i>Number of Establishments and Employees by Industrial Classification and Village in Poasia Subdistrict, 2017</i> .....	148
Gambar 6.2.	Jumlah Rumah Tangga Pengguna Listrik Menurut Kelurahan di Kecamatan Poasia, 2017/ <i>Number of Electricity Customers (Household) by Village in Poasia Subdistrict, 2017</i> .....	149
Gambar 7.1.	Jumlah Pasar Dirinci menurut Jenisnya dan Kelurahan di Kecamatan Poasia, 2017/ <i>Number of Markets by Type and Village in Poasia Subdistrict, 2017</i> .....	182
Gambar 7.2.	Banyaknya Hotel/Akomodasi Menurut Kelurahan di Kecamatan Poasia, 2017/ <i>Number of Hotel/Other Accomodation by Village in Poasia Subdistrict, 2017</i> .....	183
Gambar 8.1.	Banyaknya Sarana dan Prasarana Telekomunikasi Menurut Kelurahan di Kecamatan Poasia, 2017/ <i>Number of Telecommunication Facilities and Infrastructure by Village in Poasia Subdistrict, 2017</i> .....	205
Gambar 9.1.	Realisasi Pembayaran Pajak Bumi dan Bangunan Menurut Kelurahan di Kecamatan Poasia, 2017/ <i>Land and Building Tax Payments by Village in Poasia Subdistrict, 2017 (%)</i> .....	219

## DAFTAR TABEL

Tabel		Halaman
1.1.1.	Batas Wilayah Kecamatan Poasia Menurut Kelurahan, 2017/ <i>Boundary of Poasia Subdistrict by Village , 2017</i> .....	6
1.1.2.	Letak Astronomis Kecamatan Poasia Menurut Kelurahan Tahun 2017/ <i>Astronomical Position of Poasia Subdistrict by Village, 2017</i> .....	7
1.1.3.	Luas Wilayah Kecamatan Poasia Menurut Kelurahan, 2017/ <i>Total Area by Village in Poasia Subdistrict, 2017</i> .....	8
1.1.4.	Jarak dari Ibukota Kelurahan Ke Kantor Kecamatan Poasia Menurut Kelurahan (km), 2017/ <i>Distance between Village Capital and Subdistrict Capital By Village in Poasia Subdistrict (km), 2017</i> .....	9
1.2.1.	Suhu Udara Minimum, Maksimum dan Rata-Rata menurut Bulan di Kecamatan Poasia, 2017/ <i>Minimum, Maximum, and Average Temperature by Month in Poasia Subdistrict, 2017</i> .....	10
1.2.2.	Rata-Rata Tekanan Udara dan Kecepatan Angin menurut Bulan di Kecamatan Poasia, 2017/ <i>Average Atmospheric Pressure and Wind Velocity by Month in Poasia Subdistrict, 2017</i> .....	11
1.2.3.	Kelembaban Udara Minimum, Maksimum dan Rata-Rata menurut Bulan di Kecamatan Poasia, 2017/ <i>Minimum, Maximum, and Average Humidity by Month in Poasia Subdistrict, 2017</i> .....	12
1.2.4.	Banyaknya Hari Hujan dan Curah Hujan menurut Bulan di Kecamatan Poasia, 2017 .....	13
2.1.1.	Pembagian Wilayah Administratif Pemerintahan Kecamatan Poasia, 2017/ <i>Administrative Area Division in Poasia Subdistrict, 2017</i> .....	19

2.1.2.	Banyaknya Kelurahan menurut Klasifikasi Tingkat Kelurahan di Kecamatan Poasia, 2011-2017/ <i>Number of Villages by Village Classification in Poasia Subdistrict, 2011-2017</i> .....	20
2.2.1.	Banyaknya Aparat Kelurahan, Petugas RT & RW menurut Kelurahan di Kecamatan Poasia, 2017/ <i>Number of Village Servant by Village in Poasia Subdistrict, 2017</i> .....	21
2.2.2.	Banyaknya Pengurus Teknis LPM menurut Kelurahan di Kecamatan Poasia, 2017/ <i>Number of LPM Officials by Village in Poasia Subdistrict, 2017</i> .....	22
2.2.3.	Banyaknya Poskamling dan Personilnya menurut Kelurahan di Kecamatan Poasia, 2017/ <i>Number of Poskamling and Officials by Village in Poasia Subdistrict, 2017</i> .....	23
2.2.4.	Banyaknya Lurah dan Pegawai Kantor Camat menurut Pendidikan Terakhir dan Jenis Kelamin di Kecamatan Poasia, 2017/ <i>Number of Village Chiefs and Subdistrict Officials by Educational Attainment and Sex in Poasia Subdistrict, 2017</i> .....	24
2.3.1.	Banyaknya Tempat Pemungutan Suara (TPS) dalam Pemilihan Umum menurut Kelurahan di Kecamatan Poasia, 2017/ <i>Number of Polling Stations in General Election by Village in Poasia Subdistrict, 2017</i> .....	25
2.3.2.	Banyaknya Wajib Pilih Tetap pada Pemilihan Umum di Kecamatan Poasia, 2017/ <i>Number of Elector in General Election by Village in Poasia Subdistrict, 2017</i> .....	26
3.1.1.	Jumlah Penduduk dan Rasio Jenis Kelamin Menurut Kelurahan di Kecamatan Poasia, 2017/ <i>Population and Sex Ratio by Village in Poasia Subdistrict, 2017</i> .....	33
3.1.2.	Distribusi dan Kepadatan Penduduk Menurut Kelurahan di Kecamatan Poasia, 2017/ <i>Population Distribution and Density by Village in Poasia Subdistrict, 2017</i> .....	34
3.1.3.	Jumlah Penduduk dan Rata-rata Pertumbuhan Penduduk Menurut Kelurahan di Kecamatan Poasia, 2017/ <i>Population and Average Growth of Population by Village in Poasia Subdistrict, 2017</i> .....	35
3.1.4.	Jumlah Penduduk Menurut Jenis Kelamin dan Kelompok Umur di Kecamatan Poasia, 2017/ <i>Population by Sex and Age Group in Poasia Subdistrict, 2017</i> .....	36

<b>3.1.5.</b>	Banyaknya Penduduk Lahir dan Meninggal yang Terdaftar Menurut Jenis Kelamin dan Kelurahan di Kecamatan Poasia, 2017/ <i>Population of Birth and Dead Event by Sex and Village in Poasia Subdistrict, 2017</i> .....	37
<b>3.1.6.</b>	Banyaknya Penduduk Datang dan Pindah yang Terdaftar Menurut Jenis Kelamin dan Kelurahan di Kecamatan Poasia, 2017/ <i>Population of Arrival and Departure Event by Sex and Village in Poasia Subdistrict, 2017</i> .....	38
<b>3.1.7.</b>	Jumlah Penduduk, Rumah Tangga, dan Rata-rata Jiwa Per Rumah Tangga Menurut Kelurahan di Kecamatan Poasia, 2017/ <i>Population, Household, and Average Household Members by Village in Poasia Subdistrict, 2017</i> .....	39
<b>4.1.1.</b>	Banyaknya Sekolah Negeri Menurut Kelurahan dan Tingkat Pendidikan di Kecamatan Poasia, 2017/ <i>Number of Public School by Village and Education Level in Poasia Subdistrict, 2017</i> .....	51
<b>4.1.2.</b>	Banyaknya Sekolah Swasta Menurut Kelurahan di Kecamatan Poasia, 2017/ <i>Number of Private School by Village in Poasia Subdistrict, 2017</i> .....	53
<b>4.1.3.</b>	Banyaknya Sekolah, Murid, Guru, dan Rasio Murid-Guru Tingkat Kanak-kanak (TK) Negeri Menurut Kelurahan di Kecamatan Poasia, 2017/ <i>Number of Schools, Pupils, Teachers, and Pupils-Teacher Ratio of Public Kindergarten Schools by Village in Poasia Subdistrict, 2017</i> .....	55
<b>4.1.4.</b>	Banyaknya Sekolah, Murid, Guru, dan Rasio Murid-Guru Tingkat Kanak-kanak (TK) Swasta Menurut Kelurahan di Kecamatan Poasia, 2017/ <i>Number of Schools, Pupils, Teachers, and Pupils-Teacher Ratio of Private Kindergarten Schools by Village in Poasia Subdistrict, 2017</i> .....	57
<b>4.1.5.</b>	Banyaknya Sekolah, Murid, Guru, dan Rasio Murid-Guru Tingkat Sekolah Dasar (SD) Negeri Menurut Kelurahan di Kecamatan Poasia, 2017/ <i>Number of Schools, Pupils, Teachers, and Pupils-Teacher Ratio of Public Primary Schools by Village in Poasia Subdistrict, 2017</i> .....	59

4.1.6.	Banyaknya Sekolah, Murid, Guru, dan Rasio Murid-Guru Tingkat Sekolah Dasar (SD) Swasta Menurut Kelurahan di Kecamatan Poasia, 2017/ <i>Number of Schools, Pupils, Teachers, and Pupils-Teacher Ratio of Private Primary Schools by Village in Poasia Subdistrict, 2017</i> .....	61
4.1.7.	Banyaknya Sekolah, Murid, Guru, dan Rasio Murid-Guru Tingkat Sekolah Menengah Pertama (SMP) Negeri Menurut Kelurahan di Kecamatan Poasia, 2017/ <i>Number of Schools, Pupils, Teachers, and Pupils-Teacher Ratio of Public Junior High Schools by Village in Poasia Subdistrict, 2017</i> .....	63
4.1.8.	Banyaknya Sekolah, Murid, Guru, dan Rasio Murid-Guru Tingkat Sekolah Menengah Pertama (SMP) Swasta Menurut Kelurahan di Kecamatan Poasia, 2017/ <i>Number of Schools, Pupils, Teachers, and Pupils-Teacher Ratio of Private Junior High Schools by Village in Poasia Subdistrict, 2017</i> .....	65
4.1.9.	Banyaknya Sekolah, Murid, Guru, dan Rasio Murid-Guru Tingkat Sekolah Menengah Atas (SMA) Negeri Menurut Kelurahan di Kecamatan Poasia, 2017/ <i>Number of Schools, Pupils, Teachers, and Pupils-Teacher Ratio of Public Senior High Schools by Village in Poasia Subdistrict, 2017</i> .....	67
4.1.10.	Banyaknya Sekolah, Murid, Guru, dan Rasio Murid-Guru Tingkat Sekolah Menengah Atas (SMA) Swasta Menurut Kelurahan di Kecamatan Poasia, 2017/ <i>Number of Schools, Pupils, Teachers, and Pupils-Teacher Ratio of Private Senior High Schools by Village in Poasia Subdistrict, 2017</i> .....	69
4.1.11.	Banyaknya Sekolah, Murid, Guru, dan Rasio Murid-Guru Tingkat Sekolah Menengah Kejuruan (SMK) Negeri Menurut Kelurahan di Kecamatan Poasia, 2017/ <i>Number of Schools, Pupils, Teachers, and Pupils-Teacher Ratio of Public Vocational High Schools by Village in Poasia Subdistrict, 2017</i> .....	71
4.1.12.	Banyaknya Sekolah, Murid, Guru, dan Rasio Murid-Guru Tingkat Sekolah Menengah Kejuruan (SMK) Swasta Menurut Kelurahan di Kecamatan Poasia, 2017/ <i>Number of Schools, Pupils, Teachers, and Pupils-Teacher Ratio of Private Vocational High Schools by Village in Poasia Subdistrict, 2017</i> .....	73

<b>4.1.13.</b>	Banyaknya Sekolah, Murid, Guru, dan Rasio Murid-Guru Tingkat Raudhatul Athfal (RA) Negeri Menurut Kelurahan di Kecamatan Poasia, 2017/ <i>Number of Schools, Pupils, Teachers, and Pupils-Teacher Ratio of Public Raudhatul Athfal by Village in Poasia Subdistrict, 2017</i> .....	75
<b>4.1.14.</b>	Banyaknya Sekolah, Murid, Guru, dan Rasio Murid-Guru Tingkat Raudhatul Athfal (RA) Swasta Menurut Kelurahan di Kecamatan Poasia, 2017/ <i>Number of Schools, Pupils, Teachers, and Pupils-Teacher Ratio of Private Raudhatul Athfal by Village in Poasia Subdistrict, 2017</i> .....	77
<b>4.1.15.</b>	Banyaknya Sekolah, Murid, Guru, dan Rasio Murid-Guru Tingkat Madrasah Ibtidaiyah (MI) Negeri Menurut Kelurahan di Kecamatan Poasia, 2017/ <i>Number of Schools, Pupils, Teachers, and Pupils-Teacher Ratio of Public Madrasah Ibtidaiyah by Village in Poasia Subdistrict, 2017</i> .....	79
<b>4.1.16.</b>	Banyaknya Sekolah, Murid, Guru, dan Rasio Murid-Guru Tingkat Madrasah Ibtidaiyah (MI) Swasta Menurut Kelurahan di Kecamatan Poasia, 2017/ <i>Number of Schools, Pupils, Teachers, and Pupils-Teacher Ratio of Private Madrasah Ibtidaiyah by Village in Poasia Subdistrict, 2017</i> .....	81
<b>4.1.17.</b>	Banyaknya Sekolah, Murid, Guru, dan Rasio Murid-Guru Tingkat Madrasah Tsanawiyah (MTs) Negeri Menurut Kelurahan di Kecamatan Poasia, 2017/ <i>Number of Schools, Pupils, Teachers, and Pupils-Teacher Ratio of Public Madrasah Tsanawiyah by Village in Poasia Subdistrict, 2017</i> .....	83
<b>4.1.18.</b>	Banyaknya Sekolah, Murid, Guru, dan Rasio Murid-Guru Tingkat Madrasah Tsanawiyah (MTs) Swasta Menurut Kelurahan di Kecamatan Poasia, 2017/ <i>Number of Schools, Pupils, Teachers, and Pupils-Teacher Ratio of Swasta Madrasah Tsanawiyah by Village in Poasia Subdistrict, 2017</i> .....	85
<b>4.1.19.</b>	Banyaknya Sekolah, Murid, Guru, dan Rasio Murid-Guru Tingkat Madrasah Aliyah (MA) Negeri Menurut Kelurahan di Kecamatan Poasia, 2017/ <i>Number of Schools, Pupils, Teachers, and Pupils-Teacher Ratio of Public Madrasah Aliyah by Village in Poasia Subdistrict, 2017</i> .....	87



4.1.20.	Banyaknya Sekolah, Murid, Guru, dan Rasio Murid-Guru Tingkat Madrasah Aliyah (MA) Swasta Menurut Kelurahan di Kecamatan Poasia, 2017/ <i>Number of Schools, Pupils, Teachers, and Pupils-Teacher Ratio of Private Madrasah Aliyah by Village in Poasia Subdistrict, 2017</i> .....	89
4.1.21.	Banyaknya Sekolah, Murid, Guru, dan Rasio Mahasiswa-Dosen Tingkat Perguruan Tinggi Negeri Menurut Kelurahan di Kecamatan Poasia, 2017/ <i>Number of Schools, Pupils, Teachers, and Pupils-Teacher Ratio of Public University by Village in Poasia Subdistrict, 2017</i> .....	91
4.1.22.	Banyaknya Sekolah, Murid, Guru, dan Rasio Mahasiswa-Dosen Tingkat Perguruan Tinggi Swasta Menurut Kelurahan di Kecamatan Poasia, 2017/ <i>Number of Schools, Pupils, Teachers, and Pupils-Teacher Ratio of Private University by Village in Poasia Subdistrict, 2017</i> .....	93
4.1.23.	Banyaknya Usaha dan Tenaga Kerja Jasa Pendidikan Non Formal Menurut Kelurahan di Kecamatan Poasia, 2017/ <i>Number of Non-formal Education and Employees by Village in Poasia Subdistrict, 2017</i> .....	95
4.2.1.	Jumlah Fasilitas Kesehatan menurut Kelurahan di Kecamatan Poasia, 2017/ <i>Number of Health Facilities by Village in Poasia Subdistrict, 2017</i> .....	98
4.2.2.	Jumlah Tenaga Kesehatan menurut Kelurahan di Kecamatan Poasia, 2017/ <i>Number of Paramedic by Village in Poasia Subdistrict, 2017</i> .....	101
4.2.3.	10 Besar Penyakit di Kecamatan Poasia, 2017/ <i>Top 10 Diseases in Poasia Subdistrict, 2017</i> .....	103
4.2.4.	Banyaknya Bayi/Balita yang Diimunisasi di Kecamatan Poasia, 2017/ <i>Number of immunized infants in Poasia Subdistrict, 2017</i> .....	104
4.2.5.	Banyaknya Peserta KB Aktif dan Baru Menurut Alat Kontrasepsi di Kecamatan Poasia, 2017/ <i>Number of Active and New KB Participants by Used Contraception Type in Poasia Subdistrict, 2017</i> .....	105
4.3.1.	Jumlah Tempat Peribadatan menurut Kelurahan di Kecamatan Poasia, 2017/ <i>Number of Worship Facilities by Village in Poasia Subdistrict, 2017</i> .....	106

4.3.2.	Distribusi Penganut Agama di Kecamatan Poasia, 2017/ <i>Distribution Population by Religion in Poasia Subdistrict, 2017</i> .....	108
4.3.3.	Jumlah Jamaah Haji yang diberangkatkan menurut Kelompok Umur dan Jenis Kelamin di Kecamatan Poasia, 2011-2017/ <i>Registered Number of Pilgrim by Age Group and Sex in Poasia Subdistrict, 2011-2017</i> .....	109
4.4.1.	Banyaknya Kejadian Nikah, Cerai, Talak, dan Rujuk menurut Kelurahan di Kecamatan Poasia, 2013-2017/ <i>Number of Marriage, Divorced, Talak, and Rujuk by Village in Poasia Subdistrict, 2013-2017</i> .....	110
4.4.2.	Banyaknya Sarana Kegiatan Sosial Kemasyarakatan menurut Kelurahan di Kecamatan Poasia, 2017/ <i>Number of Community Social Activities Facilities by Village in Poasia Subdistrict, 2017</i> .....	111
4.4.3.	Banyaknya Sarana Kegiatan Sosial Kebudayaan dan Hiburan menurut Kelurahan di Kecamatan Poasia, 2017/ <i>Number of Social Culture and Entertainment Facilities by Village in Poasia Subdistrict, 2017</i> .....	112
4.4.4.	Banyaknya Kegiatan Jasa Perorangan yang Melayani Rumah Tangga menurut Kelurahan di Kecamatan Poasia, 2017/ <i>Number of Personal and Household Service by Village in Poasia Subdistrict, 2017</i> .....	114
5.1.1.	Luas Penggunaan Tanah di Kecamatan Poasia, 2017/ <i>Land in Poasia Subdistrict by Type Utilization, 2017</i> .....	129
5.1.2.	Luas Panen Tanaman Bahan Makanan di Kecamatan Poasia, 2017/ <i>Harvested Area of Food Crops in Poasia Subdistrict, 2017</i> .....	130
5.2.1.	Luas Panen, dan Produksi Tanaman Sayur-sayuran di Kecamatan Poasia, 2017/ <i>Harvested Area and Productivities of Vegetables in Poasia Subdistrict, 2017</i> .....	131
5.2.2.	Jumlah Pohon yang Menghasilkan dan Produksi Tanaman Buah-buahan di Kecamatan Poasia, 2017/ <i>Number of Produced Plant and Productivities of Fruits in Poasia Subdistrict, 2017</i> .....	132

5.2.3.	Luas Panen dan Produksi Tanaman Biofarma dan Tanaman Hias di Kecamatan Poasia, 2017/ <i>Harvested Area and Productivities of Biofarma and Ornamental Plants in Poasia Subdistrict, 2017</i> .....	133
5.2.4.	Luas Areal Tanaman Perkebunan (Ha) di Kecamatan Poasia, 2017/ <i>Planted Area of Estate Crops in Poasia Subdistrict, 2017</i> .....	134
5.2.5.	Produksi Tanaman Perkebunan (Ton) di Kecamatan Poasia, 2017/ <i>Productivities of Estate Crops (Ton) in Poasia Subdistrict, 2017</i> .....	135
5.3.1.	Jumlah Populasi Ternak Besar menurut Jenis Ternak di Kecamatan Poasia, 2016-2017/ <i>Number of Big Cattle by Livestock Types in Poasia Subdistrict, 2016- 2017</i> .....	136
5.3.2.	Jumlah Populasi Ternak Kecil menurut Jenis Ternak di Kecamatan Poasia, 2016-2017/ <i>Number of Small Cattle by Livestock Types in Poasia Subdistrict, 2016 2017</i> .....	137
5.3.3.	Jumlah Populasi Ternak Unggas di Kecamatan Poasia, 2016-2017/ <i>Number of Poultry by Poultry Types in Poasia Subdistrict, 2016-2017</i> .....	138
5.3.4.	Banyaknya Rumah Potong Hewan dan Tempat Pematongan Hewan di Kecamatan Poasia, 2017/ <i>Number of Cut Animal Shelter in Poasia Subdistrict, 2017</i> .....	139
5.4.1.	Jumlah Rumah Tangga Perikanan Budidaya menurut Jenis Budidaya di Kecamatan Poasia, 2017/ <i>Number of Aquaculture Households by Type of Aquaculture in Poasia Subdistrict, 2017</i> .....	140
5.4.2.	Produksi Perikanan Budidaya menurut Jenis Budidaya di Kecamatan Poasia, 2017/ <i>Production of Aquaculture Households by Type of Aquaculture in Poasia Subdistrict, 2017</i> .....	141
6.1.1.	Banyaknya Usaha Industri Pengolahan dan Tenaga Kerja Menurut Jenis Industri dan Kelurahan di Kecamatan Poasia, 2017/ <i>Number of Establishments and Employees by Industrial Classification and Village in Poasia Subdistrict, 2017</i> .....	150

6.1.2.	Banyaknya Usaha Industri Pengolahan Besar/ Sedang dan Tenaga Kerja Menurut Jenis Industri dan Kelurahan di Kecamatan Poasia, 2017/ <i>Number of Establishments and Labors of Large and Medium Scale Industry by Industrial Classification and Village in Poasia Subdistrict, 2017</i> .....	152
6.1.3.	Banyaknya Usaha Industri Pengolahan Kecil/ Rumah Tangga dan Tenaga Kerja Menurut Jenis Industri dan Kelurahan di Kecamatan Poasia, 2017/ <i>Number of Establishments and Labors of Manufacturing Industry by Industrial Classification and Village in Poasia Subdistrict, 2017</i> .....	162
6.2.1.	Jumlah Rumah Tangga Pengguna Listrik Menurut Kelurahan di Kecamatan Poasia, 2017/ <i>Number of Electricity Customers (Household) by Village in Poasia Subdistrict, 2017</i> .....	172
6.2.2.	Jumlah Kelurahan Yang Memiliki Penerangan Jalan di Kecamatan Poasia, 2011-2017/ <i>Number of Villages that have Street Lighting in Poasia Subdistrict, 2011-2017</i> .....	173
6.3.1.	Jumlah Rumah Tangga menurut Sumber Air Bersih yang Digunakan dan Kelurahan di Kecamatan Poasia, 2017/ <i>Number of Household by Clean Water Resource and Village in Poasia Subdistrict, 2017</i> .....	174
6.3.2.	Jumlah Usaha dan Tenaga Kerja Pengadaan Air Bersih Untuk Minum dan Memasak menurut Kelurahan di Kecamatan Poasia, 2017/ <i>Number of Establishment and Labour of Private Water Supply Establishment by Village in Poasia Subdistrict, 2017</i> .....	175
7.1.1.	Jumlah Pasar Dirinci menurut Jenisnya dan Kelurahan di Kecamatan Poasia, 2017/ <i>Number of Markets by Type and Village in Poasia Subdistrict, 2017</i> .....	184
7.1.2.	Jumlah Sarana Perdagangan Lainnya Dirinci menurut Jenisnya dan Kelurahan di Kecamatan Poasia, 2017/ <i>Number of Other Trade Facilities by Type and Village in Poasia Subdistrict, 2017</i> .....	185

7.1.3.	Jumlah Usaha dan Tenaga Kerja di Bidang Perdagangan Menurut Kelurahan dan Lapangan Usaha di Kecamatan Poasia, 2017/ <i>Number of Establishments and Labors of Trade Sector by Village and Classification in Poasia Subdistrict, 2017</i> .....	186
7.2.1.	Banyaknya Hotel/Akomodasi, Kamar dan Tempat Tidur Menurut Kelurahan di Kecamatan Poasia, 2017/ <i>Number of Hotel/Other Accomodation, Room, and Bed by Village in Poasia Subdistrict, 2017</i> .....	193
7.2.2.	Banyaknya Hotel/Akomodasi dan Tenaga Kerja Menurut Kelurahan di Kecamatan Poasia, 2017/ <i>Number of Hotel/ Other Accomodation and Labors by Village in Poasia Subdistrict, 2017</i> .....	194
7.2.3.	Banyaknya Hotel/Akomodasi dan Jumlah Tamu Menginap Menurut Kelurahan di Kecamatan Poasia, 2017/ <i>Number of Hotel/Other Accomodation and Stay of Guest by Village in Poasia Subdistrict, 2017</i> .....	195
7.3.1.	Banyaknya Jasa Restoran/Kedai Makan Minum dan Tenaga Kerja Menurut Kelurahan di Kecamatan Poasia, 2017/ <i>Number of Resutaurant and Labors by Village in Poasia Subdistrict, 2017</i> .....	196
7.3.2.	Jumlah Objek Wisata Menurut Daya Tarik Pariwisata dan Kelurahan di Kecamatan Poasia, 2017/ <i>Number of Tourism Object by Tourism Attraction and Village in Poasia Subdistrict, 2017</i> .....	197
8.1.1.	Banyaknya Usaha Angkutan Umum Menurut Kelurahan dan Jenis Angkutan di Kecamatan Poasia, 2017/ <i>Number of Public Tranportation by Village and Type of Transportation in Poasia Subdistrict, 2017</i> .....	206
8.1.2.	Banyaknya Kendaraan Bermotor Roda 2 Menurut Penggunaannya di Kecamatan Poasia, 2017/ <i>Number of Motorbike according to utilization in Poasia Subdistrict, 2017</i> .....	207

8.1.3.	Banyaknya Usaha Jasa Penunjang Transportasi Menurut Kelurahan dan Jenisnya di Kecamatan Poasia, 2017/ <i>Number of Transportation Facilities by Type and Village in Poasia Subdistrict, 2017</i> .....	208
8.1.4.	Banyaknya Kapal/Perahu Untuk Angkutan Umum Menurut Kelurahan di Kecamatan Poasia, 2017/ <i>Number of Passenger Ships by Village in Poasia Subdistrict, 2017</i> .....	212
8.2.1.	Banyaknya Sarana dan Prasarana Telekomunikasi Menurut Kelurahan di Kecamatan Poasia, 2017/ <i>Number of Telecommunication Facilities and Infrastructure by Village in Poasia Subdistrict, 2017</i> .....	213
8.2.2.	Banyaknya Usaha Jasa Penunjang Telekomunikasi Menurut Kelurahan di Kecamatan Poasia, 2017/ <i>Number of Telecommunication Support Services Businesses by Village in Poasia Subdistrict, 2017</i> .....	214
9.1.1.	Banyaknya Bank Menurut Kelurahan di Kecamatan Poasia, 2017/ <i>Number of Bank by Village in Poasia Subdistrict, 2017</i> .....	220
9.1.2.	Banyaknya Perusahaan Asuransi dan Tenaga Kerja Menurut Kelurahan di Kecamatan Poasia, 2017/ <i>Number of Establishments and Labors of Insurance Companies by Village in Poasia Subdistrict, 2017</i> .....	221
9.1.3.	Banyaknya Koperasi Unit Desa (KUD) Menurut Kelurahan dan Jenisnya di Kecamatan Poasia, 2017/ <i>Number of Village Cooperatives by Type and Village in Poasia Subdistrict, 2017</i> .....	222
9.1.4.	Banyaknya Koperasi Non KUD Menurut Kelurahan dan Jenisnya di Kecamatan Poasia, 2017/ <i>Number of Non-Village Cooperatives by Type and Village in Poasia Subdistrict, 2017</i> .....	223
9.1.5.	Banyaknya Lembaga Keuangan Lainnya Non Bank Menurut Kelurahan di Kecamatan Poasia, 2017/ <i>Number of Other Non-Bank Financial Institutions by Village in Poasia Subdistrict, 2017</i> .....	224
9.1.6.	Banyaknya Usaha Jasa Perusahaan Menurut Kelurahan di Kecamatan Poasia, 2017/ <i>Number of Company Services by Village in Poasia Subdistrict, 2017</i> .....	226

**List of Tables**

---

9.2.1.	Banyaknya Wajib Pajak Menurut Kelurahan di Kecamatan Poasia, 2017/ <i>Number of Taxpayers by Village in Poasia Subdistrict, 2017</i> .....	228
9.2.2.	Realisasi Pembayaran Pajak Bumi dan Bangunan Menurut Kelurahan di Kecamatan Poasia, 2017/ <i>Land and Building Tax Payments by Village in Poasia Subdistrict, 2017</i> .....	229

<https://kendarikota.bps.go.id>

# KEADAAN GEOGRAFI DAN IKLIM

GEOGRAPHY AND CLIMATE

1

Jumlah hari hujan di Poasia, 2017

*Number of Rainy in Poasia, 2017*

165

Luas Wilayah Kecamatan  
Poasia, 2017

*Total Area in Poasia, 2017*

42,91 km<sup>2</sup>



Halaman ini sengaja dikosongkan

<https://kendari.kota.bps.go.id>

### PENJELASAN TEKNIS

1. Sejak tahun 2008, pendataan Podes mengalami perubahan dengan adanya penambahan kuesioner suplemen kecamatan dan kabupaten/kota. Penambahan kuesioner tersebut bertujuan untuk meningkatkan manfaat data Podes bagi para konsumen data dan pemerintah daerah dalam perencanaan pembangunan wilayah.
2. Data Podes merupakan satu-satunya sumber data kewilayahan yang muatannya beragam dan memberi gambaran tentang situasi pembangunan suatu wilayah (regional). Ini berbeda dengan data dari hasil pendekatan rumah tangga yang lebih menekankan pada dimensi aktivitas sektoral. Keduanya sama penting dan menjadi kekayaan BPS.
3. Cakupan Wilayah  
Pencacahan Podes dilakukan secara sensus terhadap seluruh wilayah administrasi pemerintahan terendah setingkat desa (yaitu desa, kelurahan, nagari, Unit

### TECHNICAL NOTES

1. *Since 2008, Podes has been changed especially in providing additional information from subdistrict and regency/municipality, using separate questionnaires. The goal of these changes is to provide more benefits for data users and local government in regional development planning.*
2. *Podes data is the only one source of spatial data consisting of various information and providing a picture of development progress in a region. The Podes data are different from data resulted from household surveys focusing on the dimension of sectoral activities. Both kind of data are important and become the trade mark of BPS on the data richness aspect.*
3. *Podes Coverage*  
*Podes enumeration is implemented as a census of the lowest governmental administrative region equivalent to village (i.e. village, sub-district, nagari, and Transmigration*

Permukiman Transmigrasi (UPT) yang masih dibina oleh kementerian terkait.

*Settlement Unit which is still fostered by the relevant ministries).*

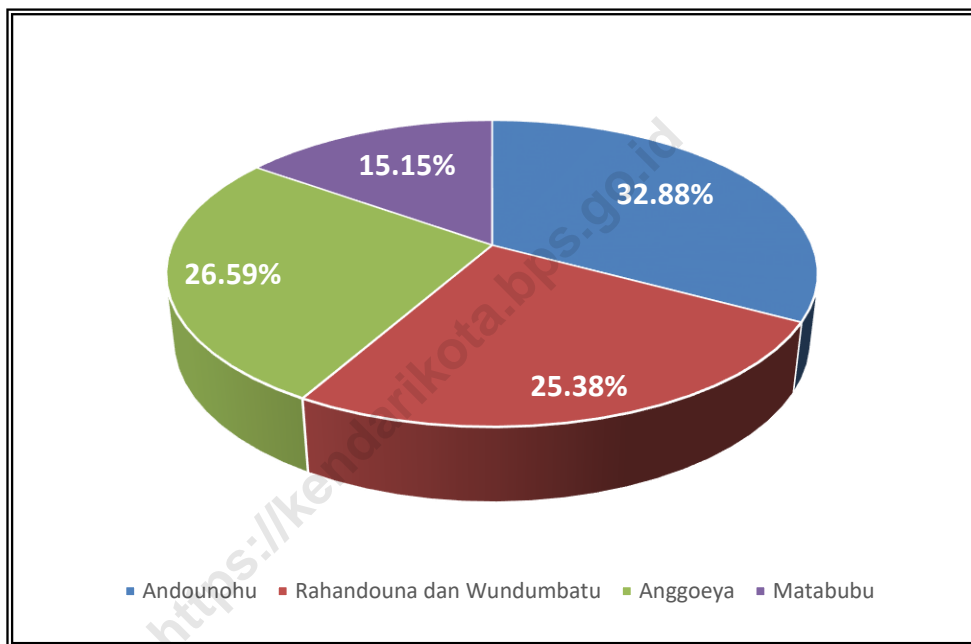
#### 4. Metode Pengumpulan Data

Pengumpulan data Podes dilakukan melalui wawancara langsung oleh petugas terlatih dengan narasumber yang relevan. Petugas adalah aparatur ataupun mitra kerja BPS Kabupaten/Kota, sementara narasumber adalah kepala desa/lurah atau narasumber lain yang memiliki pengetahuan terhadap wilayah target pencacahan.

#### 4. Method of Data Collection

*Data collection of Podes carried out through direct interviews by trained personnel with relevant respondents. The interviewers are BPS Regency/Municipality personnel or partners, meanwhile, the selected respondents are the village head/sub-district head or other respondents who have the knowledge towards the target area of enumeration.*

Gambar 1.1. Persentase Luas Wilayah Kecamatan Poasia Menurut Kelurahan Tahun 2017/*Percentage of Poasia Subdistrict Area by Village, 2017*



## Geography and Climate

### 1.1. Keadaan Geografis/Geography

**Tabel 1.1.1. Batas Wilayah Kecamatan Poasia Menurut Kelurahan, 2017**  
**Table Boundary of Poasia Subdistrict by Village, 2017**

Kelurahan <i>Village</i>	Sebelah Utara <i>North</i>	Sebelah Selatan <i>South</i>	Sebelah Timur <i>East</i>	Sebelah Barat <i>West</i>
(1)	(2)	(3)	(4)	(5)
1 Anduonohu	Teluk Kendari	Kab Konawe Selatan	Kel Rahandouna	Kec Kambu Kec baruga
2 Rahandouna	Kel Wundumbatu	Kab Konawe Selatan	Kel Anggoeya	Kel Andounohu
3 Anggoeya	Teluk Kendari	Kab Konawe Selatan	Kel Matabubu	Kel Rahandouna
4 Matabubu	Teluk Kendari	Kab Konawe Selatan	Kec Abeli	Kel Anggoeya
5 Wundumbatu	Teluk Kendari	Kel Rahandouna	Kel Anggoeya	Kel Andounohu
<b>Kecamatan Poasia <i>Poasia Subdistrict</i></b>	Teluk Kendari	Kab Konawe Selatan	Kec Abeli	Kec Kambu, Kec Baruga

Sumber/Source : Badan Pertanahan Nasional Kota Kendari/ *National Land Agency of Kendari Municipality*

**Tabel 1.1.2. Letak Astronomis Kecamatan Poasia Menurut Kelurahan Tahun 2017**  
**Table** **Astronomical Position of Poasia Subdistrict by Village, 2017**

	Kelurahan <i>Village</i>	Lintang Selatan <i>South Latitude</i>	Bujur Timur <i>East Longitude</i>
	(1)	(2)	(3)
1	Anduonohu	3°59'21" - 4°4'27"	122°32'01" - 122°34'25"
2	Rahandouna	3°59'21" - 4°5'05"	122°32'31" - 122°35'46"
3	Anggoeya	3°59'01" - 4°4'44"	122°33'12" - 122°36'04"
4	Matabubu	3°58'59" - 4°1'04"	122°33'50" - 122°34'32"
5	Wundumbatu	...	---
<b>Kecamatan Poasia <i>Poasia Subdistrict</i></b>		3°58'59" - 4°5'05"	122°32'01" - 122°36'04"

Sumber/Source : Badan Pertanahan Nasional Kota Kendari/ *National Land Agency of Kendari Municipality*

Catatan/ Note : Data Kelurahan Wundumbatu masih bergabung dengan Kelurahan Rahandouna / Data of Wundumbatu Village are still merged with Rahandouna Village

**Tabel 1.1.3. Luas Wilayah Kecamatan Poasia Menurut Kelurahan, 2017**  
**Table Total Area by Village in Poasia Subdistrict, 2017**

	Kelurahan <i>Village</i>	Luas Daerah <i>Area</i> (km <sup>2</sup> / sq.km)	Persentase <i>Percentage</i> (%)
	(1)	(2)	(3)
1	Anduonohu	14,11	32,88
2	Rahandouna	10,89	25,38
3	Anggoeya	11,41	26,59
4	Matabubu	6,50	15,15
5	Wundumbatu	...	...
<b>Kecamatan Poasia <i>Poasia Subdistrict</i></b>		42,91	100,00

Sumber/Source : Badan Pertanahan Nasional Kota Kendari/ *National Land Agency of Kendari Municipality*

Catatan/ Note : Data Kelurahan Wundumbatu masih bergabung dengan Kelurahan Rahandouna / Data of Wundumbatu Village are still merged with Rahandouna Village

Perbedaan dengan data tahun sebelumnya disebabkan proses digitasi/ The difference of data with the previous year's was due to the digitization process

**Tabel 1.1.4. Jarak dari Ibukota Kelurahan Ke Kantor Kecamatan Poasia Menurut Kelurahan (km), 2017**  
*Distance between Village Capital and Subdistrict Capital By Village in Poasia Subdistrict (km), 2017*

Kelurahan <i>Village</i>	Jarak ke Kantor Kecamatan <i>Distance to Subdistrict Capital</i> (km)
(1)	(2)
1 Anduonohu	0,1
2 Rahandouna	5,77
3 Anggoeya	6,5
4 Matabubu	14,1
5 Wundumbatu	...

Sumber/Source : Badan Pertanahan Nasional Kota Kendari/ *National Land Agency of Kendari Municipality*

Catatan/ Note : Data Kelurahan Wundumbatu tidak tersedia / Data of Wundumbatu Village are not available



## Geography and Climate

### 1.2. Keadaan Iklim/*Climate*

**Tabel 1.2.1. Suhu Udara Minimum, Maksimum dan Rata-Rata menurut Bulan di Kecamatan Poasia, 2017**  
**Table Minimum, Maximum, and Average Temperature by Month in Poasia Subdistrict, 2017**

Bulan / <i>Month</i>	Suhu Udara/ <i>Temperature</i> (°C)		
	Min	Maks/ <i>Max</i>	Rata-rata/ <i>Average</i>
(1)	(2)	(3)	(4)
1 Januari/ <i>January</i>	23,4	35,0	28,1
2 Februari/ <i>February</i>	24,0	34,2	27,8
3 Maret/ <i>March</i>	23,4	33,8	27,4
4 April/ <i>April</i>	23,8	33,2	27,5
5 Mei/ <i>May</i>	23,6	32,8	26,8
6 Juni/ <i>June</i>	23,2	30,8	26,0
7 Juli/ <i>July</i>	21,0	31,2	26,1
8 Agustus/ <i>August</i>	21,0	31,4	26,2
9 September/ <i>September</i>	21,0	33,0	26,8
10 Oktober/ <i>October</i>	23,4	35,0	28,3
11 November/ <i>November</i>	23,8	34,0	28,7
12 Desember/ <i>December</i>	24,0	34,8	28,4
<b>Rata-Rata / <i>Average</i></b>	<b>21,0</b>	<b>35,0</b>	<b>27,3</b>

Sumber/*Source* : Stasiun Meteorologi Maritim Kendari, BMKG/ Station of Maritime Meteorology Kendari, BMKG

**Tabel 1.2.2. Rata-Rata Tekanan Udara dan Kecepatan Angin menurut Bulan di Kecamatan Poasia, 2017**  
***Average Atmospheric Pressure and Wind Velocity by Month in Poasia Subdistrict, 2017***

Bulan / Month	Rata-rata Tekanan Udara <i>Average Atmospheric Pressure</i> (mb)	Kecepatan Angin <i>Wind Velocity</i> (Knot)
(1)	(2)	(3)
1 Januari/ <i>January</i>	1 010,7	2,1
2 Februari/ <i>February</i>	1 010,5	2,0
3 Maret/ <i>March</i>	1 010,7	1,9
4 April/ <i>April</i>	1 011,2	2,3
5 Mei/ <i>May</i>	1 011,6	2,1
6 Juni/ <i>June</i>	1 012,5	2,4
7 Juli/ <i>July</i>	1 012,8	2,2
8 Agustus/ <i>August</i>	1 012,7	2,2
9 September/ <i>September</i>	1 012,7	2,9
10 Oktober/ <i>October</i>	1 010,9	2,9
11 November/ <i>November</i>	1 008,8	2,7
12 Desember/ <i>December</i>	1 009,5	2,8
<b>Rata-Rata / Average</b>	<b>1 011,2</b>	<b>2,4</b>

Sumber/Source : Stasiun Meteorologi Maritim Kendari, BMKG/ Station of Maritime Meteorology Kendari, BMKG

## Geography and Climate

**Tabel 1.2.3. Kelembaban Udara Minimum, Maksimum dan Rata-Rata menurut Bulan di Kecamatan Poasia, 2017**  
*Minimum, Maximum, and Average Humidity by Month in Poasia Subdistrict, 2017*

Bulan /Month	Kelembaban Udara/Humidity (%)		
	Min	Maks/Max	Rata-rata/Average
(1)	(2)	(3)	(4)
1 Januari/January	73,7	92,3	82,1
2 Februari/February	74,7	90,2	84,1
3 Maret/March	72,9	90,2	85,2
4 April/April	81,0	92,4	86,6
5 Mei/May	81,9	96,4	89,5
6 Juni/June	83,7	97,4	91,2
7 Juli/July	82,9	94,1	88,6
8 Agustus/August	78,0	93,3	84,5
9 September/September	79,4	94,9	85,9
10 Oktober/October	76,0	88,6	82,8
11 November/November	76,6	87,1	81,4
12 Desember/December	65,8	90,0	81,8
<b>Rata-Rata / Average</b>	<b>65,8</b>	<b>97,4</b>	<b>85,3</b>

Sumber/Source : Stasiun Meteorologi Maritim Kendari, BMKG/ Station of Maritime Meteorology Kendari, BMKG


**Tabel 1.2.4. Banyaknya Hari Hujan dan Curah Hujan menurut Bulan di Kecamatan Poasia, 2017**  
**Number of Rainy and Amount of Precipitation by Month in Poasia Subdistrict, 2017**

Bulan / Month	Hari Hujan Rainy Day (Hari / Day)	Curah Hujan Precipitation (mm <sup>3</sup> )
(1)	(2)	(3)
1 Januari/January	11	163
2 Februari/February	14	269
3 Maret/March	20	261
4 April/April	16	172
5 Mei/May	23	840
6 Juni/June	22	447
7 Juli/July	13	298
8 Agustus/August	8	67
9 September/September	7	29
10 Oktober/October	4	66
11 November/November	14	240
12 Desember/December	13	178
<b>Rata-Rata / Average</b>	<b>165</b>	<b>3 030</b>

Sumber/Source : Stasiun Meteorologi Maritim Kendari, BMKG/ Station of Maritime Meteorology Kendari, BMKG

Halaman ini sengaja dikosongkan

<https://kendarikota.bps.go.id>



Halaman ini sengaja dikosongkan

<https://kendarian.fatabps.go.id>

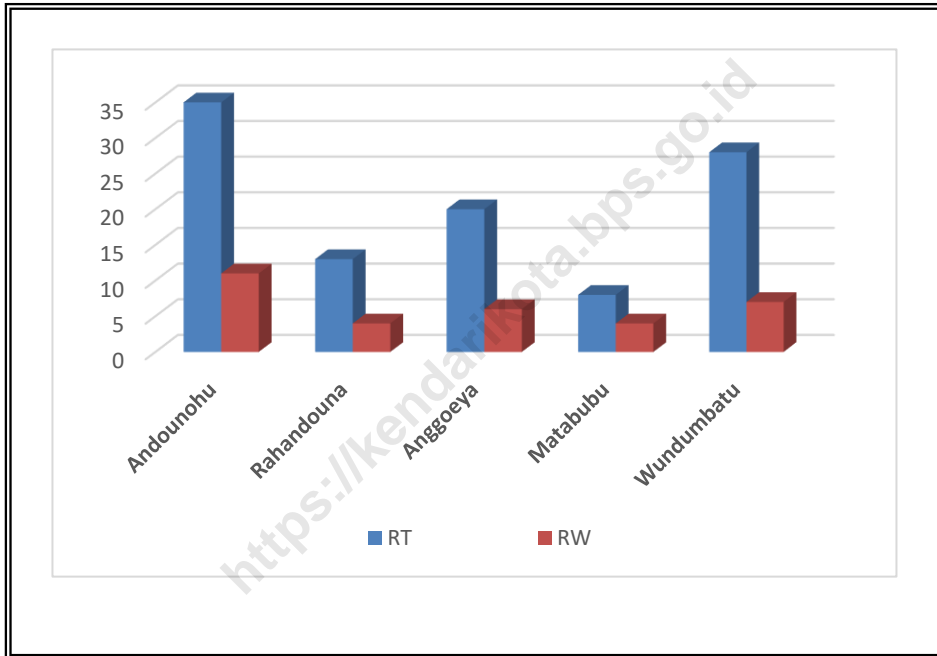
**PENJELASAN TEKNIS**

**TECHNICAL NOTES**

- |   |   |
|---|---|
| <p>1. Menurut Undang-undang No 23 Tahun 2014 tentang Pemerintahan Daerah bahwa Daerah Kabupaten/Kota dibagi atas Kecamatan dan Kecamatan dibagi atas Kelurahan dan/atau Desa.</p> <p>2. Kecamatan adalah bagian dari Daerah Kabupaten/Kota yang dipimpin oleh camat.</p> <p>3. Kelurahan dipimpin oleh seorang kepala kelurahan yang disebut lurah selaku perangkat Kecamatan dan bertanggung jawab kepada camat.</p> | <p>1. <i>According to Law No. 23/2014 concerning Regional Government, Regency/City are divided into subdistrict and subdistrict are divided into Villages.</i></p> <p>2. <i>Subdisitric is part of the Regency / City Region headed by the subdistrict head.</i></p> <p>3. <i>The Village is led by a village head who is called "lurah" as the Subdistrict apparatus and is responsible to the sub-district head</i></p> |
|---|---|



Gambar 2.1. Pembagian Wilayah Administratif Pemerintahan Kecamatan Poasia, 2017 *Administrative Area Division in Poasia Subdistrict, 2017*



## 2.1. Wilayah Administratif /Administrative Area

**Tabel 2.1.1. Pembagian Wilayah Administratif Pemerintahan Kecamatan Poasia, 2017**  
**Table Administrative Area Division in Poasia Subdistrict, 2017**

	Kelurahan <i>Village</i>	Jumlah/Number of RW	Jumlah/Number of RT
	(1)	(2)	(3)
1	Anduonohu	11	35
2	Rahandouna	4	13
3	Anggoeya	6	20
4	Matabubu	4	8
5	Wundumbatu	7	28
	<b>Kecamatan Poasia Poasia Subdistrict</b>	<b>32</b>	<b>104</b>

Sumber/Source : Kantor Camat Poasia/Poasia Subdistrict Office

## Government

---

**Tabel** 2.1.2. **Banyaknya Kelurahan menurut Klasifikasi Tingkat Kelurahan di Kecamatan Poasia, 2011-2017**  
**Table** *Number of Villages by Village Classification in Poasia Subdistrict, 2011-2017*

Tahun / Year	Swadaya	Swakarsa	Swasembada	Jumlah/Total
(1)	(2)	(3)	(4)	(5)
2011	1	2	1	4
2012	1	2	1	4
2013	1	2	1	4
2014	1	2	1	4
2015	1	2	1	4
2016	1	2	1	4
2017	2	1	2	5

Sumber/Source : Kantor Camat Poasia/Poasia Subdistrict Office

## 2.2. Pegawai Negeri Sipil/ *Public Servant*

**Tabel 2.2.1. Banyaknya Aparat Kelurahan, Petugas RT & RW menurut Kelurahan di Kecamatan Poasia, 2017**  
*Number of Village Servant by Village in Poasia Subdistrict, 2017*

Kelurahan <i>Village</i>	Aparat Kelurahan <i>Village Servant</i>		Petugas RW	Petugas RT
	PNS	Honorer		
(1)	(2)	(3)	(4)	(5)
1 Anduonohu	11	5	11	35
2 Rahandouna	5	6	4	13
3 Anggoeya	8	3	6	20
4 Matabubu	8	1	4	8
5 Wundumbatu	8	2	7	28
<b>Kecamatan Poasia <i>Poasia Subdistrict</i></b>	<b>40</b>	<b>17</b>	<b>32</b>	<b>104</b>

Sumber/Source : Kantor Lurah se-Kecamatan Poasia/All Village Office of *Poasia Subdistrict*

**Tabel 2.2.2. Banyaknya Pengurus Teknis LPM menurut Kelurahan di Kecamatan Poasia, 2017**  
**Table** **Number of LPM Officials by Village in Poasia Subdistrict, 2017**

Kelurahan <i>Village</i>	Pengurus LPM <i>LPM Officials</i>		Jumlah/ <i>Total</i>
	Ketua <i>Head</i>	Anggota <i>Member</i>	
(1)	(2)	(3)	(4)
1 Anduonohu	1	14	15
2 Rahandouna	1	11	12
3 Anggoeya	1	11	12
4 Matabubu	1	4	5
5 Wundumbatu	1	9	10
<b>Kecamatan Poasia <i>Poasia Subdistrict</i></b>	<b>5</b>	<b>49</b>	<b>54</b>

Sumber/Source : Kantor Lurah se-Kecamatan Poasia/All Village Office of *Poasia Subdistrict*

**Tabel 2.2.3. Banyaknya Poskamling dan Personilnya menurut Kelurahan di Kecamatan Poasia, 2017**  
**Number of Poskamling and Officials by Village in Poasia Subdistrict, 2017**

Kelurahan <i>Village</i>	Jumlah/Number Of Pos Kamling	Jumlah Personil <i>Officials</i>	
		Hansip	Linmas
(1)	(2)	(3)	(4)
1 Anduonohu	2	-	32
2 Rahandouna	3	-	32
3 Anggoeya	2	-	22
4 Matabubu	2	-	6
5 Wundumbatu	....	...	...
<b>Kecamatan Poasia <i>Poasia Subdistrict</i></b>	<b>9</b>	<b>-</b>	<b>92</b>

Sumber/Source : Kantor Lurah se-Kecamatan Poasia/All Village Office of *Poasia Subdistrict*

Catatan/ Note : Data Kelurahan Wundumbatu masih bergabung dengan Kelurahan Rahandouna / Data of Wundumbatu Village are still merged with Rahandouna Village

**Tabel 2.2.4. Banyaknya Lurah dan Pegawai Kantor Camat menurut Pendidikan Terakhir dan Jenis Kelamin di Kecamatan Poasia, 2017**  
**Number of Village Chiefs and Subdistrict Officials by Educational Attainment and Sex in Poasia Subdistrict, 2017**

Pendidikan Terakhir <i>Educational Attainment</i>	Jumlah Lurah <i>Village Chiefs</i>		Pegawai Kantor Camat <i>Subdistrict Officials</i>	
	Laki-Laki <i>Male</i>	Perempuan <i>Female</i>	Laki-Laki <i>Male</i>	Perempuan <i>Female</i>
(1)	(2)	(3)	(4)	(5)
1 Tamatan SD/Sederajat <i>Up to Primary School</i>	-	-	-	-
2 Tamatan SMP/Sederajat <i>General/Vocational Junior High School</i>	-	-	-	-
3 Tamatan SMA/Sederajat <i>General/Vocational Senior High School</i>	-	-	-	-
4 Tamatan Akademi <i>Diploma I,II</i>	-	-	-	-
5 Tamatan Diploma III/ Sarjana Muda <i>Diploma III/Bachelor</i>	-	-	6	2
6 Tamatan Sarjana (S1/D4) <i>S1/D4</i>	5	-	10	3
7 Tamatan Pasca Sarjana (S2/S3) <i>S2/S3</i>	-	-	1	-
<b>Kecamatan Poasia <i>Poasia Subdistrict</i></b>	<b>5</b>	<b>-</b>	<b>17</b>	<b>5</b>

Sumber/Source : Kantor Camat Poasia/Poasia Subdistrict Office

### 2.3. Pemilihan Umum/*General Election*

**Tabel 2.3.1. Banyaknya Tempat Pemungutan Suara (TPS) dalam Pemilihan Umum menurut Kelurahan di Kecamatan Poasia, 2017**  
**Number of Polling Stations in General Election by Village in Poasia Subdistrict, 2017**

Kelurahan <i>Village</i>	Jumlah TPS <i>Polling Stations</i>		Jumlah/ <i>Total</i>
	Biasa	Khusus	
(1)	(2)	(3)	(4)
1 Anduonohu	22	-	22
2 Rahandouna	18	-	18
3 Anggoeya	11	-	11
4 Matabubu	3	-	3
5 Wundumbatu	...	...	...
<b>Kecamatan Poasia <i>Poasia Subdistrict</i></b>	<b>54</b>	<b>-</b>	<b>54</b>

Sumber/Source : Kantor Camat Poasia/*Poasia Subdistrict Office*

Catatan/ Note : Data Kelurahan Wundumbatu masih bergabung dengan Kelurahan Rahandouna / Data of Wundumbatu Village are still merged with Rahandouna Village



**Tabel 2.3.2. Banyaknya Wajib Pilih Tetap pada Pemilihan Umum di Kecamatan Poasia, 2017**  
**Table** **Number of Elector in General Election by Village in Poasia Subdistrict, 2017**

Kelurahan <i>Village</i>	Jumlah Wajib Pilih <i>Elector</i>		Jumlah/ <i>Total</i>
	Laki-Laki <i>Male</i>	Perempuan <i>Female</i>	
(1)	(2)	(3)	(4)
1 Anduonohu	3 384	3 560	6 944
2 Rahandouna	3 273	3 356	6 629
3 Anggoeya	1 726	1 747	3 473
4 Matabubu	509	486	995
5 Wundumbatu	---	---	---
<b>Kecamatan Poasia <i>Poasia Subdistrict</i></b>	<b>8 892</b>	<b>9 149</b>	<b>18 041</b>

Sumber/Source : Kantor Camat Poasia/*Poasia Subdistrict Office*

Catatan/ Note : Data Kelurahan Wundumbatu masih bergabung dengan Kelurahan Rahandouna / Data of Wundumbatu Village are still merged with Rahandouna Village

# KEPENDUDUKAN POPULATION

3

<https://kendarikota.bps.go.id>

Jumlah Penduduk di Poasia, 2017  
Population In Poasia, 2017

31.933



Halaman ini sengaja dikosongkan

<https://kendalikota.bps.go.id>

**PENJELASAN TEKNIS**

1. Sumber utama data kependudukan adalah sensus penduduk yang dilaksanakan setiap sepuluh tahun sekali. Sensus penduduk telah dilaksanakan sebanyak enam kali sejak Indonesia merdeka, yaitu tahun 1961, 1971, 1980, 1990, 2000, dan 2010.

Di dalam sensus penduduk, pencacahan dilakukan terhadap seluruh penduduk yang berdomisili di wilayah teritorial Indonesia termasuk warga negara asing kecuali anggota korps diplomatik negara sahabat beserta keluarganya.

Metode pengumpulan data dalam sensus dilakukan dengan wawancara antara petugas sensus dengan responden dan juga melalui *e-census*. Pencatatan penduduk menggunakan konsep usual residence, yaitu konsep di mana penduduk biasa bertempat tinggal. Bagi penduduk yang bertempat tinggal tetap dicacah dimana mereka biasa tinggal, sedangkan untuk penduduk yang tidak bertempat tinggal tetap dicacah di tempat di mana mereka ditemukan petugas sensus pada malam 'Hari Sensus'. Termasuk penduduk yang

**TECHNICAL NOTES**

1. *The main source of demographic data is population census, which is conducted every ten years. Population Census has been conducted six times since Indonesia's independence: 1961, 1971, 1980, 1990, 2000, and 2010. The population census enumerates all residents who domicile in the entire territory of Indonesia including foreign citizens except the diplomatic corps members and their families.*

*The method of data collection in a population census involves interviewing respondents and conducting e-census. Enumeration of the population uses the concept of "usual residence", which is the concept of "places where people usually live". De jure was applied to the permanent residents, while de facto was applied to non-permanent residents. The permanent residents were enumerated in place where they normally live, the non-permanent residents were enumerated where they were found by the enumerators, on the night of 'Census Date'. The non permanent residents include homeless people,*

tidak bertempat tinggal tetap adalah tuna wisma, awak kapal berbendera Indonesia, penghuni perahu/rumah apung, masyarakat terpencil/terasing dan pengungsi. Bagi mereka yang mempunyai tempat tinggal tetap dan sedang bepergian keluar wilayah lebih dari enam bulan, tidak dicacah di tempat tinggalnya, tetapi dicacah di tempat tujuannya. Untuk tahun yang tidak dilaksanakan sensus penduduk, data kependudukan diperoleh dari hasil proyeksi penduduk. Proyeksi penduduk merupakan suatu perhitungan ilmiah yang didasarkan pada asumsi dari komponen-komponen perubahan penduduk, yaitu kelahiran, kematian, dan migrasi. Proyeksi penduduk Indonesia 2010–2035 menggunakan data dasar penduduk hasil SP2010.

2. Penduduk Indonesia adalah semua orang yang berdomisili di wilayah teritorial Indonesia selama 6 bulan atau lebih dan atau mereka yang berdomisili kurang dari 6 bulan tetapi bertujuan menetap.
3. Laju pertumbuhan penduduk adalah angka yang menunjukkan

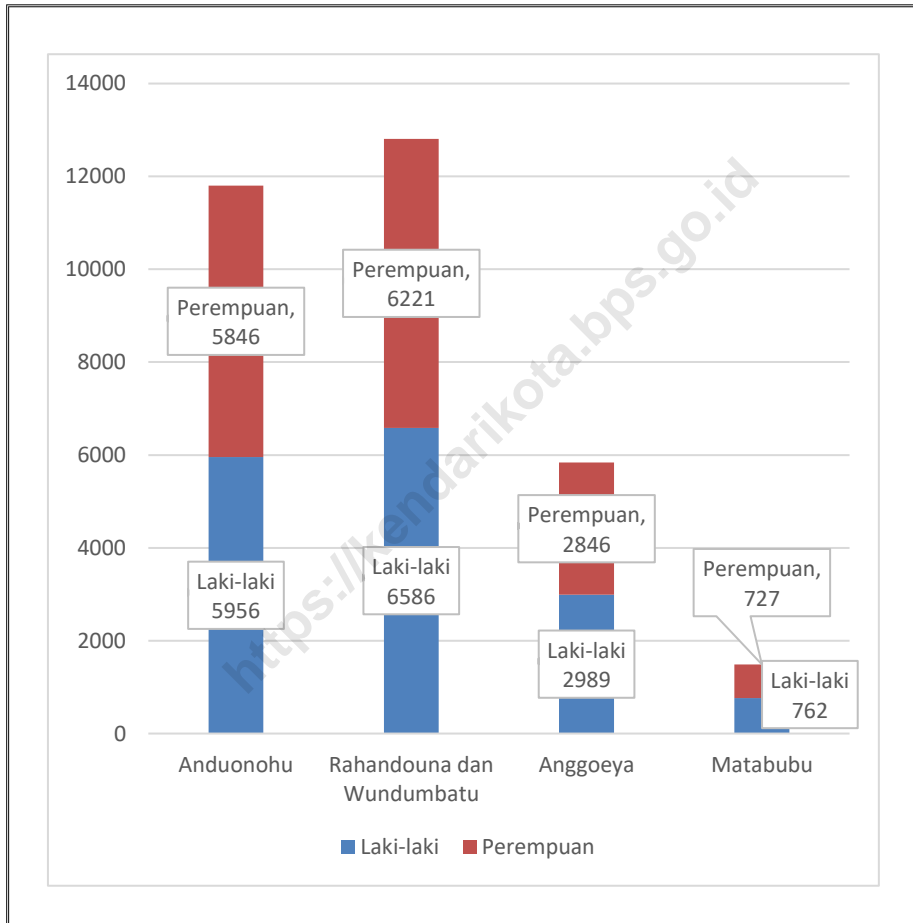
*ship crew, boat people, remote area community, and internally displaced persons. Those who had permanent residence and had been travelling away from their home for six months or more were not enumerated in their permanent place, but in the place where they were during the census.*

*For the periods where the population census is not conducted, population projection is done to estimate population during those years. The population projection is an estimate based on the demographic components, such as birth, death, and migration. Indonesia's 2010–2035 population projection used the 2010 Population Census as the base population.*

2. *The population of Indonesia are all residents of the entire territory of Indonesia who have stayed for six months or longer, and those who intended to stay more than six months even though their length of stay is less than six months.*
3. *The growth rate of population is the number that show percentage*

- persentase pertambahan penduduk dalam jangka waktu tertentu.
4. Kepadatan penduduk adalah rasio banyaknya penduduk per kilometer persegi.
5. Rasio jenis kelamin adalah perbandingan antara penduduk laki-laki dan penduduk perempuan pada suatu wilayah dan waktu tertentu. Biasanya dinyatakan dengan banyaknya penduduk laki-laki untuk 100 penduduk perempuan.
6. Distribusi penduduk adalah pola persebaran penduduk di suatu wilayah, baik berdasarkan batas-batas geografis maupun berdasarkan batas-batas administrasi pemerintahan.
7. Komposisi penduduk adalah pola persebaran penduduk menurut karakteristiknya, contoh: penduduk menurut kelompok umur, penduduk menurut jenis kelamin.
- of population growth within a specified period.*
4. *Population density is ratio of population per square kilometer.*
5. *Sex ratio is the ratio of males population to females population in a given area and time, usually expressed as the number of males for every 100 females.*
6. *Population distribution is the pattern of population distribution in an area, either by geographic boundaries or by government administrative boundaries.*
7. *Population composition is the pattern of population distribution by its characteristics, example: population by age group, population by sex.*

Gambar 3.1. Jumlah Penduduk Menurut Kelurahan di Kecamatan Poasia, 2017/  
*Population of Poasia Subdistrict by Village, 2017*



### 3.1. Penduduk/*Population*

**Tabel 3.1.1. Jumlah Penduduk dan Rasio Jenis Kelamin Menurut Kelurahan di Kecamatan Poasia, 2017**  
*Population and Sex Ratio by Village in Poasia Subdistrict, 2017*

Kelurahan <i>Village</i>	Jenis Kelamin <i>Sex</i>			Rasio Jenis Kelamin <i>Sex Ratio</i>
	Laki-Laki <i>Male</i>	Perempuan <i>Female</i>	Jumlah <i>Total</i>	
(1)	(2)	(3)	(4)	(5)
1 Anduonohu	5 956	5 846	11 802	101,9
2 Rahandouna	6 586	6 221	12 807	105,9
3 Anggoeya	2 989	2 846	5 835	105,0
4 Matabubu	762	727	1 489	104,8
5 Wundumbatu	...	...	....	...
<b>Kecamatan Poasia <i>Poasia Subdistrict</i></b>	16.293	15 640	31 933	104.2

Sumber/Source : Proyeksi Penduduk Indonesia 2010–2035/ *Indonesia Population Projection 2010–2035*

Catatan/ Note : Data Kelurahan Wundumbatu masih bergabung dengan Kelurahan Rahandouna / Data of Wundumbatu Village are still merged with Rahandouna Village



**Tabel 3.1.2. Distribusi dan Kepadatan Penduduk Menurut Kelurahan di Kecamatan Poasia, 2017**  
**Table Population Distribution and Density by Village in Poasia Subdistrict, 2017**

Kelurahan Village	Penduduk Population		Luas Wilayah Area (Km <sup>2</sup> )	Kepadatan Penduduk per km <sup>2</sup> Population Density per sq.km
	Jumlah/ <i>Total</i> (Jiwa/ <i>Person</i> )	Distribusi/ <i>Distribution</i> (%)		
(1)	(2)	(3)	(4)	(5)
1 Anduonohu	11 802	32,88	14,11	836
2 Rahandouna	12 807	25,38	10,89	1 176
3 Anggoeya	5 835	26,59	11,41	511
4 Matabubu	1 489	15,15	6,50	229
5 Wundumbatu	...	...	...	...
<b>Kecamatan Poasia Poasia Subdistrict</b>	<b>31 933</b>	<b>8,61</b>	<b>42,91</b>	<b>744</b>

Sumber/Source : Proyeksi Penduduk Indonesia 2010–2035/ *Indonesia Population Projection 2010–2035*

Catatan/ Note : Data Kelurahan Wundumbatu masih bergabung dengan Kelurahan Rahandouna / Data of Wundumbatu Village are still merged with Rahandouna Village

**Tabel 3.1.3. Jumlah Penduduk dan Rata-rata Pertumbuhan Penduduk Menurut Kelurahan di Kecamatan Poasia, 2017**  
**Population and Average Growth of Population by Village in Poasia Subdistrict, 2017**

Tahun Year	Penduduk/Population			Rata-rata Pertumbuhan Penduduk Average Growth of Population (%)
	Laki-Laki Male	Perempuan Female	Jumlah/Total	
(1)	(2)	(3)	(4)	(5)
2011	12 933	12 481	25 474	1,98
2012	13 394	12 866	26 260	3,69
2013	13 801	13 527	27 058	2,99
2014	14 739	14 193	28 932	3,46
2015	15 258	14 674	29 932	4,95
2016	15 785	15 170	30 955	3,23
2017	16 293	15 640	31 933	3,06

Sumber/Source : Proyeksi Penduduk Indonesia 2010–2035/ Indonesia Population Projection 2010–2035

**Tabel 3.1.4. Jumlah Penduduk Menurut Jenis Kelamin dan Kelompok Umur di Kecamatan Poasia, 2017**  
**Table Population by Sex and Age Group in Poasia Subdistrict, 2017**

Kelompok Umur <i>Age Group</i>	Penduduk/ <i>Population</i>		Jumlah/ <i>Total</i>
	Laki-Laki <i>Male</i>	Perempuan <i>Female</i>	
(1)	(2)	(3)	(4)
1 0 - 4	1 927	1 716	3 643
2 5 - 9	1 872	1 720	3 592
3 10 - 14	1 630	1 552	3 182
4 15 - 19	1 682	1 742	3 424
5 20 - 24	1 739	1 503	3 242
6 25 - 29	1 253	1 433	2 686
7 30 - 34	1 339	1 323	2 662
8 35 - 39	1 150	1 257	2 407
9 40 - 44	1 183	1 136	2 319
10 45 - 49	983	769	1 752
11 50 - 54	607	510	1 117
12 55 - 59	403	371	774
13 60 - 64	262	229	491
15 65 - 69	117	139	256
16 70 - 74	78	102	180
17 75+	68	138	206
<b>Kecamatan Poasia <i>Poasia Subdistrict</i></b>	<b>16 293</b>	<b>15 640</b>	<b>31 933</b>

Sumber/Source : Proyeksi Penduduk Indonesia 2010–2035/ *Indonesia Population Projection 2010–2035*

**Tabel 3.1.5. Banyaknya Penduduk Lahir dan Meninggal yang Terdaftar Menurut Jenis Kelamin dan Kelurahan di Kecamatan Poasia, 2017**  
**Population of Birth and Dead Event by Sex and Village in Poasia Subdistrict, 2017**

Kelurahan <i>Village</i>	Kelahiran <i>Birth</i>		Kematian <i>Dead</i>	
	Laki-Laki <i>Male</i>	Perempuan <i>Female</i>	Laki-Laki <i>Male</i>	Perempuan <i>Female</i>
(1)	(2)	(3)	(4)	(5)
1 Anduonohu	42	25	25	4
2 Rahandouna	22	17	14	5
3 Anggoeya	-	-	8	7
4 Matabubu	4	8	2	1
5 Wundumbatu	...	...	...	...
<b>Kecamatan Poasia <i>Poasia Subdistrict</i></b>	<b>68</b>	<b>50</b>	<b>49</b>	<b>17</b>

Sumber/Source : Kantor Lurah se-Kecamatan Poasia/All Village Office of *Poasia Subdistrict*

Catatan/ Note : Data Kelurahan Wundumbatu masih bergabung dengan Kelurahan Rahandouna / Data of Wundumbatu Village are still merged with Rahandouna Village

**Tabel 3.1.6. Banyaknya Penduduk Datang dan Pindah yang Terdaftar Menurut Jenis Kelamin dan Kelurahan di Kecamatan Poasia, 2017**  
**Table Population of Arrival and Departure Event by Sex and Village in Poasia Subdistrict, 2017**

Kelurahan <i>Village</i>	Datang <i>Arrival</i>		Pindah <i>Departure</i>	
	Laki-Laki <i>Male</i>	Perempuan <i>Female</i>	Laki-Laki <i>Male</i>	Perempuan <i>Female</i>
(1)	(2)	(3)	(4)	(5)
1 Anduonohu	48	56	12	8
2 Rahandouna	70	55	5	12
3 Anggoeya	8	12	10	10
4 Matabubu	5	10	2	7
5 Wundumbatu	...	...	...	...
<b>Kecamatan Poasia <i>Poasia Subdistrict</i></b>	131	133	29	37

Sumber/Source : Kantor Lurah se-Kecamatan Poasia/All Village Office of *Poasia Subdistrict*

Catatan/ Note : Data Kelurahan Wundumbatu masih bergabung dengan Kelurahan Rahandouna / Data of Wundumbatu Village are still merged with Rahandouna Village

**Tabel 3.1.7. Jumlah Penduduk, Rumah Tangga, dan Rata-rata Jiwa Per Rumah Tangga Menurut Kelurahan di Kecamatan Poasia, 2017**  
**Population, Household, and Average Household Members by Village in Poasia Subdistrict, 2017**

Kelurahan Village	Penduduk Population (jiwa/person)	Jumlah Rumah Tangga Household	Rata-Rata Jiwa per Rumah Tangga Average Household Members
(1)	(2)	(3)	(4)
1 Anduonohu	11 802	3 808	3,1
2 Rahandouna	12 807	3 093	4,1
3 Anggoeya	5 835	1 692	3,4
4 Matabubu	1 489	380	3,9
5 Wundumbatu	...	...	---
<b>Kecamatan Poasia Poasia Subdistrict</b>	31 933	8 973	3,6

Sumber/Source : Kantor Lurah se-Kecamatan Poasia/All Village Office of *Poasia Subdistrict*

Catatan/ Note : Data Kelurahan Wundumbatu masih bergabung dengan Kelurahan Rahandouna / Data of Wundumbatu Village are still merged with Rahandouna Village

Halaman ini sengaja dikosongkan

Jumlah Sekolah di Poasia, 2017  
*Number of School in Poasia, 2017*



13



3



3





Halaman ini sengaja dikosongkan

<https://kendal.go.id>

**PENJELASAN TEKNIS**
**TECHNICAL NOTES**

- |  |  |
|--|--|
| <p>1. Tidak/belum pernah sekolah adalah mereka yang tidak pernah atau belum pernah terdaftar dan tidak pernah atau belum pernah aktif mengikuti pendidikan di suatu jenjang pendidikan formal. Termasuk juga yang tamat/belum tamat taman kanak-kanak tetapi tidak melanjutkan ke sekolah dasar.</p> | <p>1. <i>Not/never attending school is someone who has never attended or never been registered in a formal education, such as primary, secondary, and tertiary education. Those who just completed kindergarten are considered as never attended school.</i></p> |
| <p>2. Masih bersekolah adalah mereka yang terdaftar dan aktif mengikuti pendidikan formal dan nonformal (Paket A, B, atau C), baik pendidikan dasar, menengah maupun pendidikan tinggi. Bagi mahasiswa yang sedang cuti dianggap masih bersekolah.</p>   | <p>2. <i>Attending school is someone who is currently attending primary, secondary, or tertiary education, including package A, package B, or package C. College student who postpones his/her study is considered as attending school.</i></p>                  |
| <p>3. Tidak bersekolah lagi adalah mereka yang pernah terdaftar dan aktif mengikuti pendidikan di suatu jenjang pendidikan formal dan nonformal (Paket A, B, atau C), tetapi pada saat pencacahan tidak lagi terdaftar dan tidak aktif mengikuti pendidikan.</p>                                     | <p>3. <i>Not attending school anymore is someone who had enrolled and participated in formal and non-formal education in the past including package A, package B, or package C, but currently does not attend school.</i></p>                                    |
| <p>4. Tamat sekolah adalah menyelesaikan pelajaran yang ditandai dengan lulus ujian akhir</p>  | <p>4. <i>Completed particular level of education is someone who has completed particular level of</i></p>  |

pada kelas atau tingkat terakhir suatu jenjang pendidikan di sekolah negeri maupun swasta dengan mendapatkan tanda tamat belajar/ijazah. Seseorang yang belum mengikuti pelajaran pada kelas tertinggi tetapi telah mengikuti ujian akhir dan lulus dianggap tamat sekolah.

*education in private or public school and accepting graduation certificate. Someone who has never attended the highest grade but passed the final exam is considered as completed particular level of education.*

5. Dapat membaca dan menulis artinya dapat membaca dan menulis kata-kata/kalimat sederhana dengan suatu aksara tertentu.
  6. Jalur Pendidikan di Indonesia terdiri atas 1) pendidikan formal, 2) pendidikan nonformal, dan 3) pendidikan informal yang ketiganya dapat saling melengkapi dan memperkaya (Undang-Undang No. 20 Tahun 2013 tentang Sistem Pendidikan Nasional).
  7. Jenjang Pendidikan Formal terdiri atas pendidikan dasar, pendidikan menengah, dan pendidikan tinggi. Jenis pendidikan yang diajarkan mencakup pendidikan umum, kejuruan, akademik, profesi, vokasi, keagamaan, dan khusus.
    - a. Pendidikan Dasar berbentuk Sekolah Dasar (SD) dan
5. *Able to read and write is the ability to read and write at least a simple sentence in any letter of alphabets.*
  6. *The Education System in Indonesia consists of 1) a formal education, 2) non-formal education, and 3) informal education that all three can be complementary and enriching (Law No, 20 Year 2013 about The National Education System).*
  7. *The Formal Education Level consists of primary education, secondary education, and high education. The kind of education that taught consists of general education, vocational, academic, professional, religious, and specific education.*

- Madrasah Ibtidaiyah (MI) atau bentuk lain yang sederajat serta Sekolah Menengah Pertama (SMP) dan Madrasah Tsanawiyah (MTs), atau bentuk lain yang sederajat.
- b. Pendidikan Menengah berbentuk Sekolah Menengah Atas (SMA), Madrasah Aliyah (MA), Sekolah Menengah Kejuruan (SMK), dan Madrasah Aliyah Kejuruan (MAK), atau bentuk lain yang sederajat.
- c. Pendidikan Tinggi merupakan jenjang pendidikan setelah pendidikan menengah yang mencakup program pendidikan diploma, sarjana, magister, spesialis, dan doktor yang diselenggarakan oleh perguruan tinggi. Perguruan tinggi dapat berbentuk akademi, politeknik, sekolah tinggi, institut, atau universitas.
8. Rumah Sakit adalah tempat pemeriksaan dan perawatan kesehatan, biasanya berada di bawah pengawasan dokter/tenaga medis, yang melayani penderita yang sakit untuk berobat rawat jalan atau rawat inap.
- a. *The Primary Education consists of Elementary School and Islamic Elementary School or other equivalent forms and Junior High School and MTs, or other equivalent forms.*
- b. *The Secondary Education consists of the senior high school, MA, Vocational School, and Vocational Madrasah Aliyah, or other equivalent forms,*
- c. *The High Education consists of the education level after the secondary education that consists of diplomas, bachelor, master, specialist, and doctoral degrees that are held by the college, The colleges can be academy, polytechnic, high school, institute, or university.*
8. *Hospital is a place for health check, usually controlled/supervised by doctors/medical personnel to serve the ill patients to get outpatient or inpatient treatment services.*

9. Rumah Sakit Bersalin adalah rumah sakit khusus untuk persalinan, dilengkapi pelayanan spesialis pemeriksaan kehamilan, persalinan, rawat inap dan rawat jalan ibu dan anak yang berada di bawah pengawasan dokter spesialis kandungan.
  10. Rumah Bersalin adalah sarana pelayanan kesehatan dengan izin sebagai rumah bersalin, dilengkapi pelayanan pemeriksaan kehamilan, persalinan serta pemeriksaan ibu dan anak yang berada di bawah pengawasan bidan senior.
  11. Poliklinik adalah sarana kesehatan yang dipakai untuk pelayanan berobat jalan, biasanya berada di bawah pengawasan dokter/tenaga medis.
  12. Puskesmas (Pusat Kesehatan Masyarakat) adalah unit pelaksana teknis dinas kesehatan kabupaten/kota yang mempunyai fungsi utama sebagai penyelenggara pelayanan kesehatan tingkat pertama. Wilayah kerja puskesmas maksimal adalah satu kecamatan dan untuk dapat menjangkau wilayah kerjanya, puskesmas mempunyai jaringan pelayanan yang meliputi
9. *Maternity Hospital is a specialized hospital for childbirth, has specialist inspection service to pregnancy, childbirth, hospitalization and outpatient for mothers and children that is under the supervision of an obstetrician.*
  10. *Maternity House is health care facility with a license as a maternity house, equipped with prenatal care, childbirth and examination of mothers and children which is under the supervision of a senior midwife.*
  11. *Polyclinic is a health facility in which to get outpatient services, usually under the control of doctor/medical personnel.*
  12. *Public Health Center is technical implementation unit of regency health department that have the primary function as a first-level health care providers. The working area standard of public health center is one Subdistrict and to reach their working areas, public health centers have a service network covering subsidiary of public health center, mobile public*

unit Puskesmas Pembantu (Pustu), unit Puskesmas Keliling (Puskel), dan unit bidan desa/komunitas (Peraturan Menteri Kesehatan RI No. 75 Tahun 2014 Tentang Pusat Kesehatan Masyarakat).

*health center units, and midwife units (Regulation of the Minister of Health of Indonesia Number 75 Year 2014 about Public Health Center).*

13. Apotek adalah suatu tempat tertentu yang digunakan untuk melakukan pekerjaan kefarmasian, dan penyaluran/penjualan obat atau bahan farmasi dan perbekalan kesehatan lainnya kepada masyarakat yang dikelola oleh tenaga apoteker (Peraturan Menteri Kesehatan RI No. 1332 Tahun 2002 Tentang Perubahan Atas Peraturan Menteri Kesehatan RI No. 922/MENKES/PER/X/1993 Tentang Ketentuan dan Tata Cara Pemberian Izin Apotek).

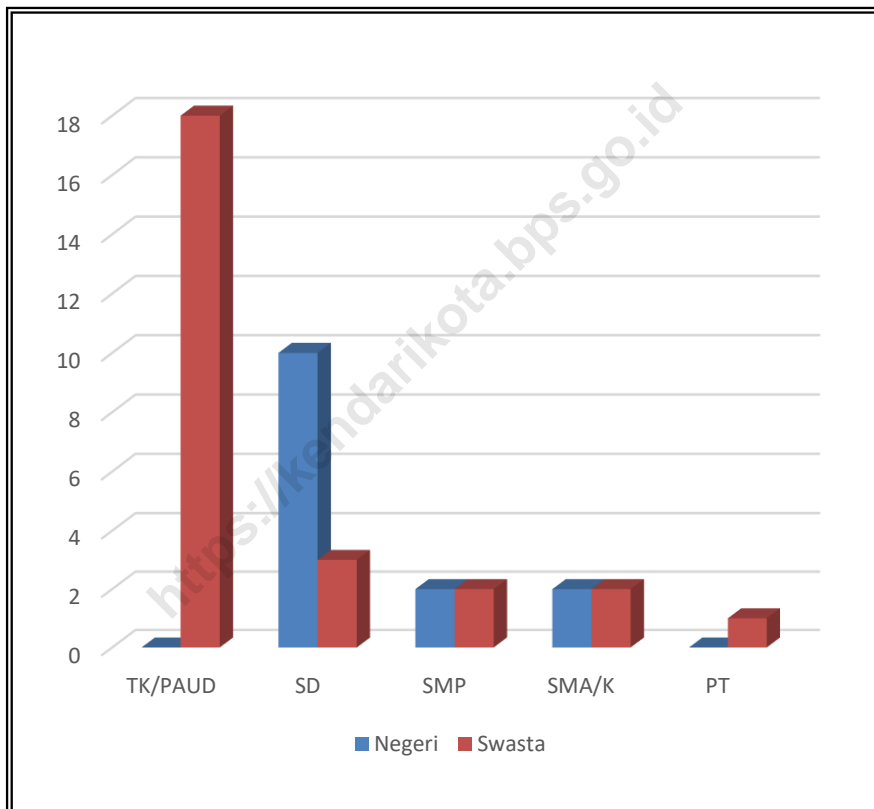
13. *Pharmacy is a specific place that is used for pharmaceutical jobs, and distribution/sale of drugs/pharmaceuticals and other medical supplies to people that are administered by trained pharmacist (Regulation of the Minister of Health of Indonesia Number 1332 Year 2002 about the Changes of Regulation of the Minister of Health of Indonesia Number 922/MENKES/PER/X/1993 about Pro- vision and Procedures for Administration of Licensed Pharmacies).*

14. Imunisasi adalah memasukkan kuman atau racun penyakit tertentu yang sudah dilemahkan (vaksin) ke dalam tubuh dengan cara disuntik atau diminum (diteteskan dalam mulut) dengan maksud agar terjadi kekebalan tubuh terhadap penyakit tersebut.

14. *Immunization is putting enervated microbe of a certain disease into human body by injection or drinking (dropping into mouth) to make the body immune to that disease.*

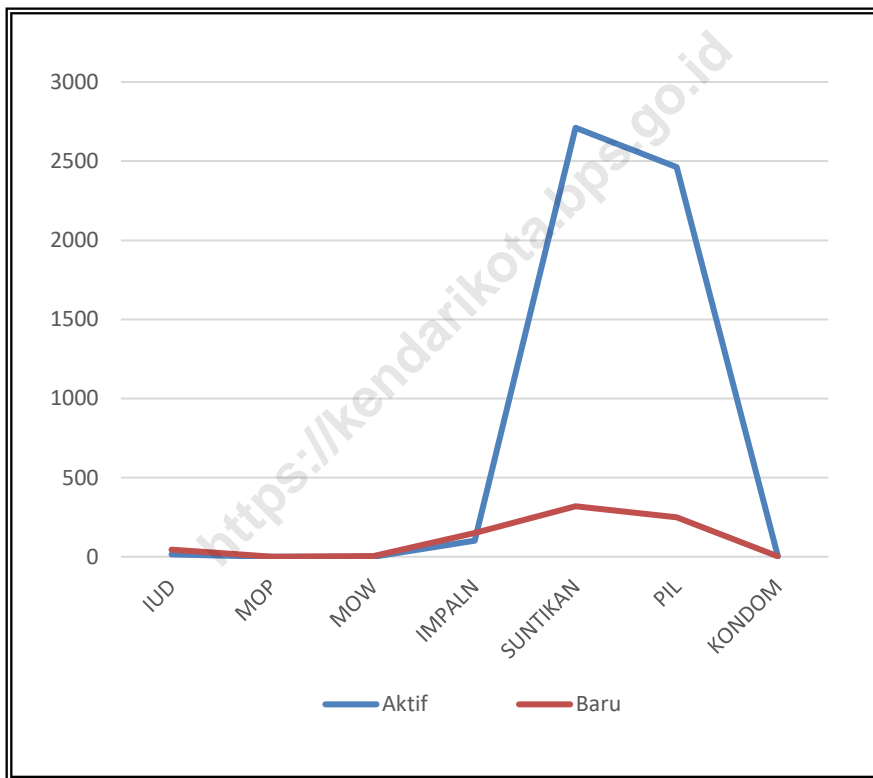
15. BCG (*Bacillus Calmette Guerin*) merupakan vaksinasi untuk mencegah penyakit TBC, diberikan pada bayi baru lahir atau anak, dengan suntikan pada kulit pangkal lengan atas. Bekas suntikan kemudian akan membentuk tonjolan kecil jaringan parut pada kulit lengan atas. Suntikan BCG diberikan kepada anak 1 kali.
15. *BCG (Bacillus Calmette Guerin) is a vaccine to prevent TBC disease, given to newborns or children, by injection at the base of the skin of the upper arm, Injection site will form little bumps of scar tissue in the skin of the upper arm, BCG injections given to children 1 times.*
16. DPT (*Difteri, Pertusis, Tetanus*) merupakan vaksin untuk mencegah penyakit Difteri, Pertusis, dan Tetanus yang diberikan pada bayi berumur 3 bulan ke atas, dengan suntikan pada paha, diulang 1 bulan dan 2 bulan kemudian, sehingga suntikan imunisasi DPT lengkap pada balita berjumlah 3 kali (kadang-kadang selang waktu antar suntikan bisa lebih dari 1 bulan).
16. *DPT (Diphtheria, Pertussis, Tetanus) is a vaccine to prevent the diphtheria, pertussis, and tetanus disease, given to infants aged 3 months and above, with a shot in the thigh, repeated one month and two months later, so that the complete DPT immunization shots at toddler totaling 3 times (sometimes the time interval between injections can be more than 1 month).*

**Gambar 4.1. Banyaknya Sekolah menurut Tingkat Pendidikan di Kecamatan Poasia, 2017/ Number of School by Education Level in Poasia Subdistrict, 2017**





**Gambar 4.2. Banyaknya Peserta KB Aktif dan Baru Menurut Alat Kontrasepsi yang Digunakan di Kecamatan Poasia, 2017/ *Number of Active and New KB Participants by Used Contraception Type in Poasia Subdistrict, 2017***



4.1. Pendidikan/*Education*

**Tabel 4.1.1. Banyaknya Sekolah Negeri Menurut Kelurahan dan Tingkat Pendidikan di Kecamatan Poasia, 2017**  
**Table**  
***Number of Public School by Village and Education Level in Poasia Subdistrict, 2017***

Kelurahan/ <i>Village</i>	TK/RA Negeri	SD/MI Negeri	SMP/MTs Negeri	SMA/MA Negeri
(1)	(2)	(3)	(4)	(5)
1 Anduonohu	-	2	1	-
2 Rahandouna	-	1	-	-
3 Anggoeya	-	4	-	-
4 Matabubu	-	1	-	-
5 Wundumbatu	-	2	1	1
<b>Kecamatan Poasia <i>Poasia Subdistrict</i></b>	-	10	2	1

Sumber/Source : Kantor Lurah se-Kecamatan Poasia/All Village Office of *Poasia Subdistrict*

Lanjutan Tabel 4.1.1.

Kelurahan/Village	SMK Negeri	SLB Negeri	Akademi/ PT Negeri
(1)	(6)	(7)	(8)
1 Anduonohu	-	1	-
2 Rahandouna	-	-	-
3 Anggoeya	-	-	-
4 Matabubu	-	-	-
5 Wundumbatu	1	-	1
<b>Kecamatan Poasia Poasia Subdistrict</b>	<b>1</b>	<b>1</b>	<b>1</b>

Sumber/Source : Kantor Lurah se-Kecamatan Poasia/All Village Office of Poasia Subdistrict

**Tabel 4.1.2. Banyaknya Sekolah Swasta Menurut Kelurahan di Kecamatan Poasia, 2017**  
**Table**  
***Number of Private School by Village in Poasia Subdistrict, 2017***

Kelurahan/ <i>Village</i>	TK/RA Swasta	SD/MI Swasta	SMP/MTs Swasta	SMA/MA Swasta
(1)	(2)	(3)	(4)	(5)
1 Anduonohu	6	1	-	-
2 Rahandouna	2	-	-	-
3 Anggoeya	5	1	-	1
4 Matabubu	1	-	-	-
5 Wundumbatu	4	1	1	1
<b>Kecamatan Poasia Poasia Subdistrict</b>	18	3	1	2

Sumber/Source : Kantor Lurah se-Kecamatan Poasia/All Village Office of Poasia Subdistrict

Lanjutan Tabel 4.1.2.

Kelurahan/Village	SMK Swasta	SLB Swasta	Akademi/ PT Swasta
(1)	(6)	(7)	(8)
1 Anduonohu	-	-	-
2 Rahandouna	-	-	-
3 Anggoeya	-	1	-
4 Matabubu	-	-	1
5 Wundumbatu	-	-	-
<b>Kecamatan Poasia Poasia Subdistrict</b>	-	1	1

Sumber/Source : Kantor Lurah se-Kecamatan Poasia/All Village Office of Poasia Subdistrict

**Tabel 4.1.3. Banyaknya Sekolah, Murid, Guru, dan Rasio Murid-Guru Tingkat Kanak-kanak (TK) Negeri Menurut Kelurahan di Kecamatan Poasia, 2017**  
***Number of Schools, Pupils, Teachers, and Pupils-Teacher Ratio of Public Kindergarten Schools by Village in Poasia Subdistrict, 2017***

Kelurahan/ <i>Village</i>	Jumlah Sekolah <i>School</i>	Jumlah Murid <i>Pupils</i>		
		Laki-laki <i>Male</i>	Perempuan <i>Female</i>	Jumlah <i>Total</i>
(1)	(2)	(3)	(4)	(5)
1 Anduonohu	-	-	-	-
2 Rahandouna	-	-	-	-
3 Anggoeya	-	-	-	-
4 Matabubu	-	-	-	-
5 Wundumbatu	-	-	-	-
<b>Kecamatan Poasia <i>Poasia Subdistrict</i></b>	-	-	-	-

Sumber/Source : Kantor Lurah se-Kecamatan Poasia/All Village Office of *Poasia Subdistrict*

Lanjutan Tabel 4.1.3.

Kelurahan/ <i>Village</i>	Jumlah Guru/ <i>Teachers</i>			Rasio
	Laki-laki <i>Male</i>	Perempuan <i>Female</i>	Jumlah <i>Total</i>	Murid/Guru <i>Pupil-Teacher</i> Ratio
(1)	(6)	(7)	(8)	(9)
1 Anduonohu	-	-	-	-
2 Rahandouna	-	-	-	-
3 Anggoeya	-	-	-	-
4 Matabubu	-	-	-	-
5 Wundumbatu	-	-	-	-
<b>Kecamatan Poasia <i>Poasia Subdistrict</i></b>	-	-	-	-

Sumber/Source : Kantor Lurah se-Kecamatan Poasia/All Village Office of Poasia Subdistrict

**Tabel 4.1.4. Banyaknya Sekolah, Murid, Guru, dan Rasio Murid-Guru Tingkat Kanak-kanak (TK) Swasta Menurut Kelurahan di Kecamatan Poasia, 2017**  
***Number of Schools, Pupils, Teachers, and Pupils-Teacher Ratio of Private Kindergarten Schools by Village in Poasia Subdistrict, 2017***

Kelurahan/Village	Jumlah Sekolah School	Jumlah Murid Pupils		
		Laki-laki Male	Perempuan Female	Jumlah Total
(1)	(2)	(3)	(4)	(5)
1 Anduonohu	6	178	164	342
2 Rahandouna	-	-	-	-
3 Anggoeya	4	57	80	137
4 Matabubu	1	11	6	17
5 Wundumbatu	8	133	166	299
<b>Kecamatan Poasia Poasia Subdistrict</b>	<b>19</b>	<b>379</b>	<b>416</b>	<b>795</b>

Sumber/Source : Kantor Lurah se-Kecamatan Poasia/All Village Office of Poasia Subdistrict



Lanjutan Tabel 4.1.4.

Kelurahan/Village	Jumlah Guru/ Teachers			Rasio Murid/Guru
	Laki-laki Male	Perempuan Female	Jumlah Total	Pupil-Teacher Ratio
(1)	(6)	(7)	(8)	(9)
1 Anduonohu	-	31	31	11,0
2 Rahandouna	-	-	-	-
3 Anggoeya	-	19	19	7,2
4 Matabubu	-	3	3	5,6
5 Wundumbatu	-	34	34	8,7
<b>Kecamatan Poasia Poasia Subdistrict</b>	-	87	87	9,13

Sumber/Source : Kantor Lurah se-Kecamatan Poasia/All Village Office of Poasia Subdistrict

**Tabel 4.1.5. Banyaknya Sekolah, Murid, Guru, dan Rasio Murid-Guru Tingkat Sekolah Dasar (SD) Negeri Menurut Kelurahan di Kecamatan Poasia, 2017**  
***Number of Schools, Pupils, Teachers, and Pupils-Teacher Ratio of Public Primary Schools by Village in Poasia Subdistrict, 2017***

Kelurahan/ <i>Village</i>	Jumlah Sekolah	Jumlah Murid		
		Laki-laki	Perempuan	Total
(1)	(2)	(3)	(4)	(5)
1 Anduonohu	2	930	790	1.720
2 Rahandouna	1	156	132	288
3 Anggoeya	4	413	350	763
4 Matabubu	1	93	65	158
5 Wundumbatu	2	507	374	881
<b>Kecamatan Poasia Poasia Subdistrict</b>	10	2.099	1.711	3.810

Sumber/Source : Kantor Lurah se-Kecamatan Poasia/All Village Office of Poasia Subdistrict

Lanjutan Tabel 4.1.5.

Kelurahan/ <i>Village</i>	Jumlah Guru/ <i>Teachers</i>			Rasio
	Laki-laki <i>Male</i>	Perempuan <i>Female</i>	Jumlah <i>Total</i>	Murid/Guru <i>Pupil-Teacher</i> Ratio
(1)	(6)	(7)	(8)	(9)
1 Anduonohu	11	64	75	22,9
2 Rahandouna	1	14	15	19,2
3 Anggoeya	8	43	51	14,9
4 Matabubu	2	19	21	7,5
5 Wundumbatu	3	47	50	17,62
<b>Kecamatan Poasia <i>Poasia Subdistrict</i></b>	25	187	212	17,9

Sumber/Source : Kantor Lurah se-Kecamatan Poasia/All Village Office of Poasia Subdistrict

**Tabel 4.1.6. Banyaknya Sekolah, Murid, Guru, dan Rasio Murid-Guru Tingkat Sekolah Dasar (SD) Swasta Menurut Kelurahan di Kecamatan Poasia, 2017**  
***Number of Schools, Pupils, Teachers, and Pupils-Teacher Ratio of Private Primary Schools by Village in Poasia Subdistrict, 2017***

Kelurahan/ <i>Village</i>	Jumlah Sekolah <i>School</i>	Jumlah Murid <i>Pupils</i>		
		Laki-laki <i>Male</i>	Perempuan <i>Female</i>	Jumlah <i>Total</i>
(1)	(2)	(3)	(4)	(5)
1 Anduonohu	-	-	-	-
2 Rahandouna	-	-	-	-
3 Anggoeya	1	56	33	89
4 Matabubu	-	-	-	-
5 Wundumbatu	-	-	-	-
<b>Kecamatan Poasia <i>Poasia Subdistrict</i></b>	<b>1</b>	<b>56</b>	<b>33</b>	<b>89</b>

Sumber/Source : Kantor Lurah se-Kecamatan Poasia/All Village Office of Poasia Subdistrict

Lanjutan Tabel 4.1.6.

Kelurahan/Village	Jumlah Guru/ Teachers			Rasio
	Laki-laki Male	Perempuan Female	Jumlah Total	Murid/Guru Pupil-Teacher Ratio
(1)	(6)	(7)	(8)	(9)
1 Anduonohu	-	-	-	-
2 Rahandouna	-	-	-	-
3 Anggoeya	0	9	9	9,9
4 Matabubu	-	-	-	-
5 Wundumbatu	-	-	-	-
<b>Kecamatan Poasia Poasia Subdistrict</b>	0	9	9	9,9

Sumber/Source : Kantor Lurah se-Kecamatan Poasia/All Village Office of Poasia Subdistrict

**Tabel 4.1.7. Banyaknya Sekolah, Murid, Guru, dan Rasio Murid-Guru Tingkat Sekolah Menengah Pertama (SMP) Negeri Menurut Kelurahan di Kecamatan Poasia, 2017**  
***Number of Schools, Pupils, Teachers, and Pupils-Teacher Ratio of Public Junior High Schools by Village in Poasia Subdistrict, 2017***

Kelurahan/Village	Jumlah Sekolah School	Jumlah Murid Pupils		
		Laki-laki Male	Perempuan Female	Jumlah Total
(1)	(2)	(3)	(4)	(5)
1 Anduonohu	1	550	607	1.157
2 Rahandouna	-	-	-	-
3 Anggoeya	-	-	-	-
4 Matabubu	-	-	-	-
5 Wundumbatu	1	277	236	513
<b>Kecamatan Poasia Poasia Subdistrict</b>	<b>2</b>	<b>827</b>	<b>843</b>	<b>1.670</b>

Sumber/Source : Kantor Lurah se-Kecamatan Poasia/All Village Office of Poasia Subdistrict

Lanjutan Tabel 4.1.7.

Kelurahan/ <i>Village</i>	Jumlah Guru/ <i>Teachers</i>			Rasio
	Laki-laki <i>Male</i>	Perempuan <i>Female</i>	Jumlah <i>Total</i>	Murid/Guru <i>Pupil-Teacher</i> Ratio
(1)	(6)	(7)	(8)	(9)
1 Anduonohu	18	48	66	9,2
2 Rahandouna	-	-	-	-
3 Anggoeya	-	-	-	-
4 Matabubu	-	-	-	-
5 Wundumbatu	7	21	28	18,3
<b>Kecamatan Poasia <i>Poasia Subdistrict</i></b>	25	69	94	17,8

Sumber/Source : Kantor Lurah se-Kecamatan Poasia/All Village Office of Poasia Subdistrict

**Tabel 4.1.8. Banyaknya Sekolah, Murid, Guru, dan Rasio Murid-Guru Tingkat Sekolah Menengah Pertama (SMP) Swasta Menurut Kelurahan di Kecamatan Poasia, 2017**  
***Number of Schools, Pupils, Teachers, and Pupils-Teacher Ratio of Private Junior High Schools by Village in Poasia Subdistrict, 2017***

Kelurahan/ <i>Village</i>	Jumlah Sekolah <i>School</i>	Jumlah Murid <i>Pupils</i>		
		Laki-laki <i>Male</i>	Perempuan <i>Female</i>	Jumlah <i>Total</i>
(1)	(2)	(3)	(4)	(5)
1 Anduonohu	-	-	-	-
2 Rahandouna	1	86	38	124
3 Anggoeya	1	23	31	54
4 Matabubu	-	-	-	-
5 Wundumbatu	-	-	-	-
<b>Kecamatan Poasia <i>Poasia Subdistrict</i></b>	<b>2</b>	<b>109</b>	<b>69</b>	<b>178</b>

Sumber/Source : Kantor Lurah se-Kecamatan Poasia/All Village Office of Poasia Subdistrict



Lanjutan Tabel 4.1.8.

Kelurahan/ <i>Village</i>	Jumlah Guru/ <i>Teachers</i>			Rasio
	Laki-laki <i>Male</i>	Perempuan <i>Female</i>	Jumlah <i>Total</i>	Murid/Guru <i>Pupil-Teacher</i> Ratio
(1)	(6)	(7)	(8)	(9)
1 Anduonohu	-	-	-	-
2 Rahandouna	6	8	14	8,8
3 Anggoeya	2	3	5	10,8
4 Matabubu	-	-	-	-
5 Wundumbatu	-	-	-	-
<b>Kecamatan Poasia <i>Poasia Subdistrict</i></b>	8	11	19	9,3

Sumber/Source : Kantor Lurah se-Kecamatan Poasia/All Village Office of Poasia Subdistrict

**Tabel 4.1.9. Banyaknya Sekolah, Murid, Guru, dan Rasio Murid-Guru Tingkat Sekolah Menengah Atas (SMA) Negeri Menurut Kelurahan di Kecamatan Poasia, 2017**  
***Number of Schools, Pupils, Teachers, and Pupils-Teacher Ratio of Public Senior High Schools by Village in Poasia Subdistrict, 2017***

Kelurahan/ <i>Village</i>	Jumlah Sekolah <i>School</i>	Jumlah Murid <i>Pupils</i>		
		Laki-laki <i>Male</i>	Perempuan <i>Female</i>	Jumlah <i>Total</i>
(1)	(2)	(3)	(4)	(5)
1 Anduonohu	-	-	-	-
2 Rahandouna	-	-	-	-
3 Anggoeya	-	-	-	-
4 Matabubu	-	-	-	-
5 Wundumbatu	1	443	619	1.062
<b>Kecamatan Poasia <i>Poasia Subdistrict</i></b>	<b>1</b>	<b>443</b>	<b>619</b>	<b>1.062</b>

Sumber/Source : Kantor Lurah se-Kecamatan Poasia/All Village Office of Poasia Subdistrict

Lanjutan Tabel 4.1.9.

Kelurahan/ <i>Village</i>	Jumlah Guru/ <i>Teachers</i>			Rasio
	Laki-laki <i>Male</i>	Perempuan <i>Female</i>	Jumlah <i>Total</i>	Murid/Guru <i>Pupil-Teacher</i> Ratio
(1)	(6)	(7)	(8)	(9)
1 Anduonohu	-	-	-	-
2 Rahandouna	-	-	-	-
3 Anggoeya	-	-	-	-
4 Matabubu	-	-	-	-
5 Wundumbatu	29	39	68	15,6
<b>Kecamatan Poasia <i>Poasia Subdistrict</i></b>	29	39	68	15,6

Sumber/Source : Kantor Lurah se-Kecamatan Poasia/All Village Office of Poasia Subdistrict

**Tabel 4.1.10. Banyaknya Sekolah, Murid, Guru, dan Rasio Murid-Guru Tingkat Sekolah Menengah Atas (SMA) Swasta Menurut Kelurahan di Kecamatan Poasia, 2017**  
**Number of Schools, Pupils, Teachers, and Pupils-Teacher Ratio of Private Senior High Schools by Village in Poasia Subdistrict, 2017**

Kelurahan/Village	Jumlah Sekolah School	Jumlah Murid Pupils		
		Laki-laki Male	Perempuan Female	Jumlah Total
(1)	(2)	(3)	(4)	(5)
1 Anduonohu	-	-	-	-
2 Rahandouna	-	-	-	-
3 Anggoeya	-	-	-	-
4 Matabubu	-	-	-	-
5 Wundumbatu	-	-	-	-
<b>Kecamatan Poasia Poasia Subdistrict</b>	-	-	-	-

Sumber/Source : Kantor Lurah se-Kecamatan Poasia/All Village Office of Poasia Subdistrict

Lanjutan Tabel 4.1.10.

Kelurahan/ <i>Village</i>	Jumlah Guru/ <i>Teachers</i>			Rasio
	Laki-laki <i>Male</i>	Perempuan <i>Female</i>	Jumlah <i>Total</i>	Murid/Guru <i>Pupil-Teacher</i> Ratio
(1)	(6)	(7)	(8)	(9)
1 Anduonohu	-	-	-	-
2 Rahandouna	-	-	-	-
3 Anggoeya	-	-	-	-
4 Matabubu	-	-	-	-
5 Wundumbatu	-	-	-	-
<b>Kecamatan Poasia <i>Poasia Subdistrict</i></b>	-	-	-	-

Sumber/Source : Kantor Lurah se-Kecamatan Poasia/All Village Office of Poasia Subdistrict

**Tabel 4.1.11. Banyaknya Sekolah, Murid, Guru, dan Rasio Murid-Guru Tingkat Sekolah Menengah Kejuruan (SMK) Negeri Menurut Kelurahan di Kecamatan Poasia, 2017**  
**Number of Schools, Pupils, Teachers, and Pupils-Teacher Ratio of Public Vocational High Schools by Village in Poasia Subdistrict, 2017**

Kelurahan/Village	Jumlah Sekolah School	Jumlah Murid Pupils		
		Laki-laki Male	Perempuan Female	Jumlah Total
(1)	(2)	(3)	(4)	(5)
1 Anduonohu	-	-	-	-
2 Rahandouna	-	-	-	-
3 Anggoeya	-	-	-	-
4 Matabubu	-	-	-	-
5 Wundumbatu	1	528	568	1.096
<b>Kecamatan Poasia Poasia Subdistrict</b>	<b>1</b>	<b>528</b>	<b>568</b>	<b>1.096</b>

Sumber/Source : Kantor Lurah se-Kecamatan Poasia/All Village Office of Poasia Subdistrict

Lanjutan Tabel 4.1.11.

Kelurahan/ <i>Village</i>	Jumlah Guru/ <i>Teachers</i>			Rasio
	Laki-laki <i>Male</i>	Perempuan <i>Female</i>	Jumlah <i>Total</i>	Murid/Guru <i>Pupil-Teacher</i> Ratio
(1)	(6)	(7)	(8)	(9)
1 Anduonohu	-	-	-	-
2 Rahandouna	-	-	-	-
3 Anggoeya	-	-	-	-
4 Matabubu	-	-	-	-
5 Wundumbatu	-	-	-	-
<b>Kecamatan Poasia <i>Poasia Subdistrict</i></b>	-	-	-	-

Sumber/Source : Kantor Lurah se-Kecamatan Poasia/All Village Office of Poasia Subdistrict

**Tabel 4.1.12. Banyaknya Sekolah, Murid, Guru, dan Rasio Murid-Guru Tingkat Sekolah Menengah Kejuruan (SMK) Swasta Menurut Kelurahan di Kecamatan Poasia, 2017**  
***Number of Schools, Pupils, Teachers, and Pupils-Teacher Ratio of Private Vocational High Schools by Village in Poasia Subdistrict, 2017***

Kelurahan/Village	Jumlah Sekolah School	Jumlah Murid Pupils		Jumlah Total
		Laki-laki Male	Perempuan Female	
(1)	(2)	(3)	(4)	(5)
1 Anduonohu	-	-	-	-
2 Rahandouna	1	37	45	82
3 Anggoeya	-	-	-	-
4 Matabubu	-	-	-	-
5 Wundumbatu	1	0	0	0
<b>Kecamatan Poasia Poasia Subdistrict</b>	<b>2</b>	<b>37</b>	<b>45</b>	<b>82</b>

Sumber/Source : Kantor Lurah se-Kecamatan Poasia/All Village Office of Poasia Subdistrict



Lanjutan Tabel 4.1.12.

Kelurahan/ <i>Village</i>	Jumlah Guru/ <i>Teachers</i>			Rasio
	Laki-laki <i>Male</i>	Perempuan <i>Female</i>	Jumlah <i>Total</i>	Murid/Guru <i>Pupil-Teacher</i> Ratio
(1)	(6)	(7)	(8)	(9)
1 Anduonohu	-	-	-	-
2 Rahandouna	4	8	12	
3 Anggoeya	-	-	-	-
4 Matabubu	-	-	-	-
5 Wundumbatu	2	4	6	
<b>Kecamatan Poasia <i>Poasia Subdistrict</i></b>	6	12	18	

Sumber/Source : Kantor Lurah se-Kecamatan Poasia/All Village Office of Poasia Subdistrict

**Tabel 4.1.13. Banyaknya Sekolah, Murid, Guru, dan Rasio Murid-Guru Tingkat Raudhatul Athfal (RA) Negeri Menurut Kelurahan di Kecamatan Poasia, 2017**  
***Number of Schools, Pupils, Teachers, and Pupils-Teacher Ratio of Public Raudhatul Athfal by Village in Poasia Subdistrict, 2017***

Kelurahan/Village	Jumlah Sekolah School	Jumlah Murid Pupils		
		Laki-laki Male	Perempuan Female	Jumlah Total
(1)	(2)	(3)	(4)	(5)
1 Anduonohu	-	-	-	-
2 Rahandouna	-	-	-	-
3 Anggoeya	-	-	-	-
4 Matabubu	-	-	-	-
5 Wundumbatu	-	-	-	-
<b>Kecamatan Poasia Poasia Subdistrict</b>	-	-	-	-

Sumber/Source : Kantor Lurah se-Kecamatan Poasia/All Village Office of Poasia Subdistrict

Lanjutan Tabel 4.1.13.

Kelurahan/ <i>Village</i>	Jumlah Guru/ <i>Teachers</i>			Rasio
	Laki-laki <i>Male</i>	Perempuan <i>Female</i>	Jumlah <i>Total</i>	Murid/Guru <i>Pupil-Teacher</i> Ratio
(1)	(6)	(7)	(8)	(9)
1 Anduonohu	-	-	-	-
2 Rahandouna	-	-	-	-
3 Anggoeya	-	-	-	-
4 Matabubu	-	-	-	-
5 Wundumbatu	-	-	-	-
<b>Kecamatan Poasia <i>Poasia Subdistrict</i></b>	-	-	-	-

Sumber/Source : Kantor Lurah se-Kecamatan Poasia/All Village Office of Poasia Subdistrict

**Tabel 4.1.14. Banyaknya Sekolah, Murid, Guru, dan Rasio Murid-Guru Tingkat Raudhatul Athfal (RA) Swasta Menurut Kelurahan di Kecamatan Poasia, 2017**  
***Number of Schools, Pupils, Teachers, and Pupils-Teacher Ratio of Private Raudhatul Athfal by Village in Poasia Subdistrict, 2017***

Kelurahan/ <i>Village</i>	Jumlah Sekolah <i>School</i>	Jumlah Murid <i>Pupils</i>		Jumlah <i>Total</i>
		Laki-laki <i>Male</i>	Perempuan <i>Female</i>	
(1)	(2)	(3)	(4)	(5)
1 Anduonohu	-	-	-	-
2 Rahandouna	-	-	-	-
3 Anggoeya	1	11	36	47
4 Matabubu	-	-	-	-
5 Wundumbatu	4	93	107	200
<b>Kecamatan Poasia <i>Poasia Subdistrict</i></b>	<b>5</b>	<b>104</b>	<b>143</b>	<b>247</b>

Sumber/Source : Kantor Lurah se-Kecamatan Poasia/All Village Office of Poasia Subdistrict

Lanjutan Tabel 4.1.14.

Kelurahan/ <i>Village</i>	Jumlah Guru/ <i>Teachers</i>			Rasio
	Laki-laki <i>Male</i>	Perempuan <i>Female</i>	Jumlah <i>Total</i>	Murid/Guru <i>Pupil-Teacher</i> Ratio
(1)	(6)	(7)	(8)	(9)
1 Anduonohu	-	-	-	-
2 Rahandouna	-	-	-	-
3 Anggoeya	-	5	5	
4 Matabubu	-	-	-	
5 Wundumbatu	-	12	12	
<b>Kecamatan Poasia <i>Poasia Subdistrict</i></b>	-	17	17	

Sumber/Source : Kantor Lurah se-Kecamatan Poasia/All Village Office of Poasia Subdistrict

**Tabel 4.1.15. Banyaknya Sekolah, Murid, Guru, dan Rasio Murid-Guru Tingkat Madrasah Ibtidaiyah (MI) Negeri Menurut Kelurahan di Kecamatan Poasia, 2017**  
***Number of Schools, Pupils, Teachers, and Pupils-Teacher Ratio of Public Madrasah Ibtidaiyah by Village in Poasia Subdistrict, 2017***

Kelurahan/Village	Jumlah Sekolah School	Jumlah Murid Pupils		
		Laki-laki Male	Perempuan Female	Jumlah Total
(1)	(2)	(3)	(4)	(5)
1 Anduonohu	-	-	-	-
2 Rahandouna	-	-	-	-
3 Anggoeya	-	-	-	-
4 Matabubu	-	-	-	-
5 Wundumbatu	-	-	-	-
<b>Kecamatan Poasia Poasia Subdistrict</b>	-	-	-	-

Sumber/Source : Kantor Lurah se-Kecamatan Poasia/All Village Office of Poasia Subdistrict

Lanjutan Tabel 4.1.15.

Kelurahan/ <i>Village</i>	Jumlah Guru/ <i>Teachers</i>			Rasio
	Laki-laki <i>Male</i>	Perempuan <i>Female</i>	Jumlah <i>Total</i>	Murid/Guru <i>Pupil-Teacher</i> Ratio
(1)	(6)	(7)	(8)	(9)
1 Anduonohu	-	-	-	-
2 Rahandouna	-	-	-	-
3 Anggoeya	-	-	-	-
4 Matabubu	-	-	-	-
5 Wundumbatu	-	-	-	-
<b>Kecamatan Poasia <i>Poasia Subdistrict</i></b>	-	-	-	-

Sumber/Source : Kantor Lurah se-Kecamatan Poasia/All Village Office of Poasia Subdistrict

**Tabel 4.1.16. Banyaknya Sekolah, Murid, Guru, dan Rasio Murid-Guru Tingkat Madrasah Ibtidaiyah (MI) Swasta Menurut Kelurahan di Kecamatan Poasia, 2017**  
**Number of Schools, Pupils, Teachers, and Pupils-Teacher Ratio of Private Madrasah Ibtidaiyah by Village in Poasia Subdistrict, 2017**

Kelurahan/ <i>Village</i>	Jumlah Sekolah <i>School</i>	Jumlah Murid <i>Pupils</i>		
		Laki-laki <i>Male</i>	Perempuan <i>Female</i>	Jumlah <i>Total</i>
(1)	(2)	(3)	(4)	(5)
1 Anduonohu	1	120	110	230
2 Rahandouna	-	-	-	-
3 Anggoeya	-	-	-	-
4 Matabubu	-	-	-	-
5 Wundumbatu	1	56	33	89
<b>Kecamatan Poasia <i>Poasia Subdistrict</i></b>	<b>2</b>	<b>176</b>	<b>143</b>	<b>319</b>

Sumber/Source : Kantor Lurah se-Kecamatan Poasia/All Village Office of Poasia Subdistrict



Lanjutan Tabel 4.1.16.

Kelurahan/ <i>Village</i>	Jumlah Guru/ <i>Teachers</i>			Rasio
	Laki-laki <i>Male</i>	Perempuan <i>Female</i>	Jumlah <i>Total</i>	Murid/Guru <i>Pupil-Teacher</i> Ratio
(1)	(6)	(7)	(8)	(9)
1 Anduonohu	3	9	12	
2 Rahandouna	-	-	-	-
3 Anggoeya	-	-	-	-
4 Matabubu	-	-	-	-
5 Wundumbatu	5	7	12	
<b>Kecamatan Poasia <i>Poasia Subdistrict</i></b>	8	16	24	

Sumber/Source : Kantor Lurah se-Kecamatan Poasia/All Village Office of Poasia Subdistrict

**Tabel 4.1.17. Banyaknya Sekolah, Murid, Guru, dan Rasio Murid-Guru Tingkat Madrasah Tsanawiyah (MTs) Negeri Menurut Kelurahan di Kecamatan Poasia, 2017**  
**Number of Schools, Pupils, Teachers, and Pupils-Teacher Ratio of Public Madrasah Tsanawiyah by Village in Poasia Subdistrict, 2017**

Kelurahan/Village	Jumlah Sekolah School	Jumlah Murid Pupils		Jumlah Total
		Laki-laki Male	Perempuan Female	
(1)	(2)	(3)	(4)	(5)
1 Anduonohu	-	-	-	-
2 Rahandouna	-	-	-	-
3 Anggoeya	-	-	-	-
4 Matabubu	-	-	-	-
5 Wundumbatu	-	-	-	-
<b>Kecamatan Poasia Poasia Subdistrict</b>	-	-	-	-

Sumber/Source : Kantor Lurah se-Kecamatan Poasia/All Village Office of Poasia Subdistrict

Lanjutan Tabel 4.1.17.

Kelurahan/ <i>Village</i>	Jumlah Guru/ <i>Teachers</i>			Rasio
	Laki-laki <i>Male</i>	Perempuan <i>Female</i>	Jumlah <i>Total</i>	Murid/Guru <i>Pupil-Teacher</i> Ratio
(1)	(6)	(7)	(8)	(9)
1 Anduonohu	-	-	-	-
2 Rahandouna	-	-	-	-
3 Anggoeya	-	-	-	-
4 Matabubu	-	-	-	-
5 Wundumbatu	-	-	-	-
<b>Kecamatan Poasia <i>Poasia Subdistrict</i></b>	-	-	-	-

Sumber/Source : Kantor Lurah se-Kecamatan Poasia/All Village Office of Poasia Subdistrict

**Tabel 4.1.18. Banyaknya Sekolah, Murid, Guru, dan Rasio Murid-Guru Tingkat Madrasah Tsanawiyah (MTs) Swasta Menurut Kelurahan di Kecamatan Poasia, 2017**  
***Number of Schools, Pupils, Teachers, and Pupils-Teacher Ratio of Swasta Madrasah Tsanawiyah by Village in Poasia Subdistrict, 2017***

Kelurahan/Village	Jumlah Sekolah <i>School</i>	Jumlah Murid <i>Pupils</i>		
		Laki-laki <i>Male</i>	Perempuan <i>Female</i>	Jumlah <i>Total</i>
(1)	(2)	(3)	(4)	(5)
1 Anduonohu	-	-	-	-
2 Rahandouna	1	23	31	54
3 Anggoeya	-	-	-	-
4 Matabubu	-	-	-	-
5 Wundumbatu	-	-	-	-
<b>Kecamatan Poasia <i>Poasia Subdistrict</i></b>				

Sumber/Source : Kantor Lurah se-Kecamatan Poasia/All Village Office of Poasia Subdistrict

Lanjutan Tabel 4.1.18.

Kelurahan/ <i>Village</i>	Jumlah Guru/ <i>Teachers</i>			Rasio
	Laki-laki <i>Male</i>	Perempuan <i>Female</i>	Jumlah <i>Total</i>	Murid/Guru <i>Pupil-Teacher</i> Ratio
(1)	(6)	(7)	(8)	(9)
1 Anduonohu	-	-	-	-
2 Rahandouna	6	8	14	
3 Anggoeya	-	-	-	-
4 Matabubu	-	-	-	-
5 Wundumbatu	-	-	-	-
<b>Kecamatan Poasia <i>Poasia Subdistrict</i></b>	6	8	14	

Sumber/Source : Kantor Lurah se-Kecamatan Poasia/All Village Office of Poasia Subdistrict

**Tabel 4.1.19. Banyaknya Sekolah, Murid, Guru, dan Rasio Murid-Guru Tingkat Madrasah Aliyah (MA) Negeri Menurut Kelurahan di Kecamatan Poasia, 2017**  
***Number of Schools, Pupils, Teachers, and Pupils-Teacher Ratio of Public Madrasah Aliyah by Village in Poasia Subdistrict, 2017***

Kelurahan/Village	Jumlah Sekolah School	Jumlah Murid Pupils		
		Laki-laki Male	Perempuan Female	Jumlah Total
(1)	(2)	(3)	(4)	(5)
1 Anduonohu	-	-	-	-
2 Rahandouna	-	-	-	-
3 Anggoeya	-	-	-	-
4 Matabubu	-	-	-	-
5 Wundumbatu	-	-	-	-
<b>Kecamatan Poasia Poasia Subdistrict</b>	-	-	-	-

Sumber/Source : Kantor Lurah se-Kecamatan Poasia/All Village Office of Poasia Subdistrict

Lanjutan Tabel 4.1.19.

Kelurahan/ <i>Village</i>	Jumlah Guru/ <i>Teachers</i>			Rasio
	Laki-laki <i>Male</i>	Perempuan <i>Female</i>	Jumlah <i>Total</i>	Murid/Guru <i>Pupil-Teacher</i> Ratio
(1)	(6)	(7)	(8)	(9)
1 Anduonohu	-	-	-	-
2 Rahandouna	-	-	-	-
3 Anggoeya	-	-	-	-
4 Matabubu	-	-	-	-
5 Wundumbatu	-	-	-	-
<b>Kecamatan Poasia <i>Poasia Subdistrict</i></b>	-	-	-	-

Sumber/Source : Kantor Lurah se-Kecamatan Poasia/All Village Office of Poasia Subdistrict

**Tabel 4.1.20. Banyaknya Sekolah, Murid, Guru, dan Rasio Murid-Guru Tingkat Madrasah Aliyah (MA) Swasta Menurut Kelurahan di Kecamatan Poasia, 2017**  
***Number of Schools, Pupils, Teachers, and Pupils-Teacher Ratio of Private Madrasah Aliyah by Village in Poasia Subdistrict, 2017***

Kelurahan/ <i>Village</i>	Jumlah Sekolah <i>School</i>	Jumlah Murid <i>Pupils</i>		
		Laki-laki <i>Male</i>	Perempuan <i>Female</i>	Jumlah <i>Total</i>
(1)	(2)	(3)	(4)	(5)
1 Anduonohu	-	-	-	-
2 Rahandouna	-	-	-	-
3 Anggoeya	-	-	-	-
4 Matabubu	-	-	-	-
5 Wundumbatu	-	-	-	-
<b>Kecamatan Poasia <i>Poasia Subdistrict</i></b>	-	-	-	-

Sumber/Source : Kantor Lurah se-Kecamatan Poasia/All Village Office of Poasia Subdistrict



Lanjutan Tabel 4.1.20.

Kelurahan/ <i>Village</i>	Jumlah Guru/ <i>Teachers</i>			Rasio
	Laki-laki <i>Male</i>	Perempuan <i>Female</i>	Jumlah <i>Total</i>	Murid/Guru <i>Pupil-Teacher</i> Ratio
(1)	(6)	(7)	(8)	(9)
1 Anduonohu	-	-	-	-
2 Rahandouna	-	-	-	-
3 Anggoeya	-	-	-	-
4 Matabubu	-	-	-	-
5 Wundumbatu	-	-	-	-
<b>Kecamatan Poasia <i>Poasia Subdistrict</i></b>	-	-	-	-

Sumber/Source : Kantor Lurah se-Kecamatan Poasia/All Village Office of Poasia Subdistrict

**Tabel 4.1.21. Banyaknya Sekolah, Murid, Guru, dan Rasio Mahasiswa-Dosen Tingkat Perguruan Tinggi Negeri Menurut Kelurahan di Kecamatan Poasia, 2017**  
***Number of Schools, Pupils, Teachers, and Pupils-Teacher Ratio of Public University by Village in Poasia Subdistrict, 2017***

Kelurahan/ <i>Village</i>	Jumlah Sekolah <i>School</i>	Jumlah Mahasiswa <i>Pupils</i>		
		Laki-laki <i>Male</i>	Perempuan <i>Female</i>	Jumlah <i>Total</i>
(1)	(2)	(3)	(4)	(5)
1 Anduonohu	-	-	-	-
2 Rahandouna	-	-	-	-
3 Anggoeya	-	-	-	-
4 Matabubu	-	-	-	-
5 Wundumbatu	-	-	-	-
<b>Kecamatan Poasia <i>Poasia Subdistrict</i></b>	-	-	-	-

Sumber/Source : Kantor Lurah se-Kecamatan Poasia/All Village Office of Poasia Subdistrict

Lanjutan Tabel 4.1.21.

Kelurahan/ <i>Village</i>	Jumlah Dosen/ <i>Teachers</i>			Rasio Mahasiswa- Dosen <i>Pupil-Teacher Ratio</i>
	Tetap	Tidak Tetap	Jumlah <i>Total</i>	
(1)	(6)	(7)	(8)	(9)
1 Anduonohu	-	-	-	
2 Rahandouna	-	-	-	
3 Anggoeya	-	-	-	
4 Matabubu	-	-	-	
5 Wundumbatu	-	-	-	
<b>Kecamatan Poasia <i>Poasia Subdistrict</i></b>	-	-	-	

Sumber/Source : Kantor Lurah se-Kecamatan Poasia/All Village Office of Poasia Subdistrict

**Tabel 4.1.22. Banyaknya Sekolah, Murid, Guru, dan Rasio Mahasiswa-Dosen Tingkat Perguruan Tinggi Swasta Menurut Kelurahan di Kecamatan Poasia, 2017**  
***Number of Schools, Pupils, Teachers, and Pupils-Teacher Ratio of Private University by Village in Poasia Subdistrict, 2017***

Kelurahan/ <i>Village</i>	Jumlah Sekolah <i>School</i>	Jumlah Mahasiswa <i>Pupils</i>		
		Laki-laki <i>Male</i>	Perempuan <i>Female</i>	Jumlah <i>Total</i>
(1)	(2)	(3)	(4)	(5)
1 Anduonohu	-	-	-	-
2 Rahandouna	-	-	-	-
3 Anggoeya	-	-	-	-
4 Matabubu	-	-	-	-
5 Wundumbatu	1	46	10	56
<b>Kecamatan Poasia <i>Poasia Subdistrict</i></b>	<b>1</b>	<b>46</b>	<b>10</b>	<b>56</b>

Sumber/Source : Kantor Lurah se-Kecamatan Poasia/All Village Office of Poasia Subdistrict

Lanjutan Tabel 4.1.22.

Kelurahan/ <i>Village</i>	Jumlah Dosen/ <i>Teachers</i>			Rasio Mahasiswa- Dosen <i>Pupil-Teacher Ratio</i>
	Laki-laki <i>Male</i>	Perempuan <i>Female</i>	Jumlah <i>Total</i>	
(1)	(6)	(7)	(8)	(9)
1 Anduonohu	-	-	-	
2 Rahandouna	-	-	-	
3 Anggoeya	-	-	-	
4 Matabubu	-	-	-	
5 Wundumbatu	12	11	23	
<b>Kecamatan Poasia <i>Poasia Subdistrict</i></b>	12	11	23	

Sumber/Source : Kantor Lurah se-Kecamatan Poasia/All Village Office of Poasia Subdistrict

**Tabel 4.1.23. Banyaknya Usaha dan Tenaga Kerja Jasa Pendidikan Non Formal Menurut Kelurahan di Kecamatan Poasia, 2017**  
**Table** *Number of Non-formal Education and Employees by Village in Poasia Subdistrict, 2017*

Kelurahan/ <i>Village</i>	Kursus Menjahit		Kursus Kecantikan	
	Jumlah <i>Total</i>	Tenaga Kerja <i>Employee</i>	Jumlah <i>Total</i>	Tenaga Kerja <i>Employee</i>
(1)	(2)	(3)	(4)	(5)
1 Anduonohu	-	-	-	-
2 Rahandouna	-	-	-	-
3 Anggoeya	-	-	-	-
4 Matabubu	-	-	-	-
5 Wundumbatu	-	-	-	-
<b>Kecamatan Poasia <i>Poasia Subdistrict</i></b>	-	-	-	-

Sumber/Source : Sensus Ekonomi

Lanjutan Tabel 4.1.23.

Kelurahan/ <i>Village</i>	Kursus Komputer		Kursus Mengemudi	
	Jumlah <i>Total</i>	Tenaga Kerja <i>Employee</i>	Jumlah <i>Total</i>	Tenaga Kerja <i>Employee</i>
(1)	(6)	(7)	(8)	(9)
1 Anduonohu	-	-	-	-
2 Rahandouna	-	-	-	-
3 Anggoeya	-	-	-	-
4 Matabubu	-	-	-	-
5 Wundumbatu	-	-	-	-
<b>Kecamatan Poasia <i>Poasia Subdistrict</i></b>	-	-	-	-

Sumber/Source :

Lanjutan Tabel 4.1.23.

Kelurahan/ <i>Village</i>	Kursus Montir		Kursus Lainnya	
	Jumlah <i>Total</i>	Tenaga Kerja <i>Employee</i>	Jumlah <i>Total</i>	Tenaga Kerja <i>Employee</i>
(1)	(10)	(11)	(12)	(13)
1 Anduonohu	-	-	-	-
2 Rahandouna	-	-	-	-
3 Anggoeya	-	-	-	-
4 Matabubu	-	-	-	-
5 Wundumbatu	-	-	-	-
<b>Kecamatan Poasia <i>Poasia Subdistrict</i></b>	-	-	-	-

Sumber/Source :



#### 4.2. Kesehatan /Health

**Tabel 4.2.1. Jumlah Fasilitas Kesehatan menurut Kelurahan di Kecamatan Poasia, 2017**  
**Table Number of Health Facilities by Village in Poasia Subdistrict, 2017**

Kelurahan/Village	Rumah Sakit Umum	Rumah Sakit Bersalin	Puskesmas	Puskesmas Pembantu
(1)	(2)	(3)	(4)	(5)
1 Anduonohu	-	-	-	-
2 Rahandouna	-	-	1	-
3 Anggoeya	-	-	-	-
4 Matabubu	-	-	-	-
5 Wundumbatu	1	-	-	1
<b>Kecamatan Poasia Poasia Subdistrict</b>	<b>1</b>	<b>-</b>	<b>1</b>	<b>1</b>

Sumber/Source : Puskesmas Poasia

Lanjutan Tabel 4.2.1.

Kelurahan/ <i>Village</i>	Klinik	Praktek Dokter	Praktek Bidan	Poskeskel
(1)	(6)	(7)	(8)	(9)
1 Anduonohu	1	1	1	3
2 Rahandouna	-	-	-	2
3 Anggoeya	-	-	-	4
4 Matabubu	-	-	-	3
5 Wundumbatu	1	1	1	-
<b>Kecamatan Poasia Poasia Subdistrict</b>	2	2	2	12

Sumber/Source : Puskesmas Poasia

Lanjutan Tabel 4.2.1.

Kelurahan/ <i>Village</i>	Polindes	Posyandu	Apotek	Toko Obat	Praktek BatTra
(1)	(10)	(11)	(12)	(13)	(14)
1 Anduonohu	1	5	7	3	2
2 Rahandouna	-	2	1	-	2
3 Anggoeya	-	4	1	-	-
4 Matabubu	1	2	-	-	-
5 Wundumbatu	-	4	1	-	-
<b>Kecamatan Poasia Poasia Subdistrict</b>	2	17	10	3	4

Sumber/Source : Puskesmas Poasia

**Tabel 4.2.2. Jumlah Tenaga Kesehatan menurut Kelurahan di Kecamatan Poasia, 2017**

*Number of Paramedic by Village in Poasia Subdistrict, 2017*

Kelurahan/Village	Dokter Spesialis	Dokter Umum	Dokter Gigi	Bidan
(1)	(2)	(3)	(4)	(5)
1 Anduonohu	2	2	2	5
2 Rahandouna	5	6	4	12
3 Anggoeya	-	2	1	3
4 Matabubu	-	-	-	2
5 Wundumbatu	...	...	...	...
<b>Kecamatan Poasia Poasia Subdistrict</b>	<b>7</b>	<b>10</b>	<b>6</b>	<b>22</b>

Sumber/Source : Puskesmas Poasia

Lanjutan Tabel 4.2.2.

Kelurahan/Village	Perawat	Tenaga Kesehatan Lainnya	Dukun Bayi
(1)	(6)	(7)	(8)
1 Anduonohu	19	2	1
2 Rahandouna	22	4	2
3 Anggoeya	8	2	2
4 Matabubu	3	-	1
5 Wundumbatu	...	...	...
<b>Kecamatan Poasia Poasia Subdistrict</b>	52	6	4

Sumber/Source : Puskesmas Poasia

**Tabel 4.2.3. 10 Besar Penyakit di Kecamatan Poasia, 2017**  
**Table Top 10 Diseases in Poasia Subdistrict, 2017**

Nama Penyakit/ <i>Type of Diseases</i>	Jumlah Kasus/ <i>Number of Cases</i>		
	2015	2016	2017
(1)	(2)	(3)	(4)
1 ISPA	5 822	4 567	814
2 Penyakit lain Pada Saluran Pernapasan Bagian Atas	2 586	4 569	829
3 Hipertensi	928	972	266
4 Penyakit Kulit Alergi	1 054	1 634	273
5 Gastritis	2 177	2 604	4 057
6 Penyakit Sistem Otot Tulang Dan Radang Sendi	1 213	2 042	359
<i>Jumlah/Total</i>	13 780	16 388	6 598

Sumber/Source : Puskesmas Poasia

**Tabel 4.2.4. Banyaknya Bayi/Balita yang Diimunisasi di Kecamatan Poasia, 2017**  
**Table Number of immunized infants in Poasia Subdistrict, 2017**

Jenis Vaksin	Jumlah Bayi/Balita yang diimunisasi		
	2015	2016	2017
(1)	(2)	(3)	(4)
1 BCG	688	751	710
2 DPT 1	552	742	727
3 DPT 2	567	759	722
4 DPT 3	498	735	719
5 Polio 1	563	751	710
6 Polio 2	560	742	727
7 Polio 3	543	759	722
8 Polio 4	620	735	719
9 Campak	619	735	689
10 TT 1	296	381	304
11 TT 2	234	312	304
12 Hepatitis B1	552	742	727
13 Hepatitis B2	567	759	722
14 Hepatitis B3	498	735	719
Jumlah	7 357	9 638	9 221

Sumber/Source : Puskesmas Poasia

**Tabel 4.2.5. Banyaknya Peserta KB Aktif dan Baru Menurut Alat Kontrasepsi di Kecamatan Poasia, 2017**  
**Table** *Number of Active and New KB Participants by Used Contraception Type in Poasia Subdistrict, 2017*

Jenis Alat Kontrasepsi	Jumlah Peserta		
	Aktif	Baru	Total
(1)	(2)	(3)	(4)
1 IUD	15	46	61
2 MOP	-	-	-
3 MOW	-	4	4
4 Implan	102	151	253
5 Suntikan	2 711	319	3 030
6 Pil	2 463	250	2 713
7 Kondom	4	2	6
<b>Jumlah</b>	<b>5 295</b>	<b>772</b>	<b>6 067</b>

Sumber/Source : Puskesmas Poasia



#### 4.3. Agama/ Religion

**Tabel 4.3.1. Jumlah Tempat Peribadatan menurut Kelurahan di Kecamatan Poasia, 2017**  
**Table** **Number of Worship Facilities by Village in Poasia Subdistrict, 2017**

Kelurahan/Village	Masjid Mosque	Langgar/ Surau/ Mushollah Mushola	Gereja Protestan Christian Church
(1)	(2)	(3)	(4)
1 Anduonohu	12	2	1
2 Rahandouna	4	-	-
3 Anggoeya	9	2	-
4 Matabubu	3	-	-
5 Wundumbatu	9	3	-
<b>Kecamatan Poasia Poasia Subdistrict</b>	<b>37</b>	<b>7</b>	<b>1</b>

Sumber/Source : Data PODES 2018

Lanjutan Tabel 4.3.1.

Kelurahan/ <i>Village</i>	Gereja Katolik <i>Catholic Church</i>	Pura <i>Temple</i>	Vihara <i>Vihara</i>	Lainnya <i>Others</i>
(1)	(5)	(6)	(7)	(8)
1 Anduonohu	1	-	-	-
2 Rahandouna	-	-	-	-
3 Anggoeya	-	-	-	-
4 Matabubu	-	-	-	-
5 Wundumbatu	-	-	-	-
<b>Kecamatan Poasia <i>Poasia Subdistrict</i></b>	1	-	-	-

Sumber/Source : Data PODES 2018

**Tabel 4.3.2. Distribusi Penganut Agama di Kecamatan Poasia, 2017**  
**Table Distribution Population by Religion in Poasia Subdistrict, 2017**

	Agama Religion	Persentase Penduduk Percentage of Population
	(1)	(2)
1	Islam	96,50
2	Kristen Protestan	2,41
3	Kristen Katolik	0,75
4	Hindu	0,24
5	Budha	0,10
<b>Jumlah/Total</b>		<b>100</b>

Sumber/Source : Diolah dari Data Penduduk Menurut Agama, Kementerian Agama Kota Kendari/ Processed from Population by Religion, Ministry of Religious Affairs of Kendari Municipality

**Tabel 4.3.3. Jumlah Jamaah Haji yang diberangkatkan menurut Kelompok Umur dan Jenis Kelamin di Kecamatan Poasia, 2011-2017**  
**Registered Number of Pilgrim by Age Group and Sex in Poasia Subdistrict, 2011-2017**

Kelompok Umur <i>Age Group</i>	Jumlah Jamaah Haji/ <i>Number of Pilgrim</i>		
	Laki-laki <i>Male</i>	Perempuan <i>Female</i>	Jumlah <i>Total</i>
(1)	(2)	(3)	(4)
2011	25	50	75
2012	58	86	144
2013	26	54	80
2015	33	54	87
2016	...	...	...
2017	31	51	82
Jumlah/ <i>Total</i>	173	295	468

Sumber/Source : Kementerian Agama Kota Kendari/ Ministry of Religious Affairs of Kendari Municipality

4.4. Sosial Lainnya / Others

**Tabel 4.4.1. Banyaknya Kejadian Nikah, Cerai, Talak, dan Rujuk menurut Kelurahan di Kecamatan Poasia, 2013-2017**  
**Table** *Number of Marriage, Divorced, Talak, and Rujuk by Village in Poasia Subdistrict, 2013-2017*

Tahun	Nikah <i>Marriage</i>	Cerai/Gugat <i>Divorced</i>	Talak	Rujuk
(1)	(2)	(3)	(4)	(5)
2013	250	33	16	-
2014	347	40	22	-
2015	441	-	-	-
2016	220	73	-	-
2017	193	89	-	-
<b>Kecamatan Poasia <i>Poasia Subdistrict</i></b>	1 451	235	38	-

Sumber/Source : Kantor Lurah se-Kecamatan Poasia

**Tabel 4.4.2. Banyaknya Sarana Kegiatan Sosial Kemasyarakatan menurut Kelurahan di Kecamatan Poasia, 2017**  
**Table**  
**Number of Community Social Activities Facilities by Village in Poasia Subdistrict, 2017**

Kelurahan/Village	Panti Asuhan <i>Orphanage</i>		Panti Jompo <i>Nursing Home</i>		Panti Rehabilitasi <i>Rehabilitation</i>	
	Jumlah Sarana	Jumlah Penerima Manfaat	Jumlah Sarana	Jumlah Penerima Manfaat	Jumlah Sarana	Jumlah Penerima Manfaat
(1)	(2)	(3)	(4)	(5)	(6)	(7)
1 Anduonohu	2	47	-	-	-	-
2 Rahandouna	-	-	-	-	-	-
3 Anggoeya	-	-	-	-	-	-
4 Matabubu	-	-	-	-	-	-
5 Wundumbatu	-	-	-	-	-	-
<b>Kecamatan Poasia Poasia Subdistrict</b>	2	47	-	-	-	-

Sumber/Source : Dinas Sosial Kota Kendari

**Tabel 4.4.3. Banyaknya Sarana Kegiatan Sosial Kebudayaan dan Hiburan menurut Kelurahan di Kecamatan Poasia, 2017**  
**Number of Social Culture and Entertainment Facilities by Village in Poasia Subdistrict, 2017**

Kelurahan/Village	Museum		Taman Hiburan Garden		Sanggar Seni Art Gallery	
	Jumlah Total	Tenaga Kerja Employee	Jumlah Total	Tenaga Kerja Employee	Jumlah Total	Tenaga Kerja Employee
(1)	(2)	(3)	(4)	(5)	(6)	(7)
1 Anduonohu	-	-	-	-	-	-
2 Rahandouna	-	-	-	-	-	-
3 Anggoeya	-	-	-	-	-	-
4 Matabubu	-	-	-	-	-	-
5 Wundumbatu	-	-	-	-	-	-
<b>Kecamatan Poasia Poasia Subdistrict</b>	-	-	-	-	-	-

Sumber/Source : Dinas Sosial Kota Kendari

Lanjutan Tabel 4.4.3.

Kelurahan/Village	Bioskop Cinema		Gelanggang Olahraga Sport Center		Objek Wisata Komersial Commercial Objects	
	Jumlah Total	Tenaga Kerja Employee	Jumlah Total	Tenaga Kerja Employee	Jumlah Total	Tenaga Kerja Employee
(1)	(2)	(3)	(4)	(5)	(6)	(7)
1 Anduonohu	-	-	2	12	2	18
2 Rahandouna	-	-	-	-	-	-
3 Anggoeya	-	-	-	-	-	-
4 Matabubu	-	-	-	-	-	-
5 Wundumbatu	-	-	-	-	-	-
<b>Kecamatan Poasia Poasia Subdistrict</b>	-	-	2	12	2	18

Sumber/Source : Diolah dari Sensus Ekonomi 2016



**Tabel 4.4.4. Banyaknya Kegiatan Jasa Perorangan yang Melayani Rumah Tangga menurut Kelurahan di Kecamatan Poasia, 2017**  
**Number of Personal and Household Service by Village in Poasia Subdistrict, 2017**

Kelurahan/Village	Binatu/ Laundry	Foto Amatir	Tukang Listrik	Salon Kecantikan	Pangkas Rambut
(1)	(2)	(3)	(4)	(5)	(6)
1 Anduonohu	10	4	4	12	11
2 Rahandouna	-	-	-	-	-
3 Anggoeya	3	-	-	4	-
4 Matabubu	-	-	-	-	-
5 Wundumbatu	3	1	1	4	12
<b>Kecamatan Poasia Poasia Subdistrict</b>	16	5	5	20	23

Sumber/Source : Data Podes 2018

Lanjutan Tabel 4.4.4.

Kelurahan/ <i>Village</i>	Stroom Accu	Reparasi Alat-alat Elektronik	Tukang Patri	Reparasi Jam/ Kaca Mata	Reparasi Alat-alat Kantor
(1)	(7)	(8)	(9)	(10)	(11)
1 Anduonohu	4	4	-	1	-
2 Rahandouna	-	-	-	-	-
3 Anggoeya	2	-	-	-	-
4 Matabubu	-	-	-	-	-
5 Wundumbatu	4	3	-	-	-
<b>Kecamatan Poasia Poasia Subdistrict</b>	10	7	-	1	-

Sumber/Source : Data Podes 2018

Lanjutan Tabel 4.4.4.

Kelurahan/ <i>Village</i>	Reparasi Alat-alat Rumah Tangga	Reparasi Sepeda Motor	Reparasi Kendaraan Roda 3 & 4	Tukang Cuci Kendaraan
(1)	(12)	(13)	(14)	(15)
1 Anduonohu	2	38	14	5
2 Rahandouna	-	2	-	-
3 Anggoeya	1	16	-	-
4 Matabubu	-	1	-	-
5 Wundumbatu	5	17	8	1
<b>Kecamatan Poasia Poasia Subdistrict</b>	<b>8</b>	<b>74</b>	<b>22</b>	<b>6</b>

Sumber/Source : Data Podes 2018

Jumlah Sapi di Poasia, 2017  
Number of Beef Cattle in Poasia,  
2017

712



Halaman ini sengaja dikosongkan

<https://kendaripota.bps.go.id>

**PENJELASAN TEKNIS****TECHNICAL NOTES**

1. Lahan sawah adalah lahan pertanian yang berpetak-petak dan dibatasi oleh pematang (galengan), saluran untuk menahan/ menyalurkan air, yang biasanya ditanami padi sawah tanpa memandang dari mana diperoleh atau status lahan tersebut. Lahan yang dimaksud termasuk lahan yang terdaftar di Pajak Bumi Bangunan, luran Pembangunan Daerah, lahan bengkok, lahan serobotan, lahan rawa yang ditanami padi dan lahan bekas tanaman tahunan yang telah dijadikan sawah, baik yang ditanami padi, palawija atau tanaman semusim lainnya.
  2. Tegall/Kebun adalah lahan pertanian bukan sawah (lahan kering) yang ditanami tanaman semusim atau tahunan dan terpisah dengan halaman sekitar rumah serta penggunaannya tidak berpindah pindah.
  3. Ladang/Huma adalah lahan pertanian bukan sawah (lahan kering) yang biasanya ditanami tanaman semusim dan penggunaannya hanya semusim atau dua musim, kemudian akan ditinggalkan bila sudah tidak subur
1. *Wetland is agricultural land that separated by small dykes to resist water, where the main crop is usually wetland paddy without considering where it is got from or the status of the land, It includes the land that is registered at land income tax office, regional development contribution, 'bengkok' land, illegal ownership, swamps for rice cultivation, and annual crop land mark that has been used as rice field, which are both planted with paddy, secondary crops or the other seasonal crops.*
  2. *Dry field/Garden is a dryland (unirrigated land) which is planted with seasonal or annual crops and separately from the yard around the house without shifting.*
  3. *Unirrigated agricultural field/Shifting cultivation land is dryland (unirrigated land) that usually is cultivated for seasonal crops and utilized only for one or two seasons, then it will be left when it is not fertile (shifting),*

lagi (berpindah-pindah).  
Kemungkinan lahan ini beberapa  
tahun kemudian akan  
dikerjakankembali jika sudah subur.

*Maybe, this land will be used again  
in a few years if it has been fertile.*

4. Lahan yang sementara tidak diusahakan adalah lahan yang biasanya diusahakan tetapi untuk sementara (lebih dari 1 (satu) tahun tetapi kurang dari atau sama dengan 2 (dua) tahun) tidak diusahakan, termasuk lahan sawah yang tidak diusahakan selama lebih dari 2 (dua) tahun.
4. *Temporarily unused land is land that is regularly used but temporarily (more than a year but less or equal than two years) is unused, it includes wetland that is not cultivated more than two years.*
5. Data pokok tanaman pangan yang dikumpulkan adalah luas panen dan produktivitas (hasil per hektar). Produksi tanaman pangan merupakan hasil perkalian antara luas panen dengan produktivitas. Pengumpulan data luas panen dilakukan setiap bulan dengan pendekatan area kecamatan di seluruh wilayah Indonesia. Pengumpulan data produktivitas dilakukan melalui pengukuran langsung pada plot ubinan berukuran 2½meter x 2½meter. Pengumpulan data produktivitas dilakukan setiap subround (empat bulanan) pada waktu panen petani.
5. *The main food crops data collected consists of harvested area and productivity (yield per hectare), Food crops production is generated by harvested area multiplied by productivity, The harvested area data is collected every month using sub Subdistrict area approach in all sub Subdistrict in Indonesia, The productivity data collection is conducted by a direct measurement in 2½m x 2½m crop cutting plot, The productivity measurement is conducted in every subround (four monthly) at the time when farmers are harvesting their crops.*

6. Data produksi padi dan palawija yang disajikan adalah dalam kualitas: gabah kering giling (padi), pipilan kering (jagung), biji kering (kedelai dan kacang tanah), dan umbi basah (ubi kayu dan ubi jalar).
  7. Tanaman sayuran dan buah-buahan semusim  
Tanaman sayuran semusim adalah tanaman sumber vitamin, garam mineral dan lain-lain yang dikonsumsi dari bagian tanaman yang berupa daun, bunga, buah, dan umbinya, yang berumur kurang dari satu tahun.  
Tanaman buah-buahan semusim adalah tanaman sumber vitamin, garam mineral, dan lain-lain yang dikonsumsi dari bagian tanaman yang berupa buah, berumur kurang dari satu tahun, tidak berbentuk pohon/rumpuntetapi menjalar dan berbatang lunak.
  8. Tanaman buah-buahan dan sayuran tahunan  
Tanaman buah-buahan tahunan adalah tanaman sumber vitamin, garam mineral, dan lain-lain yang dikonsumsi dari bagian tanaman yang berupa buah dan merupakan tanaman tahunan.
6. *Production of paddy and secondary crops data are presented in the form of: dry unhusked rice (paddy), dry loose maize (maize), dry shells crops (soybeans and peanuts), and fresh roots (cassava and sweet potatoes),*
  7. *Seasonal vegetable and fruit plants*  
*Seasonal vegetable plants are plants which are the sources of vitamin, mineral salt, etc, consumed from the part of the plant in the form of leaf, flower fruit, and root with the age of less than one year,*  
*Seasonal fruit plants are plants which are the sources of vitamin, mineral salt, etc, consumed from the part of the plant in the form of fruits, these plants are creeps with the age of less than one year,*
  8. *Annual fruit and vegetable plants*  
*Annual fruit plants are plants which are the sources of vitamin, contained mineral salt, etc, consumed from the part of plant in the form of fruit and more than one year of age.*



Tanaman sayuran tahunan adalah tanaman sumber vitamin, garam mineral, dan lain-lain yang dikonsumsi dari bagian tanaman yang berupa daun dan atau buah yang berumur lebih dari satu tahun.

*Annual vegetable plants are plants which are the sources of vitamin, contained mineral salt, etc, consumed from the part of the plant in the form of vegetable and more than one year of age.*

9. Luas panen tanaman hortikultura adalah luas tanaman sayuran, buah-buahan, biofarmaka, dan tanaman hias yang diambil hasilnya/dipanen pada periode pelaporan.

9. *Harvested area of horticulture is area which vegetable, fruit, medicinal and ornamental plant of crop harvested during the period of report.*

10. Luas panen untuk tanaman sayuran adalah luas tanaman yang dipanen sekaligus/habis/dibongkar dan luas tanaman yang dipanen berkali-kali (lebih dari satu kali)/belum habis.

10. *Harvested area of vegetables is area of entirely plant harvested/demolished and plant harvested several times/undemolished.*

Tanaman yang dipanen sekaligus/habis/dibongkar adalah tanaman yang sehabis panen langsung dibongkar/dicabut, terdiri dari bawang merah, bawang putih, bawang daun, kentang, kol/kubis, kembang kol, petsai/sawi, wortel, lobak, dan kacang merah.

*Entirely plants harvested/demolished are plants usually harvested once and demolished to be substituted by other plants, consisting of: shallots, garlic, leeks, potato, cabbage, cauli flower, mustard green, carrots, chinese radish, and red kidney beans.*

Tanaman yang dipanen berkali-kali (lebih dari satu kali)/belum habis adalah tanaman yang pemanenannya lebih dari satu kali dan biasanya dibongkar apabila panen terakhir sudah tidak memadai lagi, terdiri dari: kacang

*Plants harvested several times/undemolished are plants usually harvested more than once and demolished in the case that the last harvest was economically not profitable, They consist of: yard*

panjang, cabe besar, cabe rawit, jamur, tomat, terung, buncis, ketimun, labu siam, kangkung, bayam, melon, semangka, dan blewah.

*long beans, chili, small chili, mushroom, tomatoes, egg plant, french beans, cucumber, pumpkin/chajota, swamp cabbage, spinach, melon, watermelon, and blewah.*

11. Produksi hortikultura adalah hasil menurut bentuk produk dari setiap tanaman sayuran, buah-buahan, biofarmaka dan tanaman hias yang diambil berdasarkan luas yang dipanen/tanaman yang menghasilkan pada bulan/triwulan laporan.
  12. Penghitungan luas tanaman perkebunan besar adalah pada keadaan akhir tahun dan tidak termasuk yang luasnya kurang dari 5 hektar.
  13. Bentuk produksi perkebunan adalah; karet kering (karet), daun kering (teh dan tembakau), biji kering (kopi dan coklat), kulit kering (kayu manis dan kina), serat kering (rami), bunga kering (cengkeh), refined sugar (tebu dari perkebunan besar), gula mangkok (tebu dari perkebunan rakyat), ekivalen kopra (kopra), biji dan bunga (pala) serta minyak daun (sereh).
11. *Horticulture production is the standard production quantity form of vegetable, fruit, medicinal and ornamental plant based on harvested area/the number of production plants reported monthly/quarterly.*
  12. *Planted areas of estates refer to condition at the end of the year, and exclude areas less than 5 hectares.*
  13. *Production of estates crops are follows: dry rubber (rubber); dry leaves (tea and tobacco); dry beans (coffee and cocoa); dry bark (cassia vera and cinchona); dry fibre (rosella); dry flowers/buds (cloves); refined sugar (sugar cane from estate); cup sugar (sugar cane from smallholders); copra (copra); seeds and buds (nutmeg); and leaf oil (citronella).*

14. Persediaan akhir tahun produksi perkebunan besar bukan merupakan cadangan penyangga (buffer stock).
14. *The production availability of estates at the end of year is not the buffer stock.*
15. Pemanfaatan hasil hutan kayu adalah segala bentuk usaha yang memanfaatkan dan mengusahakan hasil hutan kayu dengan tidak merusak lingkungan dan tidak mengurangi fungsi pokok hutan. Kegiatan ini hanya dapat dilaksanakan pada areal hutan yang memiliki potensi untuk dilakukan kegiatan pemanfaatan hasil hutan kayu dan dapat dilaksanakan setelah diperoleh izin usaha.
15. *Commercial utilization of timber as forest product is activities to utilize timber without destructing the environment and undermining the main functions of the forest area. Those activities could only be executed in forest area with high commercial timber value with license.*
16. Produksi hasil hutan utama yang dihasilkan dari hutan adalah kayu bulat. Produksi kayu bulat ini dihasilkan dari hutan alam melalui kegiatan perusahaan Hak Pengusahaan Hutan (HPH/IUPHHK), kegiatan ijin pemanfaatan kayu (IPK) dalam rangka pembukaan wilayah hutan, pembangunan Hutan Tanaman Industri (HTI), serta kegiatan hutan rakyat.
16. *The main product of commercial forest operation is log. The log is harvested from various sources such as natural forest granted to concessionaires (IUPHHK/HPH), land clearing activities (IPK), industrial forest plantation (HTI) and community forest.*
17. Kayu Gergajian merupakan kayu hasil konversi kayu bulat dengan menggunakan mesin gergaji, mempunyai bentuk yang teratur dengan sisi-sisi sejajar dan sudut-
17. *Sawn Timber Constitutes a sawmill product derived from logs as raw material. The product is characterized with regular forms having parallel sides at right angle*

sudutnya siku dengan ketebalan tidak lebih dari 6 cm dan kadar air tidak lebih dari 18 persen. Kayu gergajian yang diolah langsung dari kayu bulat, wajib didukung dengan dokumen yang sah.

*to each other, thickness not more than 6 cm and moisture content not to exceed 18 percent. Sawn timber produced directly from logs must be certified by a legal document.*

18. Kayu Lapis adalah panel kayu yang tersusun dari lapisan veneer dibagian luarnya, sedangkan dibagian intinya (core) bisa berupa veneer atau material lain, diikat dengan lem kemudian di-pres (ditekan) sedemikian rupa sehingga menjadi panel yang kuat. Termasuk dalam artian ini adalah kayu lapis yang dilapisi lagi dengan material lain.

18. *Plywood is wood panel consisting of layers pressed together in between veneers; the core may be veneer or some other material, bound together with glue and pressed tightly together to make a strong panel, Included to this definition is plywood covered with other materials.*

19. Data populasi ternak bersumber dari Direktorat Jenderal Peternakan dan Kesehatan Hewan Kementerian Pertanian, sedangkan jumlah pemotongan ternak merupakan hasil Survei Laporan Pemotongan Ternak. Pengumpulan data pemotongan ternak dilakukan secara lengkap setiap triwulan di seluruh Rumah Potong Hewan (RPH) dan Tempat Pemotongan.

19. *Data of domestic livestock population are obtain from the Directorate General of Livestock and Animal Health Service, while data on the number of animals slaughtered are based on the quarterly survey conducted by BPS. This survey is a complete enumeration on all slaughterhouses and abattoirs in Indonesia.*

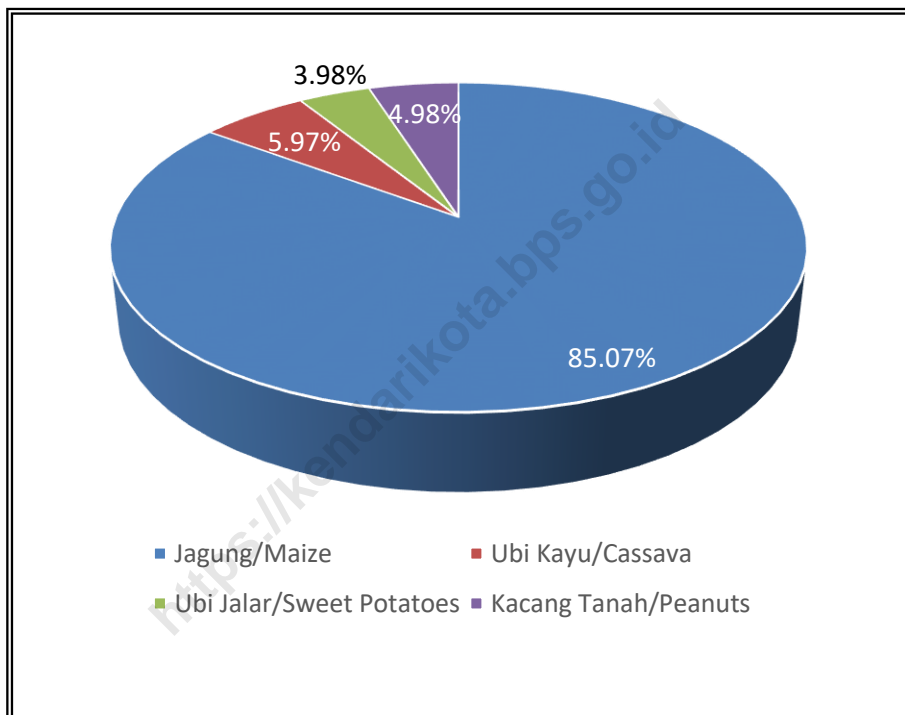
20. Data statistik perikanan merupakan data sekunder yang bersumber dari Direktorat Jenderal Perikanan

20. *Fishery Statistics are secondary data obtained from the Directorate General of Capture Fisheries and*

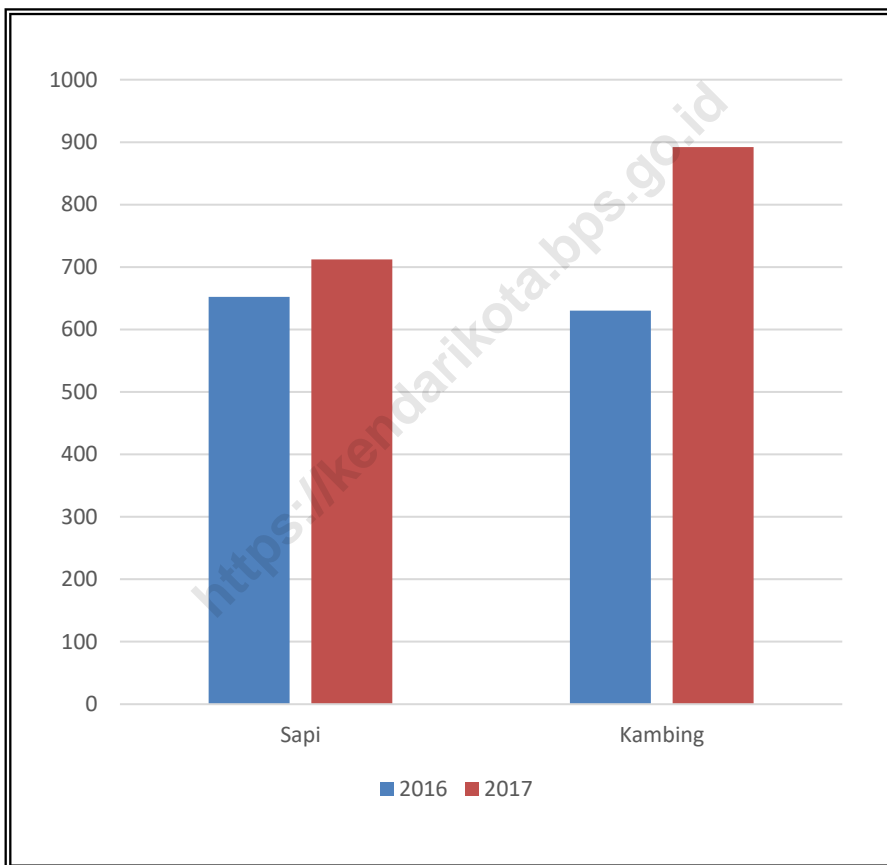
Tangkap dan Direktorat Jenderal Budidaya. Statistik perikanan dibedakan atas data Perikanan Tangkap dan Perikanan Budidaya. Perikanan Tangkap diklasifikasikan atas penangkapan ikan di laut dan penangkapan ikan di perairan umum. Perikanan Budidaya diklasifikasikan atas jenis budidaya yaitu budidaya laut, tambak, kolam, karamba, jaring apung, dan sawah.

*Directorate General of Aquaculture, Fishery statistics are categorized into capture fisheries and aquaculture, Capture fisheries are further classified into marine capture fisheries and inland open water capture fisheries, Aquaculture are further classified into several types of culture: marine culture, brackish water pond, fresh water pond, cage, floating net, and fish breeding in paddy fields.*

Gambar 5.1. Luas Panen Tanaman Bahan Makanan Menurut Jenis Tanaman di Kecamatan Poasia, 2017 / *Harvested Area of Food Crops by Crops Type in Poasia Subdistrict, 2017*



**Gambar 5.2. Populasi Ternak Kecamatan Poasia Menurut Jenis Ternak di Kecamatan Poasia, 2017 / Population of Cattle by Livestock Types in Poasia Subdistrict, 2017**



5.1. Tanaman Pangan/ *Food Crops*

**Tabel 5.1.1. Luas Penggunaan Tanah di Kecamatan Poasia, 2017**  
**Table Land in Poasia Subdistrict by Type Utilization, 2017**

Jenis Lahan <i>Type Utilization</i>	2015	2016	2017
	Luas <i>Area</i> (hektar)	Luas <i>Area</i> (hektar)	Luas <i>Area</i> (hektar)
(1)	(2)	(3)	(4)
1 Lahan Sawah	-	-	-
a. Sawah irigasi	-	-	-
b. Sawah non irigasi	-	-	-
2 Lahan Pertanian Bukan Sawah	2 230	2 123	2 123
a Tegal/kebun	1 202	1 202	1 202
b Ladang/huma	210	210	210
c Lahan yang sementara tidak diusahakan	545	436	436
d Lainnya (perkebunan, hutan, tambak, kolam/ /empang, dll)	273	273	273
3 Lahan Bukan Pertanian (pemukiman, perkantoran, jalan, dll)	1 601	1 601	1 601
<b>Jumlah/Total</b>	<b>3 831</b>	<b>3 724</b>	<b>3 724</b>

Sumber/Source : Dinas pertanian melalui survei pertanian hortikultura/ *Agriculture Departement through Agriculture Survey for Horticulture*



**Tabel 5.1.2. Luas Panen Tanaman Bahan Makanan di Kecamatan Poasia, 2017**  
**Table Harvested Area of Food Crops in Poasia Subdistrict, 2017**

Jenis Tanaman <i>Crops</i>	Luas Panen <i>Harvested Area</i>	
	2016	2017
(1)	(4)	(5)
1 Padi Sawah/ <i>Wetland-Paddy</i>	-	-
2 Padi Ladang/ <i>Dryland-Paddy</i>	-	-
3 Jagung/ <i>Maize</i>	15.2	171.0
4 Ubi Kayu/ <i>Cassava</i>	14.0	12.0
5 Ubi Jalar/ <i>Sweet Potatoes</i>	3.0	8.0
6 Kacang Tanah/ <i>Peanuts</i>	14.0	10.0
7 Kacang Kedelai/ <i>Saybeans</i>	13.0	-
8 Kacang Hijau/ <i>Mung Beans</i>	-	-

Sumber/Source : Dinas pertanian melalui survei pertanian hortikultura/ *Agriculture Departement through Agriculture Survey for Horticulture*

## 5.2. Perkebunan dan Hortikultura/ *Estate Crops and Horticulture*

**Tabel 5.2.1. Luas Panen dan Produksi Tanaman Sayur-sayuran di Kecamatan Poasia, 2017**  
**Table Harvested Area and Productivities of Vegetables in Poasia Subdistrict, 2017**

Jenis Tanaman <i>Kind of Plant</i>	Luas Panen <i>Harvested Area</i> (hektar)	Produksi <i>Productivities</i> (kwintal)
(1)	(2)	(3)
1 Bawang Merah	-	-
2 Bawang Putih	-	-
3 Bawang Daun	2	60
4 Kentang	-	-
5 Kubis	-	-
6 Petsai/Sawi	7	490
7 Wortel	-	-
8 Lobak	-	-
9 Kacang Merah	-	-
10 Kacang Panjang	34	1 245
11 Cabe Besar	6	131
12 Cabe Rawit	11	150
13 Tomat	10	230
14 Terung	11	200
15 Buncis	8	205
16 Ketimun	9	215
17 Labu	-	-
18 Kangkung	3	135
19 Bayam	5	225

Sumber/Source : Dinas pertanian melalui survei pertanian hortikultura/ *Agriculture Departement through Agriculture Survey for Horticulture*

**Tabel 5.2.2. Jumlah Pohon yang Menghasilkan dan Produksi Tanaman Buah-buahan di Kecamatan Poasia, 2017**  
**Number of Produced Plant and Productivities of Fruits in Poasia Subdistrict, 2017**

Jenis Tanaman <i>Kind of Fruit</i>	Jumlah Pohon yang Menghasilkan <i>Produced Plant</i>	Produksi <i>Productivity</i> (Kwintal)
(1)	(2)	(3)
1 Alpukat	-	-
2 Belimbing	245	36
3 Duku/Langsar/Kokosan	-	-
4 Durian	-	-
5 Jambu Biji	-	-
6 Jambu Air	100	4
7 Jeruk	-	-
8 Mangga	500	400
9 Jeruk Besar	-	-
10 Nangka/Cempedak	-	-
11 Nenas	1 050	20
12 Pepaya	780	160
13 Pisang	2 650	924
14 Rambutan	-	-
15 Salak	-	-
16 Sawo	-	-
17 Sirsak	-	-
18 Sukun	-	-
19 Melinjo	-	-
20 Petai	-	-

Sumber/Source : Dinas pertanian melalui survei pertanian hortikultura/ *Agriculture Departement through Agriculture Survey for Horticulture*

**Tabel 5.2.3. Luas Panen dan Produksi Tanaman Biofarma dan Tanaman Hias di Kecamatan Poasia, 2017**  
**Harvested Area and Productivities of Biofarma and Ornamental Plants in Poasia Subdistrict, 2017**

Jenis Tanaman	Luas Panen <i>Harvested Area</i> (m <sup>2</sup> )	Satuan Produksi	Produksi <i>Productivity</i>
(1)	(2)	(3)	(4)
1 Anggrek	70	Tangkai	70
2 Anthurium (Daun)	-	-	-
3 Anyelir	-	-	-
4 Heliconia	-	-	-
5 Mawar	24	Tangkai	24
6 Sedap Malam	33	Tangkai	33
7 Dracaena	-	-	-
8 Melati	57	Kg	57
9 Adenium(Kamboja Jepang)	29	Pohon	29
10 Sansevieria	15	Rumpun	15
11 Jahe	135	Kg	270
12 Lengkuas	130	Kg	260
13 Kencur	65	Kg	130
14 Kunyit	180	Kg	360
15 Temulawak	110	Kg	220
16 Temuireng	32	Kg	64
17 Dringo	11	Kg	34
18 Sambiloto	100	Kg	200
19 Lempuyang	15	Kg	30
20 Lidah Buaya	8	Kg	16

Sumber/Source : Dinas pertanian melalui survei pertanian hortikultura/ *Agriculture Departement through Agriculture Survey for Horticulture*

**Tabel** 5.2.4. **Luas Areal Tanaman Perkebunan (Ha) di Kecamatan Poasia, 2017**  
**Table** *Planted Area of Estate Crops in Poasia Subdistrict, 2017*

Jenis Tanaman <i>Kind of Crop</i>	Luas Areal Tanaman <i>Planted Area</i>
(1)	(4)
1 Kelapa/ <i>Coconut</i>	16,80
2 Kopi/ <i>Coffe</i>	0,20
3 Lada/ <i>Pepper</i>	13,20
4 Kakao/ <i>Cacao</i>	16,20

Sumber/Source : Dinas pertanian melalui survei pertanian hortikultura/ *Agriculture Departement through Agriculture Survey for Horticulture*

**Tabel 5.2.5. Produksi Tanaman Perkebunan (Ton) di Kecamatan Poasia, 2017**  
**Table Productivities of Estate Crops (Ton) in Poasia Subdistrict, 2017**

Jenis Tanaman <i>Kind of Crop</i>	Produksi Tanaman <i>Productivities</i>
(1)	(4)
1 Kelapa/ <i>Coconut</i>	137,76
2 Kopi/ <i>Coffe</i>	-
3 Lada/ <i>Pepper</i>	-
4 Kakao/ <i>Cacao</i>	10,94

Sumber/Source : Dinas pertanian melalui survei pertanian hortikultura/ *Agriculture Departement through Agriculture Survey for Horticulture*

### 5.3. Peternakan / Livestock

**Tabel 5.3.1. Jumlah Populasi Ternak Besar menurut Jenis Ternak di Kecamatan Poasia, 2016-2017**  
**Table Number of Big Cattle by Livestock Types in Poasia Subdistrict, 2016-2017**

Jenis Ternak <i>Livestock Type</i>	Jumlah Populasi <i>Population</i>	
	2016	2017
(1)	(2)	(3)
1 Sapi/ <i>Cow</i>	652	712
2 Kerbau/ <i>Buffalo</i>	-	-
3 Kuda/ <i>Horse</i>	-	-

---

Sumber/Source : Dinas Pertanian Kota Kendari/ *Agriculture Offices of Kendari Municipality*

**Tabel 5.3.2. Jumlah Populasi Ternak Kecil menurut Jenis Ternak di Kecamatan Poasia, 2016-2017**  
**Table**  
***Number of Small Cattle by Livestock Types in Poasia Subdistrict, 2016-2017***

Jenis Ternak <i>Livestock Type</i>	Jumlah Populasi <i>Population</i>	
	2016	2017
(1)	(2)	(3)
1 Kambing/Goat	630	892
2 Domba/Sheep	-	-
3 Babi/Pig	-	-

Sumber/Source : Dinas Pertanian Kota Kendari/ *Agriculture Offices of Kendari Municipality*



**Tabel 5.3.3. Jumlah Populasi Ternak Unggas di Kecamatan Poasia, 2016-2017**  
**Table Number of Poultry by Poultry Types in Poasia Subdistrict, 2016-2017**

Jenis Ternak <i>Livestock Type</i>	Jumlah Populasi <i>Population</i>	
	2016	2017
(1)	(2)	(3)
1 Ayam Buras	19 785	24 012
2 Ayam Ras Pedaging	180 000	105 500
3 Ayam Ras Petelur	-	-
4 Itik/Bebek	322	731

Sumber/Source : Dinas Pertanian Kota Kendari/ Agriculture Offices of Kendari Municipality

**Tabel 5.3.4. Jumlah Ternak Yang dipotong di Kecamatan Poasia, 2017**  
**Table Number of Cut Animal Shelter in Poasia Subdistrict, 2017**

Jumlah Ternak/		2017
(1)		(2)
1	Sapi Potong	6.134
2	Kerbau	
3	Kambing	-
4	Babi	19
<b>Total</b>		<b>6.153</b>

Sumber/Source : Dinas Pertanian Kota Kendari/ Agriculture Offices of Kendari Municipality

**5.4. Perikanan/ Fishery**

**Tabel 5.4.1. Jumlah Rumah Tangga Perikanan Budidaya menurut Jenis Budidaya di Kecamatan Poasia, 2015-2017**  
**Number of Aquaculture Households by Type of Aquaculture in Poasia Subdistrict, 2015-2017**

Jenis Budidaya <i>Type of Aquaculture</i>	Jumlah Rumah Tangga / <i>Household</i>		
	2015	2016	2017
(1)	(2)	(3)	(4)
1 Budidaya Laut	-	-	-
2 Tambak	4	23	47
3 Kolam	5	7	62
4 Keramba	-	-	-
5 Jaring Apung	-	-	-
6 Lainnya	-	-	-
Jumlah	9	30	109

Sumber/Source : Dinas Kelautan dan Perikanan Kota Kendari/ *Oceanic and Fishery Offices of Kendari Municipality*

**Tabel 5.4.2. Produksi Perikanan Budidaya menurut Jenis Budidaya di Kecamatan Poasia, 2015-2017**  
**Production of Aquaculture Households by Type of Aquaculture in Poasia Subdistrict, 2015-2017**

Jenis Budidaya <i>Type of Aquaculture</i>	Produksi Ikan		
	2015	2016	2017
(1)	(2)	(3)	(4)
1 Budidaya Laut	-	-	-
2 Tambak	6,433	54,97	73,32
3 Kolam	5,674	13,92	16,65
4 Keramba	-	-	-
5 Jaring Apung	-	-	-
6 Lainnya	-	-	-
Jumlah	12,107	68,69	89,97

Sumber/Source : Dinas Pertanian Kota Kendari/ Agriculture Offices of Kendari Municipality

Halaman ini sengaja dikosongkan

<https://kenderikota.bps.go.id>

Jumlah Pelanggan PLN di Poasia, 2017  
Number of Electricity Customers in Poasia,  
2017

8.044



Halaman ini sengaja dikosongkan

<https://kendal.go.id>

### PENJELASAN TEKNIS

1. Pengumpulan data industri besar dan sedang dilakukan melalui Survei Industri Besar dan Sedang yang dilaksanakan setiap tahun secara lengkap (sensus) sejak tahun 1975. Survei Industri Besar dan Sedang mencakup semua perusahaan industri yang mempunyai tenaga kerja 20 orang atau lebih dengan menggunakan kuesioner II A.
2. Klasifikasi industri yang digunakan dalam survei ini berdasar kepada Klasifikasi Baku Lapangan Usaha Indonesia (KBLI). KBLI adalah klasifikasi lapangan usaha yang berdasar kepada *International Standard Industrial Classification of All Economic Activities* (ISIC) revisi 4 yang telah disesuaikan dengan kondisi Indonesia.
3. Industri manufaktur adalah suatu kegiatan ekonomi yang melakukan kegiatan mengubah suatu barang dasar secara mekanis, kimia, atau dengan tangan sehingga menjadi barang jadi/setengah jadi, dan atau barang yang kurang nilainya menjadi barang yang lebih tinggi nilainya, dan sifatnya lebih dekat

### TECHNICAL NOTES

1. *Data collection of large and medium scale manufacturing is conducted through The Large and Medium Manufacturing Establishment Survey that has been done annually for all industries (census) since 1975. Large and Medium Manufacturing Establishment Survey covers all manufactures/industries with 20 workers or more by questionnaire II A.*
2. *The industrial clasification adopted in this survey refers to the Klasifikasi Baku Lapangan Usaha Indonesia (KBLI). KBLI is classification of economic activities based on the International Standard Industrial Classification of All Economic Activities (ISIC rev 4) that has been modified according to the local condition in Indonesia.*
3. *Manufacturing industry is defined as an economic activity processing basic goods mechanically, chemicals or manually into final or intermediate goods, it is also defined as processing of lower value goods into higher value goods as final or intermediate products. The activities*



kepada pemakai akhir. Termasuk dalam kegiatan ini adalah jasa industri dan pekerjaan perakitan.

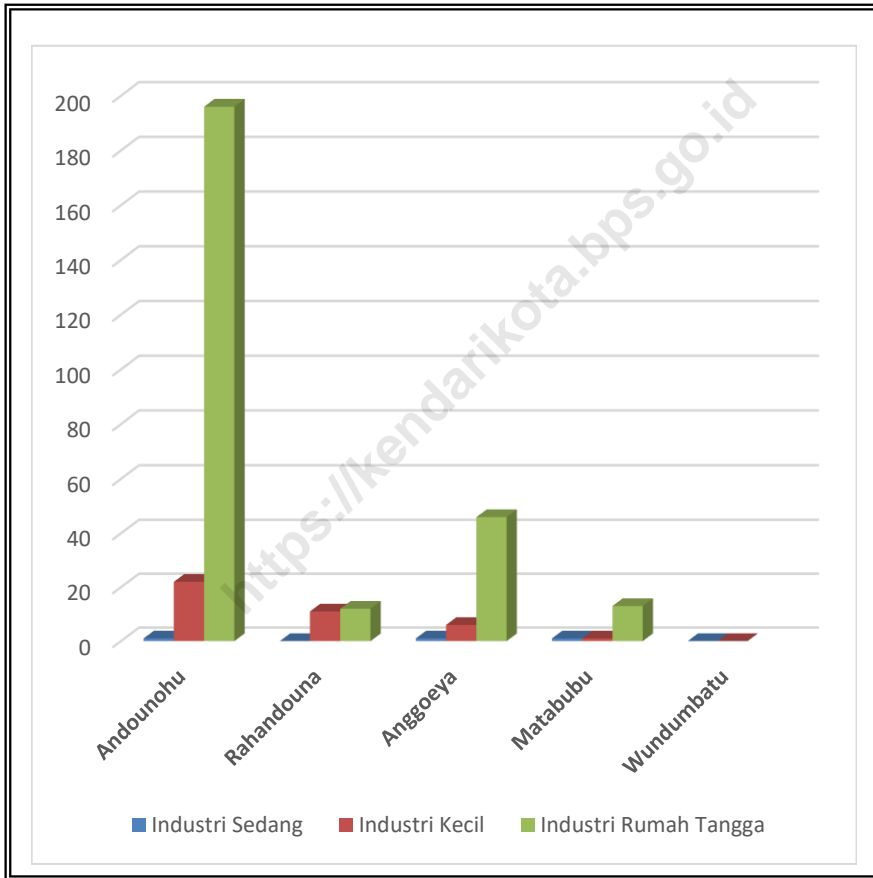
4. Jasa industri adalah kegiatan industri yang melayani keperluan pihak lain. Pada kegiatan ini bahan baku disediakan oleh pihak lain sedangkan pihak pengolah hanya melakukan pengolahannya dengan mendapat imbalan sebagai balas jasa (upah maklon).
5. Perusahaan atau usaha industri adalah suatu unit (kesatuan) usaha yang melakukan kegiatan ekonomi, bertujuan menghasilkan barang atau jasa, terletak pada suatu bangunan atau lokasi tertentu, dan mempunyai catatan administrasi tersendiri mengenai produksi dan struktur biaya serta ada seorang atau lebih yang bertanggung jawab atas usaha tersebut.
6. Industri manufaktur dikelompokkan ke dalam 4 golongan berdasarkan banyaknya pekerja, yaitu: industri besar (100 orang pekerja atau lebih), industri sedang/menengah (20–99 orang pekerja), industri kecil (5–19 orang pekerja), dan industri mikro (1–4 orang pekerja).

*also include services for manufacturing and assembling.*

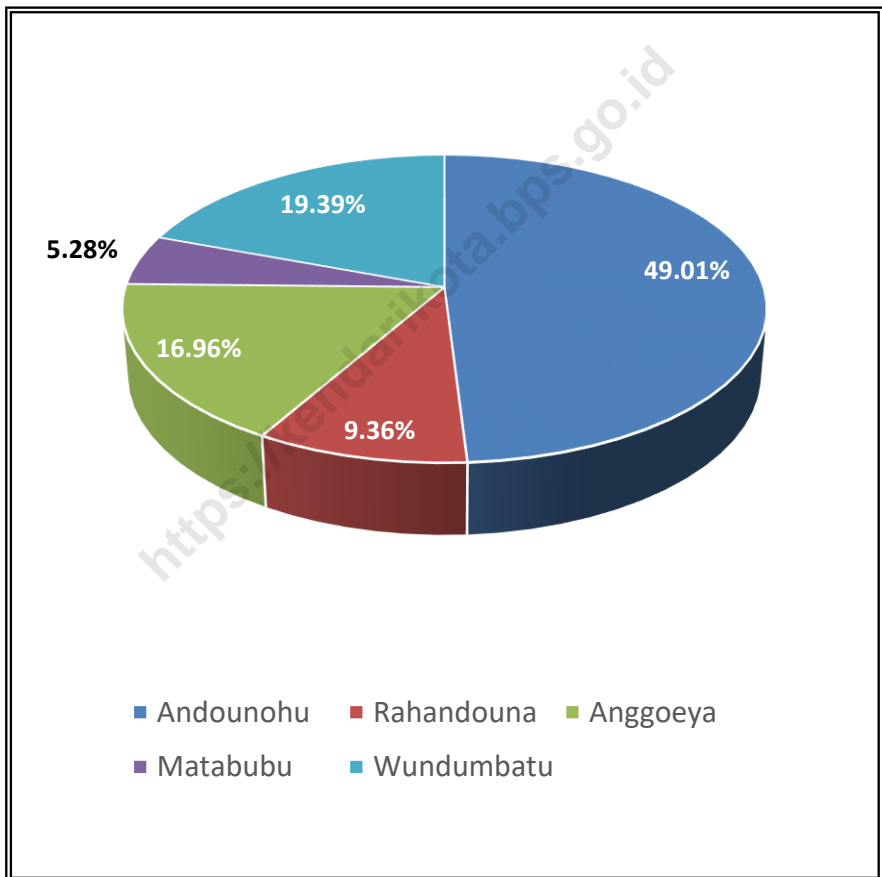
4. *Services for manufacturing is defined as a manufacturing activity which serving other manufacturing establishments. In this case, raw materials are supplied by others while the workers are paid as a compensation for processing raw materials.*
5. *A manufacturing establishment is defined as a production unit engaged in economic activity, producing goods or services, located in a building or in a certain location, keeping a business record concerning the production and cost structure, and having a person or more that are responsible to those activities.*
6. *Manufacturing industries are categorized into four groups, based on the number of employees: large scale manufacturing (100 employees or more), medium scale manufacturing (20–99 employees), small scale manufacturing (5–19 employees), and micro industry (1–4 employees).*

- |   |   |
|---|---|
| 7. Pelanggan adalah individu atau kelompok, baik rumah tangga, perusahaan atau institusi non-profit yang membeli air bersih dari perusahaan air bersih. | 7. <i>Customers are individuals or groups, whether household, company or non-profit institutions that buy water supply from water supply establishment.</i> |
| 8. Air disalurkan adalah volume air bersih dari perusahaan air bersih   | 8. <i>Distributed water is the volume of water supply from water supply establishment.</i>  |

**Gambar 6.1. Banyaknya Usaha Industri Pengolahan Menurut Jenis Industri dan Kelurahan di Kecamatan Poasia, 2017/ *Number of Establishments and by Industrial Classification and Village in Poasia Subdistrict, 2017***



Gambar 6.2. Jumlah Rumah Tangga Pengguna Listrik Menurut Kelurahan di Kecamatan Poasia, 2017/ *Number of Electricity Customers (Household) by Village in Poasia Subdistrict, 2017*



**6.1. Industri / Industry**

**Tabel 6.1.1. Banyaknya Usaha Industri Pengolahan dan Tenaga Kerja Menurut Jenis Industri dan Kelurahan di Kecamatan Poasia, 2017**  
**Table** *Number of Establishments and Employees by Industrial Classification and Village in Poasia Subdistrict, 2017*

Kelurahan/Village	Industri Besar Large Scale Industry		Industri Sedang Medium Scale Industry	
	Jumlah Total	Tenaga Kerja Employee	Jumlah Total	Tenaga Kerja Employee
	(1)	(2)	(3)	(4)
1 Anduonohu	-	-	1	23
2 Rahandouna	-	-	-	-
3 Anggoeya	-	-	1	20
4 Matabubu	-	-	1	26
5 Wundumbatu	-	-	-	-
<b>Kecamatan Poasia Poasia Subdistrict</b>	-	-	3	69

Sumber/Source : Survei Perusahaan Manufaktur Tahunan/ Annual Manufacturing Establishment Survey

Lanjutan Tabel 6.1.1.

Kelurahan/Village	Industri Kecil <i>Small Scale Industry</i>		Industri Rumah Tangga <i>Household Industry</i>	
	Jumlah <i>Total</i>	Tenaga Kerja <i>Employee</i>	Jumlah <i>Total</i>	Tenaga Kerja <i>Employee</i>
(1)	(6)	(7)	(8)	(9)
1 Anduonohu	22	158	196	333
2 Rahandouna	11	70	126	232
3 Anggoeya	6	60	46	83
4 Matabubu	1	6	13	22
5 Wundumbatu	...	...	...	...
<b>Kecamatan Poasia <i>Poasia Subdistrict</i></b>	40	294	381	670

Sumber/Source : Data PODES 2018

**Tabel 6.1.2. Banyaknya Usaha Industri Pengolahan Besar/ Sedang dan Tenaga Kerja Menurut Jenis Industri dan Kelurahan di Kecamatan Poasia, 2017**  
**Number of Establishments and Labors of Large and Medium Scale Industry by Industrial Classification and Village in Poasia Subdistrict, 2017**

Kelurahan/Village	Industri Makanan		Industri Minuman	
	Jumlah Total	Tenaga Kerja Employee	Jumlah Total	Tenaga Kerja Employee
(1)	(2)	(3)	(4)	(5)
1 Anduonohu	1	30	-	-
2 Rahandouna	1	12	-	-
3 Anggoeya	-	-	-	-
4 Matabubu	-	-	1	22
5 Wundumbatu	...	...	--	...
<b>Kecamatan Poasia Poasia Subdistrict</b>	<b>2</b>	<b>42</b>	<b>1</b>	<b>22</b>

Sumber/Source : Data PODES 2018

Lanjutan Tabel 6.1.2.

Kelurahan/ <i>Village</i>	Pengeringan Tembakau		Industri Tekstil	
	Jumlah <i>Total</i>	Tenaga Kerja <i>Employee</i>	Jumlah <i>Total</i>	Tenaga Kerja <i>Employee</i>
(1)	(6)	(7)	(8)	(9)
1 Anduonohu	-	-	11	24
2 Rahandouna	-	-	4	5
3 Anggoeya	1	23	-	-
4 Matabubu	-	-	-	-
5 Wundumbatu	...	...	...	...
<b>Kecamatan Poasia Poasia Subdistrict</b>	1	23	15	29

Sumber/Source : Diolah dari Hasil Sensus Ekonomi 2016



**Lanjutan Tabel 6.1.2.**

Kelurahan/ <i>Village</i>	Industri Pakaian Jadi		Industri Kulit, Barang dari Kulit, dan Alas Kaki	
	Jumlah <i>Total</i>	Tenaga Kerja <i>Employee</i>	Jumlah <i>Total</i>	Tenaga Kerja <i>Employee</i>
(1)	(10)	(11)	(12)	(13)
1 Anduonohu	26	36	-	-
2 Rahandouna	13	35	-	-
3 Anggoeya	6	7	-	-
4 Matabubu	1	1	-	-
5 Wundumbatu	...	...	-	-
<b>Kecamatan Poasia <i>Poasia Subdistrict</i></b>	46	79	-	-

Sumber/Source : Diolah dari Hasil Sensus Ekonomi 2016

Lanjutan Tabel 6.1.2.

Kelurahan/ <i>Village</i>	Industri Kayu, dan Barang anyaman dari Bambu dan Rotan		Industri Kertas dan barang dari Kertas	
	Jumlah <i>Total</i>	Tenaga Kerja <i>Employee</i>	Jumlah <i>Total</i>	Tenaga Kerja <i>Employee</i>
(1)	(14)	(15)	(16)	(17)
1 Anduonohu	18	37	-	-
-2- Rahandouna	9	25	-	-
3 Anggoeya	2	5	-	-
4 Matabubu	4	12	-	-
5 Wundumbatu	...	...	-	-
<b>Kecamatan Poasia Poasia Subdistrict</b>	33	79	-	-

Sumber/Source : Diolah dari Hasil Sensus Ekonomi 2016

**Lanjutan Tabel 6.1.2.**

Kelurahan/ <i>Village</i>	Industri Percetakan		Industri Penyulingan Minyak Nilam/Atsiri	
	Jumlah <i>Total</i>	Tenaga Kerja <i>Employee</i>	Jumlah <i>Total</i>	Tenaga Kerja <i>Employee</i>
(1)	(18)	(19)	(20)	(21)
1 Anduonohu	6	27	-	-
2 Rahandouna	5	37	-	-
3 Anggoeya	-	-	-	-
4 Matabubu	1	2	-	-
5 Wundumbatu	...	...	-	-
<b>Kecamatan Poasia <i>Poasia Subdistrict</i></b>	12	42	-	-

Sumber/Source : Diolah dari Hasil Sensus Ekonomi 2016

Lanjutan Tabel 6.1.2.

Kelurahan/ <i>Village</i>	Industri Farmasi, Produk Obat dan Jamu		Industri Karet, Barang dari Karet dan Plastik	
	Jumlah <i>Total</i>	Tenaga Kerja <i>Employee</i>	Jumlah <i>Total</i>	Tenaga Kerja <i>Employee</i>
(1)	(22)	(23)	(24)	(25)
1 Anduonohu	-	-	-	-
2 Rahandouna	1	1	-	-
3 Anggoeya	-	-	-	-
4 Matabubu	-	-	-	-
5 Wundumbatu	...	...	-	-
<b>Kecamatan Poasia Poasia Subdistrict</b>	1	1	-	-

Sumber/Source : Diolah dari Hasil Sensus Ekonomi 2016

**Lanjutan Tabel 6.1.2.**

Kelurahan/ <i>Village</i>	Industri Barang Galian Bukan Logam		Industri Logam Dasar	
	Jumlah Total	Tenaga Kerja Employee	Jumlah Total	Tenaga Kerja Employee
(1)	(26)	(27)	(28)	(29)
1 Anduonohu	12	42	-	-
2 Rahandouna	7	16	-	-
3 Anggoeya	13	39	-	-
4 Matabubu	3	5	-	-
5 Wundumbatu	...	...	-	-
<b>Kecamatan Poasia Poasia Subdistrict</b>	35	102	-	-

Sumber/Source : Diolah dari Hasil Sensus Ekonomi 2016

Lanjutan Tabel 6.1.2.

Kelurahan/ <i>Village</i>	Industri Barang Dari Logam		Industri Komputer dan Barang Elektronik	
	Jumlah <i>Total</i>	Tenaga Kerja <i>Employee</i>	Jumlah <i>Total</i>	Tenaga Kerja <i>Employee</i>
(1)	(30)	(31)	(32)	(33)
1 Anduonohu	13	36	-	-
2 Rahandouna	16	44	-	-
3 Anggoeya	4	12	-	-
4 Matabubu	1	2	-	-
5 Wundumbatu	...	...	-	-
<b>Kecamatan Poasia Poasia Subdistrict</b>	34	94	-	-

Sumber/Source : Diolah dari Hasil Sensus Ekonomi 2016

**Lanjutan Tabel 6.1.2.**

Kelurahan/ <i>Village</i>	Industri Alat Angkutan		Industri Furnitur	
	Jumlah <i>Total</i>	Tenaga Kerja <i>Employee</i>	Jumlah <i>Total</i>	Tenaga Kerja <i>Employee</i>
(1)	(34)	(35)	(36)	(37)
1 Anduonohu	-	-	27	83
2 Rahandouna	-	-	11	25
3 Anggoeya	-	-	2	4
4 Matabubu	-	-	-	-
5 Wundumbatu	-	-	...	...
<b>Kecamatan Poasia <i>Poasia Subdistrict</i></b>	-	-	40	112

Sumber/Source : Diolah dari Hasil Sensus Ekonomi 2016

Lanjutan Tabel 6.1.2.

Kelurahan/ <i>Village</i>	Industri Pengolahan Lainnya		Industri Jasa Reparasi mesin kendaraan	
	Jumlah <i>Total</i>	Tenaga Kerja <i>Employee</i>	Jumlah <i>Total</i>	Tenaga Kerja <i>Employee</i>
(1)	(38)	(39)	(40)	(41)
1 Anduonohu	2	10	1	1
2 Rahandouna	5	14	2	3
3 Anggoeya	1	1	-	-
4 Matabubu	-	-	-	-
5 Wundumbatu	...	...	...	...
<b>Kecamatan Poasia Poasia Subdistrict</b>	<b>8</b>	<b>25</b>	<b>3</b>	<b>4</b>

Sumber/Source : Diolah dari Hasil Sensus Ekonomi 2016



**Tabel 6.1.3. Banyaknya Usaha Industri Pengolahan Kecil/ Rumah Tangga dan Tenaga Kerja Menurut Jenis Industri dan Kelurahan di Kecamatan Poasia, 2017**  
**Number of Establishments and Labors of Manufacturing Industry by Industrial Classification and Village in Poasia Subdistrict, 2017**

Kelurahan/Village	Industri Makanan		Industri Minuman	
	Jumlah Total	Tenaga Kerja Employee	Jumlah Total	Tenaga Kerja Employee
(1)	(2)	(3)	(4)	(5)
1 Anduonohu	86	170	28	42
2 Rahandouna	46	83	24	29
3 Anggoeya	16	44	8	31
4 Matabubu	2	4	1	2
5 Wundumbatu	...	...	...	...
<b>Kecamatan Poasia Poasia Subdistrict</b>	<b>150</b>	<b>301</b>	<b>61</b>	<b>104</b>

Sumber/Source : Data PODES 2018

Lanjutan Tabel 6.1.3.

Kelurahan/ <i>Village</i>	Pengeringan Tembakau		Industri Tekstil	
	Jumlah <i>Total</i>	Tenaga Kerja <i>Employee</i>	Jumlah <i>Total</i>	Tenaga Kerja <i>Employee</i>
(1)	(6)	(7)	(8)	(9)
1 Anduonohu	-	-	11	24
2 Rahandouna	-	-	4	5
3 Anggoeya	-	-	-	-
4 Matabubu	-	-	-	-
5 Wundumbatu	-	-	-	-
<b>Kecamatan Poasia Poasia Subdistrict</b>	-	-	15	29

Sumber/Source : Data PODES 2018

**Lanjutan Tabel 6.1.3.**

Kelurahan/ <i>Village</i>	Industri Pakaian Jadi		Industri Kulit, Barang dari Kulit, dan Alas Kaki	
	Jumlah <i>Total</i>	Tenaga Kerja <i>Employee</i>	Jumlah <i>Total</i>	Tenaga Kerja <i>Employee</i>
(1)	(10)	(11)	(12)	(13)
1 Anduonohu	26	36	-	-
2 Rahandouna	13	35	-	-
3 Anggoeya	6	7	-	-
4 Matabubu	1	1	-	-
5 Wundumbatu	...	...	-	-
<b>Kecamatan Poasia <i>Poasia Subdistrict</i></b>	46	79	-	-

Sumber/Source : Data PODES 2018

Lanjutan Tabel 6.1.3.

Kelurahan/ <i>Village</i>	Industri Kayu, dan Barang anyaman dari Bambu dan Rotan		Industri Kertas dan barang dari Kertas	
	Jumlah <i>Total</i>	Tenaga Kerja <i>Employee</i>	Jumlah <i>Total</i>	Tenaga Kerja <i>Employee</i>
(1)	(14)	(15)	(16)	(17)
1 Anduonohu	18	37	-	-
2 Rahandouna	9	25	-	-
3 Anggoeya	2	5	-	-
4 Matabubu	4	12	-	-
5 Wundumbatu	...	...	-	-
<b>Kecamatan Poasia Poasia Subdistrict</b>	33	79	-	-

Sumber/Source : Data PODES 2018

**Lanjutan Tabel 6.1.3.**

Kelurahan/ <i>Village</i>	Industri Percetakan		Industri Penyulingan Minyak Nilam/Atsiri	
	Jumlah <i>Total</i>	Tenaga Kerja <i>Employee</i>	Jumlah <i>Total</i>	Tenaga Kerja <i>Employee</i>
(1)	(18)	(19)	(20)	(21)
1 Anduonohu	7	27	-	-
2 Rahandouna	5	37	-	-
3 Anggoeya	-	-	-	-
4 Matabubu	1	2	-	-
5 Wundumbatu	-	-	-	-
<b>Kecamatan Poasia <i>Poasia Subdistrict</i></b>	13	66	-	-

Sumber/Source : Data PODES 2018

Lanjutan Tabel 6.1.3.

Kelurahan/ <i>Village</i>	Industri Farmasi, Produk Obat dan Jamu		Industri Karet, Barang dari Karet dan Plastik	
	Jumlah <i>Total</i>	Tenaga Kerja <i>Employee</i>	Jumlah <i>Total</i>	Tenaga Kerja <i>Employee</i>
(1)	(22)	(23)	(24)	(25)
1 Anduonohu	-	-	-	-
2 Rahandouna	1	1	-	-
3 Anggoeya	-	-	-	-
4 Matabubu	-	-	-	-
5 Wundumbatu	-	-	-	-
<b>Kecamatan Poasia Poasia Subdistrict</b>	1	1	-	-

Sumber/Source : Data PODES 2018

**Lanjutan Tabel 6.1.3.**

Kelurahan/ <i>Village</i>	Industri Barang Galian Bukan Logam		Industri Logam Dasar	
	Jumlah Total	Tenaga Kerja Employee	Jumlah Total	Tenaga Kerja Employee
(1)	(26)	(27)	(28)	(29)
1 Anduonohu	12	42	-	-
2 Rahandouna	7	16	-	-
3 Anggoeya	13	39	-	-
4 Matabubu	3	5	-	-
5 Wundumbatu	-	-	-	-
<b>Kecamatan Poasia Poasia Subdistrict</b>	35	102	-	-

Sumber/Source : Data PODES 2018

Lanjutan Tabel 6.1.3.

Kelurahan/ <i>Village</i>	Industri Barang Dari Logam		Industri Komputer dan Barang Elektronik	
	Jumlah <i>Total</i>	Tenaga Kerja <i>Employee</i>	Jumlah <i>Total</i>	Tenaga Kerja <i>Employee</i>
(1)	(30)	(31)	(32)	(33)
1 Anduonohu	13	36	-	-
2 Rahandouna	16	44	-	-
3 Anggoeya	4	12	-	-
4 Matabubu	1	2	-	-
5 Wundumbatu	-	-	-	-
<b>Kecamatan Poasia <i>Poasia Subdistrict</i></b>	34	94	-	-

Sumber/Source : Data PODES 2018



**Lanjutan Tabel 6.1.3.**

Kelurahan/ <i>Village</i>	Industri Alat Angkutan		Industri Furnitur	
	Jumlah <i>Total</i>	Tenaga Kerja <i>Employee</i>	Jumlah <i>Total</i>	Tenaga Kerja <i>Employee</i>
(1)	(34)	(35)	(36)	(37)
1 Anduonohu	-	-	27	83
2 Rahandouna	-	-	11	25
3 Anggoeya	-	-	2	4
4 Matabubu	-	-	-	-
5 Wundumbatu	-	-	-	-
<b>Kecamatan Poasia <i>Poasia Subdistrict</i></b>	-	-	40	112

Sumber/Source : Data PODES 2018

Lanjutan Tabel 6.1.3.

Kelurahan/ <i>Village</i>	Industri Pengolahan Lainnya		Industri Jasa Reparasi mesin kendaraan	
	Jumlah <i>Total</i>	Tenaga Kerja <i>Employee</i>	Jumlah <i>Total</i>	Tenaga Kerja <i>Employee</i>
(1)	(38)	(39)	(40)	(41)
1 Anduonohu	2	10	1	1
2 Rahandouna	5	14	5	3
3 Anggoeya	1	1	-	-
4 Matabubu	-	-	-	-
5 Wundumbatu	-	-	-	-
<b>Kecamatan Poasia <i>Poasia Subdistrict</i></b>	<b>8</b>	<b>25</b>	<b>3</b>	<b>4</b>

Sumber/Source : Data PODES 2018

**6.2. Listrik/Electricity**

**Tabel 6.2.1. Jumlah Rumah Tangga Pengguna Listrik Menurut Kelurahan di Kecamatan Poasia, 2017**  
**Table** *Number of Electricity Customers (Household) by Village in Poasia Subdistrict, 2017*

Kelurahan/Village	Pengguna Listrik PLN	Pengguna Listrik Non PLN				Tidak Menggunakan Listrik
		Genset Sendiri	Tenaga Surya	Usaha Perorangan	Perusahaan Swasta	
(1)	(2)	(3)	(4)	(5)	(6)	(7)
1 Anduonohu	3 944	-	-	-	-	-
2 Rahandouna	753	-	-	-	-	-
3 Anggoeya	1 362	-	-	-	-	-
4 Matabubu	425	-	-	-	-	40
5 Wundumbatu	1 560	-	-	-	-	60
<b>Kecamatan Poasia Poasia Subdistrict</b>	<b>8 044</b>	<b>-</b>	<b>-</b>	<b>-</b>	<b>-</b>	<b>100</b>

Sumber/Source : Data PODES 2018

**Tabel 6.2.2. Jumlah Kelurahan Yang Memiliki Penerangan Jalan di Kecamatan Poasia, 2011-2017**  
**Table** *Number of Villages that have Street Lighting in Poasia Subdistrict, 2011-2017*

Tahun	Jenis Penerangan Jalan		
	Listrik Pemerintah	Listrik Non Pemerintah	Bukan Listrik
(1)	(2)	(3)	(4)
2011	√	√	-
2012	√	√	-
2013	√	√	-
2014	-	√	-
2015	-	√	-
2016	√	√	-
2017	√	√	-

Sumber/Source : Data PODES 2018

**6.3. Air Bersih / Clean Water**

**Tabel 6.3.1. Jumlah Rumah Tangga menurut Sumber Air Bersih yang Digunakan dan Kelurahan di Kecamatan Poasia, 2017**  
**Table** *Number of Household by Clean Water Resource and Village in Poasia Subdistrict, 2017*

Kelurahan/Village	PDAM	Non PDAM
(1)	(2)	(3)
1 Anduonohu	1 787	1 788
2 Rahandouna	1 322	1 582
3 Anggoeya	645	944
4 Matabubu	101	256
5 Wundumbatu	-	-
<b>Kecamatan Poasia Poasia Subdistrict</b>	<b>3 855</b>	<b>4 570</b>

Sumber/Source : Data PODES 2018

**Tabel 6.3.2. Jumlah Usaha dan Tenaga Kerja Pengadaan Air Bersih Untuk Minum dan Memasak menurut Kelurahan di Kecamatan Poasia, 2017**  
**Number of Establishment and Labour of Private Water Supply Establishment by Village in Poasia Subdistrict, 2017**

Kelurahan/ <i>Village</i>	Koperasi/ Usaha Gotong Royong		Depot Air Minum		Penjual Air Keliling	
	Jumlah Total	Tenaga Kerja Employee	Jumlah Total	Tenaga Kerja Employee	Jumlah Total	Tenaga Kerja Employee
(1)	(2)	(3)	(4)	(5)	(6)	(7)
1 Anduonohu	-	-	18	34	1	1
2 Rahandouna	-	-	16	29	6	10
3 Anggoeya	-	-	7	30	1	2
4 Matabubu	-	-	2	24	1	1
5 Wundumbatu	-	-	-	-	-	-
<b>Kecamatan Poasia Poasia Subdistrict</b>	-	-	43	117	9	14

Sumber/Source : Data PODES 2018

Halaman ini sengaja dikosongkan

Jumlah Hotel di Poasia, 2017  
*Number of Hotels in Poasia,  
2017*

7

HOTEL

<https://kendarikota.bps.go.id>



<https://kenndarikota.bps.go.id>

Halaman ini sengaja dikosongkan

**PENJELASAN TEKNIS**

1. Wisatawan mancanegara (wisman) ialah setiap pengunjung yang mengunjungi suatu negara di luar tempat tinggalnya, didorong oleh satu atau beberapa keperluan tanpa bermaksud memperoleh penghasilan di tempat yang dikunjungi dan lamanya kunjungan tersebut tidak lebih dari satu tahun (12 bulan). Definisi ini mencakup 2 (dua) kategori wisatawan mancanegara, yaitu:
  - a. Wisatawan (turis) ialah setiap pengunjung seperti definisi di atas yang tinggal paling sedikit 24 jam, akan tetapi tidak lebih dari 1 (satu) tahun di tempat yang dikunjungi, dengan maksud antara lain: berlibur, rekreasi, olah raga, bisnis, menghadiri pertemuan, studi, dan kunjungan dengan alasan kesehatan.
  - b. *Excursionist* ialah setiap pengunjung seperti definisi di atas yang tinggal kurang dari 24 jam di tempat yang dikunjungi (termasuk "Cruise passengers"). Cruise Passengers ialah setiap pengunjung yang tiba di suatu negara di mana mereka tidak menginap di akomodasi yang

**TECHNICAL NOTES**

1. *An International Visitor is any person visiting a country other than his usual place of residence for any reason other than for earning income in the country visited, and the length of stay is no more than one year (12 months). This definition covers two categories of foreign visitors, namely:*
  - a. *"Tourist" is any visitor staying for at least 24 hours, but no more than one year, in the country visited, with the intention of visiting, and for any of these purposes: Pleasure, recreation and sports, Business, visiting friends and relatives, missions, attending meetings, conferences, visit for health reasons and study.*
  - b. *"Excursionist" is any visitor staying less than 24 hours in the country visited including, "Cruise Passengers", i.e. visitors arriving in a country without staying in any accommodation available in the visited country.*

tersedia di negara tersebut, misalnya dengan kapal laut.

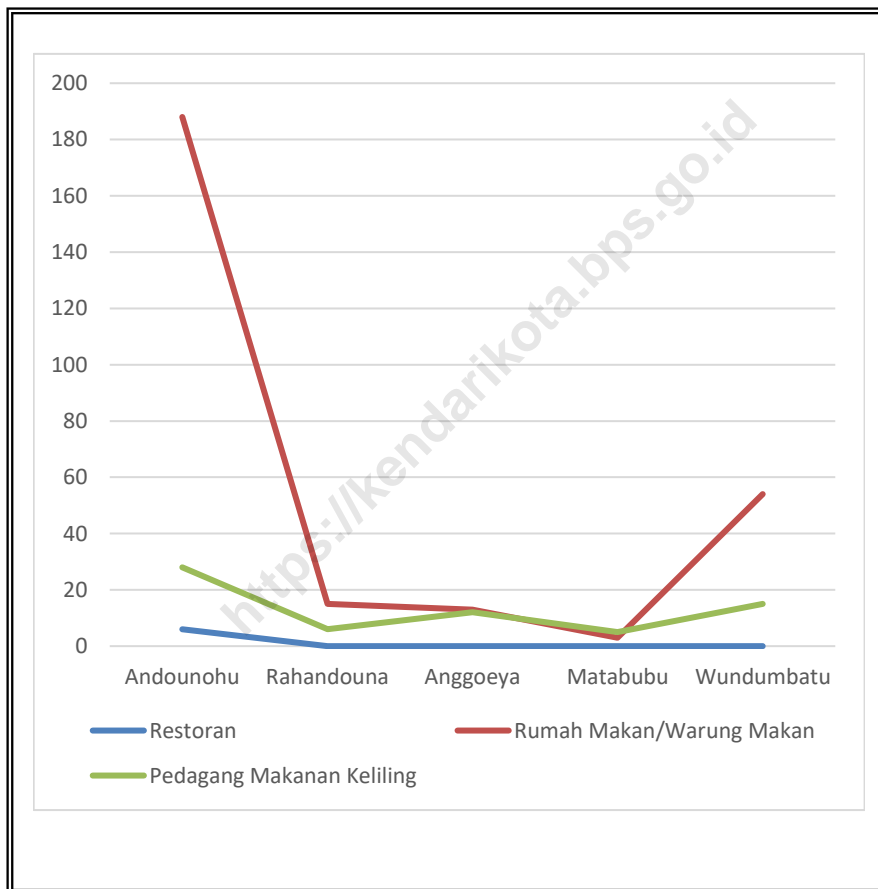
2. Rata-rata lama tinggal adalah rata-rata waktu tinggal wisatawan mancanegara di Indonesia untuk satu kali kunjungan.
  3. Usaha penyediaan akomodasi adalah usaha yang menyediakan pelayanan penginapan yang dapat dilengkapi dengan pelayanan pariwisata lainnya. Usaha penyediaan akomodasi dapat berupa hotel, vila, pondok wisata, bumi perkemahan, persinggahan karavan, dan akomodasi lainnya yang digunakan untuk tujuan pariwisata.
  4. Hotel adalah penyediaan akomodasi secara harian berupa kamar-kamar di dalam satu bangunan yang dapat dilengkapi dengan jasa pelayanan makan dan minum, kegiatan hiburan dan atau fasilitas lainnya. Hotel terdiri dari hotel berbintang dan hotel non-bintang.
  5. Hotel bintang adalah usaha penyediaan jasa pelayanan penginapan, makan minum serta jasa lainnya bagi umum dengan
2. *Average length of stay is the average stay duration of foreign visitor in Indonesia for one trip.*
  3. *The business of providing accommodation is a business that provides specialty services that can be equipped with other tourism services. It includes hotel, villa, cottage, camping, caravan stop, and other accommodation that are used for tourism purposes.*
  4. *Hotel is a daily supply of accommodation rooms within a building which can be equipped with eating and drinking services, entertainment activities and/or other facilities. Hotel consists of a classified hotel and a non-classified hotel.*
  5. *A star hotel is the business of providing an accommodation, eating and drinking as well as other services for the public by using a*

menggunakan sebagian atau seluruh bangunan. Usaha ini dikelola secara komersial serta memenuhi ketentuan persyaratan sebagai hotel bintang (termasuk berlian) yang ditetapkan dalam surat keputusan instansi yang membinanya. Misalnya hotel bintang lima, hotel bintang empat dan seterusnya.

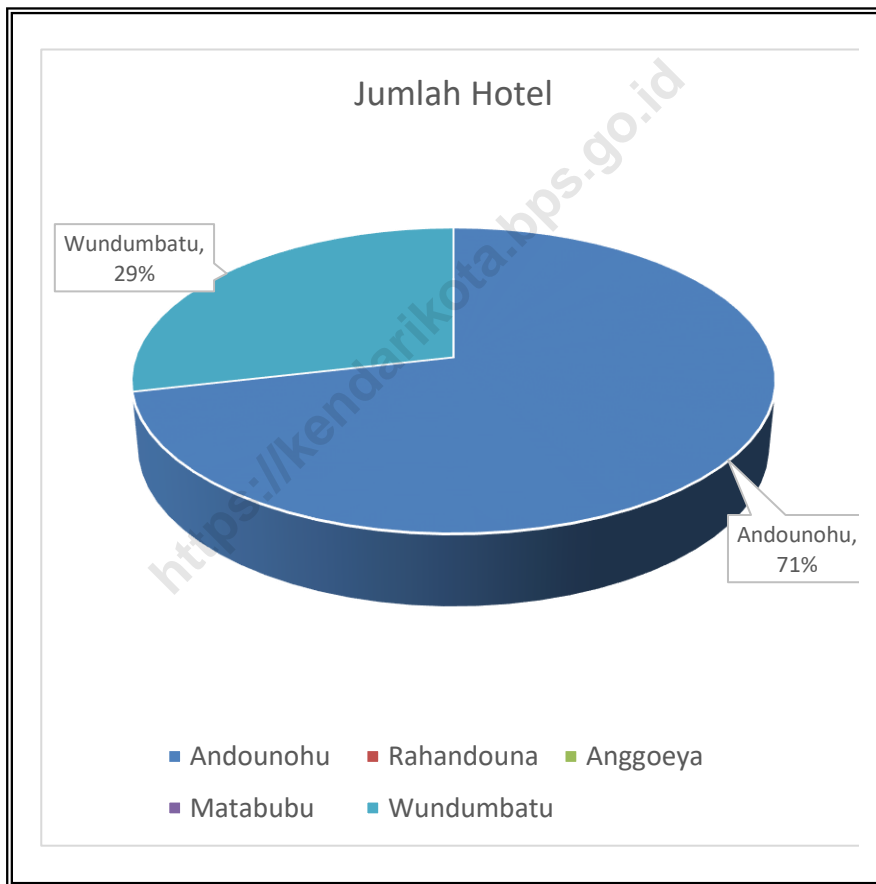
*building or a part of a building. It is managed commercially and meets specified requirements as a star hotel (including diamonds) set forth in the decree of fostering agency. For example, five star hotel, four star hotel, and so on,*

6. Tingkat penghunian kamar hotel adalah persentase banyaknya malam kamar yang dihuni terhadap banyaknya malam kamar yang tersedia.
6. *Room occupancy rate is the number of room-nights occupied divided by the number of room-nights available, multiplied by 100 percent.*
7. Rata-rata lamanya tamu menginap adalah banyaknya malam tempat tidur yang terpakai (malam tamu) dengan banyaknya tamu yang menginap di hotel atau akomodasi lainnya.
7. *Average length of stay is the number of bed-nights used (guest night) divided by the number of guests coming to spend the night at the accommodation.*

Gambar 7.1. Jumlah Restoran, Rumah Makan/Warung Makan dan Pedagang Makanan Keliling di Kecamatan Poasia, 2017/Number of Markets by Type and Village in Poasia Subdistrict, 2017



Gambar 7.2. Banyaknya Hotel/Akomodasi Menurut Kelurahan di Kecamatan Poasia, 2017/ Number of Hotel/Other Accomodation by Village in Poasia Subdistrict, 2017



**7.1. Perdagangan/ Trade**

**Tabel 7.1.1. Jumlah Pasar Dirinci menurut Jenisnya dan Kelurahan di Kecamatan Poasia, 2017**  
**Table Number of Markets by Type and Village in Poasia Subdistrict, 2017**

Kelurahan/Village	Pasar Umum		Pasar Hewan		Pasar Ikan	
	Permanen	Tidak Permanen	Permanen	Tidak Permanen	Permanen	Tidak Permanen
(1)	(2)	(3)	(4)	(5)	(6)	(7)
1 Anduonohu	1	-	-	-	-	-
2 Rahandouna	-	-	-	-	-	-
3 Anggoeya	-	-	-	-	-	-
4 Matabubu	-	-	-	-	-	-
5 Wundumbatu	-	-	-	-	-	-
<b>Kecamatan Poasia Poasia Subdistrict</b>	<b>1</b>	<b>-</b>	<b>-</b>	<b>-</b>	<b>-</b>	<b>-</b>

Sumber/Source : Data PODES 2018

**Tabel 7.1.2. Jumlah Sarana Perdagangan Lainnya Dirinci menurut Jenisnya dan Kelurahan di Kecamatan Poasia, 2017**  
**Number of Other Trade Facilities by Type and Village in Poasia Subdistrict, 2017**

Kelurahan/Village	Super Market	Mini Market	Kelompok/ Kompleks Pertokoan	Toko Benda Seni	Kios/Warung	
					Permanen	Tidak Permanen
(1)	(2)	(3)	(4)	(5)	(6)	(7)
1 Anduonohu	2	4	8	-	161	55
2 Rahandouna	-	-	-	-	54	44
3 Anggoeya	-	3	1	-	141	25
4 Matabubu	-	-	1	-	90	57
5 Wundumbatu	-	3	5	-	150	46
<b>Kecamatan Poasia Poasia Subdistrict</b>	<b>2</b>	<b>10</b>	<b>15</b>	<b>-</b>	<b>296</b>	<b>227</b>

Sumber/Source : Data PODES 2018



**Tabel 7.1.3. Jumlah Usaha dan Tenaga Kerja di Bidang Perdagangan Menurut Kelurahan dan Lapangan Usaha di Kecamatan Poasia, 2017**  
**Number of Establishments and Labors of Trade Sector by Village and Classification in Poasia Subdistrict, 2017**

Kelurahan/ <i>Village</i>	Perdagangan Mobil, Sepeda Motor, dan Peralatannya		Perdagangan Besar Hasil Pertanian dan Hewan Hidup	
	Jumlah Total	Tenaga Kerja Employee	Jumlah Total	Tenaga Kerja Employee
(1)	(2)	(3)	(4)	(5)
1 Anduonohu	67	150	3	13
2 Rahandouna	32	65	-	-
3 Anggoeya	16	30	2	13
4 Matabubu	1	2	-	-
5 Wundumbatu	...	...	...	...
<b>Kecamatan Poasia Poasia Subdistrict</b>	<b>116</b>	<b>247</b>	<b>5</b>	<b>26</b>

Sumber/Source : Data PODES 2018

Lanjutan Tabel 7.1.3.

Kelurahan/ <i>Village</i>	Perdagangan Besar Makanan/ Minuman dan Tembakau		Perdagangan Besar Pakaian, Tekstil, dan Alas Kaki	
	Jumlah <i>Total</i>	Tenaga Kerja <i>Employee</i>	Jumlah <i>Total</i>	Tenaga Kerja <i>Employee</i>
(1)	(6)	(7)	(8)	(9)
1 Anduonohu	2	7	-	-
2 Rahandouna	5	28	-	-
3 Anggoeya	7	28	-	-
4 Matabubu	1	14	-	-
5 Wundumbatu	...	...	...	...
<b>Kecamatan Poasia Poasia Subdistrict</b>	15	77		

Sumber/Source : Data PODES 2018

**Lanjutan Tabel 7.1.3.**

Kelurahan/ <i>Village</i>	Perdagangan Besar Alat Rumahtangga		Perdagangan Besar Komputer dan Alat Elektronik	
	Jumlah Total	Tenaga Kerja Employee	Jumlah Total	Tenaga Kerja Employee
(1)	(10)	(11)	(12)	(13)
1 Anduonohu	2	26	-	-
2 Rahandouna	-	-	-	-
3 Anggoeya	-	-	-	-
4 Matabubu	-	-	-	-
5 Wundumbatu	...	...	...	...
<b>Kecamatan Poasia Poasia Subdistrict</b>	<b>2</b>	<b>26</b>	<b>-</b>	<b>-</b>

Sumber/Source : Data PODES 2018

Lanjutan Tabel 7.1.3.

Kelurahan/ <i>Village</i>	Perdagangan Besar Bahan Bangunan		Perdagangan Besar Barang Campuran	
	Jumlah <i>Total</i>	Tenaga Kerja <i>Employee</i>	Jumlah <i>Total</i>	Tenaga Kerja <i>Employee</i>
(1)	(14)	(15)	(16)	(17)
1 Anduonohu	-	-	4	11
2 Rahandouna	-	-	3	25
3 Anggoeya	-	-	1	1
4 Matabubu	-	-	-	-
5 Wundumbatu	...	...	...	...
<b>Kecamatan Poasia Poasia Subdistrict</b>	-	-	8	37

Sumber/Source : Data PODES 2018

**Lanjutan Tabel 7.1.3.**

Kelurahan/ <i>Village</i>	Perdagangan Eceran Hasil Pertanian dan Hewan Hidup		Perdagangan Eceran Makanan/ Minuman dan Tembakau	
	Jumlah <i>Total</i>	Tenaga Kerja <i>Employee</i>	Jumlah <i>Total</i>	Tenaga Kerja <i>Employee</i>
(1)	(18)	(19)	(20)	(21)
1 Anduonohu	21	37	23	34
2 Rahandouna	3	4	11	20
3 Anggoeya	10	24	11	15
4 Matabubu	3	15	4	4
5 Wundumbatu	...	...	...	...
<b>Kecamatan Poasia <i>Poasia Subdistrict</i></b>	<b>37</b>	<b>80</b>	<b>49</b>	<b>73</b>

Sumber/Source : Data PODES 2018

Lanjutan Tabel 7.1.3.

Kelurahan/ <i>Village</i>	Perdagangan Eceran Pakaian, Tekstil dan Alas Kaki		Perdagangan Eceran Alat Rumah Tangga	
	Jumlah <i>Total</i>	Tenaga Kerja <i>Employee</i>	Jumlah <i>Total</i>	Tenaga Kerja <i>Employee</i>
(1)	(22)	(23)	(24)	(25)
1 Anduonohu	49	57	72	219
2 Rahandouna	27	28	17	74
3 Anggoeya	5	6	11	37
4 Matabubu	1	1	5	23
5 Wundumbatu	...	...	...	...
<b>Kecamatan Poasia Poasia Subdistrict</b>	82	92	105	353

Sumber/Source : Data PODES 2018

**Lanjutan Tabel 7.1.3.**

Kelurahan/Village	Perdagangan Eceran Komputer dan Alat Elektronik		Perdagangan Eceran Barang Campuran		Perdagangan Keliling dan Kaki Lima	
	Jumlah Total	Tenaga Kerja Employee	Jumlah Total	Tenaga Kerja Employee	Jumlah Total	Tenaga Kerja Employee
(1)	(26)	(27)	(28)	(29)	(30)	(31)
1 Anduonohu	4	9	377	584	264	307
2 Rahandouna	-	-	277	362	100	113
3 Anggoeya	-	-	141	191	47	56
4 Matabubu	-	-	34	39	16	21
5 Wundumbatu	...	...	...	...	...	...
<b>Kecamatan Poasia Poasia Subdistrict</b>	<b>4</b>	<b>9</b>	<b>829</b>	<b>1 176</b>	<b>427</b>	<b>497</b>

Sumber/Source : Data PODES 2018

## 7.2. Hotel / Hotel

**Tabel 7.2.1. Banyaknya Hotel/Akomodasi, Kamar dan Tempat Tidur Menurut Kelurahan di Kecamatan Poasia, 2017**  
**Number of Hotel/Other Accomodation, Room, and Bed by Village in Poasia Subdistrict, 2017**

Kelurahan/Village	Jumlah Hotel/ Akomodasi	Jumlah Kamar	Jumlah Tempat Tidur
(1)	(2)	(3)	(4)
1 Anduonohu	5	39	45
2 Rahandouna	-	-	-
3 Anggoeya	-	-	-
4 Matabubu	-	-	-
5 Wundumbatu	2	21	28
<b>Kecamatan Poasia Poasia Subdistrict</b>	<b>7</b>	<b>60</b>	<b>73</b>

Sumber/Source : Data PODES 2018



**Tabel 7.2.2. Banyaknya Hotel/Akomodasi dan Tenaga Kerja Menurut Kelurahan di Kecamatan Poasia, 2017**  
**Table Number of Hotel/ Other Accomodation and Labors by Village in Poasia Subdistrict, 2017**

Kelurahan/ <i>Village</i>	Jumlah Hotel/ Akomodasi	Tenaga Kerja <i>Employee</i>		Jumlah <i>Total</i>
		Laki-laki <i>Male</i>	Perempuan <i>Female</i>	
(1)	(2)	(3)	(4)	(5)
1 Anduonohu	5	12	8	20
2 Rahandouna	-	-	-	-
3 Anggoeya	-	-	-	-
4 Matabubu	-	-	-	-
5 Wundumbatu	2	3	3	6
<b>Kecamatan Poasia Poasia Subdistrict</b>	<b>7</b>	<b>15</b>	<b>11</b>	<b>26</b>

Sumber/Source : Data PODES 2018

**Tabel 7.2.3. Banyaknya Hotel/Akomodasi dan Jumlah Tamu Menginap Menurut Kelurahan di Kecamatan Poasia, 2017**  
**Number of Hotel/Other Accomodation and Stay of Guest by Village in Poasia Subdistrict, 2017**

Kelurahan/ <i>Village</i>	Jumlah Hotel/ Akomodasi	Jumlah Tamu		
		Domestik	Asing	Total
(1)	(2)	(3)	(4)	(5)
1 Anduonohu	5	5 850	5	5 855
2 Rahandouna	-	-	-	-
3 Anggoeya	-	-	-	-
4 Matabubu	-	-	-	-
5 Wundumbatu	2	945	-	945
<b>Kecamatan Poasia Poasia Subdistrict</b>	<b>7</b>	<b>6 795</b>	<b>5</b>	<b>6 800</b>

Sumber/Source : Data PODES 2018

7.3. Restoran / Restaurant

**Tabel 7.3.1. Banyaknya Jasa Restoran/Kedai Makan Minum dan Tenaga Kerja Menurut Kelurahan di Kecamatan Poasia, 2017**  
**Number of Resutaurant and Labors by Village in Poasia Subdistrict, 2017**

Kelurahan/Village	Restoran		Rumah Makan/ Warung Makan		Pedagang Makanan Keliling	
	Jumlah Total	Tenaga Kerja Employee	Jumlah Total	Tenaga Kerja Employee	Jumlah Total	Tenaga Kerja Employee
(1)	(2)	(3)	(4)	(5)	(6)	(7)
1 Anduonohu	6	73	88	158	28	51
2 Rahandouna	-	-	15	35	6	12
3 Anggoeya	-	-	13	17	12	19
4 Matabubu	-	-	3	6	5	9
5 Wundumbatu	-	-	54	86	15	25
<b>Kecamatan Poasia Poasia Subdistrict</b>	<b>6</b>	<b>73</b>	<b>173</b>	<b>302</b>	<b>66</b>	<b>116</b>

Sumber/Source : Data PODES 2018

**Tabel 7.3.2. Jumlah Objek Wisata Menurut Daya Tarik Pariwisata dan Kelurahan di Kecamatan Poasia, 2017**  
**Table** *Number of Tourism Object by Tourism Attraction and Village in Poasia Subdistrict, 2017*

Kelurahan/Village	Wisata Bahari/Laut	Wisata Kebun Raya/ Hutan	Wisata Alam Lainnya	Wisata Modern
(1)	(2)	(3)	(4)	(5)
1 Anduonohu	-	1	-	2
2 Rahandouna	-	-	-	-
3 Anggoeya	-	-	-	-
4 Matabubu	-	-	1	-
5 Wundumbatu	-	-	-	-
<b>Kecamatan Poasia Poasia Subdistrict</b>	-	1	1	2

Sumber/Source : Data PODES 2018

Halaman ini sengaja dikosongkan

Jumlah Angkutan Umum di Poasia,  
2017

*Number of Public Transportation  
in Poasia, 2017*

292

TERMINAL

<https://kendarikota.bps.go.id>

Halaman ini sengaja dikosongkan

<https://kendarian.go.id>

### PENJELASAN TEKNIS

1. Kendaraan bermotor adalah setiap kendaraan yang digerakkan oleh peralatan teknik yang ada pada kendaraan tersebut, biasanya digunakan untuk angkutan orang atau barang di atas jalan raya selain kendaraan yang berjalan di atas rel. Kendaraan bermotor yang dicatat adalah semua jenis kendaraan kecuali kendaraan bermotor TNI/Polri dan Korps Diplomatik.
2. Mobil penumpang adalah setiap kendaraan bermotor yang dilengkapi dengan tempat duduk untuk sebanyak-banyaknya delapan orang, tidak termasuk tempat duduk untuk pengemudi, baik dilengkapi atau tidak dilengkapi bagasi.
3. Mobil bis adalah setiap kendaraan bermotor yang dilengkapi dengan tempat duduk untuk lebih dari delapan orang, tidak termasuk tempat duduk untuk pengemudi, baik dilengkapi atau tidak dilengkapi bagasi.
4. Mobil truk adalah setiap kendaraan bermotor yang digunakan untuk angkutan barang, selain mobil

### TECHNICAL NOTES

1. *Motor vehicles are any kind of vehicles motorized by machine set up in those vehicles, they are usually used for transporting peoples or goods on roads except vehicles moving along a railway line, the data cover all kinds of motor vehicles except those belong to Indonesia Army Force Indonesian State Police and Diplomatic Corps.*
2. *Passenger cars are any motor vehicles with no more than eight seats, excluding seat for driver, it can be with or without hoot.*
3. *Buses are large passenger cars having seats for more than eight passengers, excluding seat for driver, it can be with or without hoot.*
4. *Trucks are any motor vehicles used to transport goods excluding*



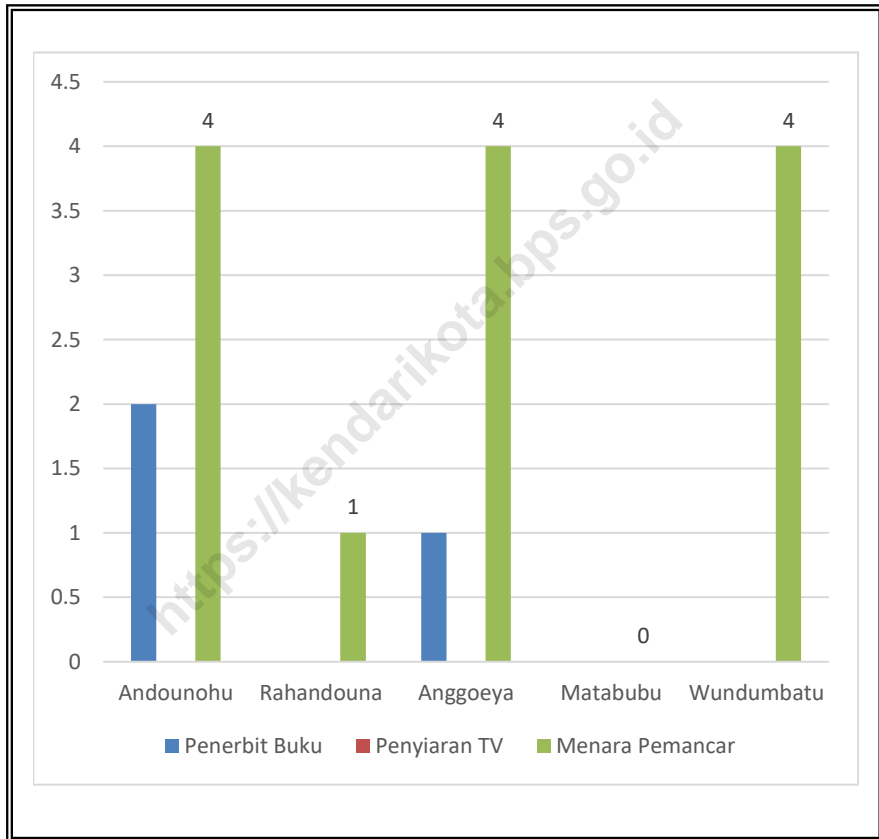
- |  |   |
|--|---|
| penumpang, mobil bis dan kendaraan bermotor roda dua.  | <i>passenger cars, buses, and motorcycles.</i>  |
| 5. Kunjungan kapal adalah kapal yang datang di pelabuhan baik untuk berlabuh di perairan maupun bersandar di dermaga.  | 5. <i>Ship call is a ship arriving at a port either for mooring or berthing.</i>  |
| 6. Gross Ton (GT) adalah volume ruangan kapal dalam m <sup>3</sup> , kecuali terowongan, lubang poros baling-baling, tempat jangkar, dan alas ganda.   | 6. <i>Gross Ton (GT) is total volume of all room in a ship (m<sup>3</sup>), excluding the volume of tunnel, the axle of propellers, the anchor, and the chain locker.</i>   |
| 7. Kantor Pos adalah tempat pemberi pelayanan komunikasi tertulis dan atau surat elektronik, layanan paket, layanan logistik, layanan transaksi keuangan, dan layanan keagenan pos untuk kepentingan umum. Rumah pos berfungsi sama seperti kantor pos dan kantor pos pembantu, bedanya rumah pos biasanya terletak di daerah terpencil. | 7. <i>Post Office is a service provider facility of written communication and or electronic mail, parcel service, logistics services, financial transaction services, and postal services to the public. Postal house has the same function as the post office and subsidiary of post office, the difference is that postal house is usually located in remote areas.</i> |
| 8. Telekomunikasi adalah setiap pemancaran, pengiriman dan atau penerimaan dari setiap informasi dalam bentuk tanda-tanda, isyarat, tulisan, gambar, suara dan bunyi melalui sistem kawat, optik, radio atau sistem elektromagnetik lainnya.   | 8. <i>Telecommunication includes every transmitting, delivering and or receiving from every information of marking, signal, article, picture, sound and voice through strand of wire system, optic, radio or other electromagnetic system.</i>  |

9. Jaringan telekomunikasi adalah rangkaian perangkat telekomunikasi dan kelengkapannya yang digunakan dalam bertelekomunikasi.
  10. Telepon tetap kabel dalam Susenas disebut telepon rumah adalah jaringan telekomunikasi menggunakan perangkat telepon tetap dengan kabel yang secara umum diatur oleh standar-standar teknis dengan menggunakan suatu nomor telepon, dikenal pula sebagai Public Switched Telephone Network (PSTN). Pada umumnya dimanfaatkan untuk telepon rumah dan jaringan internet, memiliki kemampuan menghantarkan sinyal dengan kuat dan jelas dengan biaya yang relatif lebih murah.
  11. Telepon bergerak seluler adalah perangkat telekomunikasi elektronik yang mempunyai kemampuan dasar yang sama dengan telepon tetap kabel, namun dapat dibawa ke mana-mana (portable, mobile) dan tidak perlu disambungkan dengan jaringan telekomunikasi kabel. Selain berfungsi sebagai telepon, telepon selular modern biasanya
9. *Telecommunication network is peripheral network of telecommunication and its equipment used in the means of telecommunication.*
  10. *Fixed line telephone based on Susenas called home phone is a telecommunication network using fixed line telephone device which is generally regulated by technical standards, using a phone number, also known as the Public Switched Telephone Network (PSTN). It is generally used for home phone and Internet networks, has the ability to deliver a strong and clear signal with a relatively low cost.*
  11. *Cellular mobile phone is an electronic telecommunication device which has the same basic capabilities with fixed cables, but can be taken anywhere (portable, mobile) and does not need to be connected to the wired telecommunications networks. In addition to functioning as a telephone, modern mobile phone typically supports additional*

mendukung layanan tambahan seperti Short Messages Services (SMS), Multimedia Messages Service (MMS), e-mail dan akses Internet, aplikasi bisnis dan permainan, serta fotografi. Saat ini, Indonesia mempunyai dua sistem jaringan telepon bergerak seluler yaitu Global System for Mobile Telecommunications (GSM) dan CDMA.

*services such as Short Messages Services (SMS), Multimedia Messages Service (MMS), e-mail and access to the Internet, business applications and games, as well as photography. Currently, Indonesia has two cellular mobile telephone network system that are GSM (Global System for Mobile Telecommunications) and Code Division Multiple Access (CDMA).*

**Gambar 8.1.** Banyaknya Sarana dan Prasarana Telekomunikasi Menurut Kelurahan di Kecamatan Poasia, 2017/ *Number of Telecommunication Facilities and Infrastructure by Village in Poasia Subdistrict, 2017*



8.1. Transportasi/ Transportation

**Tabel 8.1.1. Banyaknya Usaha Angkutan Umum Menurut Kelurahan dan Jenis Angkutan di Kecamatan Poasia, 2017**  
**Number of Public Transportation by Village and Type of Transportation in Poasia Subdistrict, 2017**

Kelurahan/Village	Angkutan Antar Kota		Angkutan Kota	
	Usaha	Armada	Usaha	Armada
(1)	(2)	(3)	(4)	(5)
1 Anduonohu	1	1	4	4
2 Rahandouna	3	3	14	14
3 Anggoeya	-	-	6	7
4 Matabubu	-	-	-	-
5 Wundumbatu	...	...	...	...
<b>Kecamatan Poasia Poasia Subdistrict</b>	<b>4</b>	<b>4</b>	<b>24</b>	<b>25</b>

Sumber/Source : Data PODES 2018

**Tabel 8.1.2. Banyaknya Kendaraan Bermotor Roda 2 Menurut Penggunaannya di Kecamatan Poasia, 2017**  
*Number of Motorbike according to utilization in Poasia Subdistrict, 2017*

Kelurahan/ <i>Village</i>	Angkutan Umum (Ojek)
(1)	(2)
1 Anduonohu	85
2 Rahandouna	35
3 Anggoeya	38
4 Matabubu	27
5 Wundumbatu	79
<b>Kecamatan Poasia Poasia Subdistrict</b>	<b>264</b>

Sumber/Source : Data PODES 2018

**Tabel 8.1.3. Banyaknya Usaha Jasa Penunjang Transportasi Menurut Kelurahan dan Jenisnya di Kecamatan Poasia, 2017**  
**Number of Transportation Facilities by Type and Village in Poasia Subdistrict, 2017**

Kelurahan/Village	Terminal		Pelabuhan	
	Jumlah Total	Tenaga Kerja Employee	Jumlah Total	Tenaga Kerja Employee
(1)	(2)	(3)	(4)	(5)
1 Anduonohu	-	-	-	-
2 Rahandouna	-	-	-	-
3 Anggoeya	-	-	-	-
4 Matabubu	-	-	-	-
5 Wundumbatu	-	-	-	-
<b>Kecamatan Poasia Poasia Subdistrict</b>	-	-	-	-

Sumber/Source : Data PODES 2018

Lanjutan Tabel 8.1.3.

Kelurahan/ <i>Village</i>	Travel/Biro Perjalanan		Ekspedisi/ Keagenan Barang	
	Jumlah <i>Total</i>	Tenaga Kerja <i>Employee</i>	Jumlah <i>Total</i>	Tenaga Kerja <i>Employee</i>
(1)	(6)	(7)	(8)	(9)
1 Anduonohu	15	24	1	9
2 Rahandouna	-	-	-	-
3 Anggoeya	-	-	1	18
4 Matabubu	1	2	-	-
5 Wundumbatu	14	18	-	-
<b>Kecamatan Poasia Poasia Subdistrict</b>	30	41	2	27

Sumber/Source : Data PODES 2018



Lanjutan Tabel 8.1.3.

Kelurahan/ <i>Village</i>	Parkir		Jasa Pergudangan	
	Jumlah <i>Total</i>	Tenaga Kerja <i>Employee</i>	Jumlah <i>Total</i>	Tenaga Kerja <i>Employee</i>
(1)	(10)	(11)	(12)	(13)
1 Anduonohu	-	-	1	2
2 Rahandouna	-	-	-	-
3 Anggoeya	-	-	-	-
4 Matabubu	-	-	-	-
5 Wundumbatu	-	-	-	-
<b>Kecamatan Poasia <i>Poasia Subdistrict</i></b>	-	-	1	2

Sumber/Source : Data PODES 2018

Lanjutan Tabel 8.1.3.

Kelurahan/ <i>Village</i>	Jasa Bongkar Muat		Persewaan/ Rental Kendaraan	
	Jumlah <i>Total</i>	Tenaga Kerja <i>Employee</i>	Jumlah <i>Total</i>	Tenaga Kerja <i>Employee</i>
(1)	(14)	(15)	(16)	(17)
1 Anduonohu	-	-	3	4
2 Rahandouna	-	-	-	-
3 Anggoeya	-	-	2	2
4 Matabubu	-	-	-	-
5 Wundumbatu	-	-	7	11
<b>Kecamatan Poasia <i>Poasia Subdistrict</i></b>	-	-	12	17

Sumber/Source : Data PODES 2018

**Tabel 8.1.4. Banyaknya Kapal/Perahu Untuk Angkutan Umum Menurut Kelurahan di Kecamatan Poasia, 2017**  
**Number of Passenger Ships by Village in Poasia Subdistrict, 2017**

Kelurahan/ <i>Village</i>	Kapal Motor	Perahu Bermotor	Perahu Tidak Bermotor
(1)	(2)	(3)	(4)
1 Anduonohu	-	-	-
2 Rahandouna	-	-	-
3 Anggoeya	-	-	-
4 Matabubu	-	-	-
5 Wundumbatu	-	-	-
<b>Kecamatan Poasia Poasia Subdistrict</b>	-	-	-

Sumber/Source : Data PODES 2018

8.2. Komunikasi/ *Communication*

**Tabel 8.2.1. Banyaknya Sarana dan Prasarana Telekomunikasi Menurut Kelurahan di Kecamatan Poasia, 2017**  
**Table** *Number of Telecommunication Facilities and Infrastructure by Village in Poasia Subdistrict, 2017*

Kelurahan/ <i>Village</i>	Penerbitan Buku/ Majalah/ Koran		Penyiaran TV dan Radio		Menara Pemancar Selular /BTS	
	Jumlah <i>Total</i>	Tenaga Kerja <i>Employee</i>	Jumlah <i>Total</i>	Tenaga Kerja <i>Employee</i>	Jumlah <i>Total</i>	Tenaga Kerja <i>Employee</i>
(1)	(2)	(3)	(4)	(5)	(6)	(7)
1 Anduonohu	2	32	-	-	4	-
2 Rahandouna	-	-	-	-	1	-
3 Anggoeya	1	9	-	-	4	-
4 Matabubu	-	-	-	-	-	-
5 Wundumbatu	-	-	-	-	4	-
<b>Kecamatan Poasia <i>Poasia Subdistrict</i></b>	<b>3</b>	<b>41</b>	<b>-</b>	<b>-</b>	<b>13</b>	<b>-</b>

Sumber/Source : Data PODES 2018

**Tabel 8.2.2. Banyaknya Usaha Jasa Penunjang Telekomunikasi Menurut Kelurahan di Kecamatan Poasia, 2017**  
**Number of Telecommunication Support Services Businesses by Village in Poasia Subdistrict, 2017**


Kelurahan/Village	Kantor Pos/ Pos Pembantu		Warnet		Kounter /Pedagang M-Kios	
	Jumlah Total	Tenaga Kerja Employee	Jumlah Total	Tenaga Kerja Employee	Jumlah Total	Tenaga Kerja Employee
(1)	(2)	(3)	(4)	(5)	(6)	(7)
1 Anduonohu	-	-	5	7	70	82
2 Rahandouna	-	-	-	-	21	22
3 Anggoeya	-	-	-	-	65	65
4 Matabubu	-	-	-	-	5	5
5 Wundumbatu	1	5	4	4	55	62
<b>Kecamatan Poasia Poasia Subdistrict</b>	<b>1</b>	<b>5</b>	<b>9</b>	<b>11</b>	<b>216</b>	<b>236</b>

Sumber/Source : Data PODES 2018

Jumlah Wajib Pajak di Poasia, 2017  
*Number of Taxpayers in Poasia,  
2017*

8.882

PAJAK



Halaman ini sengaja dikosongkan

<https://kendari.kota.bps.go.id>

**PENJELASAN TEKNIS****TECHNICAL NOTES**

1. Uang beredar dalam arti sempit (M1) adalah kewajiban sistem moneter yang terdiri atas uang kartal dan uang giral.
  2. Uang beredar dalam arti luas (M2) atau likuiditas perekonomian adalah kewajiban sistem moneter yang terdiri atas M1 dan uang kuasi.
  3. Uang kartal terdiri atas uang kertas dan uang logam yang berlaku, tidak termasuk uang kas pada KPKN dan bank umum.
  4. Uang giral terdiri atas rekening giro, kiriman uang, simpanan berjangka dan tabungan dalam rupiah yang sudah jatuh waktu, yang seluruhnya merupakan simpanan penduduk dalam rupiah pada sistem moneter.
  5. Uang kuasi terdiri atas simpanan berjangka dan tabungan penduduk pada bank umum, baik dalam rupiah maupun valuta asing.
  6. Kantor bank terdiri dari Kantor Cabang (KC), Kantor Cabang
1. *Briefly, Money is a monetary system obligation consisting of currency and demand deposits.*
  2. *Extensively, Money supply (M2) or economic liquidity is the obligation of a monetary system consisting of M1 and quasi money.*
  3. *Currency consists of applicable banknotes and coins, excluding cash in the KPKN and commercial banks.*
  4. *Demand deposits consist of checking accounts, remittances, time deposits and rupiah savings that have matured, all of which are population savings in rupiah in the monetary system.*
  5. *Quasi money consists of time deposits and population savings at commercial banks, both in rupiah and foreign currency.*
  6. *Bank offices consist of Branch Offices (KC), Sub-Branch*



Pembantu (KCP), dan kantor di bawah KCP.

*Offices (KCP), and offices under the KCP.*

7. Data koperasi yang disajikan meliputi :

7. *The cooperative data presented includes:*

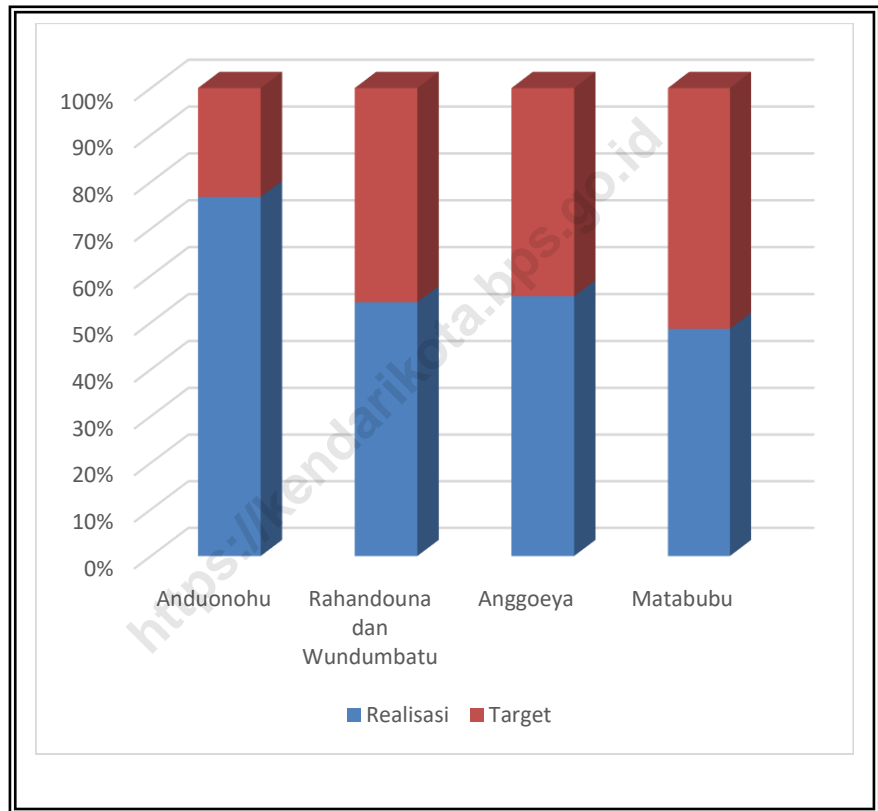
- a. Jumlah usaha koperasi
- b. Volume usaha koperasi
- c. Jumlah anggota koperasi

- a.Number of cooperative*
- b.Cooperative volume*
- c.Number of cooperative members*

8. Koperasi adalah badan usaha yang beranggotakan orang seorang atau badan hukum koperasi dengan melandaskan kegiatannya berdasarkan prinsip koperasi sekaligus sebagai gerakan ekonomi rakyat yang berdasar atas asas kekeluargaan.

8. *Cooperatives are business entities consisting of individuals or legal entities of cooperatives by basing their activities on the basis of cooperative principles as well as the people's economic movement based on the principle of kinship.*

**Gambar 9.1.** Realisasi Pembayaran Pajak Bumi dan Bangunan Menurut Kelurahan di Kecamatan Poasia, 2017/ *Land and Building Tax Payments by Village in Poasia Subdistrict, 2017 (%)*



**9.1. Jasa Keuangan / Financial**

**Tabel 9.1.1. Banyaknya Bank Menurut Kelurahan di Kecamatan Poasia, 2017**  
**Table Number of Bank by Village in Poasia Subdistrict, 2017**

Kelurahan/Village	Bank Pemerintah		Bank Swasta		Bank Syariah	
	Jumlah Total	Tenaga Kerja Employee	Jumlah Total	Tenaga Kerja Employee	Jumlah Total	Tenaga Kerja Employee
(1)	(2)	(3)	(4)	(5)	(6)	(7)
1 Anduonohu	4	34	2	21	-	-
2 Rahandouna	-	-	-	-	-	-
3 Anggoeya	-	-	-	-	-	-
4 Matabubu	-	-	-	-	-	-
5 Wundumbatu	-	-	1	9	-	-
<b>Kecamatan Poasia Poasia Subdistrict</b>	<b>4</b>	<b>34</b>	<b>3</b>	<b>30</b>	<b>-</b>	<b>-</b>

Sumber/Source : Diolah dari Hasil Sensus Ekonomi 2016

**Tabel 9.1.2. Banyaknya Perusahaan Asuransi dan Tenaga Kerja Menurut Kelurahan di Kecamatan Poasia, 2017**  
**Number of Establishments and Labors of Insurance Companies by Village in Poasia Subdistrict, 2017**

Kelurahan/Village	Asuransi Jiwa		Asuransi Non Jiwa		Asuransi Tenaga Kerja	
	Jumlah Total	Tenaga Kerja Employee	Jumlah Total	Tenaga Kerja Employee	Jumlah Total	Tenaga Kerja Employee
(1)	(2)	(3)	(4)	(5)	(6)	(7)
1 Anduonohu	-	-	1	3	-	-
2 Rahandouna	-	-	-	-	-	-
3 Anggoeya	-	-	-	-	-	-
4 Matabubu	-	-	-	-	-	-
5 Wundumbatu	-	-	-	-	-	-
<b>Kecamatan Poasia Poasia Subdistrict</b>	-	-	1	3	-	-

Sumber/Source : Diolah dari Hasil Sensus Ekonomi 2016

**Tabel 9.1.3. Banyaknya Koperasi Unit Desa (KUD) Menurut Kelurahan dan Jenisnya di Kecamatan Poasia, 2017**  
**Number of Village Cooperatives by Type and Village in Poasia Subdistrict, 2017**

Kelurahan/Village	Simpan Pinjam		Kredit Candak Kulak (KCK)		Kredit Usaha Tani (KUT)	
	Jumlah Total	Anggota Member	Jumlah Total	Anggota Member	Jumlah Total	Anggota Member
(1)	(2)	(3)	(4)	(5)	(6)	(7)
1 Anduonohu	-	-	-	-	-	-
2 Rahandouna	-	-	-	-	-	-
3 Anggoeya	-	-	-	-	-	-
4 Matabubu	-	-	-	-	-	-
5 Wundumbatu	-	-	-	-	-	-
<b>Kecamatan Poasia Poasia Subdistrict</b>	-	-	-	-	-	-

Sumber/Source : Diolah dari Hasil Sensus Ekonomi 2016

**Tabel 9.1.4. Banyaknya Koperasi Non KUD Menurut Kelurahan dan Jenisnya di Kecamatan Poasia, 2017**  
**Table** *Number of Non-Village Cooperatives by Type and Village in Poasia Subdistrict, 2017*

Kelurahan/Village	Simpan Pinjam		Non Simpan Pinjam	
	Jumlah Total	Anggota Member	Jumlah Total	Anggota Member
(1)	(2)	(3)	(4)	(5)
1 Anduonohu	8	45	-	-
2 Rahandouna	-	-	-	-
3 Anggoeya	-	-	-	-
4 Matabubu	-	-	-	-
5 Wundumbatu	10	57	-	-
<b>Kecamatan Poasia Poasia Subdistrict</b>	<b>18</b>	<b>102</b>	<b>-</b>	<b>-</b>

Sumber/Source : Diolah dari Hasil Sensus Ekonomi 2016

**Tabel 9.1.5. Banyaknya Lembaga Keuangan Lainnya Non Bank Menurut Kelurahan di Kecamatan Poasia, 2017**  
**Number of Other Non-Bank Financial Institutions by Village in Poasia Subdistrict, 2017**

Kelurahan/Village	Pegadaian Konvensional		Pegadaian Syariah		Lembaga Kredit Perorangan	
	Jumlah Total	Tenaga Kerja Employee	Jumlah Total	Tenaga Kerja Employee	Jumlah Total	Tenaga Kerja Employee
(1)	(2)	(3)	(4)	(5)	(6)	(7)
1 Anduonohu	1	6	-	-	-	-
2 Rahandouna	-	-	-	-	-	-
3 Anggoeya	-	-	-	-	-	-
4 Matabubu	-	-	-	-	-	-
5 Wundumbatu	-	-	-	-	1	2
<b>Kecamatan Poasia Poasia Subdistrict</b>	<b>1</b>	<b>6</b>	<b>-</b>	<b>-</b>	<b>1</b>	<b>2</b>

Sumber/Source : Diolah dari Hasil Sensus Ekonomi 2016

Lanjutan Tabel 9.1.5.

Kelurahan/ <i>Village</i>	Money Changer		Usaha Sewa Guna (leasing)		Lembaga Keuangan Lainnya	
	Jumlah Total	Tenaga Kerja Employee	Jumlah Total	Tenaga Kerja Employee	Jumlah Total	Tenaga Kerja Employee
(1)	(2)	(3)	(4)	(5)	(6)	(7)
1 Anduonohu	-	-	-	-	1	4
2 Rahandouna	-	-	-	-	-	-
3 Anggoeya	-	-	-	-	-	-
4 Matabubu	-	-	-	-	-	-
5 Wundumbatu	-	-	-	-	-	-
<b>Kecamatan Poasia Poasia Subdistrict</b>	-	-	-	-	1	4

Sumber/Source : Diolah dari Hasil Sensus Ekonomi 2016



**Tabel** 9.1.6. **Banyaknya Usaha Jasa Perusahaan Menurut Kelurahan di Kecamatan Poasia, 2017**  
**Table** **Number of Company Services by Village in Poasia Subdistrict, 2017**

Kelurahan/Village	Notaris	Advokat	Biro Iklan
(1)	(2)	(3)	(4)
1 Anduonohu	4	3	3
2 Rahandouna	-	-	-
3 Anggoeya	-	-	-
4 Matabubu	-	-	-
5 Wundumbatu	1	4	-
<b>Kecamatan Poasia Poasia Subdistrict</b>	<b>5</b>	<b>7</b>	<b>3</b>

Sumber/Source : Diolah dari Hasil Sensus Ekonomi 2016

Lanjutan Tabel 9.1.6.

Kelurahan/ <i>Village</i>	Biro Jasa	Jasa Pengetikan	Cleaning Service	Jasa Penyewaan Alat-Alat	Riset Pemasaran	Jasa Perusahaan Lainnya
(1)	(2)	(3)	(4)	(5)	(6)	(7)
1 Anduonohu		12	-	8	-	-
2 Rahandouna		-	-	-	-	-
3 Anggoeya		2	-	-	-	-
4 Matabubu		-	-	-	-	-
5 Wundumbatu		18	-	10	-	-
<b>Kecamatan Poasia Poasia Subdistrict</b>		<b>32</b>	<b>-</b>	<b>18</b>	<b>-</b>	<b>-</b>

Sumber/Source : Diolah dari Hasil Sensus Ekonomi 2016

**9.2. Pajak Bumi dan Bangunan/ Land and Building Tax**

**Tabel 9.2.1. Banyaknya Wajib Pajak Menurut Kelurahan di Kecamatan Poasia, 2017**  
**Table** **Number of Taxpayers by Village in Poasia Subdistrict, 2017**

Kelurahan/Village	Jumlah Wajib Pajak	
	2016	2017
(1)	(2)	(3)
1 Anduonohu	4 942	4 002
2 Rahandouna	3 791	2 654
3 Anggoeya	1 980	1 758
4 Matabubu	491	468
5 Wundumbatu	...	...
<b>Kecamatan Poasia Poasia Subdistrict</b>	<b>11 204</b>	<b>8 882</b>

Sumber/Source : Badan Pengelola Pajak dan Retribusi Daerah Kota Kendari

**Tabel 9.2.2. Realisasi Pembayaran Pajak Bumi dan Bangunan Menurut Kelurahan di Kecamatan Poasia, 2017**  
**Land and Building Tax Payments by Village in Poasia Subdistrict, 2017**

	Kelurahan <i>Village</i>	Target (Rupiah)	Realisasi (Rupiah)	Persentase Realisasi (%)	Tunggakan (Rupiah)
	(1)	(2)	(3)	(4)	(5)
1	Anduonohu	860 737 241	660 860 820	76.78	199 876 421
2	Rahandouna	338 775 802	183 992 824	54.31	154 782 978
3	Anggoeya	243 979 649	135 597 584	55.58	108 382 065
4	Matabubu	85 547 509	41 623 896	48.66	43 923 613
5	Wundumbatu	...	...	...	...
<b>Kecamatan Poasia <i>Poasia Subdistrict</i></b>		<b>1 529 040 201</b>	<b>1 022 075 124</b>	<b>66.84</b>	<b>506 965 077</b>

Sumber/Source : Badan Pengelola Pajak dan Retribusi Daerah Kota Kendari

Halaman ini sengaja dikosongkan

# DATA

## MENCERDASKAN BANGSA

— *Enlighten The Nation* —



**BADAN PUSAT STATISTIK KOTA KENDARI**  
*BPS-Statistics of Kendari Municipality*

Jl. Balai Kota II No. 97 Kendari, 93117  
Telp. (0401) 3121776, 3111253 Fax. (0401) 3121776  
Homepage : <http://kendarikota.bps.go.id> E-mail : [bps7471@bps.go.id](mailto:bps7471@bps.go.id)

ISSN 2597-7733



9 772597 773209