


# **KABUPATEN REJANG LEBONG DALAM ANGKA**

**2016**

***Rejang Lebong Regency in Figures***



**Badan Pusat Statistik  
Kabupaten Rejang Lebong**

***BPS - Statistic of Rejang Lebong Regency***

# **KABUPATEN REJANG LEBONG DALAM ANGKA**

**2016**

***Rejang Lebong Regency in Figures***





# **Kabupaten Rejang Lebong Dalam Angka** ***Rejang Lebong Municipality in Figures*** **2016**

ISSN: 015404-8

No. Publikasi/*Publication Number*: 17020.1601

Katalog/*Catalog*: 1102001.1702

Ukuran Buku/*Book Size*: 14,8 cm x 21 cm

Jumlah Halaman/*Number of Pages*: xl + 333 halaman /*pages*

Naskah/*Manuscript*:

Badan Pusat Statistik Kabupaten Rejang Lebong

*BPS-Statistics of Rejang Lebong Municipality*

Gambar Kover oleh/*Cover Designed by*:

Badan Pusat Statistik Kabupaten Rejang Lebong

*BPS-Statistics of Rejang Lebong Municipality*

Ilustrasi Kover/*Cover Illustration*:

Rumah adat Rejang /*Rejang custom home*

Diterbitkan oleh/*Published by*:

© BPS Kabupaten Rejang Lebong /*BPS-Statistics of Rejang Lebong City*

Dicetak oleh/*Printed by*:

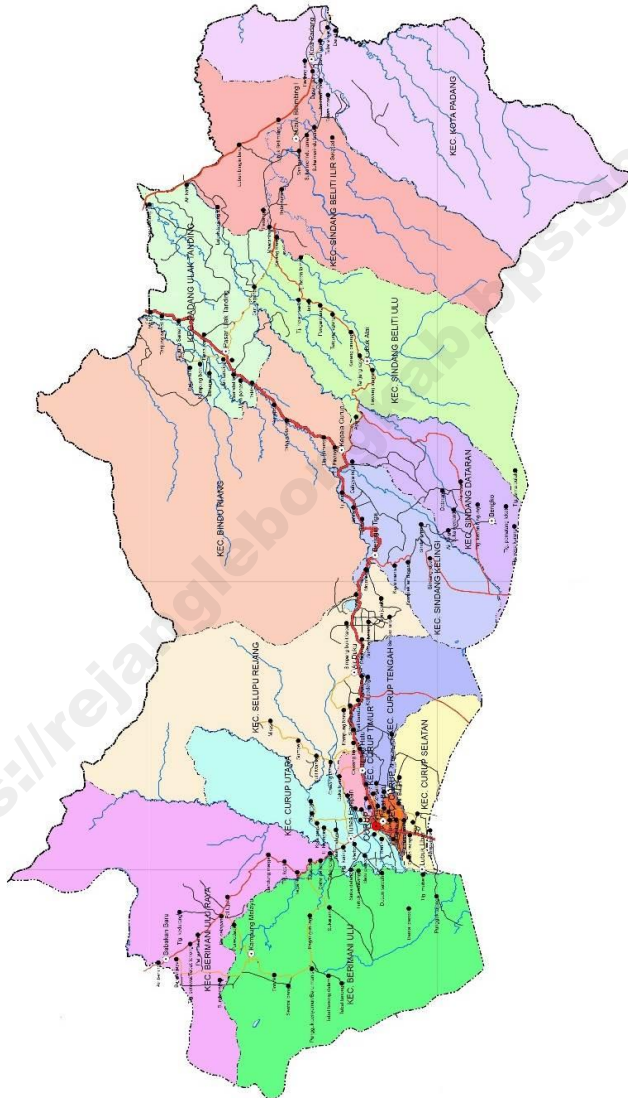
CV. Merdeka

**Dilarang mengumumkan, mendistribusikan, mengomunikasikan, dan/atau  
menggandakan sebagian atau seluruh isi buku ini untuk tujuan komersial tanpa izin  
tertulis dari Badan Pusat Statistik**

*Prohibited to announce, distribute, communicate, and/or copy part or all of this book  
for commercial purpose without permission from BPS-Statistics Indonesia*



**PETA WILAYAH KABUPATEN REJANG LEBONG**  
**MAP OF REJANG LEBONG REGENCY**





**KEPALA BPS KABUPATEN REJANG LEBONG**  
**CHIEF STATISTICIAN OF REJANG LEBONG REGENCY**



**Ir. Marwansyah**







## KATA PENGANTAR

Kabupaten Rejang Lebong Dalam Angka 2016 merupakan publikasi tahunan yang diterbitkan oleh BPS Kabupaten Rejang Lebong. Disadari bahwa publikasi ini belum sepenuhnya memenuhi harapan pihak pemakai data khususnya para perencana, namun diharapkan dapat membantu melengkapi penyusunan rencana pembangunan di Kabupaten Rejang Lebong.

Publikasi ini dapat terwujud berkat kerja sama dan bantuan dari berbagai pihak baik instansi pemerintah maupun swasta. Kepada semua pihak yang telah memberikan bantuan disampaikan penghargaan dan terima kasih yang sebesar –besarnya.

Walaupun publikasi ini telah disiapkan sebaik-baiknya, namun disadari masih ada kekurangan dan kesalahan yang terjadi. Untuk perbaikan publikasi ini, tanggapan dan saran yang bersifat konstruktif dari para pemakai sangat diharapkan.

Curup, Juli 2016

Kepala BPS

Kabupaten Rejang Lebong

Ir. Marwansyah



## PREFACE

*Rejang Lebong Regency in Figures 2015 is an annual publication written by BPS Regency of Rejang Lebong. Honestly, this publication has not perfect yet and has not filled the user's hope, especially for the planners yet, but hopely it can help to equip compilation of development planning in this Rejang Lebong regency.*

*This comprehensive publication has been made possible with the assistance and contribution from several governmental institutions and private organizations. To all parties who have been involved in the preparation of this publication, I would like to express my sincerest appreciation and gratitude.*

*Although this publication has been prepared as well as possible, but realize there are still mistakes happen. Comments and constructive suggestions for the improvement of this publication are always welcome.*

*Curup, Juli 2016  
Chief Statistician of  
Rejang Lebong Regency*

*Ir. Marwansyah*

**DAFTAR ISI/LIST OF CONTENTS**

	halaman <i>page</i>
Peta Wilayah Kabupaten Rejang Lebong/ <i>Map Of Rejang Lebong Regency</i> .....	v
Kepala BPS Kabupaten Rejang Lebong/ <i>Chief Statistician Of Rejang Lebong Regency</i> .....	vii
Kata Pengantar .....	ix
Preface.....	x
Daftar Isi/List Of Contents .....	xi
Daftar Tabel/List Of Tables .....	xv
Daftar Gambar/List Of Figures.....	xxxv
Penjelasan Umum/Explanatory Notes.....	xxxix
1 Geografi dan Iklim/ <i>Geography and Climate</i> .....	1
1.1 Geografi/ <i>Geography</i> .....	11
1.2 Iklim/ <i>Climate</i> .....	22
2 Pemerintahan/ <i>Government</i> .....	23
2.1 Wilayah Administratif/ <i>Administrative Area</i> .....	31
2.2 Dewan Perwakilan Rakyat Daerah/ <i>The Regional House Of Representative</i> .....	32
2.3 Pegawai Negeri Sipil/ <i>Civil Servants</i> .....	33
3 Kependudukan dan Ketenagakerjaan/ <i>Population and Employment</i> .....	37
3.1 Kependudukan/ <i>Population</i> .....	49
3.2 Ketenagakerjaan/ <i>Employment</i> .....	53
4 Sosial .....	61
Social.....	61
4.1 Pendidikan/ <i>Education</i> .....	83
4.2 Kesehatan/ <i>Health</i> .....	92
4.3 Agama/ <i>Religion</i> .....	113
4.4 Kriminalitas/ <i>Crime</i> .....	119

*LIST OF CONTENTS*

4.5 Kemiskinan/Poverty .....	130
5 Pertanian .....	132
Agriculture.....	132
5.1 Tanaman Pangan/ <i>Food Crops</i> .....	153
5.2 Hortikultura/ <i>Horticulture</i> .....	171
5.3 Perkebunan/ <i>Estate Crops</i> .....	174
5.4 Peternakan/ <i>Livestock</i> .....	176
5.5 Perikanan/ <i>Fishery</i> .....	179
5.6 Kehutanan/ <i>Forestry</i> .....	183
6 Industri, Pertambangan, Energi, dan Konstruksi .....	189
Industry, Mining, Energy, And Construction .....	189
6.1 Industri/ <i>Industry</i> .....	197
6.2 Energi/ <i>Energy</i> .....	198
7 Perdagangan/ <i>Trade</i> .....	213
8 Hotel dan Pariwisata.....	239
Hotel and Tourism.....	245
8.1 Hotel .....	248
8.2 Kebudayaan/ <i>Culture</i> .....	251
9 Transportasi dan Komunikasi .....	251
Transportation and Communication .....	265
9.1 Transposi/ <i>Transportation</i> .....	2672
9.2 Komunikasi/ <i>communication</i> .....	281
10 Keuangan Daerah dan Harga .....	281
Local Finance and Price .....	285
10.1.1Keuangan Daerah/ <i>Local Finance</i> .....	287
10.1.2 Harga/ <i>Price</i> .....	287
10.1.3Pokok Ketetapan Pajak.....	289
11 Pengeluaran Penduduk dan Konsumsi Makanan/ <i>Population Expenditure and Food Consumption</i> .....	293
12 Pendapatan Regional/ <i>Regional Income</i> .....	303
13 Perbandingan Antar Kabupaten/Kota/ <i>Regency/Municipal Comparison</i> .....	327

<https://rejanglebongkab.bps.go.id/>

<https://rejanglebongkab.bps.go.id/>

**DAFTAR TABEL/LIST OF TABLES**

	halaman <i>page</i>
1 Geografi dan Iklim/Geography and Climate .....	1
1.1 Geografi/Geography .....	1
Tabel 1.1.1 Luas Wilayah Menurut Kecamatan di Kabupaten Rejang Lebong, 2015/ <i>Table 1.1.1 Total Area by Subdistrict in Rejang Lebong Regency, 2015</i> .....	11
Tabel 1.1.2 Luas Wilayah Menurut Ketinggian Tanah di Kabupaten Rejang Lebong, 2015/ <i>Table 1.1.2 The Area of Mainland by Altitude in Rejang Lebong Regency, 2015</i> .....	12
Tabel 1.1.3 Luas Wilayah Menurut Ketinggian Tanah per Kecamatan di Kabupaten Rejang Lebong, 2015/ <i>Table 1.1.3 The Area of Mainland by Altitude and District in Rejang Lebong Regency, 2015</i> .....	13
Tabel 1.1.4 Luas Wilayah Menurut Kemiringan Tanah di Kabupaten Rejang Lebong, 2015/ <i>Table 1.1.4 The Area of Mainland by Slope in Rejang Lebong Regency, 2015</i> .....	14
Tabel 1.1.5 Luas Wilayah Menurut Kemiringan Tanah per Kecamatan di Kabupaten Rejang Lebong, 2015/ <i>Table 1.1.5 The Area of Mainland by Slope and District in Rejang Lebong Regency, 2015</i> .....	15
Tabel 1.1.6 Luas Wilayah Menurut Kedalaman Efektif Tanah di Kabupaten Rejang Lebong, 2015/ <i>Table 1.1.6 The Area of Mainland by Effectivity Depth in Rejang Lebong Regency, 2015</i> .....	16
Tabel 1.1.7 Luas Wilayah Menurut Kemiringan Jenis Tanah di Kabupaten Rejang Lebong, 2015 <i>Table 1.1.7 The Area of Mainland by Kind in Rejang Lebong Regency, 2015</i> .....	17



## LIST OF TABLES

Tabel 1.1.8 Luas Wilayah Menurut Tekstur Tanah di Kabupaten Rejang Lebong, 2015/ <i>Table 1.1.8 The Area of Mainland by Texture in Rejang Lebong Regency, 2015</i> .....	18
Tabel 1.1.9 Luas Wilayah Menurut Tekstur Tanah dan Kecamatan di Kabupaten Rejang Lebong, 2015/ <i>Table 1.1.9 The Area of Mainland by Texture and District in Rejang Lebong Regency, 2015</i> .....	19
Tabel 1.1.10 Luas Wilayah Menurut Drainase Tanah di Kabupaten Rejang Lebong, 2015/ <i>Table 1.1.10 The Area of Mainland by Drainage in Rejang Lebong Regency, 2015</i> .....	20
Tabel 1.1.11 Luas Wilayah Menurut Penggunaan Lahan di Kabupaten Rejang Lebong, 2015/ <i>Table 1.1.11 The Area of Mainland by Usage in Rejang Lebong Regency, 2015</i> .....	221
1.2 Iklim/ <i>Climate</i> .....	22
Tabel 1.2.1 Jumlah Curah Hujan dan Hari Hujan Menurut Bulan di Kabupaten Rejang Lebong, 2015/ <i>Table 1.2.1 Amount of Precipitation and Number of Rainy Days by Month in Rejang Lebong Regency, 2015</i> .....	22
2 Pemerintahan/ <i>Government</i> .....	23
2.1 Wilayah Administratif/ <i>Administrative Area</i> .....	31
Tabel 2.1.1 Jumlah Desa/Kelurahan Menurut Kecamatan di Kabupaten Rejang Lebong, 2015/ <i>Table 2.1.1 Number of Villages by Subdistrict in Rejang Lebong Regency, 2015</i> .....	31
2.2 Dewan Perwakilan Rakyat Daerah/ <i>The Regional House Of Representative</i> .....	32
Tabel 2.2.1 Jumlah Anggota Dewan Perwakilan Rakyat Daerah Menurut Partai Politik dan Jenis Kelamin di Kabupaten Rejang Lebong, 2015/ <i>Table 2.2.1 Number of Members of The Regional House of Representatives by Political Parties and Sex in Rejang Lebong Regency, 2015</i> .....	32
2.3 Pegawai Negeri Sipil/ <i>Civil Servants</i> .....	33
Tabel 2.3.1 Jumlah Pegawai Negeri Sipil Menurut Dinas/Instansi Pemerintah dan Jenis Kelamin di Kabupaten Rejang Lebong, 2015/ <i>Table 2.3.1 Number</i>	

<i>of Civil Servants by Institution/Office and Sex in Rejang Lebong Regency, 2015</i> .....	33
Tabel 2.3.2 Jumlah Pegawai Negeri Sipil Menurut Golongan Kepangkatan dan Jenis Kelamin di Kabupaten Rejang Lebong, 2015/ <i>Table 2.3.2 Number of Civil Servants by Hierarchy and Sex in Rejang Lebong Regency, 2015</i> .....	36
3 Kependudukan dan Ketenagakerjaan/ <i>Population and Employment</i> .....	37
3.1 Kependudukan/ <i>Population</i> .....	49
3.1.1 Jumlah Penduduk dan Laju Pertumbuhan Penduduk Menurut Kecamatan di Kabupaten Rejang Lebong, 2010, 2014, dan 2015/ <i>Table 3.1.1 Population and Population Growth Rate by Subdistrict in Rejang Lebong Regency, 2010, 2014, and 2015</i> .....	49
3.1.2 Jumlah Penduduk dan Rasio Jenis Kelamin Menurut Kecamatan di Kabupaten Rejang Lebong, 2015/ <i>Table 3.1.2 Population and Sex Ratio by Subdistrict in Rejang Lebong Regency, 2015</i> .....	50
Tabel 3.1.3 Distribusi dan Kepadatan Penduduk Menurut Kecamatan di Kabupaten Rejang Lebong, 2015/ <i>Table 3.1.3 Population Distribution and Density by Subdistrict in Rejang Lebong Regency, 2015</i> .....	51
Tabel 3.1.4 Jumlah Penduduk Menurut Kelompok Umur dan Jenis Kelamin di Kabupaten Rejang Lebong, 2015/ <i>Table 3.1.4 Population by Age Group and Sex in Rejang Lebong Regency, 2015</i> .....	52
3.2 Ketenagakerjaan/ <i>Employment</i> .....	53
Tabel 3.2.1 Jumlah Penduduk Berumur 15 Tahun Keatas Menurut Jenis Kegiatan Selama Seminggu yang Lalu dan Jenis Kelamin di Kabupaten Rejang Lebong, 2015/ <i>Table 3.2.1 Population Aged 15 Years and Over by Type of Activity During The Previous Week and Sex in Rejang Lebong Regency, 2015</i> .....	53
Tabel 3.2.2 Jumlah Penduduk Berumur 15 Tahun Ke Atas Menurut Pendidikan Tertinggi yang Ditamatkan dan Jenis Kegiatan Selama Seminggu yang Lalu di Kabupaten Rejang Lebong, 2015/ <i>Table 3.2.2 Population Aged 15 Years and Over by Educational Attainment and Type of Activity During The Previous Week in Rejang Lebong Regency, 2015</i> .....	54

LIST OF TABLES

Tabel 3.2.3 Jumlah Penduduk Berumur 15 Tahun Keatas yang Bekerja Selama Seminggu yang Lalu Menurut Kelompok Umur dan Jenis Kelamin di Kabupaten Rejang Lebong, 2015 /*Table 3.2.3 Population Aged 15 Years and Over Who Worked During the Previous Week by Age Group and Sex in Rejang Lebong Regency, 2015* ..... 55

Tabel 3.2.4 Jumlah Penduduk Berumur 15 Tahun Ke Atas yang Bekerja Selama Seminggu yang Lalu Menurut Lapangan Pekerjaan Utama dan Jenis Kelamin di Kabupaten Rejang Lebong, 2015/*Table 3.2.4 Population Aged 15 Years and Over Who Worked During the Previous Week by Main Industry and Sex in Rejang Lebong Regency, 2015*..... 56

Tabel 3.2.5 Jumlah Penduduk Berumur 15 Tahun Ke Atas yang Bekerja Selama Seminggu yang Lalu Menurut Jumlah Jam Kerja Seluruhnya dan Jenis Kelamin di Kabupaten Rejang Lebong, 2015/*Table 3.2.5 Population Aged 15 Years and Over Who Worked During the Previous Week by Total Working Hours and Sex in Rejang Lebong Regency, 2015*..... 57

Tabel 3.2.6 Jumlah Penduduk Berumur 15 Tahun Ke Atas yang Bekerja Selama Seminggu yang Lalu Menurut Jumlah Jam Kerja Pada Pekerjaan Utama dan Jenis Kelamin di Kabupaten Rejang Lebong, 2015/*Table 3.2.6 Population Aged 15 Years and Over Who Worked During the Previous Week by Number of Working Hours on Main Industry and Sex in Rejang Lebong Regency, 2015*..... 58

Tabel 3.2.7 Jumlah Penduduk Berumur 15 Tahun Ke Atas yang Bekerja Selama Seminggu yang Lalu Menurut Status Pekerjaan Utama dan Jenis Kelamin di Kabupaten Rejang Lebong, 2015/*Table 3.2.7 Population Aged 15 Years and Over Who Worked During the Previous Week by Main Employment Status and Sex in Rejang Lebong Regency, 2015*..... 59

Tabel 3.2.8 Jumlah Pencari Kerja Terdaftar Menurut Tingkat Pendidikan Tertinggi yang Ditamatkan dan Jenis Kelamin di Kabupaten Rejang Lebong, 2015/*Table 3.2.8 Number of Registered Job Applicants by Educational Attainment and Sex in Rejang Lebong Regency, 2015* ..... 60

4 Sosial/Social..... 61

4.1 Pendidikan/Education.....	83
Tabel 4.1.1 Persentase Penduduk Usia 7–24 Tahun Menurut Jenis Kelamin, Kelompok Umur Sekolah, dan Partisipasi Sekolah di Kabupaten Rejang Lebong, 2015 <i>Table 4.1.1 Percentage of Population Aged 7-24 Years by Sex, Age Group, and School Participation in Rejang Lebong Regency, 2015</i> ....	83
Tabel 4.1.2 Angka Partisipasi Murni (APM) dan Angka Partisipasi Kasar (APK) Menurut Jenjang Pendidikan di Kabupaten Rejang Lebong, 2015/ <i>Table 4.1.2 Net Enrolment Rate and Gross Enrolment Rate by Educational Level in Rejang Lebong Regency, 2015</i> .....	84
Tabel 4.1.3 Jumlah Sekolah, Murid, Guru, dan Rasio Murid-Guru Sekolah Dasar (SD) Menurut Kecamatan di Kabupaten Rejang Lebong, 2015/ <i>Table 4.1.3 Number of Schools, Pupils, Teachers, and School-Teacher Ratio of Primary Schools by Subdistrict in Rejang Lebong Regency, 2015</i> .....	85
Tabel 4.1.4 Jumlah Sekolah, Murid, Guru, dan Rasio Murid-Guru Madrasah Ibtidaiyah (MI) Menurut Kecamatan di Kabupaten Rejang Lebong, 2015/ <i>Table 4.1.4 Number of Schools, Pupils, Teachers, and School-Teacher Ratio of Madrasah Ibtidaiyah (MI) by Subdistrict in Rejang Lebong Regency, 2015</i> .....	86
Tabel 4.1.5 Jumlah Sekolah, Murid, Guru, dan Rasio Murid-Guru Sekolah Menengah Pertama Menurut Kecamatan di Kabupaten Rejang Lebong, 2015/ <i>Table 4.1.5 Number of Schools, Pupils, Teachers, and School-Teacher Ratio of Junior High Schools by Subdistrict in Rejang Lebong Regency, 2015</i> .....	87
Tabel 4.1.6 Jumlah Sekolah, Murid, Guru, dan Rasio Murid-Guru Madrasah Tsanawiyah (MTs) Menurut Kecamatan di Kabupaten Rejang Lebong, 2015/ <i>Table 4.1.6 Number of Schools, Pupils, Teachers, and School-Teacher Ratio of Madrasah Tsanawiyah (MTs) by Subdistrict in Rejang Lebong Regency, 2015</i> .....	88
Tabel 4.1.7 Jumlah Sekolah, Murid, Guru, dan Rasio Murid-Guru Sekolah Menengah Atas Menurut Kecamatan di Kabupaten Rejang Lebong, 2015/ <i>Table 4.1.7 Number of Schools, Pupils, Teachers, and School-Teacher</i>	

LIST OF TABLES

*Ratio of Senior High Schools by Subdistrict in Rejang Lebong Regency, 2015* ..... 89

Tabel 4.1.8 Jumlah Sekolah, Murid, Guru, dan Rasio Murid-Guru Madrasah Aliyah Menurut Kecamatan di Kabupaten Rejang Lebong, 2015/*Table 4.1.8 Number of Schools, Pupils, Teachers, and School-Teacher Ratio of Senior High Schools by Subdistrict in Rejang Lebong Regency, 2015* ..... 90

Tabel 4.1.9 Jumlah Sekolah, Murid, Guru, dan Rasio Murid-Guru Sekolah Menengah Kejuruan Menurut Kecamatan di Kabupaten Rejang Lebong, 2015/*Table 4.1.9 Number of Schools, Pupils, Teachers, and School-Teacher Ratio of Vocational High Schools by Subdistrict in Rejang Lebong Regency, 2015* ..... 91

4.2 Kesehatan/*Health* ..... 92

Tabel 4.2.1 Jumlah Fasilitas Kesehatan Menurut Kecamatan di Kabupaten Rejang Lebong, 2015/*Table 4.2.1 Number of Health Facilities by Subdistrict in Rejang Lebong Regency, 2015* ..... 92

Tabel 4.2.2 Jumlah Tenaga Kesehatan Menurut Kecamatan di Kabupaten Rejang Lebong, 2015/*Table 4.2.2 Number of Health Personnel by Subdistrict in Rejang Lebong Regency, 2015* ..... 93

Tabel 4.2.3 Jumlah Dokter Spesialis, Dokter Umum, dan Dokter Gigi Menurut Sarana Pelayanan Kesehatan di Kabupaten Rejang Lebong, 2015/*Table 4.2.3 Number of Specialist Doctor, Generalist Doctor, and Dentist by Type of Health Facility in Rejang Lebong Regency, 2015* ..... 95

Tabel 4.2.4 Persentase Perempuan Pernah Kawin Berumur 15-49 Tahun Yang Melahirkan Anak Lahir Hidup (ALH) Menurut Kabupaten/Kota dan Penolong Proses Kelahiran di Kabupaten Rejang Lebong, 2015/*Table 4.2.4 Percentage of Ever Married Women Aged 15-49 Years Who gave birth to Children Ever Born by Regency/City and Birth Attendant in Rejang Lebong Regency, 2015*..... 97

Tabel 4.2.5 Jumlah Balita Yang Pernah Mendapat Imunisasi Menurut Kabupaten/Kota dan Jenis Imunisasi di Kabupaten Rejang Lebong, 2015/*Table 4.2.5 Number of Children Under Five Years Who Had*

<i>Immunization by Regency/City and Type of Immunization in Rejang Lebong Regency, 2015</i> .....	99
Tabel 4.2.6 Jumlah Kasus 10 Penyakit Terbanyak di Kabupaten Rejang Lebong, 2015/ <i>Table 4.2.6 Number of Cases of the 10 Most Diseases in Rejang Lebong Regency, 2015</i> .....	104
Tabel 4.2.7 Jumlah Bayi Lahir, Bayi Berat Badan Lahir Rendah (BBLR), BBLR Dirujuk, dan Bergizi Buruk Menurut Kecamatan di Kabupaten Rejang Lebong, 2015/ <i>Table 4.2.7 Number of Births, Babies with Low Birth Weights (LBW), Treated LBW, and Malnutrition Cases by Subdistrict in Rejang Lebong Regency, 2015</i> .....	105
Tabel 4.2.8 Jumlah Ibu Hamil, Melakukan Kunjungan K1, Melakukan Kunjungan K4, Kurang Energi Kronis (KEK), dan Mendapat Tablet Zat Besi (Fe) di Kabupaten Rejang Lebong, 2011–2015/ <i>Table 4.2.8 Number of Pregnant Women, Those with One Visit and four Visits of Antenatal Care, Chronic Energy Deficiency (CED), and Receiving Iron Supplement in Rejang Lebong Regency, 2011–2015</i> .....	107
Tabel 4.2.9 Jumlah Remaja Usia 15-24 Tahun yang Mendapat Penyuluhan Tentang Kesehatan Reproduksi (Kespro), HIV/AIDS, dan Keluarga Berencana (KB) Menurut Tahun di Kabupaten Rejang Lebong, 2015/ <i>Table 4.2.9 Number of Young People Aged 15 - 24 Who Had Counselling on Reproductive Health, HIV/AIDS, and Family Planning by Year in Rejang Lebong Regency, 2015</i> .....	108
Tabel 4.2.10 Jumlah Kasus HIV/AIDS, IMS, DBD, Diare, TB, dan Malaria Menurut Tahun di Kabupaten Rejang Lebong, 2015/ <i>Table 4.2.10 Number of Cases of HIV/AIDS, Sexually Transmitted Infection, Dengue Fever, Diarrhea, Tuberculosis (TB) and Malaria by Year in Rejang Lebong Regency, 2015</i> .....	109
Tabel 4.2.11 Jumlah Klinik Keluarga Berencana (KKB) dan Pos Pelayanan Keluarga Berencana Desa (PPKBD) Menurut Kecamatan di Kabupaten Rejang Lebong, 2015 <i>Table 4.2.11 Number of Family Planning Clinics and</i>	

LIST OF TABLES

<i>Village Family Planning Service Units by Subdistrict in Rejang Lebong Regency, 2015</i> .....	110
Tabel 4.2.12 Jumlah Pasangan Usia Subur dan Peserta KB Aktif Menurut Kecamatan di Kabupaten Rejang Lebong, 2015/ <i>Table 4.2.12 Number of Eligible Couples and Family Planning Participants by Subdistrict in Rejang Lebong Regency, 2015</i> .....	111
4.3 Agama/ <i>Religion</i> .....	113
Tabel 4.3.1 Jumlah Penduduk Menurut Kecamatan dan Agama yang Dianut di Kabupaten Rejang Lebong, 2015/ <i>Table Population by Subdistrict and Religion in Rejang Lebong Regency, 2015</i> .....	113
Tabel 4.3.2 Jumlah Tempat Peribadatan Menurut Kecamatan di Kabupaten Rejang Lebong, 2015/ <i>Table 4.3.2 Number of Worship Facilities by Subdistrict in Rejang Lebong Regency, 2015</i> .....	114
Tabel 4.3.3 Banyaknya Talaq dan Cerai Dirinci per Kecamatan di Kabupaten Rejang Lebong, 2015/ <i>Table 4.3.3 Number of Divorce by District in Rejang Lebong Regency, 2015</i> .....	115
Tabel 4.3.4 Jumlah Perkara yang Masuk dan Diputuskan oleh Pengadilan Agama Curup per Bulan di Kabupaten Rejang Lebong, 2015/ <i>Table 4.3.4 Court by Month in Rejang Lebong Regency, 2015</i> .....	116
Tabel 4.3.5 Jumlah Perkara yang Masuk dan Diputuskan oleh Pengadilan Agama Curup Menurut Jenis Perkara di Kabupaten Rejang Lebong, 2015/ <i>Table 4.3.5 Number of Cases Received and Decided by Religious Court by Kind of Cases in Rejang Lebong Regency, 2015</i> .....	117
4.4 Kriminalitas/ <i>Crime</i> .....	119
Tabel 4.4.1 Jumlah Tindak Pidana Menurut Kepolisian Sektor di Kabupaten Rejang Lebong 2013–2015/ <i>Table 4.4.1 Number of Reported Criminal Cases by District Police Office in Pasuruan Regency, 2013–2015</i> .....	119
Tabel 4.4.2 Persentase Penyelesaian Tindak Pidana Menurut Tahun di Kabupaten Rejang Lebong, 2011–2015/ <i>Table 4.4.2 Percentage of Crime Clearance Rate by Year in Rejang Lebong Regency, 2011–2015</i> .....	120

Tabel 4.4.3 Jumlah Kasus Lalu Lintas di Kabupaten Rejang Lebong, 2013-2015/ <i>Table 4.4.3 Number of Traffic Case in Rejang Lebong Regency, 2013-2015</i> .....	121
Tabel 4.4.4 Jumlah Laporan Kejahatan yang Masuk dan Diselesaikan Resort Rejang Lebong, 2015/ <i>Table 4.4.4 Number of Reported and Cleared Crimes by Regional Police Station, 2015</i> .....	122
Tabel 4.4.5 Jumlah Kejahatan, Persentase Penyelesaian, Indeks Kejahatan, Jumlah Kejahatan setiap 10.000 Penduduk, dan Jarak Waktu Terjadinya Kejahatan di Kabupaten Rejang Lebong, 2013-2015/ <i>Number of Crimes, Completion Percentage, Crime Index, Number of Crime every 10,000 Population and Distance Time Crime Occurrence in Rejang Lebong Regency, 2013-2015</i> .....	123
Tabel 4.4.6 Jumlah Tilang, Non Tilang Diselesaikan dan Denda Menurut Jenis Pelanggaran di Kepolisian Resort Kabupaten Rejang Lebong, 2014-2015/ <i>Table 4.4.6 Number of Traffic Tickets and Non-Ticketed Resolved and Fines by Type of Abuse at Regional Police Station, 2014-2015</i> .....	124
Tabel 4.4.7 Banyaknya Tambahan Narapidana di Lembaga Pemasyarakatan Curup Berdasarkan Putusan Pengadilan Negeri Curup di Kabupaten Rejang Lebong Menurut Jenis Kejahatan/Pelanggaran, 2014-2015/ <i>Table 4.4.7 Number of Additional Prisoners in Curup Penitentiary Based on Decision of Curup District Court by Type of Crime/Abuse, 2014-2015</i> .....	125
Tabel 4.4.8 Banyaknya Tambahan Narapidana di Lembaga Pemasyarakatan Curup Berdasarkan Putusan Pengadilan Negeri Curup di Kabupaten Rejang Lebong menurut Jenis Pidana, 2014-2015/ <i>Table 4.4.8 Number of Additional Prisoners in Curup Penitentiary Based on Decision of Curup District Court by Type of Criminal, 2014-2015</i> .....	126
Tabel 4.4.9 Banyaknya Tambahan Narapidana di Lembaga Pemasyarakatan Curup Berdasarkan Putusan Pengadilan Negeri Curup Menurut Kelompok Umur di Kabupaten Rejang Lebong, 2014-2015/ <i>Table 4.4.9/ Number of Additional Prisoners in Curup Penitentiary Based on Decision of Curup District Court by Age Group, 2014-2015</i> .....	127



LIST OF TABLES

Tabel 4.4.10 Banyaknya Tambahan Lembaga Pemasyarakatan Curup Menurut Kelompok Umur dan Jenis Kelamin di Kabupaten Rejang Lebong, 2015/*Table 4.4.10 Number of Prisoners in Curup Penitentiary by Age Group and Sex in Rejang Lebong Regency, 2015*..... 128

Tabel 4.4.11 Banyaknya Isi Lembaga Pemasyarakatan Curup Menurut Bulan dan Jenis Kelamin di Kabupaten Rejang Lebong, 2015/*Table 4.4.11/Number of Prisoners in Curup Penitentiary by Month and Sex in Rejang Lebong Regency, 2015*..... 129

4.5 Kemiskinan/Poverty ..... 130

Tabel 4.5.1 Garis Kemiskinan dan Penduduk Miskin di Kabupaten Rejang Lebong, 2010–2015/*Table 4.5.2 Poverty Line and Number of Poor People in Rejang Lebong Regency, 2010–2015* ..... 130

5 Pertanian/Agriculture..... 132

5.1 Tanaman Pangan/*Food Crops*..... 153

Tabel 5.1.1 Luas Lahan Sawah Menurut Kecamatan dan Jenis Pengairan di Kabupaten Rejang Lebong (hektar), 2015/*Table Area of Wetland by Subdistrict and Type of Irrigation in Rejang Lebong Regency, 2015*..... 153

Tabel 5.1.2 Luas Lahan Tegal/Kebun, Ladang/Huma, dan Lahan yang Sementara Tidak Diusahakan Menurut Kecamatan di Kabupaten Rejang Lebong (hektar), 2015/*Table 5.1.2 Area of Dry Field/Garden, Shifting Cultivation, Land and Temporarily Unused Land by Subdistrict in Rejang Lebong Regency (hectar), 2015* ..... 154

Tabel 5.1.3 Luas Panen Padi Sawah dan Padi Ladang Menurut Kecamatan di Kabupaten Rejang Lebong, 2015/*Table 5.1.13 Harvested Area of Wetland and Dryland Paddy by Subdistrict in Rejang Lebong Regency, 2015* ..... 155

Tabel 5.1.4 Luas Panen Jagung, Kedelai, Kacang Tanah, Kacang Hijau, Ubi Kayu, Ubi Jalar Menurut Kecamatan di Kabupaten Rejang Lebong, 2015/*Table 5.1.4 Harvested Area of Maize, Soybean, Peanut, Mungbean, Cassava, and Sweet Potato by Subdistrict in Rejang Lebong Regency, 2015* ..... 156

Tabel 5.1.5 Luas Panen Padi Sawah Menurut Kecamatan di Kabupaten Rejang Lebong, 2014-2015/ <i>Table 5.1.5 Harvested Area of Wetland Paddy by District in Rejang Lebong Regency, 2014-2015</i> .....	157
Tabel 5.1.6 Produksi Padi Sawah Menurut Kecamatan di Kabupaten Rejang Lebong, 2014-2015/ <i>Table 5.1.6 Production of Wetland Paddy by District in Rejang Lebong Regency, 2014-2015</i> .....	158
Tabel 5.1.7 Luas Panen Padi Ladang Menurut Kecamatan di Kabupaten Rejang Lebong, 2014-2015 <i>Table 5.1.7 Harvested Area of Dryland Paddy by District in Rejang Lebong Regency, 2014-2015</i> .....	159
Tabel 5.1.8 Produksi Padi Ladang Menurut Kecamatan di Kabupaten Rejang Lebong, 2014-2015/ <i>Table Production of Dryland Paddy by District in Rejang Lebong Regency, 2014-2015</i> .....	160
Tabel 5.1.9 Luas Panen Padi Sawah dan Ladang Menurut Kecamatan di Kabupaten Rejang Lebong, 2014-2015 <i>Table 5.1.9 Harvested Area of Wetland Paddy and Dryland Paddy by District in Rejang Lebong Regency, 2014-2015</i> .....	161
Tabel 5.1.10 Produksi Padi Sawah dan Ladang Menurut Kecamatan di Kabupaten Rejang Lebong, 2014-2015/ <i>Table 5.1.10 Production of Wetland Paddy and Dryland Paddy by District in Rejang Lebong Regency, 2014-2015</i> .....	162
Tabel 5.1.11 Luas Panen Palawija Berdasarkan Angka Tetap BPS dan Dinas Pertanian di Kabupaten Rejang Lebong, 2015/ <i>Table 5.1.11 Harvested Area of Crops Based on Fixed Rate of BPS and Department of Agriculture in Rejang Lebong Regency, 2015</i> .....	163
Tabel 5.1.12 Luas Panen Palawija Menurut Kecamatan di Kabupaten Rejang Lebong, 2015/ <i>Table 5.1.12 Harvested Area of Crops by District in Rejang Lebong Regency, 2015</i> .....	164
Tabel 5.1.13 Produksi Palawija Berdasarkan Angka Tetap BPS dan Dinas Pertanian di Kabupaten Rejang Lebong, 2015/ <i>Table 5.1.13 Production of Crops Based on Fixed Rate of BPS and Department of Agriculture in Rejang Lebong Regency, 2015</i> .....	166

LIST OF TABLES

Tabel 5.1.14 Produksi Palawija Menurut Kecamatan di Kabupaten Rejang Lebong, 2015/ <i>Table 5.1.14 Production of Crops by District in Rejang Lebong Regency, 2015</i> .....	167
Tabel 5.1.15 Rata-rata Produksi Palawija per Hektar Menurut Kecamatan di Kabupaten Rejang Lebong, 2014/ <i>Table 5.1.15 Average Production of Crops per Hectare by District in Rejang Lebong Regency, 2014</i> .....	169
5.2 Hortikultura/ <i>Horticulture</i> .....	171
Tabel 5.2.1 Luas Panen Tanaman Sayuran Menurut Kecamatan dan Jenis Sayuran di Kabupaten Rejang Lebong, 2015/ <i>Table 5.2.1 Harvested Area of Vegetables by Subdistrict and Kind of Plant in Rejang Lebong Regency, 2015</i> .....	171
Tabel 5.2.2 Produksi Tanaman Sayuran Menurut Kecamatan dan Jenis Sayuran di Kabupaten Rejang Lebong, 2015/ <i>Table 5.2.2 Production of Vegetables by Subdistrict and Kind of Plant in Rejang Lebong Regency, 2015</i> .....	172
Tabel 5.2.3 Produksi Buah-buahan Menurut Kecamatan dan Jenis Buah di Kabupaten Rejang Lebong, 2015/ <i>Table 5.2.3 Production of Fruits by Subdistrict and Kind of Fruit in Rejang Lebong Regency, 2015</i> .....	173
5.3 Perkebunan/ <i>Estate Crops</i> .....	174
Tabel 5.3.1 Luas Tanaman Perkebunan Menurut Kecamatan dan Jenis Tanaman di Kabupaten Rejang Lebong (hektar), 2015 <i>Table 5.3.1 Planted Area of Estate Crops by Subdistrict and Kind of Crop in Rejang Lebong Regency (hectare), 2015</i> .....	174
Tabel 5.3.2 Produksi Tanaman Perkebunan Menurut Kecamatan dan Jenis Tanaman di Kabupaten Rejang Lebong (ton), 2015/ <i>Table 5.3.2 Production of Estate Crops by Subdistrict and Kind of Crop in Rejang Lebong Regency (ton), 2015</i> .....	175
5.4 Peternakan/ <i>Livestock</i> .....	176
Tabel 5.4.1 Populasi Ternak Menurut Kecamatan dan Jenis Ternak di Kabupaten Rejang Lebong, 2015/ <i>Table 5.4.1 Livestock Population by Subdistrict and Kind of Livestock in Rejang Lebong Regency, 2015</i> .....	176

Tabel 5.4.2 Populasi Unggas Menurut Kecamatan dan Jenis Unggas di Kabupaten Rejang Lebong, 2015/ <i>Table 5.4.2 Poultry Population by Subdistrict and Kind of Poultry in Rejang Lebong Regency, 2015</i> .....	177
Tabel 5.4.3 Jumlah Ternak yang Dipotong Menurut Kecamatan dan Jenis Ternak di Kabupaten Rejang Lebong, 2015/ <i>Table 5.4.3 Livestock Slaughtered by Sub District and Kind of Livestock in Rejang Lebong Regency, 2015</i> .....	178
5.5 Perikanan/ <i>Fishery</i> .....	179
Tabel 5.5.1 Jumlah Rumah Tangga Perikanan Tangkap Menurut Kecamatan dan Subsektor di Kabupaten Rejang Lebong, 2014 dan 2015/ <i>Table 5.5.1 Number of Fish Capture Households by Subdistrict and Subsector in Rejang Lebong Regency, 2014 and 2015</i> .....	179
Tabel 5.5.2 Produksi Perikanan Tangkap Menurut Kecamatan dan Subsektor di Kabupaten Rejang Lebong (ton), 2014 dan 2015/ <i>Table 5.5.2 Production of Fish Capture by Subdistrict and Subsector in Rejang Lebong Regency (ton), 2014 and 2015</i> .....	180
Tabel 5.5.3 Jumlah Rumah Tangga Perikanan Budidaya Menurut Kecamatan dan Jenis Budidaya di Kabupaten Rejang Lebong, 2015/ <i>Table 5.5.3 Number of Aquaculture Households by Subdistrict and Type of Aquaculture in Rejang Lebong Regency, 2015</i> .....	181
Tabel 5.5.4 Produksi Perikanan Tangkap Menurut Kecamatan dan Subsektor di Kabupaten Rejang Lebong (ton), 2015/ <i>Table 5.5.4 Production of Fish Capture by Subdistrict and Subsector in Rejang Lebong Regency (ton), 2015</i> .....	182
5.6 Kehutanan/ <i>Forestry</i> .....	183
Tabel 5.6.1 Luas Wilayah Hutan Menurut Jenisnya di Kabupaten Rejang Lebong, 2015/ <i>Table 5.6.1 The Area of Forest by Kind in Rejang Lebong Regency, 2014</i> .....	183
Tabel 5.6.2 Produksi Kayu Hutan Menurut Jenis Produksi di Kabupaten Rejang Lebong (m3), 2011–2015/ <i>Table 5.6.2 Timber Production by Type of Product in Rejang Lebong Regency (m3), 2011–2015</i> .....	184

LIST OF TABLES

Tabel 5.6.3 Produksi Hasil Hutan di Kabupaten Rejang Lebong, 2015/ <i>Table 5.6.3 Production of Forest Products in Rejang Lebong Regency, 2015....</i>	185
Tabel 5.6.4 Harga Produsen Hasil Hutan di Kabupaten Rejang Lebong, 2015/ <i>Table 5.6.4 Producer Price of Forest Products in Rejang Lebong Regency, 2015.....</i>	186
Tabel 5.6.5 Harga Pasar Komoditi Kehutanan di Kabupaten Rejang Lebong, 2015/ <i>Table 5.6.5 Market Price of Forestry Commodities in Rejang Lebong Regency, 2015.....</i>	187
6 Industri, Pertambangan, Energi, dan Konstruksi/ <i>Industry, Mining, Energy, And Construction.....</i>	189
6.1 Industri/ <i>Industry.....</i>	197
Tabel 6.1.1 Jumlah Perusahaan, Tenaga Kerja, dan Nilai Produksi Menurut Klasifikasi Industri di Kabupaten Rejang Lebong, 2015/ <i>Table Number of Establishment, Employees, and Production Value by Industrial Classification in Rejang Lebong Regency, 2015 .....</i>	197
6.2 Energi/ <i>Energy .....</i>	198
Tabel 6.2.1 Daya Terpasang, Produksi, dan Distribusi Listrik PT. PLN (Persero) pada Cabang/Ranting PLN di Kabupaten Rejang Lebong, 2011–2015/ <i>Table 6.2.1 Installed Capacity, Production, and Distribution of Electricity of State Electricity Company at Branch Level in Rejang Lebong Regency, 2011–2015.....</i>	198
Tabel 6.2.2 Jumlah Pelanggan Listrik di Kabupaten Rejang Lebong, 2014–2015/ <i>Table 6.2.2 Number of Electricity Customer in Rejang Lebong Regency, 2014-2015 .....</i>	199
Tabel 6.2.3 Jumlah Daya Listrik Tersambung di Kabupaten Rejang Lebong, 2013–2014 <i>Table Number of Installed Capacities in Rejang Lebong Regency, 2013-2014 .....</i>	200
Tabel 6.2.4 Jumlah KWH Listrik Terjual di Kabupaten Rejang Lebong, 2013–2015/ <i>Table 6.2.4 Number of KWH Sold in Rejang Lebong Regency, 2013-2015 .....</i>	201

Tabel 6.2.5 Nilai Penjualan Listrik di Kabupaten Rejang Lebong, 2010-2014/ <i>Table 6.2.5 Value of Electricity Sales in Rejang Lebong Regency, 2010-2014</i> .....	202
Tabel 6.2.6 Jumlah Pemakaian Sendiri Listrik di Kabupaten Rejang Lebong, 2014-2015/ <i>Table 6.2.6 Number of Electricity Own Use in Rejang Lebong Regency, 2014-2015</i> .....	203
Tabel 6.2.7 Jumlah Pelanggan dan Air yang Disalurkan Menurut Pelanggan di Kabupaten Rejang Lebong, 2015/ <i>Table 6.2.7 Number of Customer and Distributed Clean Water by Type of Customers in Rejang Lebong Regency, 2015</i> .....	204
Tabel 6.2.8 Jumlah Air yang Diproduksi, Didistribusikan dan Dijual di Kabupaten Rejang Lebong, 2015/ <i>Table 6.2.8 Number of Produced Water, Distributed Water, and Sold Water in Rejang Lebong Regency, 2015</i> .....	205
Tabel 6.2.9 Jumlah Sambungan Air Minum Menurut Cabang/Unit dan Jenis Sambungan di Kabupaten Rejang Lebong, 2015/ <i>Table 6.2.9 Number of Water Connections by Branch/Unit and Type of Connection in Rejang Lebong Regency, 2015</i> .....	206
Tabel 6.2.10 Jumlah Konsumen Air Minum yang Terjual dan Pendapatan di Kabupaten Rejang Lebong, 2010-2014/ <i>Table 6.2.10 Number of Customers, Water Sold and Income in Rejang Lebong Regency, 2010-2014</i> .....	209
Tabel 6.2.11 Jumlah Pelanggan, Pemakaian, dan Nilai Air Minum Menurut Jenis Pelanggan di Kabupaten Rejang Lebong, 2014-2015/ <i>Table 6.2.11 Number of Customers, Water Distributed, and Sales by Type of Customers in Rejang Lebong Regency, 2014-2015</i> .....	210
Tabel 6.2.12 Tarif Air Minum Menurut Jenis Pelanggan dan Tingkat Pemakaian di Kabupaten Rejang Lebong, 2014/ <i>Table 6.2.12 Water Supply Tariff by Type of Customers and Level of Usage in Rejang Lebong Regency, 2014</i>	211
7 Perdagangan/Trade .....	213
Tabel 7.1 Jumlah Perusahaan Menurut Bentuk Badan Hukum di Kabupaten Rejang Lebong, 2011–2015/ <i>Table Number of Establishments by Type of Business Entity in Rejang Lebong Regency, 2011–2015</i> .....	221

LIST OF TABLES

Tabel 7.2 Jumlah Pedagang Menurut Kecamatan di Kabupaten Rejang Lebong, 2015/ <i>Table 7.2 Number of Merchants by Subdistrict in Rejang Lebong Regency, 2015</i> .....	222
Tabel 7.3 Jumlah Sarana Perdagangan Menurut Jenisnya di Kabupaten Rejang Lebong, 2011–2015/ <i>Table 7.3 Number of Trading Facilities by Type of Facility in Rejang Lebong Regency, 2011–2015</i> .....	223
Tabel 7.4 Banyaknya Koperasi Menurut Jenis dan Kecamatan di Kabupaten Rejang Lebong, 2015/ <i>Table 7.4 Number of Cooperatives by Type and District in Rejang Lebong Regency, 2015</i> .....	224
Tabel 7.5 Banyaknya Anggota Koperasi Menurut Jenis dan Kecamatan di Kabupaten Rejang Lebong, 2015/ <i>Table 7.5 Number of Cooperative Members by Type and District in Rejang Lebong Regency, 2015</i> .....	229
Tabel 7.6 Banyaknya Koperasi Aktif dan Vakum di Kabupaten Rejang Lebong, 2015/ <i>Table 7.7 Number of Active and Non-Active Cooperatives in Rejang Lebong Regency, 2015</i> .....	234
Tabel 7.7 Perkembangan Koperasi Menurut Jenis Koperasi di Kabupaten Rejang Lebong, 2015/ <i>Table 7.8 Progress of Cooperatives by Type in Rejang Lebong Regency, 2015</i> .....	235
Tabel 7.8 Perkembangan Koperasi, Jumlah Anggota, Simpanan, Volume Usaha, dan SHU di Kabupaten Rejang Lebong, 2015/ <i>Table 7.9 Development of Cooperatives, Members, Savings, Volume of Business and Net Profit in Rejang Lebong Regency, 2015</i> .....	236
Tabel 7.9 Banyaknya Koperasi Menurut Modal, Aset, Volume, dan SHU di Kabupaten Rejang Lebong, 2015/ <i>Table 7.10 Number of Cooperatives by Capital, Volume, and Net Profit in Rejang Lebong Regency, 2015</i> .....	237
8 Hotel dan Pariwisata/Hotel and Tourism .....	239
8.1 Hotel .....	245
Tabel 8.1.1 Jumlah Akomodasi Hotel Menurut Kecamatan di Kabupaten Rejang Lebong, 2014 dan 2015/ <i>Table 8.1.1 Number of Hotel Accomodations by Subdistrict in Rejang Lebong Regency, 2014 and 2015</i> .....	245

Tabel 8.1.2 Jumlah Kamar dan Tempat Tidur Hotel/ Penginapan/Losmen Menurut Jenis Kamar, Tempat Tidur, dan Kecamatan di Kabupaten Rejang Lebong, 2015/ <i>Table 8.1.2 Number of Rooms and Beds at Hotels/Lodging/ Inns by Type of Rooms, Beds, and District in Rejang Lebong Regency, 2015</i> .....	246
Tabel 8.1.3 Jumlah Tamu Hotel/Penginapan/Losmen Menurut Jenis Tamu dan Kecamatan di Kabupaten Rejang Lebong, 2014/ <i>Table 8.1.3 Number of Guests at Hotels/Lodging/Inns by Type of Guests and District in Rejang Lebong Regency, 2014</i> .....	247
8.2 Kebudayaan/Culture .....	248
Tabel 8.2.1 Banyaknya Kelompok Komunitas Sosial yang Aktif Binaan Dinas Pariwisata dan Kebudayaan di Kabupaten Rejang Lebong, 2015/ <i>Table 8.2.1 Number of Active Social Community Group Under Patronage of Tourism and Culture Services in Rejang Lebong Regency, 2015</i> .....	248
Tabel 8.2.2 Banyaknya Kelompok Komunitas Sosial yang Aktif di Kabupaten Rejang Lebong, 2015/ <i>Table 8.2.2 Number of Active Social Community Group in Rejang Lebong Regency, 2015</i> .....	249
Tabel 8.2.3 Jumlah Kelompok Kesenian Modern di Kabupaten Rejang Lebong, 2015/ <i>Table 8.2.3 Number of Modern Art Group in Rejang Lebong Regency, 2015</i> .....	250
9 Transportasi dan Komunikasi/Transportation and Communication.....	251
9.1 Transposisi/ <i>Transportation</i> .....	265
Tabel 9.1.1 Panjang Jalan Menurut Kecamatan dan Pemerintahan yang Berwenang Mengelolanya di Kabupaten Rejang Lebong (km), 2015/ <i>Table 9.1.1 Length of Roads by Subdistrict and Level of Government Authority in Rejang Lebong Regency (km), 2015</i> .....	265
Tabel 9.1.2 Jumlah Kendaraan yang Terdaftar Menurut Jenisnya di Kabupaten Rejang Lebong, 2015/ <i>Table 9.1.2 Number of Registered Vehicles by Type in Rejang Lebong Regency, 2015</i> .....	266
9.2 Komunikasi/ <i>communication</i> .....	267



LIST OF TABLES

Tabel 9.2.1 Jumlah Kantor Pos Pembantu Menurut Kecamatan di Kabupaten Rejang Lebong, 2012–2015/ <i>Table 9.2.1 Number of Auxiliary Post Office by Subdistrict in Rejang Lebong Regency, 2012–2015</i> .....	267
Tabel 9.2.2 Fasilitas Fisik Pelayanan Pos di Kabupaten Rejang Lebong, 2014–2015/ <i>Table 9.2.2 Physical Facility of Post Services in Rejang Lebong Regency, 2014–2015</i> .....	268
Tabel 9.2.3 Fasilitas Fisik Pelayanan Pos per Kecamatan di Kabupaten Rejang Lebong, 2015/ <i>Table 9.2.3 Physical Facility of Post Services by District in Rejang Lebong Regency, 2015</i> .....	269
Tabel 9.2.4 Operasional Bidang Lalu Lintas Pos di Kabupaten Rejang Lebong, 2015/ <i>Table 9.2.4 Operational of Post Traffic in Rejang Lebong Regency, 2015</i> .....	271
Tabel 9.2.5 Banyaknya Lalu Lintas Surat Menurut Jenis Surat di Kabupaten Rejang Lebong, 2015/ <i>Table 9.2.5 Mail Traffic in Rejang Lebong Regency, 2015</i> .....	272
Tabel 9.2.6 Lalu Lintas Wesel Pos di Kabupaten Rejang Lebong, 2013–2015/ <i>Table 9.2.6 Post Money Traffic in Rejang Lebong Regency, 2013–2015</i> .....	274
Tabel 9.2.7 Lalu Lintas Wesel Pos per Kecamatan di Kabupaten Rejang Lebong, 2015/ <i>Table 9.2.7 Post Money Traffic by District in Rejang Lebong Regency, 2015</i> .....	275
Tabel 9.2.8 Banyaknya Pengiriman Surat Dalam Negeri di Kabupaten Rejang Lebong, 2015/ <i>Table 9.2.8 Number of Domestic Mail Delivery in Rejang Lebong Regency, 2015</i> .....	276
Tabel 9.2.9 Banyaknya Pengiriman Surat ke Luar Negeri di Kabupaten Rejang Lebong, 2015/ <i>Table 9.2.9 Number of Foreign Mail Delivery in Rejang Lebong Regency, 2015</i> .....	277
Tabel 9.2.10 Banyaknya Pengiriman Wesel Pos, Paket Pos, dan Jasa Giro .... di Kabupaten Rejang Lebong, 2014/ <i>Table 9.2.10 Number of Post Money, Parcel Post, and Giro Services in Rejang Lebong Regency, 2014</i> .....	278

Tabel 9.2.11 Rata-rata Tarif Surat, Kartu Pos, Wesel, Paket Pos, dan Jasa Giro Dalam Negeri di Kabupaten Rejang Lebong, 2015/ <i>Table 9.2.11 Average Domestic Tariff of Mail, Post Card, Post Money, Parcel Post, and Giro Services in Rejang Lebong Regency, 2015</i> .....	279
10 Keuangan Daerah dan Harga/ <i>Local Finance and Price</i> .....	281
10.1 Keuangan Daerah/ <i>Local Finance</i> .....	285
Tabel 10.1.1 Realisasi Pendapatan Pemerintah Kabupaten Rejang Lebong Menurut Jenis Pendapatan (ribu rupiah), 2012–2015/ <i>Table 10.1 Actual Revenues of Government of Rejang Lebong Regency by Source of Revenues (thousand rupiahs), 2012–2015</i> .....	285
Tabel 10.1.2 Realisasi Belanja Pemerintah Kabupaten Rejang Lebong Menurut Jenis Belanja (ribu rupiah), 2012–2015/ <i>Table 10.2 Actual Expenditures of Government of Rejang Lebong Regency by Kind of Expenditures (thousand rupiahs), 2012–2015</i> .....	287
Tabel 10.1.3 Pokok Ketetapan dan Realisasi Penerimaan PBB di Kabupaten Rejang Lebong, 2014/ <i>Table 10.3.1 Principal Provisions and Realization of Land and Housing Tax Revenue in Rejang Lebong Regency, 2014</i> .....	288
11 Pengeluaran Penduduk dan Konsumsi Makanan/ <i>Population Expenditure and Food Consumption</i> .....	293
Tabel 11.1 Pengeluaran Rata-rata Perkapita Sebulan Menurut Golongan Pengeluaran dan Kelompok Barang di Kabupaten Rejang Lebong (rupiah), 2015/ <i>Table 11.1 Average Expenditure Per Capita Per Month by Expenditure Class and Commodity Group in Rejang Lebong Regency (rupiahs), 2015</i> .....	299
Tabel 11.2 Pengeluaran Rata-rata Perkapita Sebulan Menurut Kelompok Makanan di Kabupaten Rejang Lebong (rupiah), 2015/ <i>Table 11.2 Average Expenditure Per Capita Per Month by Food Group in Rejang Lebong Regency (rupiahs), 2015</i> .....	300
Tabel 11.3 Pengeluaran Rata-rata Perkapita Sebulan Menurut Kelompok Bukan Makanan di Kabupaten Rejang Lebong (rupiah), 2015/ <i>Table 11.3 Average</i>	

LIST OF TABLES

<i>Expenditure Per Capita Per Month by Non Food Group in Rejang Lebong Regency (rupiahs), 2015</i> .....	.301
12 Pendapatan Regional/Regional Income .....	303
Tabel 12.1 Produk Domestik Regional Bruto Atas Dasar Harga Berlaku Menurut Lapangan Usaha di Kabupaten Rejang Lebong (miliar rupiah), 2012–2015/ <i>Table 12.1 Gross Regional Domestic Product at Current Market Prices by Industry in Rejang Lebong Regency (billion rupiahs), 2012– 2015</i> .....	.314
Tabel 12.2 Produk Domestik Regional Bruto Atas Dasar Harga Konstan 2010 Menurut Lapangan Usaha di Kabupaten Rejang Lebong (miliar rupiah), 2012–2015/ <i>Table 12.2 Gross Regional Domestic Product at 2010 Constant Market Prices by Industry in Rejang Lebong Regency (billion rupiahs), 2012–2015</i> .....	316
Tabel 12.3 Distribusi Persentase Produk Domestik Regional Bruto Atas Dasar Harga Berlaku Menurut Lapangan Usaha di Kabupaten Rejang Lebong (persen), 2012–2015/ <i>Table 12.3 Percentage Distribution of Gross Regional Domestic Product at Current Market Prices by Industry in Rejang Lebong Regency (percent), 2012–2015</i> .....	318
Tabel 12.4 Laju Pertumbuhan Produk Domestik Regional Bruto Atas Dasar Harga Konstan 2010 Menurut Lapangan Usaha di Kabupaten Rejang Lebong (miliar rupiah), 2012–2015/ <i>Table 12.4 Growth Rate of Gross Regional Domestic Product at 2010 Constant Market Prices by Industry in Rejang Lebong Regency (billion rupiahs), 2012–2015</i> .....	.321
Tabel 12.5 Indeks Harga Implisit Produk Domestik Regional Bruto Menurut Lapangan Usaha di Kabupaten Rejang Lebong (2010=100), 2012–2015/ <i>Table 12.5 Implicit Price Index of Gross Regional Domestic Product by Industry in Rejang Lebong Regency (2010=100), 2012–2015</i> .....	.323
Tabel 12.6 Laju Implisit Produk Domestik Regional Bruto Menurut Lapangan Usaha di Kabupaten Rejang Lebong, 2012–2015/ <i>Table 12.6 Implicit</i>	

	<i>Growth Rate of Gross Regional Domestic Product by Industry in Rejang Lebong Regency, 2012–2015</i> .....	324
13	Perbandingan Antar Kabupaten/Kota/Regency/Municipal Comparison .	327
Tabel 13.1	Jumlah Penduduk Menurut Kabupaten di Provinsi Bengkulu (ribu), 2011–2015/ <i>Table 13.1 Population by Regency in Bengkulu Province (thousand), 2011–2015</i> .....	331
Tabel 13.2	Produk Domestik Regional Bruto Kabupaten/Kota Atas Dasar Harga Berlaku di Provinsi Bengkulu (juta rupiah), 2012-2015/ <i>Table Gross Regional Domestic Product of Bengkulu Province at Current Market Price by Regency/Municipality (million rupiahs), 2012-2015</i> .....	332
Tabel 13.3	Produk Domestik Regional Bruto Kabupaten/Kota Atas Dasar Harga Konstan 2010 di Provinsi Bengkulu (juta rupiah), 2012-2015/ <i>Table 13.3 Gross Regional Domestic Product of Bengkulu Province at Constant Price by Regency/Municipality (million rupiahs), 2012-2015</i> .....	333

## DAFTAR GAMBAR/LIST OF FIGURES

		halaman <i>page</i>
Gambar 1.1	Persentase Luas Wilayah Menurut Tekstur Tanah di Kabupaten Rejang Lebong, 2015 (Persen) <i>The Percentage of Total Area by Drainage in Rejang Lebong Regency, 2015 (Percent) .....</i>	10
Gambar 2.1	Jumlah PNS Menurut Golongan di Kabupaten Rejang Lebong, 2015 Number of Civil Servant by Rank Level in Rejang Lebong Regency, 2015	30
Gambar 3.1	Piramida Penduduk Kabupaten Rejang Lebong, 2015 <i>Population Piramyd of Rejang Lebong Regency, 2015 .....</i>	47
Gambar 3.2	Persentase Penduduk Berumur 15 Tahun ke atas yang Bekerja Menurut Lapangan Usaha di Kabupaten Rejang Lebong, 2015 Percentage of Population 15 Years Old and Over who Worked by Industry in Rejang Lebong Regency, 2015	48
Gambar 4.1	Rasio Murid-Guru Menurut Tingkat Pendidikan di Kabupaten Rejang Lebong, 2015 Pupil-Teacher Ratio by Level of Education in Rejang Lebong Regency, 2015	78
Gambar 4.2	Jumlah Kasus 10 Penyakit Terbanyak di Kabupaten Rejang Lebong, 2015 Number of Cases of the 10 Most Diseases in Rejang Lebong Regency, 2015	80
Gambar 5.1	Luas Panen Jagung, Kedelai, Kacang Tanah, Kacang Hijau, Ubi Kayu, Ubi Jalar di Kabupaten Rejang Lebong, 2015 Harvested Area of Maize, Soybean, Peanut, Mungbean, Cassava, and Sweet Potato by	149

Subdistrict in Rejang Lebong Regency, 2015

Gambar 6.1	<p>Nilai Penjualan Listrik di Kabupaten Rejang Lebong, 2010-2015 (Milyar Rupiah)  <i>Electricity Sales in Rejang Lebong Regency, 2010-2015 (Billion Rupiah) .....</i></p>	195
Gambar 6.2	<p>Jumlah pelanggan PDAM di Kabupaten Rejang Lebong, 2010-2015  <i>The Number of Water Supply Consumers In Rejang Lebong Regency, 2010-2015 .....</i></p>	196
Gambar 7.1	<p>Persentase Pedagang menurut jenis di Kabupaten Rejang Lebong, 2015                      Percentage of trader by type in Rejang Lebong, 2015</p>	218
Gambar 8.1	<p>Jumlah Kamar dan Tempat Tidur Hotel/                      Penginapan/ Losmen di Kabupaten Rejang Lebong, 2015                      Number of Rooms and Beds at Hotels in Rejang Lebong, 2015</p>	244
Gambar 9.1	<p>Lalu Lintas Wesel Pos di Kabupaten Rejang Lebong (Juta Rupiah), 2015                      Post Money Traffic in Rejang Lebong Regency (Million Rupiahs), 2015</p>	264
Gambar 11.1	<p>Pengeluaran Rata-rata perkapita Makanan dan Non Makanan Sebulan di Kabupaten Rejang Lebong (Rupiah), 2011-2015                      Average percapita Expenditure of Food and Non-Food Monthly in Rejang Lebong Regency (Rupiahs), 2011-2015</p>	375
Gambar 12.1	<p>Laju Pertumbuhan PDRB Kabupaten Rejang Lebong (Persen), 2011-2015                      Regional GDP Growth Rate of Rejang Lebong Regency (Percent), 2011-2015</p>	313

<https://rejanglebongkab.bps.go.id/>

## PENJELASAN UMUM/EXPLANATORY NOTES

Tanda-tanda, satuan-satuan, dan lain-lainnya yang digunakan dalam publikasi ini adalah sebagai berikut:

*Symbols, measurement units, and acronyms which are used in this publication, are as follows:*

### 1. TANDA-TANDA/SYMBOLS

Data tidak tersedia/ <i>Data not available</i>	:	...
Tidak ada atau nol/ <i>Null or zero</i>	:	—
Data dapat diabaikan/ <i>Data negligible</i>	:	0
Tanda decimal/ <i>Decimal point</i>	:	,
Data tidak dapat ditampilkan/ <i>Not applicable</i>	:	NA
Angka perkiraan/ <i>Estimated figures</i>	:	e
Angka sementara/ <i>Preliminary figures</i>	:	x
Angka sangat sementara/ <i>Very preliminary figures</i>	:	xx
Angka diperbaiki/ <i>Revised figures</i>	:	r

### 2. SATUAN/UNITS

barel/ <i>barrel</i>	:	158,99 liter/ <i>litres</i> = 1/6,2898 m <sup>3</sup>
hektar (ha)/ <i>hectare (ha)</i>	:	10 000 m <sup>2</sup>
kilometer (km)/ <i>kilometres (km)</i>	:	1 000 meter/ <i>meters</i> (m)
knot/ <i>knot</i>	:	1,8523 km/jam (km/hour)
kuintal/ <i>quintal</i>	:	100 kg
KWh	:	1 000 Watt <i>hour</i>
MWh	:	1 000 KWh
liter (untuk beras)/ <i>litre (for rice)</i>	:	0,80 kg
ons/ <i>ounce</i>	:	28,31 gram/ <i>grams</i>
ton	:	1 000 kg

Satuan lain: buah, dus, butir, helai/lembar, kaleng, batang, pulsa, ton kilometer (ton-km), jam, menit, persen (%).

*Other units: unit, pack, pieces, sheet, tin, pulse, ton-kilometres(ton-km), hour, minute, percent (%).*

Perbedaan angka di belakang koma disebabkan oleh pembulatan angka.

*The difference in decimal numbers is caused by rounding.*



<https://rejanglebongkab.bps.go.id/>

**GEOGRAFI DAN IKLIM**  
*GEOGRAPHY AND CLIMATE*

1

JUMLAH DESA : 122  
JUMLAH KELURAHAN : 34

2015



LETAK DAERAH  
SELURUHNYA BUKAN  
DI TEPI LAUT





**PENJELASAN TEKNIS**

1. Secara astronomis, Indonesia terletak antara 60 08' Lintang Utara dan 110 15' Lintang Selatan dan antara 940 45'–1410 05' Bujur Timur dan dilalui oleh garis ekuator atau garis khatulistiwa yang terletak pada garis lintang 00.
2. Berdasarkan posisi geografisnya, negara Indonesia memiliki batas-batas: Utara - Negara Malaysia, Singapura, Filipina, dan Laut Cina Selatan; Selatan - Negara Australia dan Samudera Hindia; Barat - Samudera Hindia; Timur - Negara Papua Nugini, Timor Leste, dan Samudera Pasifik.
3. Berdasarkan letak geografisnya, kepulauan Indonesia berada di antara Benua Asia dan Benua Australia, serta di antara Samudera Hindia dan Samudera Pasifik.
4. Indonesia terdiri dari 34 provinsi yang terletak di lima pulau besar dan empat kepulauan, yaitu:
  - Pulau Sumatera: Aceh, Sumatera Utara, Sumatera Barat, Riau, Jambi, Sumatera Selatan, Bengkulu, dan Lampung.
  - Kepulauan Riau: Kepulauan Riau.

**TECHNICAL NOTES**

1. *Astronomically, Indonesia is located between 60 08' North latitude and 110 15' South latitude, and between 940 45' and 1410 05' East longitude and lies on equator line located at 00 latitude line.*
2. *In terms of geographic position, Indonesia has boundaries as follows: North - Malaysia, Singapore, Philippines, and South China Sea; South - Australia and Indian Ocean; West - Indian Ocean; East - Papua New Gunea, Timor Leste, and Pasific Ocean.*
3. *In terms of geographic location, Indonesia is located between Asian Continent and Australian Continent, and between Indian Ocean and Pasific Ocean.*
4. *Indonesia has 34 provinces spreading over five main islands and four archipelago. These include:*
  - *Sumatera Island: Aceh, Sumatera Utara, Sumatera Barat, Riau, Jambi, Sumatera Selatan, Bengkulu, and Lampung.*
  - *Riau Archipelago: Kepulauan*

## GEOGRAPHY AND CLIMATE

- Kepulauan Bangka Belitung: Kepulauan Bangka Belitung.
  - Pulau Jawa: DKI Jakarta, Jawa Barat, Banten, Jawa Tengah, DI Yogyakarta, dan Jawa Timur.
  - Kepulauan Nusa Tenggara (Sunda Kecil): Bali, Nusa Tenggara Barat, dan Nusa Tenggara Timur.
  - Pulau Kalimantan: Kalimantan Barat, Kalimantan Tengah, Kalimantan Selatan, Kalimantan Timur, dan Kalimantan Utara.
  - Pulau Sulawesi: Sulawesi Utara, Gorontalo, Sulawesi Tengah, Sulawesi Selatan, Sulawesi Barat, dan Sulawesi Tenggara.
  - Kepulauan Maluku: Maluku dan Maluku Utara.
  - Pulau Papua: Papua dan Papua Barat.
5. Badan Pusat Statistik (BPS) telah melakukan pendataan Potensi Desa (Podes) sejak tahun 1980. Sejak saat itu, Podes dilaksanakan secara rutin sebanyak 3 kali dalam kurun waktu sepuluh tahun untuk mendukung kegiatan Sensus Penduduk, Sensus Pertanian, ataupun Sensus Ekonomi. Dengan demikian, fakta penting terkait ketersediaan infrastruktur dan potensi yang dimiliki oleh setiap wilayah dapat
- Riau.
  - *Bangka Belitung Archipelago: Kepulauan Bangka Belitung.*
  - *Jawa Island: DKI Jakarta, Jawa Barat, Banten, Jawa Tengah, DI Yogyakarta, and Jawa Timur.*
  - *Nusa Tenggara Archipelago (Sunda Kecil): Bali, Nusa Tenggara Barat, and Nusa Tenggara Timur.*
  - *Kalimantan Island: Kalimantan Barat, Kalimantan Tengah, Kalimantan Selatan, Kalimantan Timur and Kalimantan Utara.*
  - *Sulawesi Island: Sulawesi Utara, Gorontalo, Sulawesi Tengah, Sulawesi Selatan, Sulawesi Barat, and Sulawesi Tenggara.*
  - *Maluku Archipelago: Maluku and Maluku Utara.*
  - *Papua Island: Papua and Papua Barat.*
5. *BPS-Statistics Indonesia has already recorded village potential (Podes) since 1980. Since then, Podes regularly implemented 3 (three) times within ten years to support the activities of the Population Census, Agriculture Census, or Economic Census. Thus, important facts related to the availability of infrastructure and the potential possessed by each region can be monitored regularly and continually.*

dipantau perkembangannya secara berkala dan terus menerus.

6. Sejak tahun 2008, pendataan Podes mengalami perubahan dengan adanya penambahan kuesioner suplemen kecamatan dan kabupaten/kota. Penambahan kuesioner tersebut bertujuan untuk meningkatkan manfaat data Podes bagi para konsumen data dan pemerintah daerah dalam perencanaan pembangunan wilayah.
 

*6. Since 2008, Podes has been changed especially in providing additional information from subdistrict and regency/municipality, using separate questionnaires. The goal of these changes is to provide more benefits for data users and local government in regional development planning.*
7. Data Podes merupakan satu-satunya sumber data kewilayahan yang muatannya beragam dan memberi gambaran tentang situasi pembangunan suatu wilayah (regional). Ini berbeda dengan data dari hasil pendekatan rumah tangga yang lebih menekankan pada dimensi aktivitas sektoral. Keduanya sama penting dan menjadi kekayaan BPS.
 

*7. Podes data is the only one source of spatial data consisting of various information and providing a picture of development progress in a region. The Podes data are different from data resulted from household surveys focusing on the dimension of sectoral activities. Both kind of data are important and become the trade mark of BPS on the data richness aspect.*
8. Cakupan Wilayah
 

Pencacahan Podes dilakukan secara sensus terhadap seluruh wilayah administrasi pemerintahan terendah setingkat desa (yaitu desa, kelurahan, nagari, Unit Permukiman Transmigrasi (UPT)) yang masih dibina oleh kementerian terkait.

*8. Podes Coverage*  
*Podes enumeration is implemented as a census of the lowest governmental administrative region equivalent to village (i.e. village, sub-district, nagari, and Transmigration Settlement Unit which is still fostered by the relevant*

## GEOGRAPHY AND CLIMATE

Berdasarkan hasil Podes 2014, ada sebanyak 82.190 wilayah setingkat desa yang tersebar di 511 kabupaten/kota.

### 9. Metode Pengumpulan Data

Pengumpulan data Podes 2014 dilakukan melalui wawancara langsung oleh petugas terlatih dengan narasumber yang relevan. Petugas adalah aparatur ataupun mitra kerja BPS Kabupaten/Kota, sementara narasumber adalah kepala desa/lurah atau narasumber lain yang memiliki pengetahuan terhadap wilayah target pencacahan.

10. Desa/Kelurahan Tepi Laut adalah desa/kelurahan yang sebagian atau seluruh wilayahnya bersinggungan langsung dengan laut, baik berupa pantai maupun tebing karang.

11. Desa/Kelurahan bukan tepi laut adalah desa/kelurahan yang wilayahnya tidak bersinggungan langsung dengan laut.

12. Desa/Kelurahan Lereng/Puncak adalah desa/kelurahan yang sebagian besar wilayahnya berada di puncak gunung/pegunungan atau terletak di antara puncak sampai lembah.

*ministries). There were 82,190 village-level areas spread over 511 regencies/municipalities based on the result of Podes 2014.*

### 9. Method of Data Collection

*Data collection of Podes 2014 carried out through direct interviews by trained personnel with relevant respondents. The interviewers are BPS Regency/City personnel or partners, meanwhile, the selected respondents are the village head/sub-district head or other respondents who have the knowledge towards the target area of enumeration.*

*10. Coastal Village/Coastal Sub-District is a village/sub-district which some areas are intersect/directly adjacent to the sea, either gently sloping/flat beach or cliffs/reef.*

*11. Non Coastal Village/Non Coastal Sub-District is a village which has no area that intersect/directly adjacent to the sea.*

*12. Slope/Peak Village/Sub-District is a village/sub-district which the largest part of village/sub-district lies on the highest part of mount/mountain or lies between the peak to the valley.*

13. Desa/Kelurahan lembah adalah desa/kelurahan yang wilayahnya sebagian besar merupakan daerah rendah yang terletak di antara dua gunung/pegunungan atau daerah yang mempunyai kedudukan lebih rendah dibandingkan daerah sekitarnya.
13. *Valley Village/Sub-District area is a village/sub-district with the largest part of the village/sub-district is a low area between two mountains or area that have a position lower than the surrounding areas.*
14. Desa/Kelurahan Dataran adalah desa/kelurahan yang sebagian besar wilayahnya tampak datar, rata, dan membentang.
14. *Flat Village/Sub-District is a village/sub-district which the largest part of village1/sub-district looked plane, flat, and stretches.*
15. Berdasarkan Peraturan Pemerintah Nomor 82 Tahun 2001 tentang Pengolahan Kualitas Air dan Pengendalian Pencemaran Air, klasifikasi mutu air ditetapkan menjadi empat kelas, yaitu: Kelas I, Kelas II, Kelas III, dan Kelas IV.
15. *Government Regulation Number 82 year 2001 on Water Quality Management and Water Pollution Control states that water quality is classified into four categories: Class I, Class II, Class III, and Class IV.*
16. Kelas I, air yang dapat digunakan untuk air bahan baku air minum dan atau peruntukan lain yang mensyaratkan mutu air yang sama dengan kegunaan tersebut.
16. *Class I, water that can be used for drinking and other uses requiring the same water quality category.*
17. Kelas II, air yang dapat digunakan untuk prasarana atau sarana rekreasi air, pembudidayaan ikan air tawar, peternakan, air untuk mengairi pertanian, dan atau peruntukan lain yang mensyaratkan mutu air yang sama
17. *Class II, water that can be used for water recreation infrastructure, fresh water fish culture, animal husbandry, watering cropping, and other uses requiring the same water quality category.*



dengan kegunaan tersebut.

18. Kelas III, air yang dapat digunakan untuk pembudidayaan ikan air tawar, peternakan, air untuk mengairi pertanian, dan atau peruntukan lain yang mensyaratkan mutu air yang sama dengan kegunaan tersebut.  
*18. Class III, water that can be used for fresh water fish culture, animal husbandry, watering cropping, and other uses requiring the same water quality category.*
19. Kelas IV, air yang dapat digunakan untuk pertanian dan atau peruntukan lain yang mensyaratkan mutu air yang sama dengan kegunaan tersebut.  
*19. Class IV, water that can be used for watering cropping and other uses requiring the same water quality category.*
20. Penentuan status mutu air sungai dilakukan dengan Metode Indeks Pencemaran (IP).  
*20. Determination of river water quality status with Pollutant Index Method.*
21. Metode IP: Status mutu air dihitung berdasarkan data sesaat dengan Metode Indeks Pencemaran Keputusan Menteri Lingkungan Hidup Nomor 115 tahun 2003 dibandingkan dengan kriteria mutu air kelas I dan kriteria mutu air kelas II Peraturan Pemerintah Nomor 82 tahun 2001. Status mutu yang diperoleh merupakan status mutu sesaat dan hanya berdasarkan parameter tertentu yang dipantau di tiap sungai dengan jumlah dan jenis yang berbeda.  
*21. Pollutant Index Method: Status of water quality is assessed based on the transient data by Pollutant Index Method pursuant to Decree of Minister of Environment Number 115 Year 2003 compared to the water quality criteria Class I and the water quality criteria Class II of Government Regulation Number 82 Year 2001. The quality status obtained is transient quality status and only based on certain parameters monitored at every river at different amount and with different types of parameters.*

**ULASAN****DESCRIPTION****1.1 Keadaan Geografi**

Kabupaten Rejang Lebong memiliki luas wilayah 151.576 hektar tersebar ke dalam 15 wilayah Kecamatan, wilayah terluas adalah Kecamatan Padang Ulak Tanding sebesar 21.796 hektar sedangkan wilayah terkecil adalah Kecamatan Curup Timur dengan luas wilayah sebesar 342 hektar.

Secara geografis Kabupaten Rejang Lebong terletak di antara dua buah bukit yakni sebelah barat di apit oleh pegunungan Bukit Barisan dan sebelah timur di apit oleh Bukit Kaba dengan batas-batas wilayah sebagai berikut:

- a. Sebelah Utara berbatasan dengan Kabupaten Lebong Provinsi Bengkulu;
- b. Sebelah Timur berbatasan dengan Kota Lubuk Linggau dan Kabupaten Musi Rawas Provinsi Sumatera Selatan;
- c. Sebelah Selatan berbatasan dengan Kabupaten Kepahiang dan Kabupaten Empat Lawang Provinsi Sumatera Selatan;
- d. Sebelah Barat berbatasan dengan Kabupaten Bengkulu Utara dan Kabupaten Bengkulu Tengah Provinsi Bengkulu.

**1.1 Geographical Condition**

*Rejang Lebong Regency has an area of 151.576 hectares spread out into 15 of districts, the largest is the Padang UlakTanding District with an area of 21.796 hectares while the smallest is Curup Timur District with an area of 342 hectares.*

*Geographically, Rejang Lebong Regency is located between two hills, Bukit Barisan Mountains in the west and Bukit Kaba in the east with boundaries as follows:*

- a. *Lebong Regency of Bengkulu Province in the north;*
- b. *Lubuk Linggau and Musi Rawas Regency of Sumatera Selatan Province in the east;*
- c. *Kepahiang Regency of Bengkulu Province and Empat Lawang Regency of Sumatera Selatan Province in the south;*
- d. *Bengkulu Utara and Bengkulu Tengah Regency of Bengkulu Province in the west.*

**Gambar** 1.1  
**Picture**

**Persentase Luas Wilayah Menurut Kecamatan di Kabupaten Rejang Lebong (km<sup>2</sup>), 2015**  
**Percentage of Total Area by Subdistrict In Rejang Lebong Regency (square km), 2015**



- |                   |                      |                       |
|-------------------|----------------------|-----------------------|
| ■ Curup           | ■ Curup Utara        | ■ Curup Timur         |
| ■ Curup Selatan   | ■ Curup Tengah       | ■ Sindang Kelingi     |
| ■ Sindang Dataran | ■ Kota Padang        | ■ Sindang Beliti Ilir |
| ■ Bermani Ulu     | ■ Bermani Ulu Raya   | ■ Padang Ulak Tanding |
| ■ Binduriang      | ■ Sindang Beliti Ulu | ■ Selupu Rejang       |

**Iklm**

Jumlah curah hujan di Kabupaten Rejang Lebong menurut pos hujan Air Bening dan Bukit Kaba pada tahun 2015 berkisar antara 3-298.000 mm setiap bulan. Curah hujan terendah terjadi pada bulan Juli-Oktober dengan jumlah hari hujan hanya 2-7 hari selama sebulan.

**Climate**

*Total rainfall in Rejang Lebong by the Air Bening and Bukit Kaba rain post in 2015 ranged between 3-298.000 mm every month. The lowest rainfall occurs in July-October by the number of rainy days is only 2-7 days for a month.*

### 1.1 GEOGRAFI/GEOGRAPHY

**Tabel 1.1.1** Luas Wilayah Menurut Kecamatan di Kabupaten Rejang Lebong, 2015  
**Table** Total Area by Subdistrict in Rejang Lebong Regency, 2015

	Kecamatan Subdistrict	Luas (Ha) Total Area (Ha)	Persentase Percentage
	(1)	(2)	(3)
1	Curup	359.00	0.24
2	Curup Utara	5 918.00	3.90
3	Curup Timur	342.00	0.22
4	Curup Selatan	4 796.00	3.16
5	Curup Tengah	852.00	0.56
6	Sindang Kelingi	12 712.00	8.39
7	Sindang Dataran	6 649.00	4.39
8	Kota Padang	17 229.00	11.37
9	Sindang Beliti Ilir	19 254.00	12.70
10	Bermani Ulu	9 876.00	6.52
11	Bermani Ulu Raya	14 636.00	9.66
12	Padang Ulak Tanding	21 796.00	14.38
13	Binduriang	8 846.00	5.83
14	Sindang Beliti Ulu	12 515.00	8.26
15	Selupu Rejang	15 796.00	10.42
	<b>Rejang Lebong</b>	<b>151 576.00</b>	<b>100.00</b>

Sumber/Source: Badan Pertanahan Nasional Kab. Rejang Lebong

**Tabel 1.1.2** Luas Wilayah Menurut Ketinggian Tanah di Kabupaten Rejang  
**Lebong, 2015**  
**Table** *The Area of Mainland by Altitude in Rejang Lebong Regency, 2015*

Ketinggian (meter)	Luas	
	Ha	Persentase
(1)	(2)	(3)
... - 100	2 537	1.67
100 - 500	44 025	29.04
500 - 1.000	36 886	24.33
1.000 +	68 128	44.95
Jumlah	151 576	100.00

Sumber/Source: Badan Pertanahan Nasional Kab. Rejang Lebong

**Tabel 1.1.3**  
**Luas Wilayah Menurut Ketinggian Tanah per Kecamatan di Kabupaten Rejang Lebong, 2015**

**Table**

*The Area of Mainland by Altitude and District in Rejang Lebong Regency, 2015*

Kecamatan	Ketinggian Tanah (meter)			
	0 - 100	100 - 500	500 - 1.000	> 1.000
(1)	(2)	(3)	(4)	(5)
Curup	-	14	133	212
Curup Utara	-	-	1 889	4 029
Curup Timur	-	13	146	183
Curup Selatan	-	17	2 189	2 590
Curup Tengah	-	17	341	494
Sindang Kelingi	-	3 896	465	8 351
Sindang Dataran	-	2 990	630	3 029
Kota Padang	2 009	11 845	255	3 120
Sindang Beliti Ilir	528	10 865	467	7 394
Bermani Ulu	-	1 964	5 686	2 226
Bermani Ulu Raya	-	1 533	4 111	8 992
Padang Ulak Tanding	-	4 886	3 579	13 331
Binduriang	-	2 653	3 010	3 183
Sindang Beliti Ulu	-	3 070	3 812	5 633
Selupu Rejang	-	262	10 173	5 361
Jumlah	2 537	44 025	36 886	68 128

Sumber/Source: Badan Pertanahan Nasional Kab. Rejang Lebong

**Tabel 1.1.4** Luas Wilayah Menurut Kemiringan Tanah di Kabupaten Rejang Lebong, 2015  
**Table** *The Area of Mainland by Slope in Rejang Lebong Regency, 2015*

Kemiringan Tanah ( <sup>o</sup> )	Luas	
	Ha	Persentase
(1)	(2)	(3)
0 - 2	18 277	12.06
2 - 15	37 615	24.82
15 - 40	47 712	31.48
40 +	47 972	31.65
Jumlah	151 576	100.00

Sumber/Source: Badan Pertanahan Nasional Kab. Rejang Lebong

**Tabel**  
**Table**

1.1.5

**Luas Wilayah Menurut Kemiringan Tanah per  
Kecamatan di Kabupaten Rejang Lebong, 2015**  
*The Area of Mainland by Slope and District  
in Rejang Lebong Regency, 2015*

Kecamatan	Kemiringan Tanah (°)			
	0 - 2	2 - 15	15 - 40	> 40
(1)	(2)	(3)	(4)	(5)
Curup	145	114	60	40
Curup Utara	342	531	406	4 639
Curup Timur	79	76	102	85
Curup Selatan	697	1 459	620	2 020
Curup Tengah	134	188	209	321
Sindang Kelingi	619	5 721	4 257	2 115
Sindang Dataran	874	1 959	1 577	2 239
Kota Padang	985	4 072	6 744	5 428
Sindang Beliti Ilir	615	3 908	7 973	6 758
Bermani Ulu	1 999	2 269	2 484	3 124
Bermani Ulu Raya	1 832	2 452	3 412	6 940
Padang Ulak Tanding	2 463	3 696	7 766	7 871
Binduriang	1 626	3 394	3 198	628
Sindang Beliti Ulu	2 692	3 358	3 979	2 486
Selupu Rejang	3 175	4 418	4 925	3 278
Jumlah	18 277	37 615	47 712	47 972

Sumber/Source: Badan Pertanahan Nasional Kab. Rejang Lebong



**Tabel**  
**Table** 1.1.6

**Luas Wilayah Menurut Kedalaman Efektif  
Tanah di Kabupaten Rejang Lebong, 2015**  
*The Area of Mainland by Effectivity Depth  
in Rejang Lebong Regency, 2015*

Kedalaman (cm)	Luas	
	Ha	Persentase
(1)	(2)	(3)
0 - 30	-	-
30 - 60	13 508	8.91
60 - 90	78 926	52.07
90 +	59 142	39.02
Jumlah	151 576	100.00

Sumber/Source: Badan Pertanahan Nasional Kab. Rejang Lebong

**Tabel 1.1.7** Luas Wilayah Menurut Kemiringan Jenis Tanah di Kabupaten Rejang Lebong, 2015  
**Table** *The Area of Mainland by Kind in Rejang Lebong Regency, 2015*

Kecamatan	Luas	
	Ha	Persentase
(1)	(2)	(3)
Andosol	81 111	53.51
Alluvial	7 626	5.03
Rogosol	4 926	3.25
Latasol	10 621	7.01
Padsolik Merah Kuning/ Latasol Andosol	13 241	8.74
Komplek Padsolik Merah Kuning Litosol dan Latosol	14216	9.38
Komplek Padsolik Coklat Padsol dan Latosol	19 835	13.08
Renzina	-	-
Jumlah	151 576	100.00

Sumber/Source: Badan Pertanahan Nasional Kab. Rejang Lebong

**Tabel 1.1.8** Luas Wilayah Menurut Tekstur Tanah di Kabupaten Rejang Lebong, 2015  
**Table** *The Area of Mainland by Texture in Rejang Lebong Regency, 2015*

Tekstur Tanah	Luas	
	Ha	Persentase
(1)	(2)	(3)
Halus	53 541	35.32
Sedang	86 729	57.22
Kasar	11 306	7.46
Jumlah	151 576	100.00

Sumber/Source: Badan Pertanahan Nasional Kab. Rejang Lebong

**Tabel**  
**Table** 1.1.9

**Luas Wilayah Menurut Tekstur Tanah dan Kecamatan di Kabupaten Rejang Lebong, 2015**  
**The Area of Mainland by Texture and District in Rejang Lebong Regency, 2015**

Kecamatan	Tekstur Tanah			Jumlah
	Halus	Sedang	Kasar	
	(1)	(2)	(3)	
Curup	1 820	9 192	1 260	12 272
Bermani Ulu	10 046	10 675	3 791	24 612
Selupu Rejang	1 975	10 602	3 215	15 792
Sindang Kelingi	4 306	13 129	1 925	19 360
Padang Ulak Tanding	19 458	22 584	1 115	43 157
Kota Padang	15 936	20 547	-	30 483

Sumber/Source: Badan Pertanahan Nasional Kab. Rejang Lebong

**Tabel 1.1.10** Luas Wilayah Menurut Drainase Tanah di Kabupaten Rejang Lebong, 2015  
**Table** *The Area of Mainland by Drainage in Rejang Lebong Regency, 2015*

Jenis Drainase	Luas	
	Ha	Persentase
(1)	(2)	(3)
Tergenang Sepanjang Tahun	1 349	0.89
Kadang Tergenang	727	0.48
Tidak Tergenang	149 500	98.63
Jumlah	151 576	100.00

Sumber/Source: Badan Pertanahan Nasional Kab. Rejang Lebong

**Tabel 1.1.11** Luas Wilayah Menurut Penggunaan Lahan di Kabupaten Rejang Lebong, 2015  
**Table** *The Area of Mainland by Usage in Rejang Lebong Regency, 2015*

Penggunaan Lahan	Tekstur Tanah	
	Ha	Persentase
(1)	(2)	(3)
Perkampungan/ Pemukiman/Sawah	53 125	35.05
Tegalan/Perkebunan	34 205	22.57
Kebun Campuran/ Semak/Alang	9 725	6.41
Hutan/Waduk/ Rawa/Danau	21 250	14.02
Kolam/Tambak/ Tanah Tandus	9 630	6.35
Lain-lain	23 641	15.60
Jumlah	151 576	100

Sumber/Source: Badan Pertanahan Nasional Kab. Rejang Lebong

## 1.2 IKLIM/CLIMATE

**Jumlah Curah Hujan dan Hari Hujan Menurut Bulan di  
Kabupaten Rejang Lebong, 2015**

**Tabel**  
**Table** 1.2.1 **Amount of Precipitation and Number of Rainy Days by  
Month in Rejang Lebong Regency, 2015**

Bulan/Month	Air Bening		Bukit Kaba	
	Curah Hujan Precipitation (mm)	Hari Hujan Rainy Days	Curah Hujan Precipitation (mm)	Hari Hujan Rainy Days
(1)	(2)	(3)	(2)	(3)
Januari/January	221.00	21	145.00	30
Februari/February	171.00	16	133.00	19
Maret/March	256.00	18	232.00	20
April/April	266.00	20	147.00	22
Mei/May	130.00	11	150.00	12
Juni/June	124.00	17	104.00	18
Juli/July	33.00	6	32.00	7
Agustus/August	73.00	7	28.00	7
September/September	38.00	5	5.00	3
Oktober/October	3.00	2	45.00	6
November/November	270.00	24	277.00	21
Desember/December	298.00	24	265.00	27

Sumber/Source: Badan Meteorologi Klimatologi dan Geofisika Stasiun Klimatologi KL I Pulau Baai, Bengkulu

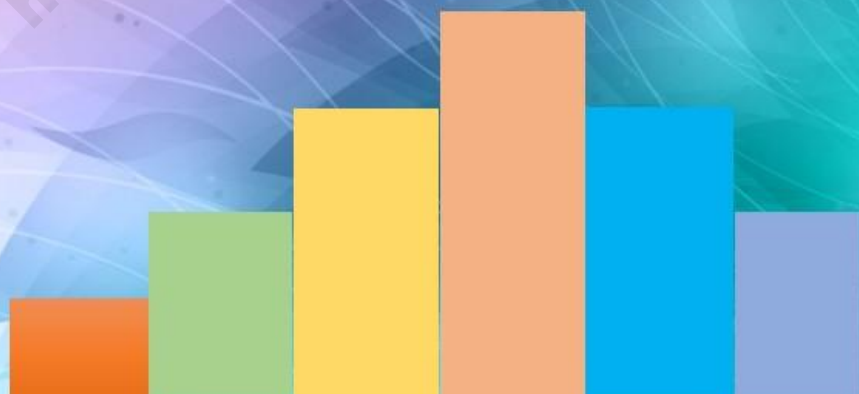
### PERSENTASE JUMLAH PEGAWAI PEMDA KAB. REJANG LEBONG MENURUT JENIS KELAMIN TAHUN 2015

**2776**

JUMLAH PEGAWAI PEMDA KAB.  
REJANG LEBONG LAKI-LAKI

**2943**

JUMLAH PEGAWAI PEMDA KAB.  
REJANG LEBONG PEREMPUAN







**PENJELASAN TEKNIS**

1. Anggota Dewan Perwakilan Rakyat Daerah (DPRD) dipilih melalui pemilihan umum (pemilu) dan dilantik dalam masa jabatan lima tahun.
2. Susunan pemerintahan Republik Indonesia periode 2014–2019 terdiri dari presiden, wakil presiden, lembaga tinggi negara, kementerian, setingkat menteri, dan Lembaga Pemerintahan Non Kementerian (LPNK).
3. Lembaga tinggi negara terdiri dari Majelis Permusyawaratan Rakyat (MPR), Dewan Perwakilan Rakyat (DPR), Badan Pemeriksa Keuangan (BPK), dan Mahkamah Agung (MA), Dewan Perwakilan Daerah (DPD), Mahkamah Konstitusi (MK), dan Komisi Yudisial (KY).
4. Kementerian terdiri dari kementerian koordinator dan kementerian.
5. Kementerian koordinator terdiri dari bidang politik, hukum, dan keamanan (Polhukam), bidang perekonomian, bidang pembangunan manusia dan

**TECHNICAL NOTES**

1. *Regional House of Representatives (DPRD) members are elected through a general election and appointed for a five-years membership.*
2. *The government structure of the Republic of Indonesia period 2009–2014 consists of president, vice president, state supreme agencies, ministries, ministerial level institutions, and non-ministerial institutions.*
3. *State supreme agencies consist of The People’s Consultative Assembly, The House of Representative, The Audit Board of the Republic of Indonesia, Supreme Court, Local Councils, Constitutional Court, and Judicial Commission.*
4. *Ministries consist of coordinating ministry and departmental ministry.*
5. *Coordinating ministries consist of Coordinating Ministry for Political, Legal, and Security Affairs, Coordinating Ministry for the Economy, Coordinating Ministry for*

## GOVERNMENT

kebudayaan, dan bidang  
kemaritiman.

*Maritime Affairs, and Coordinating  
Ministry for Human Development  
and Culture*

6. Kementerian terdiri dari  
Kementerian Sekretaris Negara,  
Kementerian Dalam Negeri,  
Kementerian Luar Negeri,  
Kementerian Perencanaan  
Pembangunan Nasional/Bappenas,  
Kementerian Pertahanan,  
Kementerian Hukum dan Hak Asasi  
Manusia, Kementerian Keuangan,  
Kementerian Energi dan Sumber  
Daya Mineral, Kementerian  
Perindustrian, Kementerian  
Perdagangan, Kementerian  
Pertanian, Kementerian  
Perhubungan, Kementerian  
Kelautan dan Perikanan,  
Kementerian Ketenagakerjaan,  
Kementerian Badan Usaha Milik  
Negara, Kementerian Koperasi dan  
UKM, Kementerian Pekerjaan  
Umum dan Perumahan Rakyat,  
Kementerian Lingkungan Hidup dan  
Kehutanan, Kementerian Agraria  
dan Tata Ruang/Badan Pertanahan  
Nasional, Kementerian Kesehatan,  
Kementerian Kebudayaan dan  
Pendidikan Dasar Menengah,  
Kementerian Sosial, Kementerian  
Agama, Kementerian Pariwisata,  
Kementerian Komunikasi dan  
Informatika, Kementerian

6. *Departmental Ministries consist of  
State Secretary; Ministry of Home  
Affairs; Ministry of Foreign Affairs;  
Ministry of National Development  
Planning/Chairperson of National  
Development Planning Agency;  
Ministry of Defense; Ministry of  
Justice and Human Rights; Ministry  
of Finance; Ministry of Energy and  
Mineral Resources; Ministry of  
Industry; Ministry of Trade; Ministry  
of Agriculture; Ministry of  
Transportation; Ministry of  
Maritime Affairs and Fisheries;  
Ministry of Manpower; Ministry of  
State Owned Enterprises; Ministry of  
Cooperatives and Small and Medium  
Enterprises; Ministry of Public Works  
and Public Housing; Ministry of  
Environment and Forestry; Ministry  
of Agrarian Affairs and Spatial  
Planning/National Land Agency;  
Ministry of Health; Ministry of  
Culture and Elementary &  
Secondary Education; Ministry of  
Social Services; Ministry of Religious  
Affairs; Ministry of Tourism;  
Ministry of Communication and  
Informatics; Ministry of  
Empowerment of State Apparatus  
and Bureaucracy Reform; Ministry*

Pendayagunaan Aparatur Negara dan Reformasi Birokrasi, Kementerian Pemuda dan Olahraga, Kementerian Desa, Pembangunan Daerah Tertinggal dan Transmigrasi, Kementerian Riset Teknologi dan Pendidikan Tinggi, dan Kementerian Pemberdayaan Perempuan dan Perlindungan Anak.

7. Setingkat Menteri terdiri dari Kejaksaan Agung, Tentara Nasional Indonesia, dan Kepolisian Negara Republik Indonesia

8. Lembaga Pemerintah Non Kementerian terdiri dari Arsip Nasional Republik Indonesia, Badan Intelijen Negara, Badan Kepegawaian Negara, Badan Kependudukan dan Keluarga Berencana Nasional, Badan Koordinasi Penanaman Modal, Badan Informasi Geospasial, Badan Meteorologi, Klimatologi, dan Geofisika, Badan Narkotika Nasional, Badan Nasional Penanggulangan Bencana, Badan Nasional Penanggulangan Terorisme, Badan Nasional Penempatan dan Perlindungan Tenaga Kerja Indonesia, Badan Pengawasan Obat dan Makanan, Badan Pengawasan Tenaga Nuklir, Badan Pengawasan Keuangan dan Pembangunan, Badan

*of Youth and Sports Affairs; Ministry of Village Development, Disadvantaged Regions and Transmigration; Ministry of Research, Technology, and Higher Education; and Ministry of Women Empowerment and Child Protection*

7. *Ministerial Level Officials consist of, Attorney General, Indonesian National Defense Force, and Indonesian National Police.*

8. *Non Ministerial Institutions consist of National Archive of the Republic of Indonesia, State Intelligence Board, National Civil Service Agency, National Population and Family Planning Board, Investment Coordinating Board, Geospatial Information Agency, Meteorology, Climatology, and Geophysics Agency, National Narcotics Agency, National Agency for Disaster Management, National Counter Terrorism Agency, The National Authority for The Placement and Protection of Indonesian Overseas Workers, National Agency of Drugs and Foods Control, Nuclear Energy Controlling Board, Audit and Development Supervising Agency, Agency for the Assesment and*

## GOVERNMENT

Pengkajian dan Penerapan Teknologi, Badan Pusat Statistik, Badan SAR Nasional, Badan Standardisasi Nasional, Badan Tenaga Nuklir Nasional, Lembaga Administrasi Negara, Lembaga Ilmu Pengetahuan Indonesia, Lembaga Ketahanan Nasional, Lembaga Kebijakan Pengadaan Barang/Jasa Pemerintah, Lembaga Penerbangan dan Antariksa Nasional, Lembaga Sandi Negara, dan Perpustakaan Nasional Republik Indonesia.

*Application Technology, BPS-Statistics Indonesia, National Search and Rescue Agency, National Standardization Board, National Nuclear Energy Board, National Institute of Administration, National Institute of Science, National Resilience Institute, Government Procurement Policy Board, National Institute of Space and Aeronautics, National Crypto Agency, and National Library of Republic of Indonesia.*

**ULASAN****DESCRIPTION**

Kabupaten Rejang Lebong terdiri atas 34 kelurahan dan 122 desa yang tersebar di 15 Kecamatan, yaitu : Kota Padang, Binduriang, Sindang Beliti ilir, Padang Ulak Tanding, Sindang Beliti Ulu, Sindang Kelingi, Sindang Dataran, Curup, Curup Utara, Curup Selatan, Curup Timur, Curup Tengah, Bermani Ulu, Bermani Ulu Raya dan Selupu Rejang.

*Rejang Lebong Regency consists of 34 wards and 122 villages spread across 15 district, namely: Kota Padang, Binduriang, Sindang Beliti ilir, Padang Ulak Tanding, Sindang Beliti Ulu, Sindang Kelingi, Sindang Dataran, Curup, Curup Utara, Curup Selatan, Curup Timur, Curup Tengah, Bermani Ulu, Ulu Bermani Raya and Selupu Rejang.*

Jumlah anggota DPR di Kabupaten Rejang Lebong tahun 2015 sebanyak 30 orang. Anggota DPR masih didominasi oleh laki-laki dimana 83 persennya berjenis kelamin laki-laki dan hanya 17 persen berjenis kelamin perempuan.

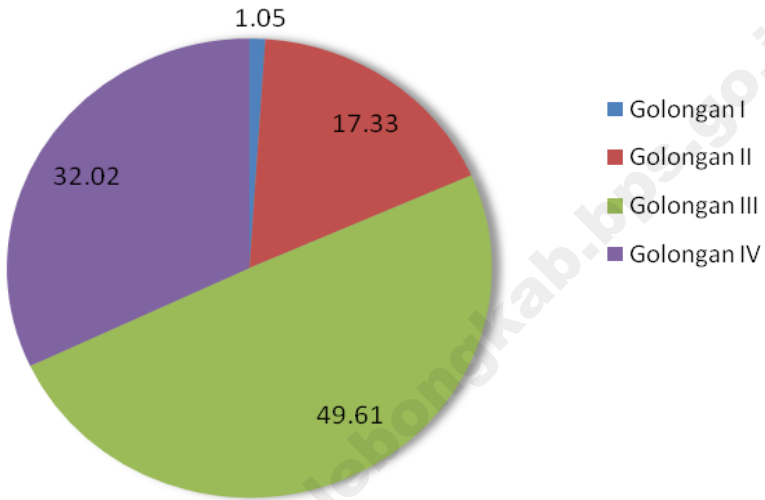
*The number of Parliament members in Rejang Lebong 2015 as many as 30 people. Parliament members are still dominated by men where 83 percent of them are male, and only 17 percent are female.*

Tahun 2015, jumlah Pegawai Negeri Sipil yang bekerja di lingkungan Pemerintah Daerah Kabupaten Rejang Lebong yang tercatat di Badan Kepegawaian Daerah sebanyak 5.719 orang. Jika dilihat menurut golongan, jumlah PNS terbanyak adalah golongan III yaitu sebanyak 59,82 persen, golongan IV sebanyak 38,61 persen, golongan II sebanyak 20,90 persen, dan sisanya adalah golongan I.

*In 2015, the amount of the Civil Servants who work in local government within the Rejang Lebong Regency stated in Civil Service Agency is 5.719 people. If viewed according to the group, most of Civil Servants was in group III wich was 59,82 percent, group IV was 38,61 percent, group II was 20,90 percent, and the remaining was from group I.*

**Gambar** 2.1  
**Picture**

**Jumlah PNS Menurut Golongan di Kabupaten Rejang  
Lebong, 2015**  
*Number of Civil Servant by Rank Level in Rejang Lebong  
Regency, 2015*



## 2.1 WILAYAH ADMINISTRATIF/*ADMINISTRATIVE AREA*

**Tabel** 2.1.1 **Jumlah Desa/Kelurahan Menurut Kecamatan di Kabupaten Rejang Lebong, 2015**  
**Table** 2.1.1 **Number of Villages by Subdistrict in Rejang Lebong Regency, 2015**

	<b>Kecamatan Subdistrict</b>	<b>Desa/Village</b>	<b>Kelurahan/Village</b>
	(1)	(2)	(3)
1	Curup	-	9
2	Curup Utara	12	2
3	Curup Timur	5	4
4	Curup Selatan	9	2
5	Curup Tengah	1	9
6	Sindang Kelingi	9	1
7	Sindang Dataran	6	-
8	Kota Padang	7	3
9	Sindang Beliti Ilir	10	-
10	Bermani Ulu	12	-
11	Bermani Ulu Raya	10	-
12	Padang Ulak Tanding	14	1
13	Binduriang	5	-
14	Sindang Beliti Ulu	9	-
15	Selupu Rejang	13	3
	<b>Rejang Lebong</b>	<b>122</b>	<b>34</b>

Sumber/Source: Badan Pemberdayaan Masyarakat dan Pemerintahan Desa Kabupaten Rejang Lebong



## 2.2 DEWAN PERWAKILAN RAKYAT DAERAH THE REGIONAL HOUSE OF REPRESENTATIVE

Jumlah Anggota Dewan Perwakilan Rakyat Daerah Menurut  
Partai Politik dan Jenis Kelamin di Kabupaten Rejang  
Lebong, 2015

**Tabel** 2.2.1 *Number of Members of The Regional House of  
Representatives by Political Parties and Sex in Rejang  
Lebong Regency, 2015*

Partai Politik <i>Political Parties</i>	Jenis Kelamin/Sex		
	Laki-Laki <i>Male</i>	Perempuan <i>Female</i>	Jumlah <i>Total</i>
(1)	(2)	(3)	(4)
1. Gerindra	4	-	4
2. Golkar	4	-	4
3. PDI P	4	-	4
4. Nasdem	2	1	3
5. PPP	2	1	3
6. Demokrat	2	1	3
7. Hanura	2	1	3
8. PAN	3	-	3
9. PKS	1	1	2
10. PKB	1	-	1
<b>Rejang Lebong</b>	<b>25</b>	<b>5</b>	<b>30</b>

Sumber/Source: Sekretariat DPRD Kab. Rejang Lebong Bag. Persidangan dan Risalah

## 2.3 PEGAWAI NEGERI SIPIL/CIVIL SERVANTS

Jumlah Pegawai Negeri Sipil Menurut Dinas/Instansi  
Pemerintah dan Jenis Kelamin di Kabupaten Rejang Lebong,  
2015

**Tabel 2.3.1**  
**Table**

*Number of Civil Servants by Institution/Office and Sex in  
Rejang Lebong Regency, 2015*

	Dinas/Instansi Pemerintahan <i>Institution/Office</i>	Jenis Kelamin/Sex		Jumlah <i>Total</i>
		Laki-Laki <i>Male</i>	Perempuan <i>Female</i>	
	(1)	(2)	(3)	(4)
1	Sekretariat Pemda	75	68	143
2	Badan Perencanaan Pembangunan Daerah	19	13	32
3	Badan Pemberdayaan Masyarakat dan Pemerintahan Desa	20	22	42
4	Badan Kesejahteraan Keluarga Berencana Daerah	34	34	68
5	Badan Lingkungan Hidup, Kebersihan dan Pertamanan	29	20	49
6	Badan Pelaksana Penyuluh Pertanian, Perikanan dan Kehutanan	74	22	96
7	Badan Kesatuan Bangsa dan Politik	23	14	37
8	Badan Penanggulangan Bencana Daerah	18	18	36
9	Badan Kepegawaian dan Diklat	25	12	37
10	Sekretariat DPRD	33	27	60
11	Inspektorat Kabupaten	17	17	34
12	Dinas Pendidikan	1 338	1 601	2 939

## GOVERNMENT

13	Dinas Kesehatan	238	464	702
14	Dinas Sosial, Tenaga Kerja dan Transmigrasi	27	15	42
15	Dinas Perhubungan, Komunikasi dan Informatika	34	7	41
16	Dinas Kependudukan dan Catatan Sipil	17	10	27
17	Dinas Kebudayaan dan Pariwisata	19	21	40
18	Dinas Pekerjaan Umum	64	16	80
19	Dinas Koperasi, UKM, Perindustrian dan Perdagangan	28	17	45
20	Dinas Pertanian	28	22	50
21	Dinas Peternakan dan Perikanan	26	15	41
22	Dinas Kehutanan dan Perkebunan	24	38	62
23	Dinas Pertambangan dan Energi	18	15	33
24	Dinas Pendapatan Daerah	23	19	42
25	Dinas Pemuda dan Olahraga	17	11	28
26	Dinas Pengelola Keuangan dan Aset Daerah	20	22	42
27	Kantor Perpustakaan dan Aset Daerah	7	6	13
28	Kantor Pelayanan Terpadu Satuan Polisi	9	7	16
29	Pamong Praja dan Pemadam Kebakaran	28	-	28
30	Rumah Sakit Umum Daerah	92	160	252
31	Kantor Kecamatan Curup	36	41	77
32	Kantor Kecamatan Curup Utara	27	7	34
33	Kantor Kecamatan Curup Timur	35	17	52
34	Kantor Kecamatan Curup Selatan	22	17	39
35	Kantor Kecamatan Curup Tengah	39	57	96
36	Kantor Kecamatan Bermani Ulu	19	3	22

37	Kantor Kecamatan Bermani Ulu Raya	18	5	23
38	Kantor Kecamatan Sindang Kelingi	21	9	30
39	Kantor Kecamatan Sindang Dataran	12	1	13
40	Kantor Kecamatan PUT	26	15	41
41	Kantor Kecamatan Kota Padang	23	8	31
42	Kantor Kecamatan Sindang Beliti Ilir	18	3	21
43	Kantor Kecamatan Sindang Beliti Ulu	17	4	21
44	Kantor Kecamatan Binduriang	11	6	17
45	Kantor Kecamatan Selupu Rejang	28	17	45
<b>Jumlah/Total</b>		<b>2 776</b>	<b>2 943</b>	<b>5 719</b>

Sumber/Source: Badan Kepegawaian Daerah Kab. Rejang Lebong

**Jumlah Pegawai Negeri Sipil Menurut Golongan  
Kepangkatan dan Jenis Kelamin di Kabupaten Rejang  
Lebong, 2015**  
*Number of Civil Servants by Hierarchy and Sex in  
Rejang Lebong Regency, 2015*

**Tabel 2.3.2**  
**Table**

Golongan Kepangkatan	Hierarchy	Jumlah	Total
(1)		(4)	
I/A (Juru Muda)			10
I/B (Juru Muda Tingkat I)			7
I/C (Juru)			28
I/D (Juru Tingkat I)			15
<b>Golongan I/Range I</b>			<b>60</b>
II/A (Pengatur Muda)			199
II/B (Pengatur Muda Tingkat I)			177
II/C (Pengatur)			326
II/D (Pengatur Tingkat I)			289
<b>Golongan II/Range II</b>			<b>991</b>
III/A (Penata Muda)			588
III/B (Penata Muda Tingkat I)			884
III/C (Penata)			610
III/D (Penata Tingkat I)			755
<b>Golongan III/Range III</b>			<b>2 837</b>
IV/A (Pembina Muda)			1 742
IV/B (Pembina Muda Tingkat I)			73
IV/C (Pembina)			16
IV/D (Pembina Tingkat I)			0
<b>Golongan IV/Range IV</b>			<b>1 831</b>
<b>Jumlah/Total</b>			<b>5 719</b>

Sumber/Source : Sumber/Source: Badan Kepegawaian Daerah Kab. Rejang Lebong

# KEPENDUDUKAN DAN KETENAGAKERJAAN

POPULATION AND EMPLOYMENT

3

JUMLAH PENDUDUK  
KAB. REJANG LEBONG

256 094

126 411  
JUMLAH PEN-  
DUDUK PEREM-  
PUAN

129 683  
JUMLAH PEN-  
DUDUK LAKI-LAKI





**PENJELASAN TEKNIS**

1. Sumber utama data kependudukan adalah sensus penduduk yang dilaksanakan setiap sepuluh tahun sekali. Sensus penduduk telah dilaksanakan sebanyak enam kali sejak Indonesia merdeka, yaitu tahun 1961, 1971, 1980, 1990, 2000, dan 2010.

Di dalam sensus penduduk, pencacahan dilakukan terhadap seluruh penduduk yang berdomisili di wilayah teritorial Indonesia termasuk warga negara asing kecuali anggota korps diplomatik negara sahabat beserta keluarganya.

Metode pengumpulan data dalam sensus dilakukan dengan wawancara antara petugas sensus dengan responden dan juga melalui *e-census*. Pencatatan penduduk menggunakan konsep usual residence, yaitu konsep di mana penduduk biasa bertempat tinggal. Bagi penduduk yang bertempat tinggal tetap dicacah di mana mereka biasa tinggal, sedangkan untuk penduduk yang tidak bertempat tinggal tetap dicacah di tempat di mana mereka ditemukan petugas sensus pada malam 'Hari Sensus'. Termasuk penduduk yang

**TECHNICAL NOTES**

1. *The main source of demographic data is population census, which is conducted every ten years. Population Census has been conducted six times since Indonesia's independence: 1961, 1971, 1980, 1990, 2000, and 2010.*

*The population census enumerates all residents who domicile in the entire territory of Indonesia including foreign citizens except the diplomatic corps members and their families.*

*The method of data collection in a population census involves interviewing respondents and conducting e-census. Enumeration of the population uses the concept of "usual residence", which is the concept of "places where people usually live". De jure was applied to the permanent residents, while de facto was applied to non-permanent residents. The permanent residents were enumerated in place where they normally live, the non-permanent residents were enumerated where they were found by the enumerators, on the night of 'Census Date'. The non permanent residents include homeless people,*



## POPULATION AND EMPLOYMENT

tidak bertempat tinggal tetap adalah tuna wisma, awak kapal berbendera Indonesia, penghuni perahu/rumah apung, masyarakat terpencil/terasing, dan pengungsi. Bagi mereka yang mempunyai tempat tinggal tetap dan sedang bepergian ke luar wilayah lebih dari enam bulan, tidak dicacah di tempat tinggalnya, tetapi dicacah di tempat tujuannya. Untuk tahun yang tidak dilaksanakan sensus penduduk, data kependudukan diperoleh dari hasil proyeksi penduduk. Proyeksi penduduk merupakan suatu perhitungan ilmiah yang didasarkan pada asumsi dari komponen-komponen perubahan penduduk, yaitu kelahiran, kematian, dan migrasi. Proyeksi penduduk Indonesia 2010–2035 menggunakan data dasar penduduk hasil SP2010.

2. **Penduduk Indonesia** adalah semua orang yang berdomisili di wilayah teritorial Indonesia selama 6 bulan atau lebih dan atau mereka yang berdomisili kurang dari 6 bulan tetapi bertujuan menetap.
3. **Laju pertumbuhan penduduk** adalah angka yang menunjukkan persentase penambahan penduduk dalam jangka waktu tertentu.

*ship crew, boat people, remote area community, and internally displaced persons. Those who had permanent residence and had been travelling away from their home for six months or more were not enumerated in their permanent place, but in the place where they were during the census.*

*For the periods where the population census is not conducted, population projection is done to estimate population during those years. The population projection is an estimate based on the demographic components, such as birth, death, and migration. Indonesia's 2010–2035 population projection used the 2010 Population Census as the base population.*

2. **The population of Indonesia** are all residents of the entire territory of Indonesia who have stayed for six months or longer, and those who intended to stay more than six months even though their length of stay is less than six months.
3. **The growth rate of population** is the number that show percentage of population growth within a specified period.

4. **Kepadatan penduduk** adalah rasio banyaknya penduduk per kilometer persegi.
4. **Population density** is ratio of population per square kilometer.
5. **Rasio jenis kelamin** adalah perbandingan antara penduduk laki-laki dan penduduk perempuan pada suatu wilayah dan waktu tertentu. Biasanya dinyatakan dengan banyaknya penduduk laki-laki untuk 100 penduduk perempuan.
5. **Sex ratio** is the ratio of males population to females population in a given area and time, usually expressed as the number of males for every 100 females.
6. **Distribusi penduduk** adalah pola persebaran penduduk di suatu wilayah, baik berdasarkan batas-batas geografis maupun berdasarkan batas-batas administrasi pemerintahan.
6. **Population distribution** is the pattern of population distribution in an area, either by geographic boundaries or by government administrative boundaries.
7. **Komposisi penduduk** adalah pola persebaran penduduk menurut karakteristiknya, contoh: penduduk menurut kelompok umur, penduduk menurut jenis kelamin
7. **Population composition** is the pattern of population distribution by its characteristics, example: population by age group, population by sex
8. **Rumah tangga** adalah seseorang atau sekelompok orang yang mendiami sebagian atau seluruh bangunan fisik/sensus dan biasanya tinggal bersama serta pengelolaan makan dari satu dapur. Yang dimaksud makan dari satu dapur adalah jika pengurusan kebutuhan sehari-harinya dikelola bersama-
8. **Household** is an individual or group of people living in a physical/census building unit or part of it and usually commit on a common provision for food and other essentials of living. Common provision for food means one organising daily needs for all of household members.

## POPULATION AND EMPLOYMENT

sama menjadi satu.

9. **Anggota rumah tangga** adalah semua orang yang biasanya bertempat tinggal di suatu rumah tangga, baik yang berada di rumah pada waktu pencacahan maupun yang sementara tidak ada.
9. *Household member* are those who usually lives in a household regardless of their location at the time of enumeration.
10. **Rata-rata anggota rumah tangga** adalah angka yang menunjukkan rata-rata jumlah anggota rumah tangga per rumah tangga.
10. *Average household size* is the average number of household members per household.
11. Istilah migrasi seumur hidup disebut bila provinsi tempat tinggal seseorang pada saat pencacahan berbeda dengan provinsi tempat lahirnya.
11. *Lifetime migration terminology* if someone's province of residence at the time of enumeration was different from his/her province of birthplace.
12. Istilah migrasi risen disebut bila provinsi tempat tinggal seseorang pada saat pencacahan berbeda dengan provinsi tempat tinggalnya 5 tahun yang lalu.
12. *Recent migration terminology* if someone's province of residence at the time of enumeration was different from his/her province of residence 5 years ago.
13. **Penduduk usia kerja** adalah penduduk yang berumur 15 tahun ke atas.
13. **Working age population** is persons of 15 years and over.
14. **Angkatan kerja** adalah penduduk usia kerja (15 tahun ke atas) yang bekerja, punya pekerjaan namun sementara tidak bekerja, dan pengangguran.
14. *Labor force or economically active* are persons of 15 years and over, who in the previous week were working, temporarily absent from work but having jobs, and

*unemployment.*

15. **Bekerja** adalah kegiatan ekonomi yang dilakukan oleh seseorang dengan maksud memperoleh atau membantu memperoleh pendapatan atau keuntungan dan lamanya bekerja paling sedikit 1 jam secara terus menerus dalam seminggu yang lalu (termasuk pekerja keluarga tanpa upah yang membantu dalam suatu usaha/kegiatan ekonomi).
15. **Working** is economic activity conducted by a person and intended to earn income by doing work or helping to do work at least one hour continuously during the reference week (including unpaid family worker/s for any economic activity).
16. **Jumlah jam kerja seluruhnya** adalah jumlah jam kerja yang digunakan untuk bekerja (tidak termasuk jam kerja istirahat resmi dan jam kerja yang digunakan untuk hal-hal di luar pekerjaan).
16. **Total working hours** is the total hours spent by an employee to perform all jobs (excluding the time used for other activities which are not classified as work).
17. **Lapangan usaha** adalah bidang kegiatan dari pekerjaan/tempat bekerja di mana seseorang bekerja. Klasifikasi lapangan usaha mengikuti Klasifikasi Baku Lapangan Usaha Indonesia (KBLI) dalam 1 digit.
17. **Industry** is field of a person's activity or establishment. The classification of industries follows the Indonesia Standard Industrial Classification (KBLI) in one digit.
18. **Status pekerjaan** adalah kedudukan seseorang dalam unit usaha/kegiatan dalam melakukan pekerjaan.
18. **Employment status** is the status of a person at his place of work or establishment where he was employed.
19. **Berusaha sendiri tanpa dibantu orang lain** adalah bekerja atau
19. **Own-account worker** is a person who works at his own risk without

## POPULATION AND EMPLOYMENT

berusaha dengan menanggung risiko secara ekonomis, yaitu dengan tidak kembalinya ongkos produksi yang telah dikeluarkan dalam rangka usahanya tersebut, serta tidak menggunakan pekerja dibayar maupun pekerja tak dibayar, termasuk yang sifat pekerjaannya memerlukan teknologi atau keahlian khusus.

*assisted by paid per mount worker or unpaid worker include technical job or skill job.*

20. **Berusaha dibantu buruh tidak tetap/buruh tidak dibayar** adalah bekerja atau berusaha atas risiko sendiri, dan menggunakan buruh/pekerja tak dibayar dan atau buruh/pekerja tidak tetap.

20. **Employer assisted by temporary workers/unpaid worker** is a person who works at his own risk and assisted by temporary worker/unpaid worker.

21. **Berusaha dibantu buruh tetap/buruh dibayar** adalah berusaha atas risiko sendiri dan mempekerjakan paling sedikit satu orang buruh/pekerja tetap yang dibayar.

21. **Employer assisted by permanent workers/paid workers** is a person who does his business at her/his own risk at least one assisted by paid permanent worker.

22. **Buruh/karyawan/pegawai** adalah seseorang yang bekerja pada orang lain atau instansi/kantor/perusahaan secara tetap dengan menerima upah/gaji baik berupa uang maupun barang. Buruh yang tidak mempunyai majikan tetap, tidak digolongkan sebagai buruh/karyawan, tetapi sebagai pekerja bebas. Seseorang dianggap

22. **Employee** is a person who work permanently for other people or institution/office/ company and gains some money/cash or goods as wage/salary. Labor who have no permanent employer is not categorized as a laborer/worker/employee but casual worker. A laborers in general is considered to have a permanent

memiliki majikan tetap jika memiliki 1 (satu) majikan (orang/rumah tangga) yang sama dalam sebulan terakhir, khusus pada sektor bangunan batasannya tiga bulan. Apabila majikannya instansi/lembaga, boleh lebih dari satu.

*employer if he has the same employer during the past month, particularly for building construction sector is 3 months. If the employer is an institution, more than 1 (one) employer is allowed.*

23. **Pekerja bebas** adalah seseorang yang bekerja pada orang lain/majikan/institusi yang tidak tetap (lebih dari 1 majikan dalam sebulan terakhir) di usaha pertanian baik berupa usaha rumah tangga maupun bukan usaha rumah tangga, ataupun di nonpertanian atas dasar balas jasa dengan menerima upah atau imbalan baik berupa uang maupun barang, dan baik dengan sistem pembayaran harian maupun borongan

23. **Casual employee** is a person who does not work permanently for other people/employer/ institution (more than 1 employer during the last 1 month) in agricultural sector, either home industry or not home industry, or in non-agricultural sector based on remuneration paid with money or goods, and based on daily or contact payment system.

24. **Pekerja tak dibayar** adalah seseorang yang bekerja membantu usaha untuk memperoleh penghasilan/keuntungan yang dilakukan oleh salah seorang anggota rumah tangga atau bukan anggota rumah tangga tanpa mendapat upah/gaji baik berupa uang maupun barang.

24. **Unpaid worker** is a person who intended to work without pa,y either with money or good, in an establishment run by other members of the family, relative or neighbour.

**ULASAN**

**Kependudukan**

Berdasarkan hasil dari perhitungan proyeksi penduduk, jumlah penduduk Kabupaten Rejang Lebong pada tahun 2015 adalah 256.094 jiwa dengan rincian penduduk yang berjenis kelamin laki-laki sebanyak 129.683 orang dan perempuan sebanyak 126.411 orang. Dibandingkan tahun 2014, jumlah penduduk Kabupaten Rejang Lebong tahun 2015 tumbuh 0,06 persen. Dengan luas wilayah sekitar 1.515,76 km<sup>2</sup>, maka rata-rata setiap km<sup>2</sup> ditempati penduduk sebanyak 169 jiwa. Kecamatan dengan jumlah penduduk terpadat adalah Kecamatan Curup yaitu 8.040 penduduk per km<sup>2</sup>.

Seks rasio pada tahun 2015 sebesar 102,6 menunjukkan bahwa secara umum jumlah penduduk laki-laki lebih banyak dibandingkan jumlah penduduk perempuan. Dengan kata lain untuk setiap 100 penduduk perempuan terdapat 103 penduduk laki-laki.

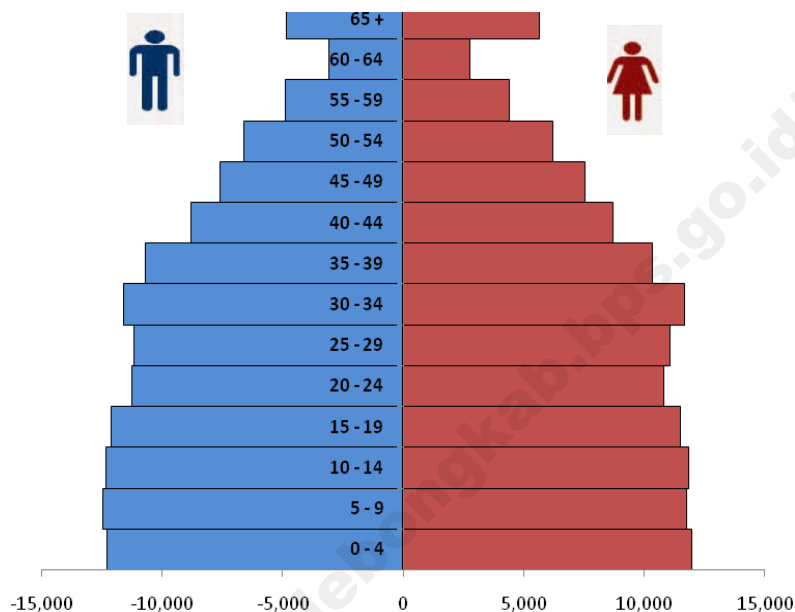
**DESCRIPTION**

**Population**

*Based on the results of the calculation of population projections, the population of Rejang Lebong Regency in 2015 was 256.094 people with the details men are 129.683 people while the women are 126.411 people. Compared to 2014, the population of Rejang Lebong in 2015 grew 0,06 percent. With a total area of 1.515,76 km<sup>2</sup>, each km<sup>2</sup> occupied population of 169 inhabitants. The densest populated area is Curup district with 8.040 population per km<sup>2</sup>.*

*Sex ratio in 2015 amounted to 102,6, indicating that in general, the number of male population more than the female population. In other words for every 100 females there were 103 male population*

**Gambar 3.1** Piramida Penduduk Kabupaten Rejang Lebong, 2015  
*Picture 3.1 Population Pyramid of Rejang Lebong Regency, 2015*



**Ketenagakerjaan**

Tingkat pengangguran di Kabupaten Rejang Lebong pada tahun 2015 lebih tinggi daripada tahun 2014, yaitu dari 1,32 persen menjadi 4,40 persen.

Dari sejumlah 185.219 penduduk berumur 15 tahun ke atas, 141.348 orang di antaranya merupakan angkatan kerja, sedangkan 43.871 orang sisanya bukan angkatan kerja. Tingkat partisipasi angkatan kerja tahun 2015 meningkat dibandingkan tahun sebelumnya, yaitu dari 71,48 menjadi

**Employment**

*The unemployment rate in Rejang Lebong regency in 2015 is higher than 2014, i.e. from 1,32 percent to 4,40 percent.*

*From a number of 185.219 population aged 15 years and over, 141.348 whom are labor force, while 43.871 the rest is not the workforce. Labor force participation rate in 2015 increased compared to the previous year, i.e. from 71,48 becomes 76,31 that of males is*



## POPULATION AND EMPLOYMENT

76,31. TPAK laki-laki lebih tinggi daripada TPAK perempuan.

*higher than female LFPR.*

Dari sejumlah 141.348 orang angkatan kerja, 135.127 orang di antaranya berstatus bekerja dengan lapangan usaha dominan adalah sektor pertanian.

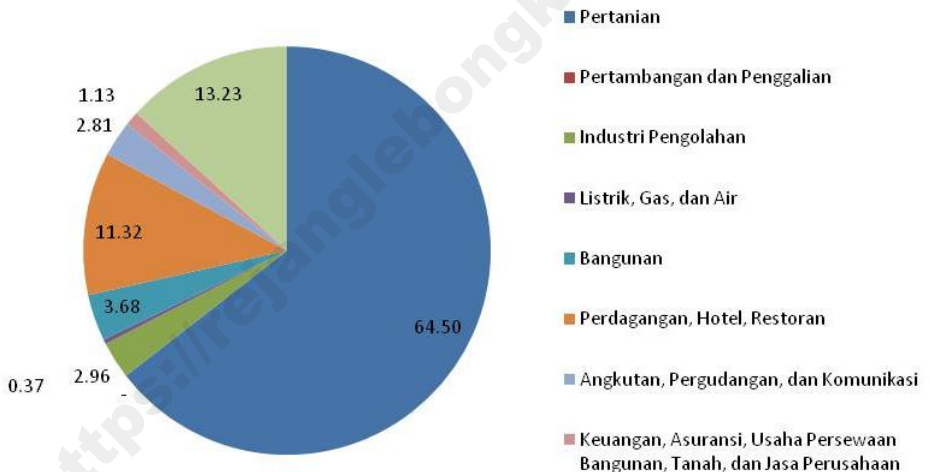
*From a number of 141.348 the labor force, 135.127 of them are workers with the dominant sector is agriculture.*

**Gambar**  
**Picture**

**3.2**

### **Persentase Penduduk Berumur 15 Tahun ke atas yang Bekerja Menurut Lapangan Usaha di Kabupaten Rejang Lebong, 2015**

***Percentage of Population 15 Years Old and Over who Worked by Industry in Rejang Lebong Regency, 2015***



**3.1 KEPENDUDUKAN/POPULATION**

**Tabel 3.1.1** Jumlah Penduduk dan Laju Pertumbuhan Penduduk Menurut Kecamatan di Kabupaten Rejang Lebong, 2010, 2014, dan 2015  
*Population and Population Growth Rate by Subdistrict in Rejang Lebong Regency, 2010, 2014, and 2015*

	Kecamatan Subdistrict	Jumlah Penduduk (ribu) Population (thousand)			Laju Pertumbuhan Penduduk per Tahun Annual Population Growth Rate (%)	
		2010	2014	2015	2010- 2015	2014- 2015
	(1)	(2)	(3)	(4)	(5)	(6)
1	Kota Padang	11 816	12 250	12 351	0.36	0.08
2	Sindang Beliti Ilir	8 716	9 027	9 113	0.35	0.09
3	Padang Ulak Tanding	17 454	17 836	17 862	0.22	0.01
4	Sindang Kelingi	14 079	14 549	14 601	0.33	0.04
5	Binduriang	7 874	8 063	8 093	0.24	0.04
6	Sindang Beliti Ulu	11 868	12 334	12 419	0.39	0.07
7	Sindang Dataran	10 032	10 312	10 367	0.28	0.05
8	Curup	28 173	28 730	28 864	0.20	0.05
9	Bermani Ulu	11 530	11 935	11 986	0.35	0.04
10	Selupu Rejang	27 522	28 683	28 815	0.41	0.05
11	Curup Selatan	18 792	19 647	19 852	0.45	0.10
12	Curup Tengah	34 182	34 990	35 091	0.23	0.03
13	Bermani Ulu Raya	9 987	10 231	10 294	0.24	0.06
14	Curup Utara	14 623	14 958	15 047	0.23	0.06
15	Curup Timur	20 139	21 038	21 339	0.44	0.14
<b>Rejang Lebong</b>		<b>246 787</b>	<b>254 583</b>	<b>256 094</b>	<b>0.31</b>	<b>0.06</b>

Sumber: Proyeksi Penduduk Indonesia 2010–2035  
Source: Indonesia Population Projection 2010–2035

**Tabel 3.1.2** Jumlah Penduduk dan Rasio Jenis Kelamin Menurut Kecamatan di Kabupaten Rejang Lebong, 2015  
**Table 3.1.2** Population and Sex Ratio by Subdistrict in Rejang Lebong Regency, 2015

	Kecamatan Subdistrict	Jenis Kelamin (ribu) Sex (thousand)			Rasio Jenis Kelamin Sex Ratio
		Laki-Laki Male	Perempuan Female	Jumlah Total	
	(1)	(2)	(3)	(4)	(5)
1	Kota Padang	6,293	6,058	12,351	103.9
2	Sindang Beliti Ilir	4,595	4,518	9,113	101.7
3	Padang Ulak Tanding	9,158	8,704	17,862	105.2
4	Sindang Kelingi	7,394	7,207	14,601	102.6
5	Binduriang	4,061	4,032	8,093	100.7
6	Sindang Beliti Ulu	6,322	6,097	12,419	103.7
7	Sindang Dataran	5,437	4,930	10,367	110.3
8	Curup	14,504	14,360	28,864	101.0
9	Bermani Ulu	6,104	5,882	11,986	103.8
10	Selupu Rejang	14,765	14,050	28,815	105.1
11	Curup Selatan	10,031	9,821	19,852	102.1
12	Curup Tengah	17,553	17,538	35,091	100.1
13	Bermani Ulu Raya	5,322	4,972	10,294	107.0
14	Curup Utara	7,473	7,574	15,047	98.7
15	Curup Timur	10,671	10,668	21,339	100.0
	<b>Rejang Lebong</b>	<b>129,683</b>	<b>126,411</b>	<b>256,094</b>	<b>102.6</b>

Sumber: Proyeksi Penduduk Indonesia 2010–2035

Source: Indonesia Population Projection 2010–2035

**Tabel 3.1.3** Distribusi dan Kepadatan Penduduk Menurut Kecamatan di Kabupaten Rejang Lebong, 2015  
**Table 3.1.3** *Population Distribution and Density by Subdistrict in Rejang Lebong Regency, 2015*

Kecamatan Subdistrict	Persentase Penduduk Percentage of Total Population	Kepadatan Penduduk per km <sup>2</sup> Population Density per sq.km
(1)	(2)	(3)
1 Kota Padang	4.82	71.69
2 Sindang Beliti Ilir	3.56	47.33
3 Padang Ulak Tanding	6.97	81.95
4 Sindang Kelingi	5.70	114.86
5 Binduriang	3.16	91.49
6 Sindang Beliti Ulu	4.85	99.23
7 Sindang Dataran	4.05	155.92
8 Curup	11.27	8040.11
9 Bermani Ulu	4.68	121.36
10 Selupu Rejang	11.25	182.42
11 Curup Selatan	7.75	413.93
12 Curup Tengah	13.70	4118.66
13 Bermani Ulu Raya	4.02	70.33
14 Curup Utara	5.88	254.26
15 Curup Timur	8.33	6239.34
<b>Rejang Lebong</b>	<b>100.00</b>	<b>168.95</b>

Sumber: Proyeksi Penduduk Indonesia 2010–2035

Source: *Indonesia Population Projection 2010–2035*

**Tabel** 3.1.4 **Jumlah Penduduk Menurut Kelompok Umur dan Jenis Kelamin di Kabupaten Rejang Lebong, 2015**  
**Table** 3.1.4 **Population by Age Group and Sex in Rejang Lebong Regency, 2015**

Kelompok Umur <i>Age Group</i>	Jenis Kelamin/Sex		
	Laki-Laki <i>Male</i>	Perempuan <i>Female</i>	Jumlah <i>Total</i>
(1)	(2)	(3)	(4)
0-4	12,288	11,992	24 280
5-9	12,452	11,775	24 227
10-14	12,327	11,866	24 193
15-19	12,121	11,508	23 629
20-24	11,248	10,842	22 090
25-29	11,175	11,070	22 245
30-34	11,605	11,666	23 271
35-39	10,684	10,365	21 049
40-44	8,815	8,709	17 524
45-49	7,587	7,559	15 146
50-54	6,602	6,215	12 817
55-59	4,870	4,422	9 292
60-64	3,063	2,766	5 829
65+	4 846	5 656	10 502
<b>Jumlah/Total</b>	<b>129 683</b>	<b>126 411</b>	<b>256 094</b>

Sumber: Proyeksi Penduduk Indonesia 2010-2035  
 Source: Indonesia Population Projection 2010-2035

**3.2 KETENAGAKERJAAN/EMPLOYMENT**

**Tabel 3.2.1** Jumlah Penduduk Berumur 15 Tahun Keatas Menurut Jenis Kegiatan Selama Seminggu yang Lalu dan Jenis Kelamin di Kabupaten Rejang Lebong, 2015  
*Population Aged 15 Years and Over by Type of Activity During The Previous Week and Sex in Rejang Lebong Regency, 2015*

Kegiatan Utama <i>Main Activity</i>	Jenis Kelamin/Sex		
	Laki-laki <i>Male</i>	Perempuan <i>Female</i>	Jumlah <i>Total</i>
(1)	(2)	(3)	(4)
<b>Angkatan Kerja/Economically Active</b>	<b>80 166</b>	<b>61 182</b>	<b>141 348</b>
Bekerja/ <i>Working</i>	77 003	58 124	135 127
Pengangguran Terbuka/ <i>Unemployment</i>	3 163	3 058	6 221
<b>Bukan Angkatan Kerja Economically Inactive</b>	<b>13 380</b>	<b>30 491</b>	<b>43 871</b>
Sekolah/ <i>Attending School</i>	8 027	10 718	18 745
Mengurus Rumah Tangga/ <i>Housekeeping</i>	889	17 240	18 129
Lainnya/ <i>Others</i>	4 464	2 533	6 997
<b>Jumlah/Total</b>			
<b>Tingkat Partisipasi Angkatan Kerja Economically Active Participation Rate</b>	<b>85.7 %</b>	66.74%	76.31%
<b>Tingkat Pengangguran/Unemployment Rate</b>	<b>3.95%</b>	<b>5%</b>	<b>4.4%</b>

Sumber: Survei Angkatan Kerja Nasional Agustus 2015

Source: 2015, August National Labor Force Survey

Tabel  
Table

3.2.2

**Jumlah Penduduk Berumur 15 Tahun Ke Atas Menurut Pendidikan Tertinggi yang Ditamatkan dan Jenis Kegiatan Selama Seminggu yang Lalu di Kabupaten Rejang Lebong, 2015**  
**Population Aged 15 Years and Over by Educational Attainment and Type of Activity During The Previous Week in Rejang Lebong Regency, 2015**

Pendidikan Tertinggi yang Ditamatkan <i>Educational Attainment</i>	Angkatan Kerja/ <i>Economically Active</i>			Bukan Angkatan Kerja <i>Economically Inactive</i>
	Bekerja <i>Working</i>	Pengangguran Terbuka <i>Unemployment</i>	Jumlah Total	
(1)	(2)	(3)	(4)	(5)
Tidak/Belum Pernah Sekolah <i>No Schooling</i>	161			
Tidak/Belum Tamat SD <i>Not Yet Completed Primary School</i>	8 678			
Sekolah Dasar/ <i>Primary School</i>	32 048			
Sekolah Menengah Pertama/ <i>Junior High School</i>	10 768			
Sekolah Menengah Atas/ <i>Senior High School</i>	21 560			
Sekolah Menengah Atas Kejuruan/ <i>Vocational Senior High School</i>				
Diploma I/II/III/Akademi				
Diploma I/II/III/Academy				
Universitas/ <i>University</i>				
<b>Jumlah/Total</b>	<b>73 215</b>	<b>0</b>	<b>0</b>	<b>0</b>

Sumber: Survei Angkatan Kerja Nasional Agustus 2015

Source: 2015, August National Labor Force Survey

**Tabel 3.2.3** Jumlah Penduduk Berumur 15 Tahun Keatas yang Bekerja Selama Seminggu yang Lalu Menurut Kelompok Umur dan Jenis Kelamin di Kabupaten Rejang Lebong, 2015  
*Population Aged 15 Years and Over Who Worked During the Previous Week by Age Group and Sex in Rejang Lebong Regency, 2015*

Kelompok Umur <i>Age Group</i>	Jenis Kelamin/ <i>Sex</i>		
	Laki-laki <i>Male</i>	Perempuan <i>Female</i>	Jumlah <i>Total</i>
(1)	(2)	(3)	(4)
15-24	10,777	7,527	18,304
25-30	14,390	9,068	23,458
31-34	7,271	6,651	13,922
35-44	19,668	16,477	36,145
45-54	14,376	11,256	25,632
55-59	5,089	3,935	9,024
60-64	2,728	2,171	4,899
65+	2,704	1,039	3,743
<b>Jumlah/Total</b>	<b>77,003</b>	<b>58,124</b>	<b>135,127</b>

Sumber: Survei Angkatan Kerja Nasional Agustus 2015

Source: 2015, August National Labor Force Survey



**Tabel**  
**Table** 3.2.4

**Jumlah Penduduk Berumur 15 Tahun Ke Atas yang Bekerja Selama Seminggu yang Lalu Menurut Lapangan Pekerjaan Utama dan Jenis Kelamin di Kabupaten Rejang Lebong, 2015**  
**Population Aged 15 Years and Over Who Worked During the Previous Week by Main Industry and Sex in Rejang Lebong Regency, 2015**

Lapangan Pekerjaan Utama <sup>1</sup> <i>Main Industry</i> <sup>1</sup>	Jenis Kelamin/Sex		
	Laki-laki <i>Male</i>	Perempuan <i>Female</i>	Jumlah <i>Total</i>
(1)	(2)	(3)	(4)
1	45 774	41 384	87 158
2	-	-	-
3	2 544	1 455	3 999
4	499	-	499
5	4 971	-	4 971
6	8 702	6 601	15 303
7	3 793	-	3 793
8	1 136	393	1 529
9	9 584	8 291	17 875
<b>Jumlah/Total</b>	<b>77 003</b>	<b>58 124</b>	<b>135 127</b>

Keterangan/Note: <sup>1</sup>

1 Pertanian, Kehutanan, Perburuan, dan Perikanan/*Agriculture, Forestry, Hunting, and Fisheries*

2 Pertambangan dan Penggalian/*Mining and Quarrying*

3 Industri Pengolahan/*Manufacturing Industry*

4 Listrik, Gas, dan Air/*Electricity, Gas, and Water*

5 Bangunan/*Construction*

6 Perdagangan Besar, Eceran, Rumah Makan, dan Hotel/*Wholesale Trade, Retail Trade, Restaurants, and Hotels*

7 Angkutan, Pergudangan, dan Komunikasi/*Transportation, Warehousing, and Communication*

8 Keuangan, Asuransi, Usaha Persewaan Bangunan, Tanah, dan Jasa Perusahaan/*Financial, Insurance, Real Estate, and Business Services*

9 Jasa Kemasyarakatan, Sosial, dan Perorangan/*Community, Social, and Personal Services*

Sumber: Survei Angkatan Kerja Nasional Agustus 2015

Source: August National Labor Force Survey

**Jumlah Penduduk Berumur 15 Tahun Ke Atas yang Bekerja Selama Seminggu yang Lalu Menurut Jumlah Jam Kerja Seluruhnya dan Jenis Kelamin di Kabupaten Rejang Lebong, 2015**

**Tabel 3.2.5**  
**Table**

*Population Aged 15 Years and Over Who Worked During the Previous Week by Total Working Hours and Sex in Rejang Lebong Regency, 2015*

Jumlah Jam Kerja Seluruhnya (jam) <i>Total Working Hours (hours)</i>	Jenis Kelamin/Sex		
	Laki-laki <i>Male</i>	Perempuan <i>Female</i>	Jumlah <i>Total</i>
(1)	(2)	(3)	(4)
0 <sup>1</sup>	4 309	4 319	8 628
1-14	958	2 861	3 819
15-24	8 603	12 742	21 345
25-34	10 073	14 977	25 050
35-40	21 278	11 229	32 507
41+	32 298	11 996	44 294
<b>Jumlah/Total</b>	<b>77 519</b>	<b>58 124</b>	<b>135 643</b>

Keterangan/Note: <sup>1</sup> Sementara tidak bekerja/Temporarily out of work

Sumber: Survei Angkatan Kerja Nasional Agustus 2015

Source: 2015, August National Labor Force Survey

**Jumlah Penduduk Berumur 15 Tahun Ke Atas yang Bekerja Selama Seminggu yang Lalu Menurut Jumlah Jam Kerja Pada Pekerjaan Utama dan Jenis Kelamin di Kabupaten Rejang**

**Tabel 3.2.6** **Lebong, 2015**  
**Table** *Population Aged 15 Years and Over Who Worked During the Previous Week by Number of Working Hours on Main Industry and Sex in Rejang Lebong Regency, 2015*

Jumlah Jam Kerja Pada Pekerjaan Utama (jam) <i>Number of Working Hours on Main Industry (hours)</i>	Jenis Kelamin/Sex		
	Laki-laki <i>Male</i>	Perempuan <i>Female</i>	Jumlah <i>Total</i>
(1)	(2)	(3)	(4)
0 <sup>1</sup>	4 309	4 319	8 628
1-14	944	2 861	3 805
15-24	11 084	13 610	24 694
25-34	14 315	15 704	30 019
35-40	19 525	10 505	30 030
41+	26 826	11 125	37 951
<b>Jumlah/Total</b>	<b>77 003</b>	<b>58 124</b>	<b>135 127</b>

Keterangan/Note: <sup>1</sup> Sementara tidak bekerja/*Temporarily out of work*

Sumber: Survei Angkatan Kerja Nasional Agustus 2015

Source: 2015, August National Labor Force Survey

**Tabel 3.2.7** Jumlah Penduduk Berumur 15 Tahun Ke Atas yang Bekerja Selama Seminggu yang Lalu Menurut Status Pekerjaan Utama dan Jenis Kelamin di Kabupaten Rejang Lebong, 2015  
*Population Aged 15 Years and Over Who Worked During the Previous Week by Main Employment Status and Sex in Rejang Lebong Regency, 2015*

Status Pekerjaan Utama <i>Main Employment Status</i>	Jenis Kelamin/Sex		
	Laki-laki <i>Male</i>	Perempuan <i>Female</i>	Jumlah <i>Total</i>
(1)	(2)	(3)	(4)
Berusaha sendiri <i>Own account worker</i>	14071	3870	17941
Berusaha dibantu buruh tidak tetap/buruh tak dibayar <i>Employer assisted by temporary worker/unpaid worker</i>	31264	9442	40706
Berusaha dibantu buruh tetap/buruh dibayar <i>Employer assisted by permanent worker/paid worker</i>	2511	317	2828
Buruh/Karyawan/Pegawai <i>Regular employee</i>	16020	9224	25244
Pekerja bebas <i>Casual employee</i>	4658	4556	9214
Pekerja keluarga/tak dibayar <i>Family worker/unpaid worker</i>	8479	30715	39194
<b>Jumlah/Total</b>	77003	58124	135127

Sumber: Survei Angkatan Kerja Nasional Agustus 2015

Source: 2015, August National Labor Force Survey

**Jumlah Pencari Kerja Terdaftar Menurut Tingkat Pendidikan Tertinggi yang Ditamatkan dan Jenis Kelamin di Kabupaten**

**Tabel 3.2.8**

**Rejang Lebong, 2015**

**Table**

**Number of Registered Job Applicants by Educational Attainment and Sex in Rejang Lebong Regency, 2015**

Pendidikan Tertinggi yang Ditamatkan <i>Educational Attainment</i>	Jenis Kelamin/Sex		
	Laki-laki <i>Male</i>	Perempuan <i>Female</i>	Jumlah <i>Total</i>
(1)	(2)	(3)	(4)
Tidak/Belum Pernah Sekolah <i>No Schooling</i>	-	-	-
Tidak/Belum Tamat SD <i>Not Yet Completed Primary School</i>	-	-	-
Sekolah Dasar/ <i>Primary School</i>	3	-	3
Sekolah Menengah Pertama <i>Junior High School</i>	10	4	14
Sekolah Menengah Atas <i>Senior High School</i>	38	6	44
Sekolah Menengah Atas Kejuruan/ <i>Vacational Senior High School</i>	41	16	57
Diploma I/II/III/Akademi Diploma I/II/III/Academy	15	8	23
Universitas/ <i>University</i>	31	36	67
<b>Jumlah/Total</b>	<b>138</b>	<b>70</b>	<b>208</b>

Sumber/Source : Dinas Sosial, Tenaga Kerja dan Transmigrasi Kab. Rejang Lebong

Jumlah Kasus 10 Penyakit  
Terbanyak di Kabupaten  
Rejang Lebong 2015  
38155 kasus

Jumlah Sarana Kesehatan di Kab. Rejang  
Lebong sebanyak 327 sarana meliputi  
Rumah Sakit , Puskesmas , Posyandu, Klini  
Kesehatan & Polindes



SOSIAL  
Social

4

Tahun  
2015

Jumlah SD sebanyak 185 & MI 12 sekolah

Jumlah SMP sebanyak 53 & MTs 8 sekolah

Jumlah SMA sebanyak 17 & MAN 5 sekolah

Jumlah SMK sebanyak 12 sekolah



## PENJELASAN TEKNIS

1. **Tidak/belum pernah sekolah** adalah mereka yang tidak pernah atau belum pernah terdaftar dan tidak pernah atau belum pernah aktif mengikuti pendidikan di suatu jenjang pendidikan formal. Termasuk juga yang tamat/belum tamat taman kanak-kanak tetapi tidak melanjutkan ke sekolah dasar.
2. **Masih bersekolah** adalah mereka yang terdaftar dan aktif mengikuti pendidikan formal dan nonformal (Paket A, B, atau C), baik pendidikan dasar, menengah maupun pendidikan tinggi. Bagi mahasiswa yang sedang cuti dianggap masih bersekolah.
3. **Tidak bersekolah lagi** adalah mereka yang pernah terdaftar dan aktif mengikuti pendidikan di suatu jenjang pendidikan formal dan nonformal (Paket A, B, atau C), tetapi pada saat pencacahan tidak lagi terdaftar dan tidak aktif mengikuti pendidikan.
4. **Tamat sekolah** adalah menyelesaikan pelajaran yang ditandai dengan lulus ujian akhir pada kelas atau tingkat terakhir

## TECHNICAL NOTES

1. **Not/never attending school** is someone who has never attended or never been registered in a formal education, such as primary, secondary, and tertiary education. Those who just completed kindergarten are considered as never attended school.
2. **Attending school** is someone who is currently attending primary, secondary, or tertiary education, including package A, package B, or package C. College student who postpones his/her study is considered as attending school.
3. **Not attending school anymore** is someone who had enrolled and participated in formal and non-formal education in the past including package A, package B, or package C, but currently does not attend school.
4. **Completed particular level of education** is someone who has completed particular level of education in private or public school



suatu jenjang pendidikan di sekolah negeri maupun swasta dengan mendapatkan tanda tamat belajar/ijazah. Seseorang yang belum mengikuti pelajaran pada kelas tertinggi tetapi telah mengikuti ujian akhir dan lulus dianggap tamat sekolah.

5. **Dapat membaca dan menulis** artinya dapat membaca dan menulis kata-kata/kalimat sederhana dengan suatu aksara tertentu.

6. **Jalur Pendidikan di Indonesia** terdiri atas 1) pendidikan formal, 2) pendidikan nonformal, dan 3) pendidikan informal yang ketiganya dapat saling melengkapi dan memperkaya (Undang-Undang No. 20 Tahun 2013 tentang Sistem Pendidikan Nasional).

7. **Jenjang Pendidikan Formal** terdiri atas pendidikan dasar, pendidikan menengah, dan pendidikan tinggi. Jenis pendidikan yang diajarkan mencakup pendidikan umum, kejuruan, akademik, profesi, vokasi, keagamaan, dan khusus.

a. Pendidikan Dasar berbentuk Sekolah Dasar (SD) dan Madrasah Ibtidaiyah (MI) atau bentuk lain yang sederajat serta

*and accepting graduation certificate. Someone who has never attended the highest grade but passed the final exam is considered as completed particular level of education.*

5. ***Able to read and write*** is the ability to read and write at least a simple sentence in any letter of alphabets.

6. ***The Education System in Indonesia*** consists of 1) a formal education, 2) non-formal education, and 3) informal education that all three can be complementary and enriching (Law No. 20 Year 2013 about The National Education System).

7. ***The Formal Education Level*** consists of primary education, secondary education, and high education. The kind of education that taught consists of general education, vocational, academic, professional, religious, and specific education.

a. *The Primary Education consists of Elementary School and Islamic Elementary School or*

Sekolah Menengah Pertama (SMP) dan Madrasah Tsanawiyah (MTs), atau bentuk lain yang sederajat.

- b. Pendidikan Menengah berbentuk Sekolah Menengah Atas (SMA), Madrasah Aliyah (MA), Sekolah Menengah Kejuruan (SMK), dan Madrasah Aliyah Kejuruan (MAK), atau bentuk lain yang sederajat.
- c. Pendidikan Tinggi merupakan jenjang pendidikan setelah pendidikan menengah yang mencakup program pendidikan diploma, sarjana, magister, spesialis, dan doktor yang diselenggarakan oleh perguruan tinggi. Perguruan tinggi dapat berbentuk akademi, politeknik, sekolah tinggi, institut, atau universitas.

8. **Rumah Sakit** adalah tempat pemeriksaan dan perawatan kesehatan, biasanya berada di bawah pengawasan dokter/tenaga medis, yang melayani penderita yang sakit untuk berobat rawat jalan atau rawat inap.

9. **Rumah Sakit Bersalin** adalah rumah sakit khusus untuk persalinan, dilengkapi pelayanan spesialis pemeriksaan kehamilan, persalinan,

*other equivalent forms and Junior High School and MTs, or other equivalent forms.*

- b. *The Secondary Education consists of the senior high school, MA, Vocational School, and Vocational Madrasah Aliyah, or other equivalent forms.*
- c. *The High Education consists of the education level after the secondary education that consists of diplomas, bachelor, master, specialist, and doctoral degrees that are held by the college. The colleges can be academy, polytechnic, high school, institute, or university.*

8. **Hospital** is a place for health check, usually controlled/supervised by doctors/medical personnel to serve the ill patients to get outpatient or inpatient treatment services.

9. **Maternity Hospital** is a specialized hospital for childbirth, has specialist inspection service to pregnancy,

rawat inap dan rawat jalan ibu dan anak yang berada di bawah pengawasan dokter spesialis kandungan.

*childbirth, hospitalization and outpatient for mothers and children that is under the supervision of an obstetrician.*

10. **Rumah Bersalin** adalah sarana pelayanan kesehatan dengan izin sebagai rumah bersalin, dilengkapi pelayanan pemeriksaan kehamilan, persalinan serta pemeriksaan ibu dan anak yang berada di bawah pengawasan bidan senior.

10. **Maternity House** is health care facility with a license as a maternity house, equipped with prenatal care, childbirth and examination of mothers and children which is under the supervision of a senior midwife.

11. **Poliklinik** adalah sarana kesehatan yang dipakai untuk pelayanan berobat jalan, biasanya berada di bawah pengawasan dokter/tenaga medis.

11. **Polyclinic** is a health facility in which to get outpatient services, usually under the control of doctor/medical personnel.

12. **Puskesmas (Pusat Kesehatan Masyarakat)** adalah unit pelaksana teknis dinas kesehatan kabupaten/kota yang mempunyai fungsi utama sebagai penyelenggara pelayanan kesehatan tingkat pertama. Wilayah kerja puskesmas maksimal adalah satu kecamatan dan untuk dapat menjangkau wilayah kerjanya, puskesmas mempunyai jaringan pelayanan yang meliputi unit Puskesmas Pembantu (Pustu), unit Puskesmas Keliling (Puskel), dan unit bidan desa/komunitas (Peraturan Menteri Kesehatan RI No. 75 Tahun 2014 Tentang Pusat Kesehatan

12. **Public Health Center** is technical implementation unit of regency health department that have the primary function as a first-level health care providers. The working area standard of public health center is one district and to reach their working areas, public health centers have a service network covering subsidiary of public health center, mobile public health center units, and midwife units (Regulation of the Minister of Health of Indonesia Number 75 Year 2014 about Public Health Center).

Masyarakat).

13. **Apotek** adalah suatu tempat tertentu yang digunakan untuk melakukan pekerjaan kefarmasian, dan penyaluran/penjualan obat atau bahan farmasi dan perbekalan kesehatan lainnya kepada masyarakat yang dikelola oleh tenaga apoteker (Peraturan Menteri Kesehatan RI No. 1332 Tahun 2002 Tentang Perubahan Atas Peraturan Menteri Kesehatan RI No. 922/MENKES/PER/X/1993 Tentang Ketentuan dan Tata Cara Pemberian Izin Apotek).
13. **Pharmacy** is a specific place that is used for pharmaceutical jobs, and distribution/sale of drugs/pharmaceuticals and other medical supplies to people that are administered by trained pharmacist (Regulation of the Minister of Health of Indonesia Number 1332 Year 2002 about the Changes of Regulation of the Minister of Health of Indonesia Number 922/MENKES/PER/X/1993 about Pro-vision and Procedures for Administration of Licensed Pharmacies).
14. **Imunisasi** adalah memasukkan kuman atau racun penyakit tertentu yang sudah dilemahkan (vaksin) ke dalam tubuh dengan cara disuntik atau diminum (diteteskan dalam mulut) dengan maksud agar terjadi kekebalan tubuh terhadap penyakit tersebut.
14. **Immunization** is putting enervated microbe of a certain disease into human body by injection or drinking (dropping into mouth) to make the body immune to that disease.
15. **Keluhan kesehatan** adalah keadaan seseorang yang mengalami gangguan kesehatan atau kejiwaan, baik karena penyakit akut, penyakit kronis, kecelakaan, kriminal, atau hal lain.
15. **Health complaint** is a condition where a person has health or mental problems because of acute illness, chronically illness, accident, crimes, or others.
16. **Mengobati sendiri** adalah upaya oleh anggota rumah
16. **Self treatment** is an effort of household members/family to have

tangga/keluarga dengan melakukan pengobatan sendiri tanpa datang ke tempat fasilitas kesehatan atau memanggil dokter/petugas kesehatan ke rumahnya (misal minum obat modern, jamu, kerokan, kompres, kop, pijat) agar sembuh atau menjadi lebih ringan keluhan kesehatannya.

*a health treatment by themselves without visiting health facilities or a doctor/health personnel (for instance, by taking modern medicine, herb medicine, chief with a coin, compress, cupping suction, massage) in order to recover from illness or reduce the health complaint.*

17. **Angka penemuan kasus tuberkulosis** adalah jumlah kasus baru tuberkulosis (TB) dan kasus TB yang didiagnosis kambuh yang diobati dalam program penanggulangan TB nasional dan dilaporkan kepada WHO, dibagi dengan perkiraan WHO terhadap jumlah kasus insiden tuberkulosis pada tahun yang sama, dinyatakan sebagai persentase.

17. *The case detection rate for all forms of tuberculosis is the number of new and relapse tuberculosis cases diagnosed and treated in national tuberculosis control programmes and notified to WHO, divided by WHO's estimate of the number of incident tuberculosis cases for the same year, expressed as a percentage.*

18. **Angka keberhasilan pengobatan tuberkulosis smear positive/Basil Tahan Asam (BTA) positif** adalah proporsi (dinyatakan sebagai persentase) kasus TB BTA positif yang terdaftar di bawah program pengendalian TB nasional pada tahun tertentu yang dinyatakan berhasil menyelesaikan pengobatan. Dengan atau tanpa bukti bakteriologi keberhasilan ("sembuh" dan "menyelesaikan pengobatan" masing-masing).

18. *The treatment success rate for new pulmonary smear-positive tuberculosis cases is the proportion (expressed as a percentage) of new smear-positive tuberculosis cases registered under a national tuberculosis control programme in a given year that successfully completed treatment. With or without bacteriological evidence of success ("cured" and "treatment completed" respectively).*

19. **Kasus kumulatif AIDS** adalah kumulatif kasus AIDS sampai dengan referensi waktu tertentu.
19. *Cummulative AIDS case is cummulative AIDS cases with reference to a particular time.*
20. **BCG (Bacillus Calmette Guerin)** merupakan vaksinasi untuk mencegah penyakit TBC, diberikan pada bayi baru lahir atau anak, dengan suntikan pada kulit pangkal lengan atas. Bekas suntikan kemudian akan membentuk tonjolan kecil jaringan parut pada kulit lengan atas. Suntikan BCG diberikan kepada anak sebanyak 1 kali.
20. *BCG (Bacillus Calmette Guerin) is a vaccine to prevent TBC disease, given to newborns or children, by injection at the base of the skin of the upper arm. Injection site will form little bumps of scar tissue in the skin of the upper arm. BCG injections given to children 1 times.*
21. **DPT (Difteri, Pertusis, Tetanus)** merupakan vaksin untuk mencegah penyakit Difteri, Pertusis, dan Tetanus yang diberikan pada bayi berumur 3 bulan ke atas, dengan suntikan pada paha, diulang 1 bulan dan 2 bulan kemudian, sehingga suntikan imunisasi DPT lengkap pada balita berjumlah 3 kali (kadang-kadang selang waktu antar suntikan bisa lebih dari 1 bulan).
21. *DPT (Diphtheria, Pertussis, Tetanus) is a vaccine to prevent the diphtheria, pertussis, and tetanus disease, given to infants aged 3 months and above, with a shot in the thigh, repeated one month and two months later, so that the complete DPT immunization shots at toddler totaling 3 times (sometimes the time interval between injections can be more than 1 month).*
22. **Luas lantai** adalah luas lantai yang ditempati dan digunakan untuk keperluan sehari-hari (sebatas atap).
22. *Floor area is the total area which is occupied and utilized daily.*
23. **Air leding** adalah sumber air yang
23. *Pipe water is a water source that*

berasal dari air yang telah melalui proses penjernihan dan penyehatan sebelum dialirkan kepada konsumen melalui instalasi berupa saluran air. Sumber air ini biasanya diusahakan oleh PAM/PDAM/BPAM. Termasuk dalam hal ini air leding yang didapat secara eceran.

*comes from water that has been through a process of purification and sanitation before distribute to consumers through an instalation of water lines. This water source is usually distributed by PAM/PDAM/BPAM. This include a pipe water that sold at retail.*

24. **Sumur terlindung** adalah air yang berasal dari dalam tanah yang digali dan lingkaran sumur tersebut dilindungi oleh tembok paling sedikit 0,8 meter di atas tanah dan 3 meter ke bawah tanah, serta ada lantai semen sejauh 1 meter dari lingkaran sumur.

24. **Protected wells** is water that comes from the soil were excavated and the circumference of the well was protected by walls at least 0.8 meters above ground and 3 meters underground, and cement floor as far as 1 meter from the well circumference.

25. **Status penguasaan bangunan tempat tinggal milik sendiri** adalah jika tempat tinggal tersebut pada waktu pencacahan betul-betul sudah milik kepala rumah tangga atau salah seorang anggota rumah tangga. Rumah yang dibeli secara angsuran melalui kredit bank atau rumah dengan status sewa beli dianggap rumah milik sendiri.

25. **Own ownership property status** is a status of dwelling occupied belongs to the head of household or one of the household member. Houses bought through bank credit or houses with leasing status were also categorized as an own property.

26. **Peristiwa tindak pidana yang dilaporkan** ialah setiap peristiwa yang diterima kepolisian dari laporan masyarakat, atau peristiwa dimana pelakunya tertangkap tangan oleh kepolisian.

26. **Reported crime incidence** includes all criminal cases reported and received by police office, and all crimes caught by police.

27. **Jumlah tindak pidana** menggambarkan jumlah kasus tindak pidana yang terjadi pada kurun waktu tertentu.

27. **Crime total** refers to the number of criminal cases occurring during a given period.

28. **Resiko penduduk terjadi tindak pidana per 100.000 penduduk**

28. **Crime rate**

$$= \frac{\text{Jumlah tindak pidana tahun } t}{\text{Jumlah penduduk tahun } t} \times 100.000$$

$$= \frac{\text{Number of criminal cases year } t}{\text{Total population year } t} \times 100.000$$

Resiko penduduk terjadi tindak pidana per 100.000 penduduk mengindikasikan peluang penduduk berisiko terkena tindak pidana. Biasanya dinyatakan dalam setiap 100.000 penduduk.

**Crime rate** indicates the probability of population exposed to risk of crime, expressed in every 100,000 people.

29. **Selang waktu terjadi tindak pidana tahun t**

29. **Crime clock**

$$= \frac{265 \times 24 \times 60 \times 60}{\text{Jumlah tindak pidana tahun } t} \times (\text{detik})$$

$$= \frac{265 \times 24 \times 60 \times 60}{\text{Number of criminal cases year } t} \times (\text{second})$$

Selang waktu terjadi tindak pidana tahun t mengindikasikan selang waktu terjadinya satu tindak kejahatan dengan kejahatan yang lain.

**Crime clock** indicates the time interval of occurrence between one crime to another crime.

30. **Persentase penyelesaian tindak pidana**

30. **Crime clearance rate**

$$= \frac{\text{Number of cleared criminal cases}}{\text{Number of reported criminal cases}} \times 100\%$$



$$= \frac{\text{Jumlah tindak pidana yang diselesaikan}}{\text{Jumlah peristiwa tindak pidana yang dilaporkan}} \times 100\%$$

Persentase penyelesaian peristiwa tindak pidana menyatakan persentase penyelesaian tindak pidana oleh polisi. Suatu tindak pidana dinyatakan sebagai kasus yang selesai di tingkat kepolisian, apabila:

1. berkas perkaranya sudah siap untuk diserahkan atau telah diserahkan kepada kejaksaan;
  2. dalam hal delik aduan, pengaduannya dicabut dalam tenggang waktu yang telah ditentukan menurut undang-undang;
  3. telah diselesaikan oleh kepolisian berdasarkan azas *plichtmatigheid* (kewajiban berdasarkan kewenangan hukum);
  4. kasus yang dimaksud tidak termasuk kompetensi kepolisian
  5. tersangka meninggal dunia;
  6. kasus kadaluwarsa.
31. **Bencana Alam** adalah peristiwa atau serangkaian peristiwa yang mengancam dan mengganggu kehidupan/penghidupan masyarakat yang disebabkan oleh faktor alam antara lain berupa gempa bumi,

*Crime clearance rate refers to percentage of crime clearance by police. A criminal case is categorized as a cleared case by police, if:*

1. *All documents are ready to submit or already submitted to justice court;*
  2. *In the case of attense that warrants complaint, the complaint was withdraw within a given period state in the law;*
  3. *The case was cleared by police based on the principle of plichtmatigheid (obligation on the basis of law authority);*
  4. *The case was not the responsibility of police office;*
  5. *The suspect died;*
  6. *The case was out of date.*
31. **Natural Disaster** is an event or series of events that threaten and disrupt the lives and livelihoods caused by natural factors such as: earthquake, tsunami, volcanic eruption, flood, flash flood, drought, typhoon/cyclone, and landslide so it

tsunami, gunung meletus, banjir, kekeringan, angin topan, dan tanah longsor sehingga mengakibatkan kerugian materi maupun non-materi.

*can lead to result in loss of material and non-material.*

32. **Korban meninggal** adalah orang yang dilaporkan tewas atau meninggal dunia akibat bencana.

32. **Fatality** is a person reported killed or death in the wake of a disaster.

33. **Korban hilang** adalah orang yang dilaporkan hilang atau tidak ditemukan atau tidak diketahui keberadaannya setelah terjadi bencana.

33. **Missing person** is a person reported missing or who cannot be located or who cannot be accounted for in the wake of a disaster.

34. **Korban luka/sakit** adalah orang yang mengalami luka-luka atau sakit, dalam keadaan luka ringan, luka sedang maupun luka parah/berat, baik yang berobat jalan maupun rawat inap.

34. **Casualty** is a person suffering injury or illness, in a state of light injury, moderate injury, or heavy injury, which in undergoing treatment as either an outpatient or inpatient.

35. **Rusak Berat** adalah kriteria kerusakan yang mengakibatkan bangunan roboh atau sebagian besar komponen struktur rusak.

35. **Severely damaged** is the criteria of damage that resulted most buildings collapsed or damaged its structural components.

36. **Rusak sedang** adalah kriteria kerusakan yang mengakibatkan sebagian kecil komponen struktur rusak, dan komponen penunjang rusak namun bangunan masih tetap berdiri.

36. **Damaged** is the criteria of damage that resulted defective fraction of structural components and supporting components damaged, but the building still stands.

37. Rusak ringan adalah kriteria

37. **Lightly damaged** is the criteria of

## SOCIAL

kerusakan yang mengakibatkan sebagian komponen struktur retak (struktur masih bisa digunakan) dan bangunan masih tetap berdiri.

*damage that resulted partially cracked structural components, but the structure still can be used and the building still stands.*

38. Untuk mengukur kemiskinan, BPS menggunakan konsep kemampuan memenuhi kebutuhan dasar (*basic needs approach*). Dengan pendekatan ini, kemiskinan dipandang sebagai ketidakmampuan dari sisi ekonomi untuk memenuhi kebutuhan dasar makanan dan bukan makanan yang diukur dari sisi pengeluaran. Metode yang digunakan adalah menghitung Garis Kemiskinan (GK), yang terdiri dari dua komponen yaitu Garis Kemiskinan Makanan (GKM) dan Garis Kemiskinan Non-Makanan (GKNM). Penghitungan Garis Kemiskinan dilakukan secara terpisah untuk daerah perkotaan dan perdesaan.

38. *To measure poverty, BPS-Statistics Indonesia has used the concept of basic needs approach. Therefore, poverty is viewed as economic inability to fulfill food and non-food basic needs which are measured by consumption/expenditure. The method used is calculating poverty line, which consists of two components that are Food Poverty Line (FPL) and Non-Food Poverty Line (NFPL). The poverty line was calculated separately for urban and rural areas.*

39. **Penduduk miskin** adalah penduduk yang memiliki rata-rata pengeluaran per kapita per bulan di bawah Garis Kemiskinan.

39. *A person whose expenditure per capita per month is below the poverty line is considered to be poor.*

40. **Garis Kemiskinan Makanan (GKM)** merupakan nilai pengeluaran kebutuhan minimum makanan yang disetarakan dengan 2.100 kkalori per kapita per hari. Garis Kemiskinan

40. *The Food Poverty Line refers to the daily minimum requirement of 2,100 kcal per capita per day. The Non-Food Poverty Line refers to the minimum requirement for*

Non-Makanan (GKNM) adalah kebutuhan minimum untuk perumahan, sandang, pendidikan, kesehatan, dan kebutuhan dasar lainnya.

#### 41. Ukuran Kemiskinan

- a. **Head Count Index** (HCI- $P_0$ ) adalah persentase penduduk miskin yang berada di bawah Garis Kemiskinan (GK).
- b. **Indeks Kedalaman Kemiskinan** (*Poverty Gap Index*- $P_1$ ) merupakan ukuran rata-rata kesenjangan pengeluaran masing-masing penduduk miskin terhadap garis kemiskinan. Semakin tinggi nilai indeks, semakin jauh rata-rata pengeluaran penduduk dari garis kemiskinan.
- c. **Indeks Keparahan Kemiskinan** (*Poverty Severity Index*- $P_2$ ) memberikan gambaran mengenai penyebaran pengeluaran di antara penduduk miskin. Semakin tinggi nilai indeks, semakin tinggi ketimpangan pengeluaran di antara penduduk miskin.

Foster-Greer-Thorbecke (1984) merumuskan suatu ukuran yang digunakan untuk mengukur tingkat kemiskinan sebagai berikut:

*household necessities for clothing, education, health, and other basic individual needs.*

#### 41. Poverty Measures

- a. **Head Count Index** (HCI- $P_0$ ) simply measures the percentage of the population that is counted as poor, often denoted by  $P_0$ .
- b. **Poverty Gap Index- $P_1$**  measures the extent to which individuals fall below the poverty line (the poverty gaps) as a proportion of the poverty line. Higher value of the index shows that the gap between average expenditure of the poor and the poverty line is wider.
- c. **Poverty Severity Index- $P_2$**  describes inequality among the poor. This is simply a weighted sum of poverty gaps (as a proportion of the poverty line), where the weights are the proportionate poverty gaps themselves. Hence, by squaring the poverty gap index, the measure implicitly puts more weight on observations that fall well below the poverty line. Higher value of the index shows that inequality among the poor is

$$P_a = \frac{1}{n} \sum_{i=1}^q \left[ \frac{z - y_i}{z} \right]^a$$

dimana:

$a=0, 1, 2$

$z$ =Garis kemiskinan

$y_i$ =Rata-rata pengeluaran perkapita sebulan penduduk yang berada di bawah garis kemiskinan ( $i=1,2,\dots,q$ ),  $y_i < z$

$q$ =Banyaknya penduduk yang berada di bawah garis kemiskinan

$n$ =Jumlah penduduk

Jika  $a=0$ , diperoleh *Head Count Index* ( $P_0$ ), jika  $a=1$  diperoleh indeks kedalaman kemiskinan (*Poverty Gap Index*- $P_1$ ) dan jika  $a=2$  disebut indeks keparahan kemiskinan (*Poverty Severity Index*- $P_2$ ).

higher.

Foster-Greer-Thorbecke (1984) developed poverty measures that may be written as:

$$P_a = \frac{1}{n} \sum_{i=1}^q \left[ \frac{z - y_i}{z} \right]^a$$

where:

$a=0, 1, 2$

$z$ =the poverty line

$y_i$ =Average expenditure per capita per month of the poor ( $i=1,2,\dots,q$ ),  $y_i < z$

$q$ =the number of poor

$n$ =the total population

if  $a=0$  is obtained *Head Count Index* ( $P_0$ ), if  $a=1$  is obtained *Poverty Gap Index*- $P_1$ , and if  $a=2$  is obtained *Poverty Severity Index*- $P_2$ .

42. **Indeks Pembangunan Manusia** (IPM) menjelaskan bagaimana penduduk dapat mengakses hasil pembangunan dalam memperoleh pendapatan, kesehatan, pendidikan dan sebagainya. IPM diperkenalkan oleh UNDP pada tahun 1990 dan dipublikasikan secara berkala dalam laporan tahunan Human Development Report (HDR). IPM

42. **The Human Development Index** (HDI) explains how people can access development results in obtaining income, health, education and so forth. HDI was introduced by United Nations Development Programme (UNDP) in 1990 and published periodically in the annual report of the Human Development Report. HDI was formed by three

dibentuk oleh 3 (tiga) dimensi dasar: Umur panjang dan hidup sehat; pengetahuan; dan standar hidup layak.

*basic dimensions: a long and healthy life; knowledge; and a decent standard of living.*

<https://rejanglebongkab.bps.go.id/>

**ULASAN**

**DESCRIPTION**

**Pendidikan**

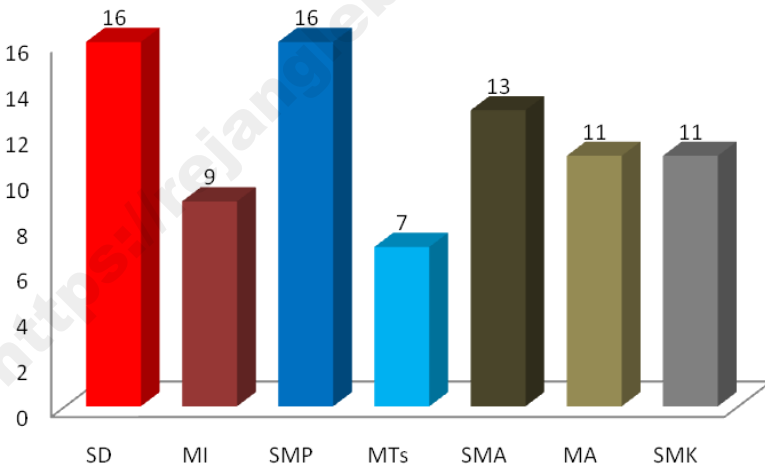
Seperti diketahui pertambahan penduduk dari tahun ke tahun biasanya berkaitan dengan jumlah penduduk usia sekolah. Sehubungan dengan itu sudah tentu harus diimbangi dengan meningkatnya jumlah sarana fisik pendidikan maupun tenaga pendidik/guru.

**Education**

As is known, the population growth from year to year are usually associated with the increasing of school-age population. That must be balanced with the amount of education facilities and educators/teachers.

**Gambar 4.1**  
**Picture**

**Rasio Murid-Guru Menurut Tingkat Pendidikan di Kabupaten Rejang Lebong, 2015**  
**Pupil-Teacher Ratio by Level of Education in Rejang Lebong Regency, 2015**



Pada tahun 2015 kondisi sekolah di Kabupaten Rejang Lebong dapat dijelaskan sebagai berikut:

Di Kabupaten Rejang Lebong terdapat 292 sekolah dengan rincian sebagai berikut: SD/MI sebanyak 194 sekolah dengan jumlah guru 2.169 orang dan murid 33.113 siswa; SMP/MTs sebanyak 61 sekolah dengan jumlah guru 970 orang dan murid 13.842 siswa; SMA/MA dan SMK sebanyak 34 sekolah dengan jumlah guru sebanyak 899 orang dan siswa sebanyak 10.528 orang.

### **Kesehatan**

Pada publikasi ini disajikan data yang berkaitan dengan sarana/ prasarana dan pelayanan bidang kesehatan masyarakat dan juga perkembangan keluarga berencana di Kabupaten Rejang Lebong tahun 2015.

Pada tahun 2015, di Kabupaten Rejang Lebong tercatat beberapa fasilitas kesehatan, yaitu 1 rumah sakit, 21 puskesmas, 188 posyandu, 14 klinik/balai kesehatan, dan 103 polindes.

Tabel 4.2.6 menyajikan data 10 kasus penyakit yang paling banyak diderita penduduk Kabupaten Rejang Lebong pada tahun 2015. Tercatat jenis

*In 2015 the condition of schools in Rejang Lebong Regency can be explained as follows:*

*In Rejang Lebong Regency there are 292 schools with details as follows: Primary School are 194 schools with the number of teachers are 2.169 teachers and the number of students are 33.113 students; Junior High School are 61 schools with the number of teachers are 970 teachers and the number of students are 13.842 students; Senior High Schools are 34 schools with the number of teachers are 899 teachers and the number of students are 10.528 students.*

### **Health**

*This publication present the data which is relating to the facilities/ infrastructure and public health services and the development of family planning in Rejang Lebong Regency in 2015.*

*In 2015, in Rejang Lebong Regency were recorded some health facilities, i.e. one hospital, 21 health centers, 188 Maternal and Child Health Center, 14 clinics/health centers, and 103 village maternity.*

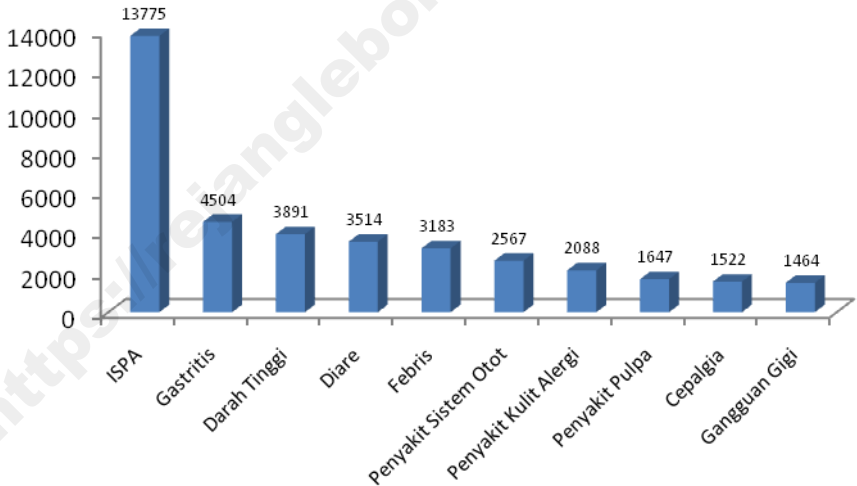
*Table 4.2.6 presents data about the number of the most common disease cases of Rejang Lebong population in 2015. The type of disease that affects*



penyakit yang paling banyak diderita penduduk adalah penyakit infeksi saluran pernafasan akut dengan jumlah kasus sebanyak 13.775 kasus, diikuti oleh penyakit gastritis sebanyak 4.504 kasus, sedangkan jenis penyakit yang paling sedikit diderita oleh penduduk adalah gangguan gigi dan jaringan penyangga lain dengan 1.464 kasus.

*many people is acute respiratory tract infections with the number of cases as many as 13.775 cases, followed by gastritis as much as 4.504 cases, whereas the type of disease which at least suffered by the population is dental disorders and other supporting tissue by 1.464 cases.*

**Gambar 4.2** Jumlah Kasus 10 Penyakit Terbanyak di Kabupaten Rejang Lebong, 2015  
**Picture 4.2** Number of Cases of the 10 Most Diseases in Rejang Lebong Regency, 2015



### **Keluarga Berencana**

Berkaitan dengan keluarga berencana di Kabupaten Rejang Lebong pada tahun 2015, terdapat tempat pelayanan KB yang terdiri dari 201 Posyandu, 835 Sub PPKB, 174 PPKB dan 48 klinik.

Pada tahun 2015, jumlah PUS terdapat 61.652 pasang. Ini berarti terjadi penurunan dibandingkan pada tahun 2014 yang tercatat sebanyak 61.757 pasangan.

### **Agama**

Bersumber dari Kantor Kementerian Agama Kabupaten Rejang Lebong diperoleh informasi persentase banyaknya pemeluk agama di Kabupaten Rejang Lebong sebagai berikut:

- Islam sebanyak 287.425 orang (98,76 %)
- Protestan sebanyak 943 orang (0,32%)
- Katolik sebanyak 1.940 orang (0,67 %)
- Hindu sebanyak 99 orang (0,03%)
- Budha sebanyak 637 orang (0,22%)

Selanjutnya diinformasikan banyaknya fasilitas tempat peribadatan pada tahun 2015 adalah sebagai berikut: masjid/ surau/ langgar/ mushola berjumlah 513 buah, gereja protestan berjumlah 7 buah, gereja katolik berjumlah 4 buah,

### **Family Planning**

*Related to family planning in Rejang Lebong Regency in 2015, there are family planning services which consist of 201 Integrated Services Postal, 835 SubPPKB, 174 PPKB and 48 clinics.*

*In 2015 there were 61.652 couples of child bearing age. It means there is a decrease compared to that recorded in 2014 as many as 61.757 couples.*

### **Religion**

*Sourced from the Religious Affairs Departemen of Rejang Lebong Regency obtained the information that percentage of number of religion practiced in Rejang Lebong Regency as follows:*

- *Islam ababout 287.425 peoples (98,76 %)*
- *Protestant about 943 peoples (0,32%)*
- *Catholics about 1.940 peoples (0,67 %)*
- *Hinduism about 99 peoples (0,03%)*
- *Budhism about 637 peoples (0,22%)*

*Subsequently informed that number of worship facilities in 2015 are as follows: the mosque/ worship house/ small mosque totaling 513, total of the protestant church are 7, catholic church are 4, buddhist temple only one and*

## SOCIAL

vihara berjumlah 1 buah dan pura 2 buah.

Pada publikasi ini juga diinformasikan bahwa perkara yang masuk di Pengadilan Agama Kabupaten Rejang Lebong sebanyak 530 kasus, dan 505 di antaranya sudah diputuskan.

*hindu templeare 2.*

*In this publication also informed that the case which is entered in the Ministry of Religious Rejang Lebong Regency as many as 530 cases, and 505 of them had already been decided.*

<https://rejanglebongkab.bps.go.id/>

## 4.1 PENDIDIKAN/EDUCATION

Persentase Penduduk Usia 7–24 Tahun Menurut Jenis Kelamin, Kelompok Umur Sekolah, dan Partisipasi Sekolah di Kabupaten Rejang Lebong, 2015

**Tabel 4.1.1**  
**Table** Percentage of Population Aged 7-24 Years by Sex, Age Group, and School Participation in Rejang Lebong Regency, 2015

Jenis Kelamin dan Kelompok Umur Sekolah <i>Sex and School Age Group</i>	Partisipasi Sekolah/School Participation		
	Tidak/Belum Pernah Sekolah <i>Not/Never Attending School</i>	Masih Sekolah <i>Attending School</i>	Tidak Sekolah Lagi <i>Not Attending School Anymore</i>
(1)	(2)	(3)	(4)
<b>Laki-Laki/Male</b>			
7–12		13647	0
13–15		8386	376
16–18		4852	2271
19–24		2914	9598
<b>Total</b>		<b>29799</b>	<b>12245</b>
<b>Perempuan/Female</b>			
7–12	0	13672	0
13–15	40	6523	271
16–18	0	4967	1441
19–24	0	4368	7860
<b>Total</b>	<b>40</b>	<b>29530</b>	<b>9572</b>
<b>Laki-laki+Perempuan/Male+Female</b>			
7–12	0	27319	0
13–15	40	14909	647
16–18	0	9819	3712
19–24	0	7282	17458
<b>Total</b>	<b>40</b>	<b>59329</b>	<b>21817</b>

Sumber: Survei Sosial Ekonomi Nasional Kor, Maret 2015

Source: National Socio Economic Survey kor, March 2015

**Angka Partisipasi Murni (APM) dan Angka Partisipasi Kasar (APK) Menurut Jenjang Pendidikan di Kabupaten Rejang Lebong, 2015**

**Tabel 4.1.2**  
**Table** *Net Enrolment Rate and Gross Enrolment Rate by Educational Level in Rejang Lebong Regency, 2015*

Jenjang Pendidikan <i>Educational Level</i>	APM <i>Net Enrollment Rate</i>	APK <i>Gross Enrollment Rate</i>
(1)	(2)	(3)
SD/MI <i>Elementary School</i>	100.00	126.23
SMP/MTs <i>Junior High School</i>	79.42	122.62
SMA/SMK/MA <i>Senior High School</i>	68.09	143.54

Sumber: Survei Sosial Ekonomi Nasional Kor, Maret 2015

Source: *National Socio Economic Survey kor, March 2015*

**Tabel**  
**Table** 4.1.3

**Jumlah Sekolah, Murid, Guru, dan Rasio Murid-Guru Sekolah Dasar (SD) Menurut Kecamatan di Kabupaten Rejang Lebong, 2015**  
***Number of Schools, Pupils, Teachers, and School-Teacher Ratio of Primary Schools by Subdistrict in Rejang Lebong Regency, 2015***

	<b>Kecamatan Subdistrict</b>	<b>Sekolah Schools</b>	<b>Murid Pupils</b>	<b>Guru Teachers</b>	<b>Rasio Murid- Guru/Pupil- Teacher Ratio</b>
	(1)	(2)	(3)	(4)	(5)
1	Curup	19	3631	234	16
2	Curup Utara	8	1368	94	15
3	Curup Timur	12	2216	146	15
4	Curup Selatan	12	2393	158	15
5	Curup Tengah	17	4651	276	17
6	Sindang Kelingi	13	1847	136	14
7	Sindang Dataran	9	1535	73	21
8	Kota Padang	11	1571	84	19
9	Sindang Beliti Ilir	9	1186	62	19
10	Bermani Ulu	10	1621	105	15
11	Bermani Ulu Raya	10	1340	89	15
12	Padang Ulak Tanding	20	2344	179	13
13	Binduriang	7	1022	64	16
14	Sindang Beliti Ulu	12	1433	92	16
15	Selupu Rejang	16	3438	215	16
	<b>Jumlah</b>	<b>185</b>	<b>31596</b>	<b>2007</b>	<b>16</b>

Sumber: Dinas Pendidikan Kabupaten Rejang Lebong

**Jumlah Sekolah, Murid, Guru, dan Rasio Murid-Guru  
Madrasah Ibtidaiyah (MI) Menurut Kecamatan di Kabupaten  
Rejang Lebong, 2015**  
**Number of Schools, Pupils, Teachers, and School-Teacher  
Ratio of Madrasah Ibtidaiyah (MI) by Subdistrict in Rejang  
Lebong Regency, 2015**

**Tabel**  
**Table** 4.1.4

	<b>Kecamatan Subdistrict</b>	<b>Sekolah Schools</b>	<b>Murid Pupils</b>	<b>Guru Teachers</b>	<b>Rasio Murid- Guru/Pupil- Teacher Ratio</b>
	(1)	(2)	(3)	(4)	(5)
1	Curup	-	-	-	-
2	Curup Utara	3	515	53	10
3	Curup Timur	2	199	25	8
4	Curup Selatan	-	-	-	-
5	Curup Tengah	1	83	13	6
6	Sindang Kelingi	-	-	-	-
7	Sindang Dataran	-	-	-	-
8	Kota Padang	1	185	13	14
9	Sindang Beliti Ilir	-	-	-	-
10	Bermani Ulu	-	-	-	-
11	Bermani Ulu Raya	1	97	15	6
12	Padang Ulak Tanding	1	101	9	11
13	Binduriang	1	236	13	18
14	Sindang Beliti Ulu	-	-	-	-
15	Selupu Rejang	2	101	21	5
	<b>Jumlah</b>	<b>12</b>	<b>1517</b>	<b>162</b>	<b>9</b>

Sumber/Source : Kementerian Agama Kab. Rejang Lebong

**Tabel 4.1.5** Jumlah Sekolah, Murid, Guru, dan Rasio Murid-Guru Sekolah Menengah Pertama Menurut Kecamatan di Kabupaten Rejang Lebong, 2015  
*Number of Schools, Pupils, Teachers, and School-Teacher Ratio of Junior High Schools by Subdistrict in Rejang Lebong Regency, 2015*

	Kecamatan Subdistrict	Sekolah Schools	Murid Pupils	Guru Teachers	Rasio Murid- Guru/ Pupil- Teacher Ratio
	(1)	(2)	(3)	(4)	(5)
1	Curup	6	2051	124	17
2	Curup Utara	2	884	56	16
3	Curup Timur	4	1450	108	13
4	Curup Selatan	3	787	65	12
5	Curup Tengah	5	1509	107	14
6	Sindang Kelingi	3	752	56	13
7	Sindang Dataran	4	446	29	15
8	Kota Padang	3	648	41	16
9	Sindang Beliti Ilir	3	402	30	13
10	Bermani Ulu	3	359	38	9
11	Bermani Ulu Raya	2	547	34	16
12	Padang Ulak Tanding	5	995	67	15
13	Binduriang	1	61	7	9
14	Sindang Beliti Ulu	3	402	22	18
15	Selupu Rejang	6	1293	13	99
	<b>Jumlah</b>	<b>53</b>	<b>12586</b>	<b>797</b>	<b>16</b>

Sumber/Source : Dinas Pendidikan Nasional Kabupaten Rejang Lebong



**Jumlah Sekolah, Murid, Guru, dan Rasio Murid-Guru Madrasah Tsanawiyah (MTs) Menurut Kecamatan di Kabupaten Rejang Lebong, 2015**

**Tabel 4.1.6** *Number of Schools, Pupils, Teachers, and School-Teacher Ratio of Madrasah Tsanawiyah (MTs) by Subdistrict in Rejang Lebong Regency, 2015*

	Kecamatan Subdistrict	Sekolah Schools	Murid Pupils	Guru Teachers	Rasio Murid- Guru/Pupil- Teacher Ratio
	(1)	(2)	(3)	(4)	(5)
1	Curup	2	513	46	11.15
2	Curup Utara	-	-	-	-
3	Curup Timur	1	165	26	6.35
4	Curup Selatan	-	-	-	-
5	Curup Tengah	-	-	-	-
6	Sindang Kelingi	-	-	-	-
7	Sindang Dataran	-	-	-	-
8	Kota Padang	-	-	-	-
9	Sindang Beliti Ilir	-	-	-	-
10	Bermani Ulu	1	195	25	7.80
11	Bermani Ulu Raya	-	-	-	-
12	Padang Ulak Tanding	1	153	35	4.37
13	Binduriang	1	43	11	3.91
14	Sindang Beliti Ulu	-	-	-	-
15	Selupu Rejang	2	187	30	6.23
	<b>Jumlah</b>	<b>8</b>	<b>1256</b>	<b>173</b>	<b>7.26</b>

Sumber/Source : Kementerian Agama Kab. Rejang Lebong

**Tabel 4.1.7**  
**Table** *Jumlah Sekolah, Murid, Guru, dan Rasio Murid-Guru Sekolah Menengah Atas Menurut Kecamatan di Kabupaten Rejang Lebong, 2015*  
*Number of Schools, Pupils, Teachers, and School-Teacher Ratio of Senior High Schools by Subdistrict in Rejang Lebong Regency, 2015*

	Kecamatan Subdistrict	Sekolah Schools	Murid Pupils	Guru Teachers	Rasio Murid- Guru/ Pupil- Teacher Ratio
	(1)	(2)	(3)	(4)	(5)
1	Curup	4	1140	79	14
2	Curup Utara	1	543	47	12
3	Curup Timur	1	986	64	15
4	Curup Selatan	1	861	52	17
5	Curup Tengah	2	285	42	7
6	Sindang Kelingi	1	209	20	10
7	Sindang Dataran	1	135	13	10
8	Kota Padang	1	514	26	20
9	Sindang Beliti Ilir	1	-	5	-
10	Bermani Ulu	1	215	17	13
11	Bermani Ulu Raya	-	-	-	-
12	Padang Ulak Tanding	1	146	14	10
13	Binduriang	1	297	27	11
14	Sindang Beliti Ulu	-	-	-	-
15	Selupu Rejang	1	335	43	8
	<b>Jumlah</b>	<b>17</b>	<b>5666</b>	<b>449</b>	<b>13</b>

Sumber/Source : Dinas Pendidikan Nasional Kabupaten Rejang Lebong

**Jumlah Sekolah, Murid, Guru, dan Rasio Murid-Guru Madrasah Aliyah Menurut Kecamatan di Kabupaten Rejang Lebong, 2015**

**Tabel 4.1.8**  
**Table** *Number of Schools, Pupils, Teachers, and School-Teacher Ratio of Senior High Schools by Subdistrict in Rejang Lebong Regency, 2015*

	Kecamatan Subdistrict	Sekolah Schools	Murid Pupils	Guru Teachers	Rasio Murid- Guru/Pupil- Teacher Ratio
	(1)	(2)	(3)	(4)	(5)
1	Curup	-	-	-	-
2	Curup Utara	1	64	16	4
3	Curup Timur	1	64	20	3
4	Curup Selatan	-	-	-	-
5	Curup Tengah	1	967	50	19
6	Sindang Kelingi	-	-	-	-
7	Sindang Dataran	-	-	-	-
8	Kota Padang	-	-	-	-
9	Sindang Beliti Ilir	-	-	-	-
10	Bermani Ulu	-	-	-	-
11	Bermani Ulu Raya	-	-	-	-
12	Padang Ulak Tanding	-	-	-	-
13	Binduriang	-	-	-	-
14	Sindang Beliti Ulu	-	-	-	-
15	Selupu Rejang	2	61	16	4
	<b>Jumlah</b>	<b>5</b>	<b>1156</b>	<b>102</b>	<b>11.33</b>

Sumber/Source : Kementerian Agama Kab. Rejang Lebong

**Tabel 4.1.9** Jumlah Sekolah, Murid, Guru, dan Rasio Murid-Guru Sekolah Menengah Kejuruan Menurut Kecamatan di Kabupaten Rejang Lebong, 2015  
*Number of Schools, Pupils, Teachers, and School-Teacher Ratio of Vocational High Schools by Subdistrict in Rejang Lebong Regency, 2015*

	Kecamatan <i>Subdistrict</i>	Sekolah <i>Schools</i>	Murid <i>Pupils</i>	Guru <i>Teachers</i>	Rasio Murid- Guru/ <i>Pupil- Teacher Ratio</i>
	(1)	(2)	(3)	(4)	(5)
1	Curup	6	1799	168	10.71
2	Curup Utara	-	-	-	-
3	Curup Timur	2	962	87	11.06
4	Curup Selatan	1	233	33	7.06
5	Curup Tengah	-	-	-	-
6	Sindang Kelingi	-	-	-	-
7	Sindang Dataran	-	-	-	-
8	Kota Padang	-	-	-	-
9	Sindang Beliti Ilir	-	-	-	-
10	Bermani Ulu	-	-	-	-
11	Bermani Ulu Raya	1	285	23	12.39
12	Padang Ulak Tanding	1	116	10	11.60
13	Binduriang	-	-	-	-
14	Sindang Beliti Ulu	-	-	-	-
15	Selupu Rejang	1	311	27	11.52
	<b>Jumlah</b>	<b>12</b>	<b>3706</b>	<b>348</b>	<b>10.65</b>

Sumber/Source : Dinas Pendidikan Nasional Kabupaten Rejang Lebong

## 4.2 KESEHATAN/HEALTH

**Tabel 4.2.1** Jumlah Fasilitas Kesehatan Menurut Kecamatan di Kabupaten Rejang Lebong, 2015  
**Table 4.2.1** Number of Health Facilities by Subdistrict in Rejang Lebong Regency, 2015

Kecamatan Subdistrict	Rumah Sakit Hospital	Rumah Bersalin Maternity Hospital	Puskesmas Public Health Center	Posyandu Maternal & Child Health Center	Klinik/Balai Kesehatan Clinic/Health Center	Polindes Village Maternity
(1)	(2)	(3)	(4)	(5)	(6)	(7)
<b>Kecamatan/ Subdistrict</b>						
1. Curup	1		1	18	5	5
2. Curup Utara			1	8		8
3. Curup Timur			2	19	3	12
4. Curup Selatan			2	18		7
5. Curup Tengah			1	15	4	9
6. Sindang Kelingi			2	13	1	7
7. Sindang Dataran			1	9		6
8. Kota Padang			1	11		8
9. Sindang Beliti Ilir			1	9		6
10. Bermani Ulu			2	12		12
11. Bermani Ulu Raya			1	15		4
12. Padang Ulak Tanding			1	21		12
13. Binduriang			1	11	1	1
14. Sindang Beliti Ulu			1	9		6
15. Selupu Rejang			3			
<b>Rejang Lebong</b>	<b>1</b>	<b>0</b>	<b>21</b>	<b>188</b>	<b>14</b>	<b>103</b>

Sumber/Source: Dinas Kesehatan Kab. Rejang Lebong

**Tabel**  
**Table** 4.2.2

**Jumlah Tenaga Kesehatan Menurut Kecamatan di Kabupaten Rejang  
Lebong, 2015**  
**Number of Health Personnel by Subdistrict in Rejang Lebong Regency,  
2015**

Kecamatan Subdistrict	Puskesmas	Tenaga Kesehatan/Health Personnel					Tenaga Kesehatan Lainnya Other Health Personnel
		Tenaga Medis Medical Personnel	Tenaga Keperawatan Nursing Personnel	Tenaga Kebidanan Midwifery Personnel	Tenaga Kefarmasian Pharmacy Personnel		
(1)	(2)	(3)	(4)	(5)	(6)	(7)	
<b>Kecamatan/ Subdistrict</b>							
1. Curup	Curup	3	22	29	2	8	
2. Curup Utara	Tunas Harapan	2	5	15	1	2	
3. Curup Timur	Kampung Delima	3	16	21	1	6	
	Curup Timur	2	10	13	1		
4. Curup Selatan	Watas Marga	1	11	11		3	
5. Curup Tengah	Perumnas	1	11	26	2	3	
	Talang Rimbo Lama	1	9	9	1	1	
6. Sindang Kelingi	Beringin Tiga		9	4		2	
	Sindang Jati	3	10	7			
7. Sindang Dataran	Sindang Dataran	1	4	4			
8. Kota Padang	Kota Padang		6	4			
9. Sindang Beliti Iilir	Sindang Beliti Iilir		3	2		1	
10. Bermani Ulu	Kampung Melayu	1	5	5	1		
	Bermani Ulu	3	10	10	1		
11. Bermani Ulu Raya	Bangun Jaya	1	18	15	1	5	
12. Padang Ulak Tanding	Padang Ulak Tanding	3	17	11	1	6	
13. Binduriang	Kepala Curup		11	5	1		
14. Sindang Beliti Ulu	Tanjung Agung	1	5	8		1	

## SOCIAL

15.	Selupu Rejang	Simpang Nangka	2	8	10	1	1
		Sambirejo	1	4	9	1	
		Sumber Urip		12	11		1
<b>Rejang Lebong</b>			<b>29</b>	<b>206</b>	<b>229</b>	<b>15</b>	<b>40</b>

Sumber/Source: Dinas Kesehatan Kab. Rejang Lebong

<https://rejanglebongkab.bps.go.id/>

**Tabel**  
**Table** 4.2.3

**Jumlah Dokter Spesialis, Dokter Umum, dan Dokter Gigi Menurut Sarana Pelayanan Kesehatan di Kabupaten Rejang Lebong, 2015**

*Number of Specialist Doctor, Generalist Doctor, and Dentist by Type of Health Facility in Rejang Lebong Regency, 2015*

Unit Kerja	Unit	Work	Dokter Spesialis Specialist Doctors	Dokter Umum Generalist Doctors	Dokter Gigi Dentist
	(1)		(2)	(3)	(4)
<i>Puskesmas/Public Health Center</i>					
1	Curup	Curup		2	1
2	Curup Utara	Tunas Harapan		1	1
3	Curup Timur	Kampung Delima		3	
		Curup Timur		2	
4	Curup Selatan	Watas Marga		1	
5	Curup Tengah	Perumnas		1	
		Talang Rimbo Lama		1	
6	Sindang Kelingi	Beringin Tiga		3	
		Sindang Jati		1	
7	Sindang Dataran	Sindang Dataran		1	
8	Kota Padang	Kota Padang			
9	Sindang Beliti Ilir	Sindang Beliti Ilir			
10	Bermani Ulu	Kampung Melayu		1	
		Bermani Ulu		2	1
11	Bermani Ulu Raya	Bangun Jaya		1	



## SOCIAL

12	Padang Ulak Tanding	Padang Ulak Tanding	2	1
13	Binduriang	Kepala Curup		
14	Sindang Beliti Ulu	Tanjung Agung	1	
15	Selupu Rejang	Simpang Nangka	2	
		Sambirejo	1	
		Sumber Urip		
	Rumah Sakit/ <i>Hospital</i>		6	14
<b>Jumlah/Total</b>			<b>6</b>	<b>39</b>
				<b>6</b>

Sumber/*Source*: Dinas Kesehatan Kab. Rejang Lebong

**Tabel**  
**Table** 4.2.4

**Percentase Perempuan Pernah Kawin Berumur 15–49 Tahun Yang Melahirkan Anak Lahir Hidup (ALH) Menurut Kabupaten/Kota dan Penolong Proses Kelahiran di Kabupaten Rejang Lebong, 2015**  
**Percentage of Ever Married Women Aged 15–49 Years Who gave birth to Children Ever Born by Regency/City and Birth Attendant in Rejang Lebong Regency, 2015**

Kecamatan/Regency		Tenaga Kesehatan Health Personnel	Non Tenaga Kesehatan Non-Health Personnel	Jumlah Total	Percentase Tenaga Kesehatan Percentage of Health Personnel	
(1)	(2)	(3)	(4)	(5)		
1.	Curup	Curup	71	3	74	95.9
2.	Curup Utara	Tunas Harapan	37	1	38	97.4
3.	Curup Timur	Kampung Delima	54	2	56	96.4
		Curup Timur	34		34	100.0
4.	Curup Selatan	Watas Marga	41	1	42	97.6
5.	Curup Tengah	Perumnas	56	1	57	98.2
		Talang Rimbo Lama	36	3	39	92.3
6.	Sindang Kelingi	Beringin Tiga	20	1	21	95.2
		Sindang Jati	28		28	100.0
7.	Sindang Dataran	Sindang Dataran	11		11	100.0
		Kota Padang	14		14	100.0
9.	Sindang Beliti Ilir	Sindang Beliti Ilir	7		7	100.0
10.	Bermani Ulu	Kampung Melayu	13		13	100.0
		Bermani Ulu	32	1	33	97.0
11.	Bermani Ulu Raya	Bangun Jaya	43	5	48	89.6
12.	Padang Ulak Tanding	Padang Ulak Tanding	36	4	40	90.0
		Kepala Curup	24		24	100.0
13.	Binduriang					

## SOCIAL

14.	Sindang Beliti Ulu	Tanjung Agung	32	2	34	94.1
15.	Selupu Rejang	Simpang Nangka	32	2	34	94.1
		Sambirejo	31		31	100.0
		Sumber Urip	29		29	100.0
<b>Rejang Lebong</b>			<b>681</b>	<b>26</b>	<b>707</b>	<b>96.3</b>

Sumber/Source: Dinas Kesehatan Kab. Rejang Lebong

**Tabel**  
**Table** 4.2.5

**Jumlah Balita Yang Pernah Mendapat Imunisasi Menurut Kabupaten/Kota dan Jenis Imunisasi di Kabupaten Rejang Lebong, 2015**

*Number of Children Under Five Years Who Had Immunization by Regency/City and Type of Immunization in Rejang Lebong Regency, 2015*

	Kecamatan/Regency		BCG BCG	DPT DPT			Campak Measles
				1	2	3	
	(1)	(2)	(3)	(4)	(5)	(6)	
1.	Curup	Curup	732	730	727	726	729
2.	Curup Utara	Tunas Harapan	222	216	220	225	213
3.	Curup Timur	Kampung Delima	187	188	194	193	183
4.		Curup Timur	159	150	145	158	151
5.	Curup Selatan	Watas Marga	157	168	165	160	154
6.	Curup Tengah	Perumnas	569	548	546	543	545
7.		Talang Rimbo Lama	187	195	200	197	198
8.	Sindang Kelingi	Beringin Tiga	109	191	199	195	195
9.		Sindang Jati	58	68	61	62	75
10.	Sindang Dataran	Sindang Dataran	203	183	198	294	196
11.	Kota Padang	Kota Padang	160	153	168	159	184
12.	Sindang Beliti Ilir	Sindang Beliti Ilir	114	105	97	103	80
13.	Bermani Ulu	Kampung Melayu	93	78	99	91	81
14.		Bermani Ulu	159	146	162	135	142
	Bermani Ulu Raya	Bangun Jaya	107	183	180	180	185
	Padang Ulak Tanding	Padang Ulak Tanding	413	463	477	453	340
	Binduriang	Kepala Curup	255	277	284	290	290
	Sindang Beliti Ulu	Tanjung Agung	159	202	197	178	185
	Selupu Rejang	Simpang Nangka	141	135	143	140	122

## SOCIAL

	Sambirejo	222	220	230	224	228
15.	Sumber Urip	167	167	161	144	164
<hr/>						
<b>Rejang Lebong</b>						
<hr/>						

Sumber/Source: Dinas Kesehatan Kab. Rejang Lebong

<https://rejanglebongkab.bps.go.id/>

Lanjutan Tabel/*Continued Table 4.2.5*

Kecamatan/Regency			Polio Polio			
			1	2	3	4
(1)			(7)	(8)	(9)	(10)
1.	Curup	Curup	732	731	729	726
2.	Curup Utara	Tunas Harapan	222	216	220	225
3.	Curup Timur	Kampung Delima	191	191	193	192
4.		Curup Timur	160	150	146	157
5.	Curup Selatan	Watas Marga	157	168	155	160
6.	Curup Tengah	Perumnas	569	549	546	543
7.		Talang Rimbo Lama	187	195	200	197
8.	Sindang Kelingi	Beringin Tiga	189	191	199	195
9.		Sindang Jati	58	68	61	62
10.	Sindang Dataran	Sindang Dataran	203	183	287	204
11.	Kota Padang	Kota Padang	160	152	169	159
12.	Sindang Beliti Ilir	Sindang Beliti Ilir	114	105	96	102
13.	Bermani Ulu	Kampung Melayu	95	78	98	82
14.		Bermani Ulu	149	163	152	150
	Bermani Ulu Raya	Bangun Jaya	187	183	180	178
	Padang Ulak Tanding	Padang Ulak Tanding	413	463	457	447
	Binduriang	Kepala Curup	255	278	289	290
	Sindang Beliti Ulu	Tanjung Agung	141	200	203	182
	Selupu Rejang	Simpang Nangka	133	141	142	125
		Sambirejo	215	225	229	224
15.		Sumber Urip	167	167	159	143
<b>Rejang Lebong</b>						

Sumber/Source: Dinas Kesehatan Kab. Rejang Lebong

Lanjutan Tabel/Continued Table 4.2.5

Kecamatan/Regency			Hepatitis B		
			Hepatitis B		
(1)			1	2	3
			(11)	(12)	(13)
1.	Curup	Curup	508		
2.	Curup Utara	Tunas Harapan	221		
3.	Curup Timur	Kampung Delima	161		
4.		Curup Timur	169		
5.	Curup Selatan	Watas Marga	142		
6.	Curup Tengah	Perumnas	567		
7.		Talang Rimbo Lama	175		
8.	Sindang Kelingi	Beringin Tiga	169		
9.		Sindang Jati	77		
10.	Sindang Dataran	Sindang Dataran	130		
11.	Kota Padang	Kota Padang	154		
12.	Sindang Beliti Ilir	Sindang Beliti Ilir	27		
13.	Bermani Ulu	Kampung Melayu	67		
14.		Bermani Ulu	117		
	Bermani Ulu Raya	Bangun Jaya	138		
	Padang Ulak Tanding	Padang Ulak Tanding	146		
	Binduriang	Kepala Curup	0		
	Sindang Beliti Ulu	Tanjung Agung	76		
	Selupu Rejang	Simpang Nangka	105		
		Sambirejo	221		
15.		Sumber Urip	166		
<b>Rejang Lebong</b>					

Sumber/Source: Dinas Kesehatan Kab. Rejang Lebong

Lanjutan Tabel/*Continued Table 4.2.5*

Kecamatan/Regency			Hepatitis B		
			Hepatitis B		
			1	2	3
(1)			(11)	(12)	(13)
1.	Curup	Curup	508		
2.	Curup Utara	Tunas Harapan	221		
3.	Curup Timur	Kampung Delima	161		
4.		Curup Timur	169		
5.	Curup Selatan	Watas Marga	142		
6.	Curup Tengah	Perumnas	567		
7.		Talang Rimbo Lama	175		
8.	Sindang Kelingi	Beringin Tiga	169		
9.		Sindang Jati	77		
10.	Sindang Dataran	Sindang Dataran	130		
11.	Kota Padang	Kota Padang	154		
12.	Sindang Beliti Ilir	Sindang Beliti Ilir	27		
13.	Bermani Ulu	Kampung Melayu	67		
14.		Bermani Ulu	117		
	Bermani Ulu Raya	Bangun Jaya	138		
	Padang Ulak Tanding	Padang Ulak Tanding	146		
	Binduriang	Kepala Curup	0		
	Sindang Beliti Ulu	Tanjung Agung	76		
	Selupu Rejang	Simpang Nangka	105		
		Sambirejo	221		
15.		Sumber Urip	166		
<b>Rejang Lebong</b>					

Sumber/*Source*: Dinas Kesehatan Kab. Rejang Lebong



Tabel  
Table

4.2.6

**Jumlah Kasus 10 Penyakit Terbanyak di Kabupaten Rejang  
Lebong, 2015**

*Number of Cases of the 10 Most Diseases in Rejang  
Lebong Regency, 2015*

Jenis Penyakit <i>The Type of Disease</i>		Jumlah Kasus <i>Number Of Cases</i>
(1)	(2)	
1.	ISPA (Infeksi Saluran Pernafasan Akut)	13 775
2.	Gastritis	4 504
3.	Darah Tinggi	3 891
4.	Diare	3 514
5.	Febris	3 183
6.	Penyakit pada Sistem Otot dan Jaringan Pusat	2 567
7.	Penyakit Kulit Alergi	2 088
8.	Penyakit Pulpa dan Jaringan Pariapikal	1 647
9.	Cepalgia	1 522
10.	Gangguan Gigi dan Jaringan Penyangga Lain	1 464
<b>Rejang Lebong</b>		<b>38155</b>

Sumber/Source: Dinas Kesehatan Kab. Rejang Lebong

Tabel  
Table

4.2.7

**Jumlah Bayi Lahir, Bayi Berat Badan Lahir Rendah (BBLR), BBLR Dirujuk, dan Bergizi Buruk Menurut Kecamatan di Kabupaten Rejang Lebong, 2015**  
**Number of Births, Babies with Low Birth Weights (LBW), Treated LBW, and Malnutrition Cases by Subdistrict in Rejang Lebong Regency, 2015**

	Kecamatan/Subdistrict		Bayi Lahir Births	BBLR/LBW	
				Jumlah Total	Gizi Buruk Malnutrition
	(1)	(2)	(3)	(4)	(5)
1.	Curup	Curup	691	5	
2.	Curup Utara	Tunas Harapan	241	3	1
3.	Curup Timur	Kampung Delima	234	4	
4.		Curup Timur	173	7	1
5.	Curup Selatan	Watas Marga	139	3	
6.	Curup Tengah	Perumnas	593	20	
7.		Talang Rimbo Lama	211	5	1
8.	Sindang Kelingi	Beringin Tiga	193	4	1
9.		Sindang Jati	66	1	1
10.	Sindang Dataran	Sindang Dataran	199		
11.	Kota Padang	Kota Padang	203	26	
12.	Sindang Beliti Ilir	Sindang Beliti Ilir	131	1	2
13.	Bermani Ulu	Kampung Melayu	99	3	1
		Bermani Ulu	126	11	
	Bermani Ulu Raya	Bangun Jaya	196	3	
	Padang Ulak Tanding	Padang Ulak Tanding	361	1	5
	Binduriang	Kepala Curup	157	1	3
14.	Sindang Beliti Ulu	Tanjung Agung	240		
	Selupu Rejang	Simpang Nangka	143	6	

*SOCIAL*

	Sambirejo	214	9
15.	Sumber Urip	180	3

---

**Rejang Lebong**

---

---

Sumber/*Source*: Dinas Kesehatan Kab. Rejang Lebong

<https://rejanglebongkab.bps.go.id/>

**Tabel**  
**Table** 4.2.8

**Jumlah Ibu Hamil, Melakukan Kunjungan K1, Melakukan Kunjungan K4, Kurang Energi Kronis (KEK), dan Mendapat Tablet Zat Besi (Fe) di Kabupaten Rejang Lebong, 2011–2015**  
***Number of Pregnant Women, Those with One Visit and four Visits of Antenatal Care, Chronic Energy Deficiency (CED), and Receiving Iron Supplement in Rejang Lebong Regency, 2011–2015***

Tahun	Years	Jumlah Ibu Hamil Pregnant Women	Melakukan Kunjungan K1 One Visit	Melakukan Kunjungan K4 Four Visits	Kurang Energi Kronis (KEK) Chronic Energy Deficiency (CED)	Mendapat Zat Besi (Fe) Receiving Iron Supplement
(1)	(2)	(3)	(4)	(5)	(6)	
2011		7392	4821	4767	319	4139
2012		4888	4995	4776	261	4017
2013		4962	5241	5034	110	5034
2014		5010	4974	4738	128	4738
2015		5381	5326	5132	147	5133

Sumber/Source: Dinas Kesehatan Kab. Rejang Lebong

**Jumlah Remaja Usia 15-24 Tahun yang Mendapat Penyuluhan Tentang Kesehatan Reproduksi (Kespro), HIV/AIDS, dan Keluarga Berencana (KB) Menurut Tahun di Kabupaten Rejang Lebong, 2015**

**Tabel 4.2.9**  
**Table**

***Number of Young People Aged 15 - 24 Who Had Counselling on Reproductive Health, HIV/AIDS, and Family Planning by Year in Rejang Lebong Regency, 2015***

Tahun/Year	Penyuluhan Kespro <i>Reproductive Health Counselling</i>	Penyuluhan HIV/AIDS <i>HIV/AIDS Counselling</i>	Penyuluhan KB <i>Family Planning Counselling</i>
(1)	(2)	(3)	(4)
1. 2011		4	
2. 2012		11	
3. 2013		15	
4. 2014		21	
5. 2015		14	

Sumber/Source: Dinas Kesehatan Kab. Rejang Lebong

**Tabel**  
**Table 4.2.10** Jumlah Kasus HIV/AIDS, IMS, DBD, Diare, TB, dan Malaria Menurut Tahun di Kabupaten Rejang Lebong, 2015  
*Number of Cases of HIV/AIDS, Sexually Transmitted Infection, Dengue Fever, Diarrhea, Tuberculosis (TB) and Malaria by Year in Rejang Lebong Regency, 2015*

Tahun/Year	HIV/AIDS HIV/AIDS	IMS Sexually Transmit- ed Infection	DBD Dengue Fever	Diare Diarrhea	TB Tubercu- losis	Malaria Malaria
(1)	(2)	(3)	(4)	(5)	(6)	(7)
1. 2011	4	95	66	5 730	294	5
2. 2012	11	859	209	5 338	258	4
3. 2013	15	1 211	138	4 801	239	4
4. 2014	21	1 596	80	4 920	205	7
5. 2015	14	1 250	84	4 413	218	30

Sumber/Source: Dinas Kesehatan Kab. Rejang Lebong

Jumlah Klinik Keluarga Berencana (KKB) dan Pos Pelayanan Keluarga Berencana Desa (PPKBD) Menurut Kecamatan di Kabupaten Rejang Lebong, 2015

**Tabel**  
**Table** 4.2.11

*Number of Family Planning Clinics and Village Family Planning Service Units by Subdistrict in Rejang Lebong Regency, 2015*

Kecamatan/Subdistrict	Posyandu	Sub PPKB	PPKB	Klinik
(1)	(2)	(3)	(4)	(5)
1. Curup	18	117	13	5
2. Curup Utara	11	66	14	2
3. Curup Timur	8	68	12	6
4. Curup Selatan	18	66	12	4
5. Curup Tengah	15	105	12	7
6. Sindang Kelingi	13	28	10	4
7. Sindang Dataran	10	28	6	1
8. Kota Padang	10	36	11	1
9. Sindang Beliti Ilir	9	34	10	3
10. Bermani Ulu	12	32	12	3
11. Bermani Ulu Raya	14	34	10	2
12. Padang Ulak Tanding	24	54	21	2
13. Binduriang	10	26	6	1
14. Sindang Beliti Ulu	9	33	9	1
15. Selupu Rejang	20	108	16	6
<b>Rejang Lebong</b>	<b>201</b>	<b>835</b>	<b>174</b>	<b>48</b>

Sumber/Source: Badan Kependudukan dan Keluarga Berencana Daerah Kab. Rejang Lebong

**Tabel**  
**Table** 4.2.12

**Jumlah Pasangan Usia Subur dan Peserta KB Aktif Menurut Kecamatan di Kabupaten Rejang Lebong, 2015**  
**Number of Eligible Couples and Family Planning Participants by Subdistrict in Rejang Lebong Regency, 2015**

Kecamatan/Subdistrict	Jumlah PUS Eligible Couples	Peserta KB Aktif Family Planning Participants			
		IUD	MOW	MOP	Kondom Condom
(1)	(2)	(3)	(4)	(5)	(6)
1. Curup	4,702	265	99	2	131
2. Curup Utara	3,389	80	68	24	81
3. Curup Timur	4,334	219	43	7	104
4. Curup Selatan	3,686	102	73	8	94
5. Curup Tengah	6,143	558	149	4	199
6. Sindang Kelingi	3,090	168	40	1	95
7. Sindang Dataran	3,451	140	48	4	50
8. Kota Padang	2,731	27	3	-	80
9. Sindang Beliti Ilir	2,160	55	2	-	149
10. Bermani Ulu	5,660	253	84	1	171
11. Bermani Ulu Raya	2,664	176	14	-	144
12. Padang Ulak Tanding	4,628	391	53	8	74
13. Binduriang	4,458	126	-	-	426
14. Sindang Beliti Ulu	3,831	76	17	2	244
15. Selupu Rejang	6,725	361	75	3	115
<b>Rejang Lebong</b>	<b>61,652</b>	<b>2,997</b>	<b>768</b>	<b>64</b>	<b>2,157</b>

Sumber/Source: Badan Kependudukan dan Keluarga Berencana Daerah Kab. Rejang Lebong



Lanjutan Tabel/Continued Table 4.2.12

Kecamatan/Subdistrict	Peserta KB Aktif Family Planning Participants			
	Implan Implants	Suntikan Injection	Pil Pill	Jumlah Total
(1)	(7)	(8)	(9)	(10)
1. Curup	432	2,309	1,310	4,548
2. Curup Utara	1,352	935	704	3,244
3. Curup Timur	1,381	1,395	595	3,744
4. Curup Selatan	697	1,613	734	3,321
5. Curup Tengah	1,011	1,996	2,042	5,959
6. Sindang Kelingi	346	1,595	639	2,884
7. Sindang Dataran	1,326	1,364	420	3,352
8. Kota Padang	383	599	1,352	2,444
9. Sindang Beliti Ilir	191	1,042	660	2,099
10. Bermani Ulu	1,891	2,316	890	5,606
11. Bermani Ulu Raya	609	885	669	2,497
12. Padang Ulak Tanding	374	1,958	1,498	4,356
13. Binduriang	668	1,522	1,574	4,316
14. Sindang Beliti Ulu	441	1,554	1,246	3,580
15. Selupu Rejang	1,500	2,607	1,393	6,054
<b>Rejang Lebong</b>	<b>12,602</b>	<b>23,690</b>	<b>15,726</b>	<b>58,004</b>

Sumber/Source: Badan Kependudukan dan Keluarga Berencana Daerah Kab. Rejang Lebong

### 4.3 AGAMA/RELIGION

**Tabel 4.3.1** Jumlah Penduduk Menurut Kecamatan dan Agama yang Dianut di Kabupaten Rejang Lebong, 2015  
*Population by Subdistrict and Religion in Rejang Lebong Regency, 2015*

	Kecamatan <i>Subdistrict</i>	Islam <i>Islam</i>	Protestan <i>Christian</i>	Katolik <i>Catholic</i>	Hindu <i>Hindu</i>	Budha <i>Buddha</i>	Lainnya <i>Other</i>
	(1)	(2)	(3)	(4)	(5)	(6)	(7)
1	Kota Padang	14 124	-	-	-	-	-
2	Padang Ulak Tanding	19 829	85	20	7	8	-
3	Sindang Kelingi	14 781	-	378	-	173	-
4	Curup	27 756	316	308	25	325	-
5	Bermani Ulu	11 996	-	85	-	-	-
6	Selupu Rejang	31 490	86	42	-	1	-
7	Sindang Beliti Ilir	10 890	-	-	-	-	-
8	Binduriang	11 169	-	-	-	-	-
9	Sindang Beliti Ulu	21 882	-	-	-	-	-
10	Sindang Dataran	11 792	13	55	-	21	-
11	Curup Utara	17 275	16	29	-	-	-
12	Curup Selatan	22 676	63	48	7	7	-
13	Curup Tengah	37 608	280	450	60	100	-
14	Curup Timur	20 619	61	495	-	2	-
15	Bermani Ulu Raya	13 538	23	30	-	-	-
	<b>Rejang Lebong</b>	<b>287,425</b>	<b>287 425</b>	<b>1 940</b>	<b>99</b>	<b>637</b>	<b>-</b>

Sumber/Source: Kementerian Agama Kab. Rejang Lebong

**Tabel 4.3.2** Jumlah Tempat Peribadatan Menurut Kecamatan di Kabupaten Rejang Lebong, 2015  
**Table** 4.3.2 *Number of Worship Facilities by Subdistrict in Rejang Lebong Regency, 2015*

Kecamatan Subdistrict	Masjid Mosque	Mushola Mushola	Gereja Protestan Christian Church	Gereja Katholik Catholic Church	Vihara	Pura Temple
(1)	(2)	(3)	(4)	(5)	(6)	(7)
1 Kota Padang	13	5	0	0	0	0
2 Padang Ulak Tanding	28	19	2	0	0	0
3 Sindang Kelingi	18	25	0	2	0	2
4 Curup	22	45	2	0	1	0
5 Bermani Ulu	19	11	1	0	0	0
6 Selupu Rejang	23	38	0	1	0	0
7 Sindang Beliti Ilir	15	3	0	0	0	0
8 Binduriang	11	1	0	0	0	0
9 Sindang Beliti Ulu	11	2	0	0	0	0
10 Sindang Dataran	10	3	0	0	0	0
11 Curup Utara	20	10	0	0	0	0
12 Curup Selatan	19	27	1	0	0	0
13 Curup Tengah	27	26	0	1	0	0
14 Curup Timur	19	14	0	0	0	0
15 Bermani Ulu Raya	17	12	1	0	0	0
<b>Rejang Lebong</b>	<b>272</b>	<b>241</b>	<b>7</b>	<b>4</b>	<b>1</b>	<b>2</b>

Sumber/Source: Kementerian Agama Kab. Rejang Lebong

**Tabel**  
**Table** 4.3.3

**Banyaknya Talaq dan Cerai Dirinci per  
Kecamatan di Kabupaten Rejang Lebong, 2015**  
*Number of Divorce by District  
in Rejang Lebong Regency, 2015*

( Buah )

Kecamatan	Talaq	Cerai	Jumlah
(1)	(2)	(3)	(4)
Curup	39	26	65
Curup Tengah	17	67	84
Curup Timur	9	40	49
Curup Selatan	7	36	43
Curup Utara	4	33	37
Selupu Rejang	12	36	48
Sindang Kelingi	6	23	29
Sindang Dataran	0	9	9
Sindang Beliti Ulu	1	13	14
Sindang Beliti Ilir	2	10	12
Padang Ulak Tanding	6	17	23
Binduriang	4	28	32
Kota Padang	4	8	12
Bermani Ulu	0	10	10
Bermani Ulu Raya	2	5	7
Jumlah	113	361	474
2014	110	312	422

Sumber/Source: Pengadilan Agama Kab. Rejang Lebong

Tabel  
Table

4.3.4

**Jumlah Perkara yang Masuk dan Diputuskan  
oleh Pengadilan Agama Curup per Bulan  
di Kabupaten Rejang Lebong, 2015**  
*Number of Cases Received and Decided by Religious  
Court by Month in Rejang Lebong Regency, 2015*

Bulan	Masuk	Putus
(1)	(2)	(3)
Sisa Tahun 2013	20	20
Januari 2014	62	19
Februari 2014	53	34
Maret 2014	26	48
April 2014	21	32
Mei 2014	50	36
Juni 2014	36	38
Juli 2014	54	33
Agustus 2014	59	45
September 2014	34	57
Oktober 2014	50	52
November 2014	35	45
Desember 2014	30	46
Jumlah	530	505
2014	774	709

Sumber/Source: Pengadilan Agama Kab. Rejang Lebong

**Tabel** 4.3.5  
**Table**

**Jumlah Perkara yang Masuk dan Diputuskan oleh Pengadilan Agama Curup Menurut Jenis Perkara di Kabupaten Rejang Lebong, 2015**  
*Number of Cases Received and Decided by Religious Court by Kind of Cases in Rejang Lebong Regency, 2015*

( Perkara )

<b>Jenis Perkara</b>	<b>Masuk</b>	<b>Putus</b>
<b>(1)</b>	<b>(2)</b>	<b>(3)</b>
Sisa Perkara Tahun 2013	20	20
Izin Kawin	-	-
Dispensasi	16	16
Izin Poligami	-	-
Penolakan Perkawinan dari PPN	-	-
Pengesahan Nikah	-	-
Pembatalan Nikah	-	-
Permohonan Talaq	113	107
Gugatan Cerai	361	342
Harta Bersama	4	4
Penguasaan Anak	2	2
Nafkah Anak	-	-
Pemeliharaan Anak	-	-
Pengangkatan Anak	-	-
Ahli Waris/Mal Waris	-	-
Gugatan Harta Waris	1	1
Mas Kawin	-	-
Hibah	-	-
Penunjukan Wali	-	-
Kelalaian Kewajiban Suami/Istri	-	-
Wali Adhol	1	1
Isbat Nikah		

## SOCIAL

a. Gugatan	1	1
b. Permohonan	9	9
Penetapan Waris	2	2
Cabut	-	-
Ditolak/Gugur/Lain-lain	-	-
Jumlah	530	3
2014	773	739

Sumber/Source: Pengadilan Agama Kab. Rejang Lebong

#### 4.4 KRIMINALITAS/CRIME

**Tabel** 4.4.1 **Jumlah Tindak Pidana Menurut Kepolisian Sektor di Kabupaten Rejang Lebong 2013–2015**  
**Table** 4.4.1 **Number of Reported Criminal Cases by District Police Office in Rejang Lebong Regency, 2013–2015**

Kepolisian Sektor <i>District Police Office</i>		2013	2014	2015
(1)		(2)	(3)	(4)
1.	Curup	20	17	40
2.	Bermani Ulu	8	14	11
3.	Kota Padang	3	1	-
4.	Padang Ulak Tanding	13	25	44
5.	Sindang Dataran	8	9	7
6.	Sindang Kelingi	17	-	13

Sumber/Source: Polres Rejang Lebong



**Tabel** 4.4.2 **Penyelesaian Tindak Pidana Menurut Tahun di Kabupaten Rejang Lebong, 2011–2015**  
**Table** *Percentage of Crime Clearance Rate by Year in Rejang Lebong Regency, 2011–2015*

Kepolisian Resort <i>District Police Office</i>		Persentase Percentage
(1)		(2)
1.	2011	55%
2.	2012	52%
3.	2013	50.06%
4.	2014	37.48%
5.	2015	47.81%

Sumber/Source: Polres Rejang Lebong

**Tabel 4.4.3** Jumlah Kasus Lalu Lintas di Kabupaten Rejang Lebong, 2013-2015  
**Table** *Number of Traffic Case in Rejang Lebong Regency, 2013-2015*

Jenis Kasus	2013	2014	2015
(1)	(2)	(3)	(4)
Jumlah Laka Lantas	65	48	57
Mati (orang)	34	20	30
Luka Berat (orang)	26	20	18
Luka Ringan (orang)	62	58	56
Kerugian Material (000 Rp)	255 400	256 100	298 600
Pelanggaran Kasus			
Penyelesaian Kasus	65	47	58
% Penyelesaian Perkara			

Sumber/Source: Polres Rejang Lebong

**Tabel**  
**Table** 4.4.4

**Jumlah Laporan Kejahatan yang Masuk dan  
Diselesaikan Resort Rejang Lebong, 2015**

*Number of Reported and Cleared Crimes by Regional  
Police Station, 2015*

Jenis Kejahatan	2015		
	JTP	JPTP	%
(1)	(2)	(3)	(4)
Pencurian Pemberatan	101	34	33.66%
Pencurian dgn Kekerasan	72	30	41.67%
Penganiayaan Berat	39	26	66.67%
Pembunuhan	7	4	57.14%
Curanmor	99	7	7.07%
Ke / Pembakaran	3	1	33.33%
Perkosaan	0	0	-
Bunuh Diri	4	4	100.00%
KDRT	14	9	64.29%
Senpi / Handak	1	1	100.00%
IllegalLogging	0	0	-
Narkotika	45	40	88.89%
Lain-lain Kejahatan	209	124	59.33%
Jumlah	594	280	47.14%
2014	585	216	36.92%

Sumber/Source: Polres Rejang Lebong

Tabel  
Table

4.4.5

**Jumlah Kejahatan, Persentase Penyelesaian, Indeks Kejahatan, Jumlah Kejahatan setiap 10.000 Penduduk, dan Jarak Waktu Terjadinya Kejahatan di Kabupaten Rejang Lebong, 2013-2015**  
*Number of Crimes, Completion Percentage, Crime Index, Number of Crime every 10,000 Population and Distance Time Crime Occurrence in Rejang Lebong Regency, 2013-2015*

RINCIAN	2013	2014	2015
(1)	(2)	(3)	(4)
Jumlah Kejahatan yang dilaporkan	729	585	594
Diselesaikan	365	216	280
Persentase Penyelesaian	50.07%	36.92%	47.14%
Indeks Kejahatan (2013=100)	100.00		
Jumlah Kejahatan Setiap 10.000 Penduduk	22	18	17
Jarak Waktu Terjadinya Kejahatan (km)	127,00,16	157,35,00	147,7,4

Sumber/Source: Polres Rejang Lebong

**Tabel**  
**Table** 4.4.6

**Jumlah Tilang, Non Tilang Diselesaikan dan Denda Menurut Jenis Pelanggaran di Kepolisian Resort Kabupaten Rejang Lebong, 2014-2015**  
**Number of Traffic Tickets and Non-Ticketed Resolved and Fines by Type of Abuse at Regional Police Station, 2014-2015**

Jenis Kejahatan	2014	2015
	Jumlah	Jumlah
(1)	(2)	(2)
Tilang	3 760	4 027
Non Tilang/ Teguran Simpatik	3 012	2 888
Denda (Rp)	60 160 000	64 232 000

Sumber/Source: Polres Rejang Lebong

**Tabel** 4.4.7  
**Table**

**Banyaknya Tambahannya Narapidana di Lembaga  
Pemasarakatan Curup Berdasarkan Putusan  
Pengadilan Negeri Curup di Kabupaten Rejang Lebong  
Menurut Jenis Kejahatan/Pelanggaran, 2014-2015**  
*Number of Additional Prisoners in Curup Penitentiary  
Based on Decision of Curup District Court by Type  
of Crime/Abuse, 2014-2015*

Jenis Kejahatan/ Pelanggaran	2014	2015
(1)	(2)	(3)
Terhadap Ketertiban	0	0
Pembakaran	0	0
Memalsukan Surat / Materai	0	0
Kesusilaan	0	0
Perjudian	0	0
Penculikan	0	0
Pembunuhan	0	0
Penganiayaan	1	9
Pencurian	13	14
Perampokan	1	4
Memeras / Mengancam	0	0
Penggelapan	0	1
Penipuan	1	0
Dalam Jabatan	0	0
Penadahan	3	0
Subversi	0	0
Narkotika	18	18
Korupsi	0	6
Lain – Lain	6	14
Jumlah	43	66

Sumber/Source: Lapas kelas II A

**Tabel 4.4.8**  
**Table** **Banyaknya Tambahan Narapidana di Lembaga Pemasyarakatan Curup Berdasarkan Putusan Pengadilan Negeri Curup di Kabupaten Rejang Lebong menurut Jenis Pidana, 2014-2015**  
*Number of Additional Prisoners in Curup Penitentiary Based on Decision of Curup District Court by Type of Criminal, 2014-2015*

( Orang )		
Jenis Pidana	2014	2015
(1)	(2)	(3)
Seumur Hidup	1	1
Lebih dari 5 Tahun	9	11
1 - 5 Tahun	8	25
Kurang dari 1 Tahun	20	24
Kurungan Pengganti/Denda	10	8
Jumlah	48	69

Sumber/Source: Lapas kelas II A

**Tabel** 4.4.9  
**Table**

**Banyaknya Tambahan Narapidana di Lembaga Pemasyarakatan Curup Berdasarkan Putusan Pengadilan Negeri Curup Menurut Kelompok Umur di Kabupaten Rejang Lebong, 2014-2015**  
*Number of Additional Prisoners in Curup Penitentiary Based on Decision of Curup District Court by Age Group, 2014-2015*

Kelompok Umur	( Orang )	
	2014	2015
(1)	(2)	(3)
Dewasa	35	55
Pemuda	8	8
Anak-anak	4	4
Jumlah	47	67

Sumber/Source: Lepas kelas II A



Tabel  
Table

4.4.10

**Banyaknya Tambahan Lembaga Pemasyarakatan Curup Menurut Kelompok Umur dan Jenis Kelamin di Kabupaten Rejang Lebong, 2015**  
***Number of Prisoners in Curup Penitentiary by Age Group and Sex in Rejang Lebong Regency, 2015***

( Orang )

Kelompok Umur	Laki-laki	Perempuan
(1)	(2)	(3)
Dewasa	425	9
Pemuda	37	-
Anak-anak	28	1
Jumlah	490	10
2014	47	0

Sumber/Source: Lapas kelas II A

**Tabel** 4.4.11  
**Table**

**Banyaknya Isi Lembaga Pemasyarakatan  
Curup Menurut Bulan dan Jenis Kelamin  
di Kabupaten Rejang Lebong, 2015**  
*Number of Prisoners in Curup Penitentiary  
by Month and Sex in Rejang Lebong Regency, 2015*

( Orang )

Bulan	Laki-laki	Perempuan
(1)	(2)	(3)
Januari	492	10
Februari	492	10
Maret	480	13
April	507	11
Mei	502	12
Juni	517	12
Juli	503	17
Agustus	502	16
September	498	18
Oktober	496	20
November	504	21
Desember	541	20
Akhir tahun 2015	541	20
2014	491	9

Sumber/Source: Lapas kelas II A

## 4.5 KEMISKINAN/POVERTY

**Tabel** 4.5.2 **Garis Kemiskinan dan Penduduk Miskin di Kabupaten Rejang Lebong, 2010–2015**  
**Table** 4.5.2 **Poverty Line and Number of Poor People in Rejang Lebong Regency, 2010–2015**

Tahun Year	Garis Kemiskinan Poverty Line (rupiah)	Penduduk Miskin Number of Poor People	
		Jumlah Total	Persentase Percentage
(1)	(2)	(3)	(4)
2010	239.407	42.8	15.79
2011	284.729	42.2	16.79
2012	299.903	43.2	17.31
2013	320.366	46.80	18.48
2014	334.237	45.86	17.99
2015		45.47	17.78

Sumber/Source: Survei Sosial Ekonomi Nasional/National Socio Economic Survey

<https://rejanglebongkab.bps.go.id/>

# PERTANIAN

AGRICULTURE

# 5

Jumlah Luas Lahan Sawah Kab. Rejang Lebong pada tahun 2015 sebanyak 11 118 Ha

Luas Lahan Bukan Sawah di kab. Rejang Lebong 58 438 Ha

Pada tahun 2015, Kab. Rejang Lebong memproduksi Kubis sebanyak 76, 6 ribu Ton

Petsai 27,5 ribu ton

Cabe Merah 17,9 ribu ton

Selama tahun 2015

Produksi Buah Pisang di Kab. Rejang Lebong sebanyak 3,48 ribu ton

<https://rejanglebongkab.bps.go.id/>



**PENJELASAN TEKNIS**

1. **Lahan sawah** adalah lahan pertanian yang berpetak-petak dan dibatasi oleh pematang (galengan), saluran untuk menahan/ menyalurkan air, yang biasanya ditanami padi sawah tanpa memandang dari mana diperoleh atau status lahan tersebut. Lahan yang dimaksud termasuk lahan yang terdaftar di Pajak Bumi Bangunan, luran Pembangunan Daerah, lahan bengkok, lahan serobotan, lahan rawa yang ditanami padi dan lahan bekas tanaman tahunan yang telah dijadikan sawah, baik yang ditanami padi, palawija atau tanaman semusim lainnya.
2. **Tegal/Kebun** adalah lahan pertanian bukan sawah (lahan kering) yang ditanami tanaman semusim atau tahunan dan terpisah dengan halaman sekitar rumah serta penggunaannya tidak berpindah pindah.
3. **Ladang/Huma** adalah lahan pertanian bukan sawah (lahan kering) yang biasanya ditanami tanaman semusim dan penggunaannya hanya semusim

**TECHNICAL NOTES**

1. **Wetland** is agricultural land that separated by small dykes to resist water, where the main crop is usually wetland paddy without considering where it is got from or the status of the land. It includes the land that is registered at land income tax office, regional development contribution, 'bengkok' land, illegal ownership, swamps for rice cultivation, and annual crop land mark that has been used as rice field, which are both planted with paddy, secondary crops or the other seasonal crops.
2. **Dry field/Garden** is an dryland (unirrigated land) which is planted with seasonal or annual crops and separately from the yard around the house without shifting
3. **Unirrigated agricultural field /Shifting cultivation land** is dryland (unirrigated land) that usually is cultivated for seasonal crops and utilized only for one or



## AGRICULTURE

atau dua musim, kemudian akan ditinggalkan bila sudah tidak subur lagi (berpindah-pindah). Kemungkinan lahan ini beberapa tahun kemudian akan dikerjakan kembali jika sudah subur.

4. **Lahan yang sementara tidak diusahakan** adalah lahan yang biasanya diusahakan tetapi untuk sementara (lebih dari 1 (satu) tahun tetapi kurang dari atau sama dengan 2 (dua) tahun) tidak diusahakan, termasuk lahan sawah yang tidak diusahakan selama lebih dari 2 (dua) tahun.
5. Data pokok tanaman pangan yang dikumpulkan adalah luas panen dan produktivitas (hasil per hektar). Produksi tanaman pangan merupakan hasil perkalian antara luas panen dengan produktivitas. Pengumpulan data luas panen dilakukan setiap bulan dengan pendekatan area kecamatan di seluruh wilayah Indonesia. Pengumpulan data produktivitas dilakukan melalui pengukuran langsung pada plot ubinan berukuran 2½ m x 2½ m. Pengumpulan data produktivitas dilakukan setiap subround (empat bulanan) pada waktu panen petani.

*two seasons, then it will be left when it is not fertile (shifting). Maybe, this land will be used again in a few years if it has been fertile.*

4. **Temporarily unused land** is land that is regularly used but temporarily (more than a year but less or equal than two years) is unused, it includes wetland that is not cultivated more than two years.
5. *The main food crops data collected consists of harvested area and productivity (yield per hectare). Food crops production is generated by harvested area multiplied by productivity. The harvested area data is collected every month using sub district area approach in all sub district in Indonesia. The productivity data collection is conducted by a direct measurement in 2½m x 2½m crop cutting plot. The productivity measurement is conducted in every subround (four monthly) at the time when farmers are harvesting their crops.*

6. Data produksi padi dan palawija yang disajikan adalah dalam kualitas: gabah kering giling (padi), pipilan kering (jagung), biji kering (kedelai dan kacang tanah), dan umbi basah (ubi kayu dan ubi jalar).
6. *Production of paddy and secondary crops data are presented in the form of: dry unhusked rice (paddy), dry loose maize (maize), dry shells crops (soybeans and peanuts), and fresh roots (cassava and sweet potatoes).*
7. **Tanaman sayuran dan buah-buahan semusim**  
**Tanaman sayuran semusim** adalah tanaman sumber vitamin, garam mineral dan lain-lain yang dikonsumsi dari bagian tanaman yang berupa daun, bunga, buah, dan umbinya, yang berumur kurang dari satu tahun.  
**Tanaman buah-buahan semusim** adalah tanaman sumber vitamin, garam mineral, dan lain-lain yang dikonsumsi dari bagian tanaman yang berupa buah, berumur kurang dari satu tahun, tidak berbentuk pohon/rumpun tetapi menjalar dan berbatang lunak.
7. ***Seasonal vegetable and fruit plants***  
***Seasonal vegetable plants*** are plants which are the sources of vitamin, mineral salt, etc, consumed from the part of the plant in the form of leaf, flower, fruit, and root with the age of less than one year.  
***Seasonal fruit plants*** are plants which are the sources of vitamin, mineral salt, etc, consumed from the part of the plant in the form of fruits. These plants are creeps with the age of less than one year.
8. **Tanaman buah-buahan dan sayuran tahunan**  
**Tanaman buah-buahan tahunan** adalah tanaman sumber vitamin, garam mineral, dan lain-lain yang dikonsumsi dari bagian tanaman yang berupa buah dan merupakan
8. ***Annual fruit and vegetable plants***  
***Annual fruit plants*** are plants which are the sources of vitamin, contained mineral salt, etc, consumed from the part of plant in the form of fruit and more than one year of age.

tanaman tahunan.

**Tanaman sayuran tahunan** adalah tanaman sumber vitamin, garam mineral, dan lain-lain yang dikonsumsi dari bagian tanaman yang berupa daun dan atau buah yang berumur lebih dari satu tahun.

9. **Tanaman biofarmaka** adalah tanaman yang bermanfaat untuk obat-obatan, kosmetik, dan kesehatan yang dikonsumsi atau digunakan dari bagian-bagian tanaman seperti daun, batang, buah, umbi (rimpang) ataupun akar.

10. **Tanaman hias** adalah tanaman yang mempunyai nilai keindahan baik bentuk, warna daun, tajuk maupun bunganya, sering digunakan untuk penghias pekarangan dan lain sebagainya.

11. **Luas panen tanaman hortikultura** adalah luas tanaman sayuran, buah-buahan, biofarmaka, dan tanaman hias yang diambil hasilnya/dipanen pada periode pelaporan.

12. **Luas panen untuk tanaman sayuran** adalah luas tanaman yang dipanen sekaligus/habis/dibongkar dan luas tanaman yang dipanen berkali-kali (lebih dari satu kali)/belum habis.

**Annual vegetable plants** are plants which are the sources of vitamin, contained mineral salt, etc, consumed from the part of the plant in the form of vegetable and more than one year of age.

9. **Medicinal plants** are plants which are useful for medicine. It is consumed from part of the plant such as leaf, flower, fruit, tuber, and root.

10. **Ornamental plants** are plants which have a beauty value, either in shape, colour of leaf or crown of flower, and they are often used as a yard decorator.

11. **Harvested area of horticulture** is area which vegetable, fruit, medicinal and ornamental plant of crop harvested during the period of report.

12. **Harvested area of vegetables** is area of entirely plant harvested/demolished and plant harvested several times/undemolished.  
**Entirely plants harvested/**

**Tanaman yang dipanen sekaligus/habis/dibongkar** adalah tanaman yang sehabis panen langsung dibongkar/dicabut, terdiri dari bawang merah, bawang putih, bawang daun, kentang, kol/kubis, kembang kol, petsai/sawi, wortel, lobak, dan kacang merah.

**Tanaman yang dipanen berkali-kali (lebih dari satu kali)/belum habis** adalah tanaman yang pemanenannya lebih dari satu kali dan biasanya dibongkar apabila panen terakhir sudah tidak memadai lagi, terdiri dari: kacang panjang, cabe besar, cabe rawit, jamur, tomat, terung, buncis, ketimun, labu siam, kangkung, bayam, melon, semangka, dan blewah.

*demolished* are plants usually harvested once and demolished to be substituted by other plants, consisting of: shallots, garlic, leeks, potato, cabbage, cauli flower, mustard green, carrots, chinese radish, and red kidney beans.

*Plants harvested several times/undemolished* are plants usually harvested more than once and demolished in the case that the last harvest was economically not profitable. They consist of : yard long beans, chili, small chili, mushroom, tomatoes, egg plant, frech beans, cucumber, pumpkin/chajota, swamp cabbage, spinach, melon, watermelon, and blewah .

13. Produksi hortikultura adalah hasil menurut bentuk produk dari setiap tanaman sayuran, buah-buahan, biofarmaka dan tanaman hias yang diambil berdasarkan luas yang dipanen/tanaman yang menghasilkan pada bulan/triwulan laporan.

13. *Horticulture production is the standard production quantity form of vegetable, fruit, medicinal and ornamental plant based on harvested area/the number of production plants reported monthly/quarterly.*

14. Data perkebunan besar dikumpulkan oleh BPS setiap bulan secara lengkap (sensus bulanan) dengan sistem surat pos. Khusus untuk tanaman kelapa, cengkeh,

14. *Data on estates are collected by the BPS every month on complete basis through a mailing system. Data on coconut, clove, and kapok, as well as on smallholder*

## AGRICULTURE

dan kapok, datanya diperoleh dari Direktorat Jenderal Perkebunan. Data perkebunan rakyat juga diperoleh dari Direktorat Jenderal Perkebunan.

15. Penghitungan luas tanaman perkebunan besar adalah pada keadaan akhir tahun dan tidak termasuk yang luasnya kurang dari 5 hektar.
16. Bentuk produksi perkebunan adalah; karet kering (karet), daun kering (teh dan tembakau), biji kering (kopi dan coklat), kulit kering (kayu manis dan kina), serat kering (rami), bunga kering (cengkeh), refined sugar (tebu dari perkebunan besar), gula mangkok (tebu dari perkebunan rakyat), ekivalen kopra (kopra), biji dan bunga (pala) serta minyak daun (sereh).
17. Persediaan akhir tahun produksi perkebunan besar bukan merupakan cadangan penyangga (buffer stock).
18. Data Statistik Kehutanan sebagian besar merupakan data sekunder yang bersumber dari Kementerian Kehutanan.
19. Kawasan hutan adalah wilayah

*plantation, are acquired from the Directorate General of Estates.*

15. *Planted areas of estates refer to condition at the end of the year, and exclude areas less than 5 hectares.*
16. *Production of estates crops are follows: dry rubber (rubber); dry leaves (tea and tobacco); dry beans (coffee and cocoa); dry bark (cassia vera and cinchona); dry fibre (rosella); dry flowers/buds (cloves); refined sugar (sugar cane from estate); cup sugar (sugar cane from smallholders); copra (copra); seeds and buds (nutmeg); and leaf oil (citronella).*
17. *The production availability of estates at the end of year is not the buffer stock.*
18. *Most of forestry statistics are secondary data obtained from the Ministry of Forestry.*
19. *Forest Area is a specific territory of*

tertentu yang berupa hutan, yang ditunjuk dan atau ditetapkan oleh pemerintah untuk dipertahankan keberadaannya sebagai hutan tetap. Hal ini untuk menjamin kepastian hukum mengenai status kawasan hutan, letak batas dan luas suatu wilayah tertentu yang sudah ditunjuk menjadi kawasan hutan tetap.

*forest ecosystem determined and or decided by the government as a permanent forest. Such decision is important to maintain the size of forest area and to ensure its legitimation and boundary demarcation of permanent forest.*

20. Kawasan hutan Indonesia ditetapkan oleh Menteri Kehutanan dalam bentuk Surat Keputusan Menteri Kehutanan tentang Penunjukan Kawasan Hutan dan Perairan Provinsi. Penunjukan Kawasan Hutan ini disusun berdasarkan hasil pepaduserasian antara Rencana Tata Ruang Wilayah Provinsi (RTRWP) dengan Tata Guna Hutan Kesepakatan (TGHK).

*20. Indonesian forest area is determined by the Minister of Forestry in the format of Ministerial Decree on the Designation of Provincial Forest Area and Inland Water, Coastal and Marine Ecosystem. The designation of Forest Area is formulated based on integrated and harmonized of Provincial Spatial Planning (RTRWP) and Forest Land Use by Concensus (TGHK).*

21. Penunjukan kawasan hutan mencakup pula kawasan perairan yang menjadi bagian dari Kawasan Suaka Alam (KSA) dan Kawasan Pelestarian Alam (KPA).

*21. The designation of forest area in some cases also cover inland water, coastal and marine ecosystem that may become part of Sanctuary Reserve Area (KSA) and Nature Conservation Area (KPA).*

22. Kawasan Suaka Alam (KSA) adalah kawasan dengan ciri khas tertentu,

*22. A Sanctuary Reserve Area is a specific terrestrial or aquatic area*

## AGRICULTURE

baik di darat maupun di perairan yang mempunyai fungsi pokok sebagai kawasan pengawetan keanekaragaman tumbuhan dan satwa serta ekosistemnya, yang juga berfungsi sebagai wilayah sistem penyangga kehidupan.

*having specific criteria for preserving biodiversity plant and animal as well as ecosystem, which also serve as life support system.*

23. Kawasan Pelestarian Alam (KPA) adalah kawasan dengan ciri khas tertentu, baik di darat maupun di perairan yang mempunyai fungsi pokok perlindungan sistem penyangga kehidupan, pengawetan keanekaragaman jenis tumbuhan dan satwa, serta pemanfaatan secara lestari sumber daya alam hayati dan ekosistemnya.

23. *A Nature Conservation area is a specific terrestrial or aquatic area whose main function is to serve life support system and preserve diversity of plant and animal species, as well as to provide a sustainable utilization of living resources and their ecosystems.*

24. Berdasarkan Undang-Undang No. 41 Tahun 1999 tentang Kehutanan, kawasan hutan dibagi ke dalam kelompok Hutan Konservasi, Hutan Lindung, dan Hutan Produksi.

24. *In accordance to the Act on Forestry No. 41/1999, forest area is categorized as Conservation Forest, Protection Forest and Production Forest.*

25. Hutan Konservasi adalah kawasan hutan dengan ciri khas tertentu, yang mempunyai fungsi pokok pengawetan keanekaragaman tumbuhan dan satwa serta ekosistemnya.

25. *Conservation Forest is a forest area having specific characteristic established for the purposes of conservation of animal and plant species as well as their ecosystem.*

26. Hutan Lindung adalah kawasan hutan yang mempunyai fungsi pokok sebagai perlindungan sistem

26. *Protection Forest is a forest area designated to serve life support system, maintain hydrological*

penyangga kehidupan untuk mengatur tata air, mencegah banjir, mengendalikan erosi, mencegah intrusi air laut, dan memelihara kesuburan tanah.

27. Hutan Produksi adalah kawasan hutan yang mempunyai fungsi pokok memproduksi hasil hutan. Hutan produksi terdiri dari Hutan Produksi Tetap (HP), Hutan Produksi Terbatas (HPT), dan Hutan Produksi yang dapat dikonversi.

28. Hutan Konservasi terdiri dari: Kawasan suaka alam berupa Cagar Alam (CA) dan Suaka Margasatwa (SM); kawasan pelestarian alam berupa Taman Nasional (TN), Taman Hutan Raya (THR), dan Taman Wisata Alam (TWA); Taman Buru (TB). Taman Buru adalah kawasan hutan yang ditetapkan sebagai tempat wisata berburu.

29. Penetapan lahan kritis mengacu pada lahan yang telah sangat rusak karena kehilangan penutupan vegetasinya, sehingga kehilangan atau berkurang fungsinya sebagai penahan air, pengendali erosi, siklus hara, pengatur iklim mikro, dan retensi karbon. Berdasarkan kondisi

*system, prevent of flood, erosion control, seawater intrusion, and maintain soil fertility.*

27. *Production Forest is a forest area designated mainly to promote sustainable forest production. Production forest is classified as permanent production forest, limited production forest, and convertible production forest.*

28. *Conservation Forest is divided into: Sanctuary Reserve area consists of Strict Nature Reserve and Wildlife Sanctuary. Nature conservation area consists of National Park (TN), Grand Forest Park (THR), and Nature Recreation Park (TWA); Game Hunting Park (TB) Game Hunting Park is forest area devoted for game hunting recreation.*

29. *Critical land refers to a piece of land severely damaged due to loss of its vegetation cover so that its functions as water retention, erosion control, nutrient cycling, micro climate regulator and carbon retention are completely depleted. Based upon its vegetation*



## AGRICULTURE

vegetasinya, kondisi lahan dapat diklasifikasikan sebagai: sangat kritis, kritis, agak kritis, potensial kritis, dan kondisi normal.

*condition, the land could be classified as : very critical, critical, slight critical, potential critical, and normal condition.*

30. Reboisasi atau rehabilitasi hutan bertujuan untuk menghutankan kembali kawasan hutan yang kritis di wilayah daerah aliran sungai (DAS) yang dilaksanakan bersama masyarakat secara partisipatif.

*30. Reforestation or forest rehabilitation is intended to rehabilitate the critical land inside forest area or watershed to improve their ecological and hydrological functions. The activities were conducted with active participation of local communities who live nearby the target area.*

31. Pemanfaatan hasil hutan kayu adalah segala bentuk usaha yang memanfaatkan dan mengusahakan hasil hutan kayu dengan tidak merusak lingkungan dan tidak mengurangi fungsi pokok hutan. Kegiatan ini hanya dapat dilaksanakan pada areal hutan yang memiliki potensi untuk dilakukan kegiatan pemanfaatan hasil hutan kayu dan dapat dilaksanakan setelah diperoleh izin usaha.

*31. Commercial utilization of timber as forest product is activities to utilize timber without destructing the environment and undermining the main functions of the forest area. Those activities could only be executed in forest area with high commercial timber value with license.*

32. Izin Usaha Pemanfaatan Hasil Hutan Kayu (IUPHHK) pada hutan alam adalah izin untuk memanfaatkan hutan produksi yang kegiatannya terdiri dari pemanenan atau penebangan, penanaman,

*32. The license to commercially utilize timber in natural forest is license to utilize production forest for which the activities consist of harvesting or felling, planting, tending, protecting, processing, and*

pemeliharaan, pengamanan, pengolahan, dan pemasaran hasil hutan kayu. IUPHHK dapat diberikan kepada perorangan, koperasi, badan usaha swasta, dan BUMN/BUMD.

*marketing. The license could be granted to individuals, cooperatives, private companies, state-owned enterprises/local government-owned enterprises.*

33. Produksi hasil hutan utama yang dihasilkan dari hutan adalah kayu bulat. Produksi kayu bulat ini dihasilkan dari hutan alam melalui kegiatan perusahaan Hak Pengusahaan Hutan (HPH/IUPHHK), kegiatan ijin pemanfaatan kayu (IPK) dalam rangka pembukaan wilayah hutan, pembangunan Hutan Tanaman Industri (HTI), serta kegiatan hutan rakyat.
33. *The main product of commercial forest operation is log. The log is harvested from various sources such as natural forest granted to concessionaires (IUPHHK/HPH), land clearing activities (IPK), industrial forest plantation (HTI) and community forest.*
34. Kayu Gergajian merupakan kayu hasil konversi kayu bulat dengan menggunakan mesin gergaji, mempunyai bentuk yang teratur dengan sisi-sisi sejajar dan sudut-sudutnya siku dengan ketebalan tidak lebih dari 6 cm dan kadar air tidak lebih dari 18 persen. Kayu gergajian yang diolah langsung dari kayu bulat, wajib didukung dengan dokumen yang sah.
34. *Sawn Timber Constitutes a sawmill product derived from logs as raw material. The product is characterized with regular forms having parallel sides at right angle to each other, thickness not more than 6 cm and moisture content not to exceed 18 percent. Sawn timber produced directly from logs must be certified by a legal document.*
35. Kayu Lapis adalah panel kayu yang tersusun dari lapisan veneer dibagian luarnya, sedangkan dibagian intinya (core) bisa berupa
35. *Plywood is wood panel consisting of layers pressed together in between veneers; the core may be veneer or some other material,*

veneer atau material lain, diikat dengan lem kemudian di-pres (ditekan) sedemikian rupa sehingga menjadi panel yang kuat. Termasuk dalam artian ini adalah kayu lapis yang dilapisi lagi dengan material lain.

*bound together with glue and pressed tightly together to make a strong panel. Included to this definition is plywood covered with other materials.*

36. Data populasi ternak bersumber dari Direktorat Jenderal Peternakan dan Kesehatan Hewan Kementerian Pertanian, sedangkan jumlah pemotongan ternak merupakan hasil Survei Laporan Pemotongan Ternak. Pengumpulan data pemotongan ternak dilakukan secara lengkap setiap triwulan di seluruh Rumah Potong Hewan (RPH) dan Tempat Pemotongan Hewan (TPH) yang ada di Indonesia. Pada tahun 2013 jumlah Dokumen RPH/TPH hasil pencacahan yang diolah sebanyak 4.033.

36. *Data of domestic livestock population are obtain from the Directorate General of Livestock and Animal Health Service, while data on the number of animals slaughtered are based on the quarterly survey conducted by BPS. This survey is a complete enumeration on all slaughterhouses and abattoirs in Indonesia. There are 4.033 covered in 2013.*

37. Data statistik perikanan merupakan data sekunder yang bersumber dari Direktorat Jenderal Perikanan Tangkap dan Direktorat Jenderal Budidaya. Statistik perikanan dibedakan atas data Perikanan Tangkap dan Perikanan Budidaya. Perikanan Tangkap diklasifikasikan atas penangkapan ikan di laut dan penangkapan ikan di perairan umum. Perikanan Budidaya

37. *Fishery Statistics are secondary data obtained from the Directorate General of Capture Fisheries and Directorate General of Aquaculture. Fishery statistics are categorized into capture fisheries and aquaculture. Capture fisheries are further classified into marine capture fisheries and inland open water capture fisheries. Aquaculture are further classified*

diklasifikasikan atas jenis budidaya yaitu budidaya laut, tambak, kolam, karamba, jaring apung, dan sawah.

*into several types of culture: marine culture, brackish water pond, fresh water pond, cage, floating net, and fish breeding in paddy fields.*

38. Rumah Tangga Perikanan Tangkap adalah rumah tangga yang melakukan kegiatan penangkapan ikan/binatang air lainnya/tanaman air dengan tujuan sebagian/seluruh hasilnya untuk dijual.

38. *A capture fishery household is a household conducting activities in catching fishes/other aquatic animals/aquatic plants, for which the products are wholly or partly to be sold.*

39. Rumah Tangga Perikanan Budidaya adalah rumah tangga yang melakukan kegiatan budidaya ikan/binatang air lainnya/tanaman air dengan tujuan sebagian/seluruh hasilnya untuk dijual.

39. *An aquaculture fishery household is a household conducting activities in culturing fishes/other aquatic animals/aquatic plants, for which the products are wholly or partly to be sold. different types of parameters.*

**ULASAN**

**DESCRIPTION**

**Tanaman Pangan**

**Food Crops**

Berdasarkan data dari Dinas Pertanian pada tahun 2015, luas panen padi di Kabupaten Rejang Lebong sebesar 21.640 hektar dimana 20.861 hektar (96,40 persen) merupakan padi sawah dan 779 hektar (3,60 persen) adalah padi ladang. Luas panen padi sawah yang terbesar adalah kecamatan Bermani Ulu sebesar 19,77 persen dari total luas panen padi sawah Kabupaten Rejang Lebong.

*Based on data from the Department of Agriculture in 2015, the rice harvested area in Rejang Lebong amounted to 21.640 hectares of which 20.861 hectares (96,40 percent) is a wetland paddy and 779 hectares (3,60 percent) are dryland paddy. The largest harvested area of wetland paddy is Ulu Bermani sub-district i.e. 19,77 percent of the total harvested area of wetland paddy Rejang Lebong.*

Palawija secara harfiah dapat diartikan sebagai tanaman kedua, maksud dari tanaman kedua yaitu palawija merupakan tanaman hasil pertanian yang kedua setelah tanaman pokok kita yaitu padi.

*Crops can be interpreted literally as a second plant, the intent of the second plant that crops are second agricultural crops after our main crop is rice.*

Luas panen jagung, kedelai, dan kacang hijau terluas adalah kecamatan Bermani Ulu. Sedangkan panen terluas untuk kacang tanah dan ubi kayu adalah kecamatan Sindang Kelingi. Sebagai wilayah perkotaan, kecamatan Curup hanya memiliki sedikit lahan untuk bercocok tanam palawija.

*The largest harvested area of corn, soybeans and green beans are Bermani Ulu sub-district. While the largest harvest area of peanut and cassava is Sindang Kelingi sub-district. As for as urban area, sub-district Curup has little land for cultivation of crops.*

**Hortikultura**

**Horticulture**

Kabupaten Rejang Lebong merupakan wilayah yang potensi akan sayuran. Pada tahun 2015, tercatat produksi

*Rejang Lebong Regency is a potential area of vegetables. In 2015, recorded that production of vegetables reached*

kubis mencapai 766.338 kuintal, petsai 275.833 kuintal, dan cabai 179.120 kuintal. Dengan luas panen sebesar 2.209 hektar, 1.849 hektar, dan 5.832 hektar untuk kubis, petsai, dan sawi maka masing-masing memiliki produktivitas sebesar 346,92 kuintal per hektar, 149,18 kuintal per hektar, dan 30,71 kuintal per hektar.

*766.338 quintals of cabbage, 275.833 quintals of chinese cabbage and 179.120 quintals of chili. With harvested area of 2.209 hectares, 1.849 hectares and 5.832 hectares of cabbage, chinese cabbage, and chili then each has a productivity of 346,92 quintal per hectare, 149,18 quintal per hectare and 30,71 quintal per hectare.*

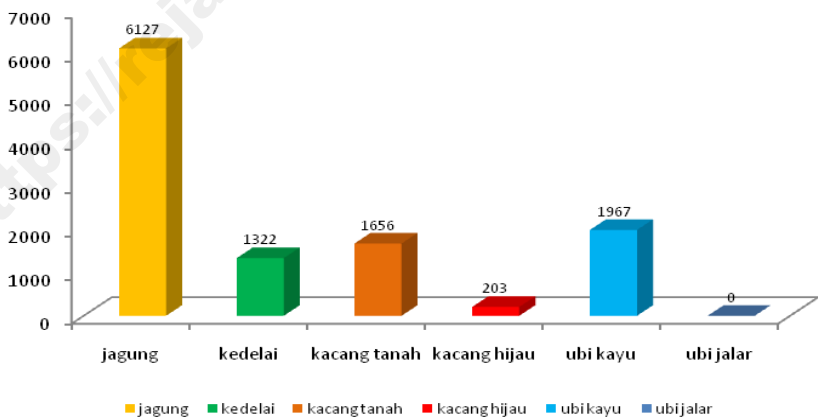
Selain sayuran, Rejang Lebong juga memiliki potensi buah-buahan. Pada tahun 2015 tercatat produksi buah-buahan sebesar 34.835 kuintal pisang, 17.384 kuintal durian, 6.051 kuintal mangga, 5.564 kuintal jeruk, dan 5.123 kuintal pepaya.

*In addition to vegetables, Rejang Lebong Regency also has the potential of fruits. In 2015, fruit production was recorded at 34.835 quintals of bananas, 17.384 quintals of durian, 6.051 quintals of mango, 5.564 quintals of orange, and 5.123 quintals of papaya.*

### Luas Panen Jagung, Kedelai, Kacang Tanah, Kacang Hijau, Ubi Kayu, Ubi Jalar di Kabupaten Rejang Lebong, 2015

**Gambar**

**Picture 5.1** *Harvested Area of Maize, Soybean, Peanut, Mungbean, Cassava, and Sweet Potato by Subdistrict in Rejang Lebong Regency, 2015*



### **Perkebunan**

Kabupaten Rejang Lebong dengan topografi yang berbukit-bukit dan kondisi tanah yang subur sangat potensial untuk dikembangkan jenis tanaman perkebunan baik untuk skala kecil maupun skala besar. Tanaman perkebunan yang mendominasi di Kabupaten Rejang Lebong antara lain kelapa, kopi, dan kakao dengan produksi sebesar 13.000 ton, 10.250 ton, dan 10.900 ton pada tahun 2015.

### **Peternakan**

Populasi ternak di Kabupaten Rejang Lebong seperti tahun-tahun sebelumnya dibagi menjadi 3 kelompok : kelompok pertama adalah ternak besar yang meliputi: sapi potong, sapi perah, kerbau, babi dan kuda. Kelompok kedua disebut ternak kecil meliputi: kambing, domba, dan kelinci. Sedangkan kelompok ke-3 meliputi: ayam buras, ayam petelur, ayam potong, itik, dan ayam duren.

Pada tahun 2015, jenis unggas yang paling banyak diusahakan oleh masyarakat Rejang Lebong adalah jenis ayam pedaging 276.500 ekor, diikuti dengan ayam kampung 158.182 ekor, ayam petelur 29.363 ekor, dan itik 22.771 ekor.

### **Estate Crops**

*The topography of Rejang Lebong Regency which is hilly and fertile is potential to be developed for estate crops both small scale and large scale. Estate crops that dominate in Rejang Lebong is coconut, coffee, and cocoa with a production of 13.000 tons, 10.250 tons and 10.900 tons in 2015.*

### **Livestock**

*Livestock population in Rejang Lebong Regency as in previous years were divided into 3 groups: the first group is a large livestock which includes: cow, milk cow, buffalo, pigs and horses. The second group of small animals include: goats, sheep, and rabbits. While the third group includes: native chickens, layers, broilers, ducks, and duren chickens.*

*In 2015, the types of birds which is most commonly cultivated in communities Rejang Lebong is a type of broiler as many as 276.500 heads, followed by native chicken as many as 158.182 heads, layer as many as 29.363 heads, and ducks as many as 22.771 heads.*

**Perikanan**

Usaha perikanan tangkap yang ada di Kabupaten Rejang Lebong hanya ada untuk perairan umum, tidak ada perikanan laut. Tercatat ada 143 rumah tangga yang berusaha di sektor perikanan tangkap dengan produksi sebesar 103,8 ton pada tahun 2015, lebih tinggi daripada tahun 2014 yang hanya mencapai 71,2 ton.

Sedangkan perikanan budidaya diusahakan oleh 693 rumah tangga dengan produksi sebesar 18,33 ton pada tahun 2015.

**Fishery**

*In Rejang Lebong there aren't marine fisheries. Recorded that 143 households work in the fisheries sector of inland water with production of 103,8 tons in 2015, higher than in 2014 which only reached 71,2 tons.*

*While aquaculture cultivated by 693 households with a production of 18,33 tons in 2015.*



<https://rejanglebongkab.bps.go.id/>

5.1 TANAMAN PANGAN/*FOOD CROPS*

**Tabel 5.1.1** Luas Lahan Sawah Menurut Kecamatan dan Jenis Pengairan di Kabupaten Rejang Lebong (hektar), 2015  
**Table 5.1.1** *Area of Wetland by Subdistrict and Type of Irrigation in Rejang Lebong Regency, 2015*

	Kecamatan Subdistrict	Irigasi Irrigation	Non Irigasi Non Irrigation	Jumlah	Total
	(1)	(2)	(3)	(4)	
1	Curup	250	0		250
2	Curup Tengah	228	7		235
3	Curup Utara	1 119	0		1 119
4	Curup Timur	445	10		455
5	Curup Selatan	1 027	41		1 068
6	Selupu Rejang	690	0		690
7	Bermani Ulu	2 272	64		2 336
8	Bermani Ulu Raya	999	1 119		2 118
9	Padang Ulak Tanding	200	457		657
10	Binduriang	40	80		120
11	Sindang Beliti Ulu	285	165		450
12	Sindang Kelingi	312	109		421
13	Sindang Dataran	11	0		11
14	Kota Padang	405	235		640
15	Sindang Beliti Ilir	469	79		548
	<b>Rejang Lebong</b>	<b>8 752</b>	<b>2 366</b>		<b>11 118</b>

Sumber: Laporan statistik pertanian tanaman pangan, penggunaan lahan

Source: *Statistic Report of Food Crops, land utilization*

**Luas Lahan Tegal/Kebun, Ladang/Huma, dan Lahan yang Sementara Tidak Diusahakan Menurut Kecamatan di Kabupaten Rejang Lebong (hektar), 2015**

**Tabel**  
**Table** 5.1.2

**Area of Dry Field/Garden, Shifting Cultivation, Land and Temporarily Unused Land by Subdistrict in Rejang Lebong Regency (hectar), 2015**

	<b>Kecamatan Subdistrict</b>	<b>Tegal/Kebun Dry Field/Garden</b>	<b>Ladang/Huma Shifting Cultivation</b>	<b>Sementara Tidak Diusahakan Temporarily Unused</b>
	(1)	(2)	(3)	(4)
1	Curup	0	0	0
2	Curup Tengah	117	5	0
3	Curup Utara	3 424	618	50
4	Curup Timur	998	0	26
5	Curup Selatan	1 347	540	113
6	Selupu Rejang	3 676	4 175	260
7	Bermani Ulu	1 536	122	157
8	Bermani Ulu Raya	4 070	400	174
9	Padang Ulak Tanding	3 160	0	0
10	Binduriang	2 700	646	125
11	Sindang Beliti Ulu	3 160	870	95
12	Sindang Kelingi	2 587	1 049	296
13	Sindang Dataran	1 532	525	16
14	Kota Padang	9 801	926	856
15	Sindang Beliti Ilir	5 578	4 876	378
	<b>Rejang Lebong</b>	<b>43 686</b>	<b>14 752</b>	<b>2 546</b>

Sumber: Laporan statistik pertanian tanaman pangan, penggunaan lahan

Source: *Statistic Report of Food Crops, land utilization*

**Tabel 5.1.3** Luas Panen Padi Sawah dan Padi Ladang Menurut Kecamatan di Kabupaten Rejang Lebong, 2015  
**Table 5.1.3** *Harvested Area of Wetland and Dryland Paddy by Subdistrict in Rejang Lebong Regency, 2015*

	Kecamatan Subdistrict	Padi Sawah Wetland Paddy	Padi Ladang Dryland Paddy
	(1)	(2)	(3)
1	Curup	778	0
2	Curup Tengah	591	13
3	Curup Utara	3 053	143
4	Curup Timur	633	16
5	Curup Selatan	2 049	35
6	Selupu Rejang	1 359	0
7	Bermani Ulu	4 125	88
8	Bermani Ulu Raya	2 399	23
9	Padang Ulak Tanding	1 202	58
10	Binduriang	257	3
11	Sindang Beliti Ulu	992	57
12	Sindang Kelingi	970	0
13	Sindang Dataran	39	7
14	Kota Padang	1 115	87
15	Sindang Beliti Ilir	1 299	249
	<b>Rejang Lebong</b>	<b>20 861</b>	<b>779</b>

Sumber: Dinas pertanian melalui laporan statistik pertanian tanaman pangan, padi  
 Source: Agriculture Departement through Statistic Report of Food Crops, paddy

**Luas Panen Jagung, Kedelai, Kacang Tanah, Kacang Hijau, Ubi Kayu, Ubi Jalar Menurut Kecamatan di Kabupaten Rejang Lebong, 2015**

**Tabel**  
**Table** 5.1.4

**Harvested Area of Maize, Soybean, Peanut, Mungbean, Cassava, and Sweet Potato by Subdistrict in Rejang Lebong Regency, 2015**

	<b>Kecamatan Subdistrict</b>	<b>Jagung Maize</b>	<b>Kedelai Soybean</b>	<b>Kacang Tanah Peanut</b>	<b>Kacang Hijau Mungbean</b>	<b>Ubi Kayu Cassava</b>	<b>Ubi Jalar Sweet Potato</b>
	(1)	(2)	(3)	(4)	(5)	(6)	(7)
1	Curup	4	0	0	0	0	-
2	Curup Tengah	193	12	55	0	90	-
3	Curup Utara	892	138	243	0	236	-
4	Curup Timur	171	280	32	0	53	-
5	Curup Selatan	598	153	180	0	205	-
6	Selupu Rejang	465	0	74	0	118	-
7	Bermani Ulu	897	380	253	72	184	-
8	Bermani Ulu Raya	492	202	74	0	253	-
9	Padang Ulak Tanding	319	8	107	57	100	-
10	Binduriang	85	20	24	18	44	-
11	Sindang Beliti Ulu	125	21	28	0	26	-
12	Sindang Kelingi	741	50	264	0	266	-
13	Sindang Dataran	541	12	108	0	157	-
14	Kota Padang	215	13	83	56	102	-
15	Sindang Beliti Ilir	389	33	131	0	133	-
	<b>Rejang Lebong</b>	<b>6 127</b>	<b>1 322</b>	<b>1 656</b>	<b>203</b>	<b>1 967</b>	<b>0</b>

Sumber: Dinas pertanian melalui laporan statistik pertanian tanaman pangan, palawija

Source: Agriculture Departement through Statistic Report of Food Crops, secondary crops

**Luas Panen Padi Sawah Menurut Kecamatan di Kabupaten Rejang  
Lebong, 2014-2015**

**Tabel**  
**Table** 5.1.5

***Harvested Area of Wetland Paddy by District in Rejang Lebong  
Regency, 2014-2015***

	( Ha )	
Kecamatan	2014	2015
(1)	(2)	(3)
Kota Padang	1 082	1 115
Sindang Beliti Ilir	1 214	1 299
Padang Ulak	1 263	1 202
Tanding	815	970
Sindang Kelingi	211	257
Binduriang	900	992
Sindang Beliti Ulu	33	39
Sindang Dataran	774	778
Curup	4 538	4 125
Bermani Ulu	1 510	1 359
Selupu Rejang	2 060	2 049
Curup Selatan	523	591
Curup Tengah	2 064	2 399
Bermani Ulu Raya	2 561	3 053
Curup Utara	943	633
Curup Timur		
Jumlah	20 491	20 861
ATAP BPS	20 016	19 490

Sumber : Dinas pertanian melalui laporan statistik pertanian tanaman pangan, palawija

**Tabel  
Table**

5.1.6

**Produksi Padi Sawah Menurut Kecamatan di  
Kabupaten Rejang Lebong, 2014-2015**

***Production of Wetland Paddy by District in Rejang  
Lebong Regency, 2014-2015***

	( Ton GKG )	
Kecamatan	2014	2015
(1)	(2)	(3)
Kota Padang	5 325	5 526
Sindang Beliti Ilir	5 918	6 420
Padang Ulak Tanding	6 232	5 951
Sindang Kelingi	4 026	4 844
Binduriang	1 019	1 253
Sindang Beliti Ulu	4 370	4 929
Sindang Dataran	160	194
Curup	3 851	3 888
Bermani Ulu	22 772	20 887
Selupu Rejang	7 458	6 708
Curup Selatan	10 186	10 312
Curup Tengah	2 570	2 931
Bermani Ulu Raya	10 269	12 096
Curup Utara	12 831	15 424
Curup Timur	4 590	3 117
Jumlah	101 577	104 480.20
ATAP BPS	89 108	83 555

Sumber : Dinas pertanian melalui laporan statistik pertanian tanaman pangan, palawija

**Tab** Luas Panen Padi Ladang Menurut Kecamatan di Kabupaten Rejang  
**el** 5.1. Lebong, 2014-2015  
**Tabl** 7 *Harvested Area of Dryland Paddy by District in Rejang Lebong Regency,*  
**e** *2014-2015*

	( Ha )	
Kecamatan	2014	2015
(1)	(2)	(3)
Kota Padang	552	87
Sindang Beliti Ilir	908	249
Padang Ulak Tanding	72	58
Sindang Kelingi	0	-
Binduriang	7	3
Sindang Beliti Ulu	82	57
Sindang Dataran	0	7
Curup	-	-
Bermani Ulu	244	88
Selupu Rejang	-	-
Curup Selatan	132	35
Curup Tengah	17	13
Bermani Ulu Raya	36	23
Curup Utara	245	143
Curup Timur	66	16
Jumlah	2 361	779
ATAP BPS	2 399	757

Sumber : Dinas pertanian melalui laporan statistik pertanian tanaman pangan, palawija



**Table 5.1. 8** **Produksi Padi Ladang Menurut Kecamatan di Kabupaten Rejang Lebong, 2014-2015**  
**Production of Dryland Paddy by District in Rejang Lebong Regency, 2014-2015**

( Ton GKG )		
Kecamatan	2014	2015
(1)	(2)	(3)
Kota Padang	818	191
Sindang Beliti Ilir	1 421	548
Padang Ulak Tanding	103	128
Sindang Kelingi	0	-
Binduriang	2	7
Sindang Beliti Ulu	15	125
Sindang Dataran	0	15
Curup	0	-
Bermani Ulu	491	194
Selupu Rejang	-	-
Curup Selatan	290	77
Curup Tengah	26	29
Bermani Ulu Raya	70	51
Curup Utara	405	315
Curup Timur	84	35
Jumlah	3 725	1 714
ATAP BPS	4 648	1 629

Sumber : Dinas pertanian melalui laporan statistik pertanian tanaman pangan, palawija

**Tabel**  
**Table 5.1.9**

**Luas Panen Padi Sawah dan Ladang Menurut Kecamatan di  
Kabupaten Rejang Lebong, 2014-2015**

*Harvested Area of Wetland Paddy and Dryland Paddy by District in  
Rejang Lebong Regency, 2014-2015*

	( Ha )	
Kecamatan	2014	2015
(1)	(2)	(3)
Kota Padang	1 634	1 202
Sindang Beliti Ilir	2 122	1 548
Padang Ulak Tanding	1 335	1 260
Sindang Kelingi	815	970
Binduriang	218	260
Sindang Beliti Ulu	982	1 049
Sindang Dataran	33	46
Curup	774	778
Bermani Ulu	4 782	4 213
Selupu Rejang	1 510	1 359
Curup Selatan	2 192	2 084
Curup Tengah	540	604
Bermani Ulu Raya	2 100	2 422
Curup Utara	2 806	3 196
Curup Timur	1 009	649
Jumlah	22 877	21 640
ATAP BPS	22 415	20 247

Sumber : Dinas pertanian melalui laporan statistik pertanian tanaman pangan, palawija

**Tabel**  
**Table 5.1.10**  
**Produksi Padi Sawah dan Ladang Menurut Kecamatan di**  
**Kabupaten Rejang Lebong, 2014-2015**  
*Production of Wetland Paddy and Dryland Paddy by District in*  
*Rejang Lebong Regency, 2014-2015*

	( Ton GKG )	
Kecamatan	2014	2015
(1)	(2)	(3)
Kota Padang	6 143	5 718
Sindang Beliti Ilir	7 339	6 968
Padang Ulak Tanding	6 335	6 079
Sindang Kelingi	4 026	4 844
Binduriang	1 021	1 260
Sindang Beliti Ulu	4 385	5 055
Sindang Dataran	160	209
Curup	3 851	3 888
Bermani Ulu	23 263	21 080
Selupu Rejang	7 458	6 708
Curup Selatan	10 476	10 389
Curup Tengah	2 596	2 960
Bermani Ulu Raya	10 339	12 147
Curup Utara	13 236	15 739
Curup Timur	4 674	3 152
Jumlah	105 302	106 194
ATAP BPS	93 756	85 184

Sumber : Dinas pertanian melalui laporan statistik pertanian tanaman pangan, palawija

**Tabel 5.1.11** Luas Panen Palawija Berdasarkan Angka Tetap BPS dan Dinas Pertanian di Kabupaten Rejang Lebong, 2015  
**Table** *Harvested Area of Crops Based on Fixed Rate of BPS and Department of Agriculture in Rejang Lebong Regency, 2015*

			( Ha )
Jenis Tanaman	Dinas Pertanian	ATAP BPS	
(1)	(2)	(3)	
Jagung	6 127	4 728	
Ubi Kayu	1 450	1 975	
Ubi Jalar	1 400	2 094	
Kacang Tanah	1 656	1 655	
Kedelai	1 322	1 078	
Kacang Hijau	203	211	

Sumber : Dinas pertanian melalui laporan statistik pertanian tanaman pangan, palawija

**Table 5.1.1** Luas Panen Palawija Menurut Kecamatan di Kabupaten Rejang Lebong, 2015  
**Table 2** *Harvested Area of Crops by District in Rejang Lebong Regency, 2015*

Kecamatan	Jenis Tanaman			( Ha )
	Jagung	Ubi Kayu	Ubi Jalar	
	(1)	(2)	(3)	(4)
Kota Padang	215	85		63
Sindang Beliti Ilir	389	86		82
Padang Ulak Tanding	319	69		67
Sindang Kelingi	741	173		129
Binduriang	85	42		34
Sindang Beliti Ulu	125	33		27
Sindang Dataran	541	118		127
Curup	4	0		0
Bermani Ulu	897	134		143
Selupu Rejang	465	73		98
Curup Selatan	598	148		151
Curup Tengah	193	100		112
Bermani Ulu Raya	492	188		161
Curup Utara	892	152		167
Curup Timur	171	49		40
Jumlah	6 127	1 450		1 400
ATAP BPS	4 728	1 975		2 094

Sumber : Dinas pertanian melalui laporan statistik pertanian tanaman pangan, palawija

Lanjutan Tabel/Table Continued 5.1.12

Kecamatan	Jenis Tanaman		
	Kacang Tanah	Kedelai	Kacang Hijau
	(1)	(5)	(6)
Kota Padang	83	13	56
Sindang Beliti Ilir	131	33	0
Padang Ulak Tanding	107	8	57
Sindang Kelingi	264	50	0
Binduriang	24	20	18
Sindang Beliti Ulu	28	21	0
Sindang Dataran	108	12	0
Curup	0	0	0
Bermani Ulu	253	380	72
Selupu Rejang	74	0	0
Curup Selatan	180	153	0
Curup Tengah	55	12	0
Bermani Ulu Raya	74	202	0
Curup Utara	243	138	0
Curup Timur	32	280	0
Jumlah	1 656	1 322	203
ATAP BPS	1 655	1 078	211

Sumber : Dinas pertanian melalui laporan statistik pertanian tanaman pangan, palawija

**Produksi Palawija Berdasarkan Angka Tetap BPS dan Dinas  
Pertanian di Kabupaten Rejang Lebong, 2015**

**Tabel  
Table** 5.1.13

*Production of Crops Based on Fixed Rate of BPS and Department of  
Agriculture in Rejang Lebong Regency, 2015*

( Ton )

Jenis Tanaman	Dinas Pertanian	ATAP BPS
(1)	(2)	(3)
Jagung	30 581	19 623
Ubi Kayu	17 953	44 293
Ubi Jalar	13 910	24 347
Kacang Tanah	1 734	2 168
Kedelai	1 368	1 378
Kacang Hijau	195	210

Sumber : Dinas pertanian melalui laporan statistik pertanian tanaman pangan, palawija

**Tabel**  
**Table** 5.1.14

**Produksi Palawija Menurut Kecamatan di Kabupaten Rejang  
Lebong, 2015**

***Production of Crops by District in Rejang Lebong Regency, 2015***

Kecamatan	Jenis Tanaman			( Ton )
	Jagung	Ubi Kayu	Ubi Jalar	
	(1)	(2)	(3)	(4)
Kota Padang	1 078	1,063		620
Sindang Beliti Ilir	1 922	1 078		814
Padang Ulak Tanding	1 615	871		657
Sindang Kelingi	3 751	2 164		1 280
Binduriang	439	509		336
Sindang Beliti Ulu	616	395		269
Sindang Dataran	2 640	1 493		1 255
Curup	19	0		0
Bermani Ulu	4 453	1 638		1 423
Selupu Rejang	2 276	896		980
Curup Selatan	3 002	1 827		1 500
Curup Tengah	925	1 230		1 119
Bermani Ulu Raya	2 488	2 317		1 604
Curup Utara	4 497	1 875		1 654
Curup Timur	860	597		399
Jumlah	30 581	17 953		13 910
ATAP BPS	19 623	44 293		24 347

Sumber : Dinas pertanian melalui laporan statistik pertanian tanaman pangan, palawija



Lanjutan Tabel/Table Continued 5.1.14

Kecamatan	Jenis Tanaman		
	Kacang Tanah	Kedelai	Kacang Hijau
	(1)	(5)	(6)
Kota Padang	94	14	55
Sindang Beliti Ilir	134	34	0
Padang Ulak Tanding	111	9	55.00
Sindang Kelingi	279	53	-
Binduriang	24	21	17.60
Sindang Beliti Ulu	28	22	0
Sindang Dataran	110	13	-
Curup	0	-	-
Bermani Ulu	273	396	67.60
Selupu Rejang	75	0	-
Curup Selatan	184	160	0
Curup Tengah	53	12	0
Bermani Ulu Raya	76	207	-
Curup Utara	257	146	0
Curup Timur	36	283	-
Jumlah	1 734	1 368	195
ATAP BPS	2 168	1 378	210

Sumber : Dinas pertanian melalui laporan statistik pertanian tanaman pangan, palawija

**Tabel 5.1.15**  
**Table**

**Rata-rata Produksi Palawija per Hektar Menurut Kecamatan di Kabupaten Rejang Lebong, 2014**

***Average Production of Crops per Hectare by District in Rejang Lebong Regency, 2014***

Kecamatan	Jenis Tanaman			( Kw/Ha )
	Jagung	Ubi Kayu	Ubi Jalar	
	(1)	(2)	(3)	(4)
Kota Padang	5.02	12.46		9.90
Sindang Beliti Ilir	4.94	12.48		9.96
Padang Ulak Tanding	5.06	12.65		9.80
Sindang Kelingi	5.06	12.53		9.94
Binduriang	5.16	12.21		9.91
Sindang Beliti Ulu	4.92	11.99		9.98
Sindang Dataran	4.88	12.62		9.88
Curup	4.72	-		-
Bermani Ulu	4.96	12.23		9.97
Selupu Rejang	4.89	12.31		9.97
Curup Selatan	5.02	12.31		9.97
Curup Tengah	4.79	12.31		9.97
Bermani Ulu Raya	5.06	12.31		9.97
Curup Utara	5.04	12.31		9.90
Curup Timur	5.03	12.31		9.97
Rata-rata	4.97	12.36		9.93

Sumber : Dinas pertanian melalui laporan statistik pertanian tanaman pangan, palawija

Lanjutan Tabel/Table Continued 5.115

Kecamatan	Jenis Tanaman		
	Kacang Tanah	Kedelai	Kacang Hijau
	(5)	(6)	(7)
Kota Padang	1.13	1.05	0.99
Sindang Beliti Ilir	1.02	1.02	-
Padang Ulak Tanding	1.04	1.06	0.96
Sindang Kelingi	1.06	1.06	-
Binduriang	1.02	1.05	0.98
Sindang Beliti Ulu	1.01	1.04	-
Sindang Dataran	1.02	1.05	-
Curup	-	-	-
Bermani Ulu	1.08	1.04	0.94
Selupu Rejang	1.01	-	-
Curup Selatan	1.02	1.04	-
Curup Tengah	0.97	1.03	-
Bermani Ulu Raya	1.02	1.03	-
Curup Utara	1.06	1.05	-
Curup Timur	1.13	1.01	-
	1.04	1.04	0.97

Sumber : Dinas pertanian melalui laporan statistik pertanian tanaman pangan, palawija

## 5.2 HORTIKULTURA/HORTICULTURE

**Tabel 5.2.1** Luas Panen Tanaman Sayuran Menurut Kecamatan dan Jenis Sayuran di Kabupaten Rejang Lebong, 2015  
**Table 5.2.1** *Harvested Area of Vegetables by Subdistrict and Kind of Plant in Rejang Lebong Regency, 2015*

	Kecamatan <i>Subdistrict</i>	Bawang Merah <i>Shallot</i>	Cabai <i>Chilli</i>	Kentang <i>Potato</i>	Kubis <i>Cabbage</i>	Petsai <i>Chinese Cabbage</i>	Lainnya <i>Others</i>
	(1)	(2)	(3)	(4)	(5)	(6)	(7)
1	Curup	0	0	0	0	0	-
2	Curup Tengah	0	106	0	67	50	-
3	Curup Utara	0	235	0	180	150	-
4	Curup Timur	0	303	0	91	116	-
5	Curup Selatan	0	458	54	138	102	-
6	Selupu Rejang	0	1544	124	386	403	-
7	Bermani Ulu	7	31	12	32	42	-
8	Bermani Ulu Raya	0	416	104	188	186	-
9	Padang Ulak Tanding	0	183	0	111	100	-
10	Binduriang	0	221	0	0	56	-
11	Sindang Beliti Ulu	0	102	0	0	30	-
12	Sindang Kelingi	0	1324	75	285	241	-
13	Sindang Dataran	0	391	226	607	285	-
14	Kota Padang	0	268	0	0	11	-
15	Sindang Beliti Ilir	0	250	0	124	77	-
	<b>Rejang Lebong</b>	<b>7</b>	<b>5832</b>	<b>595</b>	<b>2209</b>	<b>1849</b>	<b>0</b>

Sumber: Dinas pertanian melalui survei pertanian hortikultura

Source: Agriculture departement through Agriculture survey for horticulture

**Tabel 5.2.2** **Produksi Tanaman Sayuran Menurut Kecamatan dan Jenis Sayuran di Kabupaten Rejang Lebong, 2015**  
**Table 5.2.2** **Production of Vegetables by Subdistrict and Kind of Plant in Rejang Lebong Regency, 2015**

	Kecamatan Subdistrict	Bawan g Merah Shallot	Cabai Chilli	Kentan g Potato	Kubis Cabbage	Petsai Chinese Cabbage	Lainny a Others
	(1)	(2)	(3)	(4)	(5)	(6)	(7)
1	Curup	0	0	0	0	744	-
2	Curup Tengah	0	5234	0	24346	7439	-
3	Curup Utara	0	13143	0	65408	22317	-
4	Curup Timur	0	15309	0	33067	17259	-
5	Curup Selatan	0	0	7430	50146	15175	-
6	Selupu Rejang	0	0	17062	140261	59956	-
7	Bermani Ulu	432	1639	1651	11629	6250	-
8	Bermani Ulu Raya	0	0	14310	68314	27674	-
9	Padang Ulak Tanding	0	9820	0	4031	14878	-
10	Binduriang	0	10745	0	0	8331	-
11	Sindang Beliti Ulu	0	5056	0	0	4463	-
12	Sindang Kelingi	0	71862	10326	103507	35856	-
13	Sindang Dataran	0	19891	31094	220566	42398	-
14	Kota Padang	0	13503	0	0	1637	-
15	Sindang Beliti Ilir	0	12918	0	45063	11456	-
	<b>Rejang Lebong</b>	<b>432</b>	<b>179120</b>	<b>81873</b>	<b>766338</b>	<b>275833</b>	<b>0</b>

Sumber: Dinas pertanian melalui survei pertanian hortikultura

Source: Agriculture departement through Agriculture survey for horticulture

**Tabel**  
**Table** 5.2.3

**Produksi Buah-buahan Menurut Kecamatan dan Jenis Buah di Kabupaten Rejang Lebong, 2015**  
**Production of Fruits by Subdistrict and Kind of Fruit in Rejang Lebong Regency, 2015**

	Kecamatan Subdistrict	Mangga Mango	Durian Durian	Jeruk Orange	Pisang Banana	Pepaya Papaya	Nanas Pineapple	Lainnya Others
	(1)	(2)	(3)	(4)	(5)	(6)	(7)	(8)
1	Curup	0	0	0	29	0	0	-
2	Curup Tengah	183	22	313	403	741	7	-
3	Curup Utara	134	80	81	111	137	7	-
4	Curup Timur	613	48	1955	891	215	135	-
5	Curup Selatan	555	249	522	5142	1368	120	-
6	Selupu Rejang	298	6	337	5642	363	9	-
7	Bermani Ulu	1910	6	1168	1637	1051	229	-
8	Bermani Ulu Raya	355	2862	284	162	46	46	-
9	Padang Ulak Tanding	67	5618	185	7362	11	26	-
10	Binduriang	40	192	82	4924	100	5	-
11	Sindang Beliti Ulu	67	184	3	7216	127	11	-
12	Sindang Kelingi	731	431	136	125	16	1	-
13	Sindang Dataran	935	5277	271	498	790	6	-
14	Kota Padang	56	1839	196	473	20	11	-
15	Sindang Beliti Ilir	107	570	31	220	138	3	-
	<b>Rejang Lebong</b>	<b>6051</b>	<b>17384</b>	<b>5564</b>	<b>34835</b>	<b>5123</b>	<b>616</b>	<b>0</b>

Sumber: Dinas pertanian melalui survei pertanian hortikultura

Source: Agriculture departement through Agriculture survey for horticulture

5.3 PERKEBUNAN/ESTATE CROPS

**Tabel 5.3.1** Luas Tanaman Perkebunan Menurut Kecamatan dan Jenis Tanaman di Kabupaten Rejang Lebong (hektar), 2015  
**Table 5.3.1** Planted Area of Estate Crops by Subdistrict and Kind of Crop in Rejang Lebong Regency (hectare), 2015

	Kecamatan Subdistrict	Karet Rubber	Kelapa Coconut	Kelapa Sawit Oil Palm	Kopi Coffee	Lada Pepper	Kakao Cocoa	Lainnya Others
	(1)	(2)	(3)	(4)	(5)	(6)	(7)	(8)
1	Curup		9.5		0.25			-
2	Curup Selatan		26		543	29	34	-
3	Curup Utara		10		1082	20	22.5	-
4	Curup Timur		6		268	8	2	-
5	Curup Tengah		5		108.5	6		-
6	Selupu Rejang	6	6		2002.8	31.5	54	-
7	Bermani Ulu		28		1990	21	53.5	-
8	Bermani Ulu Raya	9		5	2025	10	59	-
9	Sindang Kelingi		51		2375		88	-
10	Sindang Dataran				1620		16	-
11	Sindang Beliti Ulu	800	11.2	7	576	2.9		-
12	Binduriang	2152	8.8		1937	5.3	1	-
13	Padang Ulak Tanding	1766	90	366	1703		32	-
14	Sindang Beliti Ilir	2275	102	64	1492	7	134	-
15	Kota Padang	2202	20	55	2455	5	47	-
	<b>Pasuruan</b>	<b>9210</b>	<b>374</b>	<b>497</b>	<b>20178</b>	<b>146</b>	<b>543</b>	<b>0</b>

Sumber/Source : Dinas Kehutanan dan Perkebunan Kab. Rejang Lebong

**Tabel 5.3.2** **Produksi Tanaman Perkebunan Menurut Kecamatan dan Jenis Tanaman di Kabupaten Rejang Lebong (ton), 2015**  
**Table 5.3.2** **Production of Estate Crops by Subdistrict and Kind of Crop in Rejang Lebong Regency (ton), 2015**

	Kecamatan Subdistrict	Karet Rubber	Kelapa Coconut	Kelapa Sawit Oil Palm	Kopi Coffee	Lada Pepper	Kakao Cocoa	Lainnya Others
	(1)	(2)	(3)	(4)	(5)	(6)	(7)	(8)
1	Curup		1000		800			-
2	Curup Selatan		1000		850	700	1300	-
3	Curup Utara		1200		700	800	1300	-
4	Curup Timur		1400		700	600	800	-
5	Curup Tengah		1200		1200	600		-
6	Selupu Rejang	1100	1400		700	550	750	-
7	Bermani Ulu		1200		600	600	1200	-
8	Bermani Ulu Raya	1400			800	600	1000	-
9	Sindang Kelingi		1000		600		800	-
10	Sindang Dataran				700		700	-
11	Sindang Beliti Ulu	700	350	0.1	650	600		-
12	Binduriang	2000	1200		700	400	1000	-
13	Padang Ulak Tanding	700	700	0.1			600	-
14	Sindang Beliti Ilir	1000	1000	0.95	600		1000	-
15	Kota Padang	600	350	0.45	650		450	-
	<b>Rejang Lebong</b>	<b>7500</b>	<b>13000</b>	<b>1.6</b>	<b>10250</b>	<b>5450</b>	<b>10900</b>	<b>0</b>

Sumber/Source : Dinas Kehutanan dan Perkebunan Kab. Rejang Lebong



## 5.4 PETERNAKAN/LIVESTOCK

**Tabel 5.4.1** Populasi Ternak Menurut Kecamatan dan Jenis Ternak di Kabupaten Rejang Lebong, 2015  
*Livestock Population by Subdistrict and Kind of Livestock in Rejang Lebong Regency, 2015*

	Kecamatan <i>Subdistrict</i>	Sapi Perah <i>Dairy Cattle</i>	Sapi Potong <i>Beef Cattle</i>	Kerbau <i>Buffalo</i>	Kuda <i>Horse</i>	Kambing <i>Goat</i>	Domba <i>Sheep</i>	Babi <i>Pig</i>
	(1)	(2)	(3)	(4)	(5)	(6)	(7)	(8)
1	PU. Tanding	-	310	14	-	1 050	24	-
2	Kota Padang	-	8	15	-	371	32	-
3	Bermani Ulu	-	315	108	-	1 879	-	-
4	Binduriang	-	-	-	-	1 529	-	-
5	Curup Timur	-	276	56	-	3 653	-	-
6	Curup Utara	-	152	116	-	1 496	-	-
7	Curup Selatan	-	235	5	-	3 459	50	-
8	Selupu Rejang	115	1 200	52	-	3 500	20	-
9	Bermani Ulu Raya	-	726	6	-	1 243	28	-
10	Curup	-	18	-	-	500	-	-
11	Sindang Dataran	22	231	-	-	2 000	134	-
12	Sindang Kelingi	19	1 796	-	-	2 150	197	-
13	Sindang Beliti Ilir	-	6	-	-	450	-	-
14	Curup Tengah	-	85	80	-	1 350	-	-
15	Sindang Beliti Ulu	-	-	34	-	3 255	-	-
	<b>Rejang Lebong</b>	<b>156</b>	<b>5 358</b>	<b>486</b>	<b>0</b>	<b>27 885</b>	<b>485</b>	<b>0</b>

Sumber/Source :Dinas Peternakan dan Perikanan Kab. Rejang Lebong

**Tabel**  
**Table** 5.4.2

**Populasi Unggas Menurut Kecamatan dan Jenis Unggas di  
Kabupaten Rejang Lebong, 2015**  
**Poultry Population by Subdistrict and Kind of Poultry in Rejang  
Lebong Regency, 2015**

	<b>Kecamatan Subdistrict</b>	<b>Ayam Kampung Native Chicken</b>	<b>Ayam Petelur Layer</b>	<b>Ayam Pedaging Broiler</b>	<b>Itik/Itik Manila Duck/Muscovy Duck</b>
	(1)	(2)	(3)	(4)	(5)
1	PU. Tanding	41 000	-	4 000	800
2	Kota Padang	9 500	-	2 000	200
3	Bermani Ulu	3 857	-	2 500	2 571
4	Binduriang	7 290	-	-	255
5	Curup Timur	5 248	-	31 000	197
6	Curup Utara	4 524	-	40 000	970
7	Curup Selatan	2 500	-	6 500	7 000
8	Selupu Rejang	19 000	-	24 000	2 432
9	Bermani Ulu Raya	7 565	29 363	10 000	989
10	Curup	13 300	-	-	5 000
11	Sindang Dataran	13 941	-	3 000	216
12	Sindang Kelingi	917	-	30 000	947
13	Sindang Beliti Ilir	11 000	-	15 000	150
14	Curup Tengah	17 000	-	82 000	890
15	Sindang Beliti Ulu	1 540	-	26 500	154
	<b>Rejang Lebong</b>	<b>158 182</b>	<b>29 363</b>	<b>276 500</b>	<b>22 771</b>

Sumber/Source : Dinas Peternakan dan Perikanan Kab. Rejang Lebong

**Tabel 5.4.3** Jumlah Ternak yang Dipotong Menurut Kecamatan dan Jenis Ternak di Kabupaten Rejang Lebong, 2015  
**Table 5.4.3** *Livestock Slaughtered by Sub District and Kind of Livestock in Rejang Lebong Regency, 2015*

Kecamatan Subdistrict	Sapi Potong Beef Cattle	Kerbau Buffalo	Kuda Horse	Kambing Goat	Domba Sheep	Babi/Pig
(1)	(2)	(3)	(4)	(5)	(6)	(7)
1	PU. Tanding					
2	Kota Padang					
3	Bermani Ulu					
4	Binduriang					
5	Curup Timur					
6	Curup Utara					
7	Curup Selatan					
8	Selupu Rejang					
9	Bermani Ulu Raya					
10	Curup					
11	Sindang Dataran					
12	Sindang Kelingi					
13	Sindang Beliti Ilir					
14	Curup Tengah					
15	Sindang Beliti Ulu					
<b>Rejang Lebong</b>						

Sumber/Source :Dinas Peternakan dan Perikanan Kab. Rejang Lebong

## 5.5 PERIKANAN/FISHERY

Jumlah Rumah Tangga Perikanan Tangkap Menurut  
Kecamatan dan Subsektor di Kabupaten Rejang Lebong, 2014  
dan 2015

**Tabel** 5.5.1  
**Table**

*Number of Fish Capture Households by Subdistrict and  
Subsector in Rejang Lebong Regency, 2014 and 2015*

	Kecamatan Subdistrict	Perikanan Laut Marine Fisheries		Perairan Umum Inland Water		Jumlah Total	
		2014	2015	2014	2015	2014	2015
		(1)	(2)	(3)	(4)	(5)	(6)
1	PU. Tanding	-	-	56	56	56	56
2	Kota Padang	-	-	-	-	-	-
3	Bermani Ulu	-	-	-	-	-	-
4	Binduriang	-	-	-	-	-	-
5	Curup Timur	-	-	-	-	-	-
6	Curup Utara	-	-	64	64	64	64
7	Curup Selatan	-	-	-	-	-	-
8	Selupu Rejang	-	-	23	23	23	23
9	Bermani Ulu Raya	-	-	-	-	-	-
10	Curup	-	-	-	-	-	-
11	Sindang Dataran	-	-	-	-	-	-
12	Sindang Kelingi	-	-	-	-	-	-
13	Sindang Beliti Ilir	-	-	-	-	-	-
14	Curup Tengah	-	-	-	-	-	-
15	Sindang Beliti Ulu	-	-	-	-	-	-
<b>Rejang Lebong</b>		<b>0</b>	<b>0</b>	<b>143</b>	<b>143</b>	<b>143</b>	<b>143</b>

Sumber/Source :Dinas Peternakan dan Perikanan Kab. Rejang Lebong

**Tabel  
Table**

**5.5.2**

**Produksi Perikanan Tangkap Menurut Kecamatan dan Subsektor di Kabupaten Rejang Lebong (ton), 2014 dan 2015**  
**Production of Fish Capture by Subdistrict and Subsector in Rejang Lebong Regency (ton), 2014 and 2015**

	Kecamatan <i>Subdistrict</i>	Perikanan Laut <i>Marine Fisheries</i>		Perairan Umum <i>Inland Water</i>		Jumlah <i>Total</i>	
		2014	2015	2014	2015	2014	2015
	(1)	(2)	(3)	(4)	(5)	(6)	(7)
1	PU. Tanding	-	-	32	49.8	32	49.8
2	Kota Padang	-	-	-	-	-	-
3	Bermani Ulu	-	-	-	-	-	-
4	Binduriang	-	-	-	-	-	-
5	Curup Timur	-	-	-	-	-	-
6	Curup Utara	-	-	35.2	48.6	35.2	48.6
7	Curup Selatan	-	-	-	-	-	-
8	Selupu Rejang	-	-	4	5.4	4	5.4
9	Bermani Ulu Raya	-	-	-	-	-	-
10	Curup	-	-	-	-	-	-
11	Sindang Dataran	-	-	-	-	-	-
12	Sindang Kelingi	-	-	-	-	-	-
13	Sindang Beliti Ilir	-	-	-	-	-	-
14	Curup Tengah	-	-	-	-	-	-
15	Sindang Beliti Ulu	-	-	-	-	-	-
	<b>Rejang Lebong</b>	-	-	<b>71.2</b>	<b>103.8</b>	<b>71.2</b>	<b>103.8</b>

Sumber/Source :Dinas Peternakan dan Perikanan Kab. Rejang Lebong

**Tabel**  
**Table** 5.5.3

**Jumlah Rumah Tangga Perikanan Budidaya Menurut Kecamatan dan Jenis Budidaya di Kabupaten Rejang Lebong, 2015**  
**Number of Aquaculture Households by Subdistrict and Type of Aquaculture in Rejang Lebong Regency, 2015**

	Kecamatan Subdistrict	Budidaya Laut Marine Culture	Tambak Brackish Water Pond	Kolam Fresh Water Pond	Keramba Cage	Jaring Apung Floating Cage Net	Sawah Paddy Field	Jumlah Total
	(1)	(2)	(3)	(4)	(5)	(6)	(7)	(8)
1	PU. Tanding	-	-	38	-	-	-	38
2	Kota Padang	-	-	80	5	-	-	85
3	Bermani Ulu	-	-	40	-	-	-	40
4	Binduriang	-	-	30	-	-	-	30
5	Curup Timur	-	-	30	-	-	-	30
6	Curup Utara	-	-	44	5	29	-	78
7	Curup Selatan	-	-	130	-	-	-	130
8	Selupu Rejang	-	-	30	-	-	-	30
9	Bermani Ulu Raya	-	-	40	-	-	-	40
10	Curup	-	-	120	-	-	-	120
11	Sindang Dataran	-	-	15	-	-	-	15
12	Sindang Kelingi	-	-	20	-	-	-	20
13	Sindang Beliti Ilir	-	-	5	-	-	-	5
14	Curup Tengah	-	-	20	-	-	-	20
15	Sindang Beliti Ulu	-	-	12	-	-	-	12
	<b>Rejang Lebong</b>	<b>0</b>	<b>0</b>	<b>654</b>	<b>10</b>	<b>29</b>	<b>0</b>	<b>693</b>

Sumber/Source : Dinas Peternakan dan Perikanan Kab. Rejang Lebong

**Tabel**  
**Table** 5.5.4

**Produksi Perikanan Tangkap Menurut Kecamatan dan Subsektor di Kabupaten Rejang Lebong (ton), 2015**

**Production of Fish Capture by Subdistrict and Subsector in Rejang Lebong Regency (ton), 2015**

	<b>Kecamatan Subdistrict</b>	<b>Budidaya a Laut Marine Culture</b>	<b>Tambak Brackish Water Pond</b>	<b>Kolam Fresh Water Pond</b>	<b>Keramba Cage</b>	<b>Jaring Apung Floating Cage Net</b>	<b>Sawah Paddy field</b>	<b>Jumlah Total</b>
	(1)	(2)	(3)	(4)	(5)	(6)	(7)	(8)
1	PU. Tanding	-	-	1.30	-	-	-	-
2	Kota Padang	-	-	1.50	-	-	-	-
3	Bermani Ulu	-	-	1.70	-	-	-	-
4	Binduriang	-	-	0.15	-	-	-	-
5	Curup Timur	-	-	5.25	-	-	-	-
6	Curup Utara	-	-	2.10	-	-	-	-
7	Curup Selatan	-	-	2.10	-	-	-	-
8	Selupu Rejang	-	-	1.10	-	-	-	-
9	Bermani Ulu Raya	-	-	1.10	-	-	-	-
10	Curup	-	-	0.35	-	-	-	-
11	Sindang Dataran	-	-	0.50	-	-	-	-
12	Sindang Kelingi	-	-	0.25	-	-	-	-
13	Sindang Beliti Ilir	-	-	0.625	-	-	-	-
14	Curup Tengah	-	-	0.00035	-	-	-	-
15	Sindang Beliti Ulu	-	-	0.30	-	-	-	-
	<b>Rejang Lebong</b>	<b>0.00</b>	<b>0.00</b>	<b>18.33</b>	<b>0.00</b>	<b>0.00</b>	<b>0.00</b>	<b>0.00</b>

Sumber/Source :Dinas Peternakan dan Perikanan Kab. Rejang Lebong

## 5.6 KEHUTANAN/FORESTY

**Tabel**  
**Table**

**5.6.1**

**Luas Wilayah Hutan Menurut Jenisnya**  
**di Kabupaten Rejang Lebong, 2015**

*The Area of Forest by Kind*  
*in Rejang Lebong Regency, 2015*

	(Ha)	
Kawasan Hutan	2014	2015
(1)	(2)	(3)
TNKS	25 815.60	25 815.60
TWA.Bukit Kaba	6 666.80	6 666.80
CA. Talang Ulu I	0.50	0.50
CA. Talang Ulu II	0.10	0.10
HPT. Bukit Basa	125.40	125.40
HL. Bukit Daun	4 762.90	4 762.90
HL. Bukit Balai Rejang	16 057.00	16 057.00
Jumlah	151 580.43	53 428.30

Sumber/Source :Dinas Kehutanan dan Perkebunan Kab. Rejang Lebong



**Tabel 5.6.2** **Produksi Kayu Hutan Menurut Jenis Produksi di Kabupaten Rejang Lebong (m3), 2011–2015**  
**Table** **5.6.2** **Timber Production by Type of Product in Rejang Lebong Regency (m3), 2011–2015**

Tahun Year	Kayu Bulat Logs	Kayu Gergajian Sawn Timber	Kayu Lapis Plywood
(1)	(2)	(3)	(4)
2011	13 858.68	1 363.71	7 420.74
2012	11 662.75	2 866.25	9 613.99
2013	18 344.07	2 730.79	9 045.08
2014	21 786.95	11 593.40	11 091.64
2015	41 595.57	12 023.78	14 484.63

Sumber/Source :Dinas Kehutanan dan Perkebunan Kab. Rejang Lebong

**Tabel**  
**Table**

5.6.3

**Produksi Hasil Hutan di Kabupaten Rejang Lebong, 2015**  
**Production of Forest Products in Rejang Lebong Regency, 2015**

Jenis Produksi	Satuan	2015
(1)	(2)	(3)
Rotan Sego	Kg	8 000
Rotan Manau dan Rotan Sumambu/Kesur Tabu-tabu	Batang	48 000
Kayu Log/Kayu Bulat		
- Meranti	M <sup>3</sup>	-
- Rimba Campuran	M <sup>3</sup>	41,595.57
Bambu	Btg	18600
Kayu Bakar	M <sup>3</sup>	160
Madu Lebah	Ltr	2400
Kayu Olahan	M <sup>3</sup>	12023.783
Kayu Sengon	M <sup>3</sup>	5,698.53

Sumber/Source :Dinas Kehutanan dan Perkebunan Kab. Rejang Lebong

**Tabel** 5.6.4  
**Table**

**Harga Produsen Hasil Hutan di Kabupaten Rejang Lebong, 2015**  
**Producer Price of Forest Products in Rejang Lebong Regency, 2015**

		( Rp )
Jenis Produksi	Satuan	2015
(1)	(2)	(3)
Rotan Sego	Kg	1 800
Rotan Manau (5 cm)	Btg	13 000
Rotan Kesur	Btg	8 000
Kulit Kayu Manis	Kg	1 800
K e m i r i	Kg	4 000
Kayu Logs:		
- Meranti	M <sup>3</sup>	4 500 000
- Rimba Campuran	M <sup>3</sup>	1 600 000
- Kayu Indah	M <sup>3</sup>	
- Kayu Sengon	M <sup>3</sup>	300 000
Bambu	Btg	25 000
Rebung	Kg	1 500
Kayu Bakar	Karung	60 000
Madu Lebah	250 ml	75 000

Sumber/Source :Dinas Kehutanan dan Perkebunan Kab. Rejang Lebong

**Tabel** Harga Pasar Komoditi Kehutanan di Kabupaten Rejang Lebong, 2015  
**Table** 5.6.5 *Market Price of Forestry Commodities in Rejang Lebong Regency, 2015*

(Rp)

Jenis Produksi	Satuan	Harga	
		Terendah	Tertinggi
(1)	(2)	(3)	(4)
I. Hasil Hutan Kayu			
1. Meranti	M <sup>3</sup>	4 000 000	4 500 000
2. Rimba Campuran	M <sup>3</sup>	1 800 000	2 200 000
3. Kayu Indah	M <sup>3</sup>		
4. Kayu Sengon	M <sup>3</sup>	300 000	350 000
5. Kayu Karet	M <sup>3</sup>	400 000	450 000
II. Hasil Hutan			
Non Kayu			
1. Damar	Kg		
2. Rotan			
- Rotan Manan	Btg	48 000	52 000
- Rotan Kesum	Kg	8 000	10 000
- Rotan Sego	Kg	8 000	8 500
- Rotan Cacing	Kg		

Sumber/Source :Dinas Kehutanan dan Perkebunan Kab. Rejang Lebong

<https://rejanglebongkab.bps.go.id/>

# INDUSTRI , PERTAMBANGAN , ENERGI , DAN KONSTRUKSI

INDUSTRY, MINING, ENERGY, AND  
CONSTRUCTION

# 6

Jumlah Usaha  
Industri sebanyak  
463 unit

Jumlah Tenaga  
Kerja di Usaha  
Industri  
sebanyak 1385  
Orang

Tahun  
2015

Jumlah Nilai  
Produksi Usaha  
Industri  
Sebesar 51,1  
Juta

Jumlah pelanggan listrik PLN di Kab. Rejang Lebong pada  
tahun 2015 , sebanyak 65 155 pelanggan



**PENJELASAN TEKNIS**

1. Pengumpulan data industri besar dan sedang dilakukan melalui Survei Industri Besar dan Sedang yang dilaksanakan setiap tahun secara lengkap (sensus) sejak tahun 1975. Survei Industri Besar dan Sedang mencakup semua perusahaan industri yang mempunyai tenaga kerja 20 orang atau lebih dengan menggunakan kuesioner II A.
2. Klasifikasi industri yang digunakan dalam survei ini berdasar kepada Klasifikasi Baku Lapangan Usaha Indonesia (KBLI). KBLI adalah klasifikasi lapangan usaha yang berdasar kepada *International Standard Industrial Classification of All Economic Activities* (ISIC) revisi 4 yang telah disesuaikan dengan kondisi Indonesia.
3. **Industri manufaktur** adalah suatu kegiatan ekonomi yang melakukan kegiatan mengubah suatu barang dasar secara mekanis, kimia, atau dengan tangan sehingga menjadi barang jadi/setengah jadi, dan atau barang yang kurang nilainya menjadi barang yang lebih tinggi nilainya, dan sifatnya lebih dekat kepada

**TECHNICAL NOTES**

1. *Data collection of large and medium scale manufacturing is conducted through The Large and Medium Manufacturing Establishment Survey that has been done annually for all industries (census) since 1975. Large and Medium Manufacturing Establishment Survey covers all manufactures/industries with 20 workers or more by questionnaire II A.*
2. *The industrial clasification adopted in this survey refers to the Klasifikasi Baku Lapangan Usaha Indonesia (KBLI). KBLI is classification of economic activities based on the International Standard Industrial Classification of All Economic Activities (ISIC rev 4) that has been modified according to the local condition in Indonesia.*
3. **Manufacturing industry** *is defined as an economic activity processing basic goods mechanically, chemicals or manually into final or intermediate goods. It is also defined as processing of lower value goods into higher value goods as final or intermediate products. The activities also include services for*



## INDUSTRY, MINING, ENERGY, AND CONSTRUCTION

pemakai akhir. Termasuk dalam kegiatan ini adalah jasa industri dan pekerjaan perakitan.

*manufacturing and assembling.*

4. **Jasa industri** adalah kegiatan industri yang melayani keperluan pihak lain. Pada kegiatan ini bahan baku disediakan oleh pihak lain sedangkan pihak pengolah hanya melakukan pengolahannya dengan mendapat imbalan sebagai balas jasa (upah maklon).
  5. **Perusahaan atau usaha industri** adalah suatu unit (kesatuan) usaha yang melakukan kegiatan ekonomi, bertujuan menghasilkan barang atau jasa, terletak pada suatu bangunan atau lokasi tertentu, dan mempunyai catatan administrasi tersendiri mengenai produksi dan struktur biaya serta ada seorang atau lebih yang bertanggung jawab atas usaha tersebut.
  6. Industri manufaktur dikelompokkan ke dalam 4 golongan berdasarkan banyaknya pekerja, yaitu: industri besar (100 orang pekerja atau lebih), industri sedang/menengah (20–99 orang pekerja), industri kecil (5–19 orang pekerja), dan industri mikro (1–4 orang pekerja).
4. **Services for manufacturing** is defined as a manufacturing activity which serving other manufacturing establishments. In this case, raw materials are supplied by others while the workers are paid as a compensation for processing raw materials.
  5. **A manufacturing establishment** is defined as a production unit engaged in economic activity, producing goods or services, located in a building or in a certain location, keeping a business record concerning the production and cost structure, and having a person or more that are responsible to those activities.
  6. *Manufacturing industries are categorized into four groups, based on the number of employees: large scale manufacturing (100 employees or more), medium scale manufacturing (20–99 employees), small scale manufacturing (5–19 employees), and micro industry (1–4 employees).*

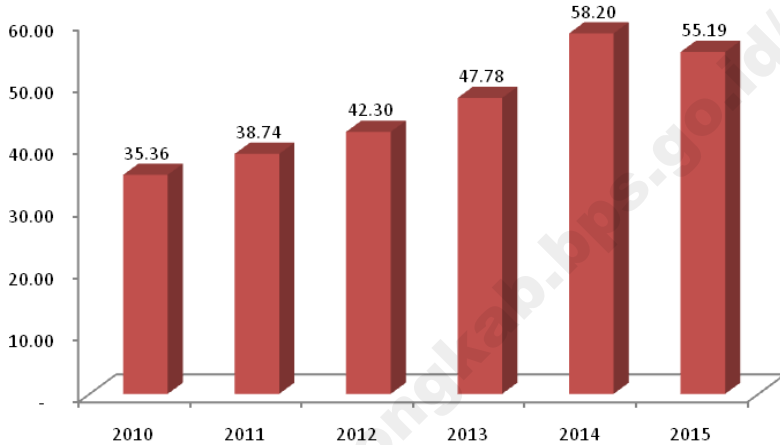
## INDUSTRI, PERTAMBANGAN, ENERGI, DAN KONSTRUKSI

7. Pelanggan adalah individu atau kelompok, baik rumah tangga, perusahaan atau institusi non profit yang membeli air bersih dari perusahaan air bersih.
8. Air disalurkan adalah volume air bersih dari perusahaan air bersih
7. *Customers are individuals or groups, whether household, company or non-profit institutions that buy water supply from water supply establishment.*
8. *Distributed water is the volume of water supply from water supply establishment.*

<b>ULASAN</b>	<b>DESCRIPTION</b>
<b>Industri</b>	<b>Industry</b>
<p>Menurut pengelompokan BPS (Badan Pusat Statistik) sektor industri dikelompokkan ber-dasarkan banyaknya tenaga kerja yang diserap oleh perusahaan/ usaha, adapun pengelompokan-nya adalah sebagai berikut:</p>	<p><i>According to BPS , industrial sectors are grouped according to how many workers are absorbed by the company / business, while the classification is as follows:</i></p>
<ul style="list-style-type: none"><li>a. Industri besar, tenaga kerja &gt; 100 orang;</li><li>b. Industri sedang, tenaga kerja 20 s/d 99 orang;</li><li>c. Industri kecil , tenaga kerja 5 s/d 19 orang;</li><li>d. Industri rumah tangga, tenaga kerja 1 s/d 4 orang.</li></ul>	<ul style="list-style-type: none"><li>a. <i>Large Scale Manufacturing, labor &gt; 100 people;</i></li><li>b. <i>Medium Scale Manufacturing, labor 20-99 people;</i></li><li>c. <i>Small Scale Manufacturing, labor 5-19 persons;</i></li><li>d. <i>Household Industry, labor 1-4 people.</i></li></ul>
<p>Berdasarkan informasi yang bersumber dari Departemen Perindustrian dan Perdagangan Kabupaten Rejang Lebong, di Kabupaten Rejang Lebong pada tahun 2015 tercatat sebanyak 463 unit usaha industri yang menyerap 1.385 orang tenaga kerja.</p>	<p><i>Based on information sourced from Manufacturing and Trading Services of Rejang Lebong Regency, recorded in 2015 that there were 463 manufacturing units which absorb 1.385 workers.</i></p>
<b>Listrik</b>	<b>Electricity</b>
<p>Di Kabupaten Rejang Lebong pada tahun 2015 pelanggan listrik sebanyak 65.155 pelanggan. Adapun produksi listrik yang terjual sebanyak 87.927.611 KWH sedangkan daya listrik yang tersambung 58.945.120 VA.</p>	<p><i>There are 65.155 customers of electricity in Rejang Lebong Regency. The production of electricity sold as many as 87.927.611 KWH while electrical power connected only at 58.945.120 VA.</i></p>

**Gambar**  
**Picture** 6.1

**Nilai Penjualan Listrik di Kabupaten Rejang Lebong (Milyar Rupiah), 2010-2015**  
**Value of Electricity Sales in Rejang Lebong Regency (Billion Rupiah), 2010-2015**



**PDAM**

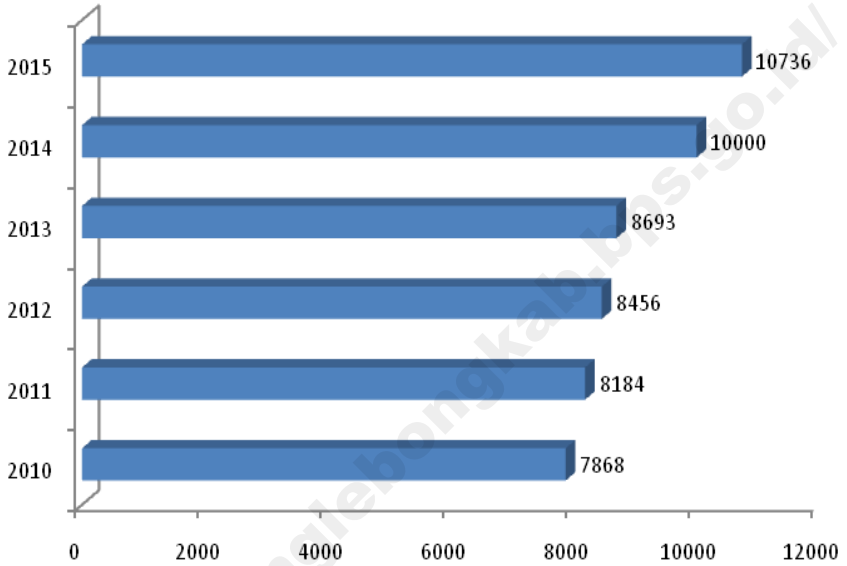
Jumlah konsumen pada tahun 2015 sebanyak 10.736 pelanggan sedangkan pada tahun 2014 ada 10.000 pelanggan artinya terjadi kenaikan jumlah pelanggan sebesar 7,36 persen. Volume air yang terjual menurun, pada tahun 2014 sebanyak 2.411.462 m<sup>3</sup> menjadi 2.359.738 m<sup>3</sup> pada tahun 2015. Ini berarti bahwa terjadi penurunan volume sebesar 2,14 persen.

**Region Water Company**

*Number of consumers in 2015 as many as 10.736 customers while in 2014 there were 10.000 customers means an increase in the number of customers by 7,36 percent. While the volume of water that were sold, in the year 2014 as many as 2.411.462 m<sup>3</sup> to 2.359.738 m<sup>3</sup> in 2015, it means that a decreased in volume of 2,14 percent.*

**Gambar**  
**Picture** 6.2

**Jumlah Pelanggan PDAM di Kabupaten Rejang Lebong,  
2010-2015**  
**The Number of Water Supply Consumers in Rejang Lebong  
Regency, 2010-2015**



## 6.1 INDUSTRI/INDUSTRY

**Tabel 6.1.1** Jumlah Perusahaan, Tenaga Kerja, dan Nilai Produksi Menurut Klasifikasi Industri di Kabupaten Rejang Lebong, 2015  
*Number of Establishment, Employees, and Production Value by Industrial Classification in Rejang Lebong Regency, 2015*

Klasifikasi Industri <i>Industrial Classification</i>	Perusahaan <i>Establishments</i>	Tenaga Kerja <i>Employee</i>	Nilai Produksi <i>Production Value</i>
(1)	(2)	(3)	(4)
Kerajinan	43	162	11 737 614
Kimia dan Bahan bangunan	33	193	3 499 420
Logam dan Elektronika	30	87	3 591 685
Pangan	352	922	31 135 474
Sandang	5	21	1 182 000
<b>Rejang Lebong</b>	<b>463</b>	<b>1 385</b>	<b>51 146 193</b>

Sumber/Source :Dinkop, UKM, Perindustrian dan Perdagangan Kab. Rejang Lebong

6.2 ENERGI/ENERGY

**Tabel** 6.2.1 **Daya Terpasang, Produksi, dan Distribusi Listrik PT. PLN (Persero) pada Cabang/Ranting PLN di Kabupaten Rejang Lebong, 2011–2015**  
**Table** 6.2.1 **Installed Capacity, Production, and Distribution of Electricity of State Electricity Company at Branch Level in Rejang Lebong Regency, 2011–2015**

Tahun/Year	Daya Terpasang Installed Capacity (KW)	Produksi Listrik Production (KWh)	Listrik Terjual Electricity Sold (KWh)	Dipakai Sendiri Own Usage (KWh)	Susut/Hilang Shrunked (KWh)
(1)	(2)	(3)	(4)	(5)	(6)
2011					
2012					
2013					
2014					
2015	47 156.00	97 968 758.00	87 927 611.00	3 268 761.00	8 043 435.00

Sumber/Source :PLN Kab. Rejang Lebong

**Tabel**  
**Table** 6.2.2

**Jumlah Pelanggan Listrik  
di Kabupaten Rejang Lebong, 2014-2015**

**Number of Electricity Customer  
in Rejang Lebong Regency, 2014-2015**

Uraian	( Pelanggan )	
	Jumlah Pelanggan	
	2014	2015
(1)	(2)	(3)
Rumah Tangga/Umum	58 621	61 954
Sosial	1 074	1 108
Pemerintahan	400	421
Bisnis	1 608	1 664
Industri dan Hotel	8	8
Jumlah	61 711	65 155

Sumber/Source : PLN Kab. Rejang Lebong



**Tabel** 6.2.3 **Jumlah Daya Listrik Tersambung di Kabupaten Rejang Lebong, 2014-2015**  
**Table** 6.2.3 **Number of Installed Capacities in Rejang Lebong Regency, 2014-2015**

Uraian	Jumlah Daya Tersambung	
	2014	2015
	(2)	(3)
Rumah Tangga/Umum	45 925 600	49 294 450
Sosial	1 788 600	1 840 100
Pemerintahan	1 983 620	2 056 020
Bisnis	4 236 500	4 443 250
Industri dan Hotel	1 311 300	1 311 300
<b>Jumlah</b>	<b>55 245 620</b>	<b>58 945 120</b>

Sumber/Source : PLN Kab. Rejang Lebong

**Tabel 6.2.4** Jumlah KWH Listrik Terjual di Kabupaten Rejang Lebong, 2014-2015  
**Table** *Number of KWH Sold in Rejang Lebong Regency, 2014-2015*

Uraian	( KWH )	
	Jumlah KWH	
	2014	2015
(1)	(2)	(3)
Rumah Tangga/Umum	69 929 945	73 704 901
Sosial	2 489 852	2 725 537
Pemerintahan	3 600 185	3 722 052
Bisnis	6 436 560	6 448 959
Industri dan Hotel	1 180 647	1 326 162
Jumlah	83 637 189	87 927 611

Sumber/Source : PLN Kab. Rejang Lebong

**Tabel 6.2.5** Nilai Penjualan Listrik di Kabupaten Rejang Lebong, 2010-2015  
**Table** Value of Electricity Sales in Rejang Lebong Regency, 2010-2015

		( Rp )
	Tahun	Nilai
	(1)	(2)
	2010	35 356 548 910
	2011	38 740 497 966
	2012	42 304 944 512
	2013	47 777 940 532
	2014	58 196 083 681
	2015	55 189 101 982

Sumber/Source : PLN Kab. Rejang Lebong

**Tabel**                      **Jumlah Pemakaian Sendiri Listrik di Kabupaten Rejang Lebong,**  
**Table**                      **6.2.6**                      **2014-2015**  
    **Number of Electricity Own Use in Rejang Lebong Regency, 2014-**  
    **2015**

( KWH )

Uraian	Jumlah Pemakaian	
	2014	2015
(1)	(2)	(3)
Pemkab	80 197 756	1 031 502
Perkantoran dan PJU	1 364 011	453 291
Penerangan Jalan Umum	2 075 422	2 237 259
Jumlah	83 637 189	3 722 052

Sumber/Source : PLN Kab. Rejang Lebong

**Tabel** 6.2.7 **Jumlah Pelanggan dan Air yang Disalurkan Menurut Pelanggan di Kabupaten Rejang Lebong, 2015**  
**Table** 6.2.7 **Number of Customer and Distributed Clean Water by Type of Customers in Rejang Lebong Regency, 2015**

<b>Pelanggan Customers</b>	<b>Pelanggan Customers</b>	<b>Air Disalurkan Distributed Water (m<sup>3</sup>)</b>	<b>Nilai/Value (rupiah)</b>
(1)	(2)	(3)	(4)
Sosial/ <i>Social</i>	53	1 887.00	2 644 260
Rumah Tangga/ <i>Household</i>	5 960	119 822.00	276 448 995
Instansi Pemerintah <i>Government Institution</i>	61	4 647.00	10 693 900
Niaga/ <i>Trade</i>	840	19 242.00	60 440 685
Industri/ <i>Industry</i>	-	-	-
Khusus/ <i>Exclusive</i>	-	-	-
<b>Jumlah/Total</b>	<b>6 914</b>	<b>145 598</b>	<b>350 227 840</b>

Sumber/*Source* :PDAM Kab. Rejang Lebong

Tabel  
Table

6.2.8

**Jumlah Air yang Diproduksi, Didistribusikan dan Dijual  
di Kabupaten Rejang Lebong, 2015**

*Number of Produced Water, Distributed Water, and Sold Water  
in Rejang Lebong Regency, 2015*

Bulan	Jumlah Air (m <sup>3</sup> )		
	Produksi	Distribusi	Jual
(1)	(2)	(3)	(4)
Januari	386 175	355 345	206 075
Februari	350 582	322 689	208 038
Maret	348 964	318 724	194 067
April	361 271	331 496	204 046
Mei	374 587	343 051	207 541
Juni	364 264	334 367	207 457
Juli	372 875	343 532	208 704
Agustus	394 229	364 083	231 937
September	393 055	363 844	249 727
Oktober	384 589	353 101	226 259
November	363 507	332 826	208 236
Desember	343 052	327 984	207 651
Jumlah	4 437 150	4 091 042	2 559 738

Sumber/Source : PDAM Kab. Rejang Lebong

**Tabel 6.2.9** Jumlah Sambungan Air Minum Menurut Cabang/Unit dan Jenis Sambungan di Kabupaten Rejang Lebong, 2014  
**Table** 6.2.9 *Number of Water Connections by Branch/Unit and Type of Connection in Rejang Lebong Regency, 2014*

( Pelanggan )

Uraian	Sindang Kelingi	P. U. Tanding	Kota Padang	Bindu-riang (Blitar)
(1)	(2)	(3)	(4)	(5)
- Rumah Tangga	-	548	744	224
- Niaga	-	9	-	-
- Sosial	-	23	23	2
- Kran Umum	-	2	-	-
Jumlah	0	582	767	226

Sumber/Source :PDAM Kab. Rejang Lebong

Lanjutan Tabel/Table Continued 6.2.9

( Pelanggan )

Uraian	Sindang Dataran	Selupu Rejang	Sindang Beliti Ilir	Kampung Melayu
(1)	(6)	(7)	(8)	(9)
- Rumah Tangga	-	548	-	224
- Niaga	-	9	-	-
- Sosial	-	23	-	2
- Kran Umum	-	-	-	-
Jumlah	0	580	0	226

Sumber/Source :PDAM Kab. Rejang Lebong



Lanjutan Tabel/Table Continued 6.2.9

( Pelanggan )				
Uraian	Sindang Dataran	Selupu Rejang	Sindang Beliti Ilir	Kampung Melayu
(1)	(6)	(7)	(8)	(9)
- Rumah Tangga	-	548	-	224
- Niaga	-	9	-	-
- Sosial	-	23	-	2
- Kran Umum	-	-	-	-
Jumlah	0	580	0	226

Sumber/Source :PDAM Kab. Rejang Lebong

Tabel  
Table

6.2.10

**Jumlah Konsumen Air Minum yang Terjual dan  
Pendapatan di Kabupaten Rejang Lebong, 2010-2014**  
*Number of Customers, Water Sold and Income in  
Rejang Lebong Regency, 2010-2014*

Tahun	Konsumen	Air yang Terjual (m <sup>3</sup> )	Pendapatan (Rp)
(1)	(2)	(3)	(4)
2010	7 868	2 185 954	3 354 886 360
2011	8 184	2 159 412	3 328 505 830
2012	8 456	2 178 826	3 449 053 705
2013	8 693	2 326 813	3 555 978 675
2014	10 000	2 411 462	5 402 468 390
2015	10 736	2 359 738	5 309 187 775

Sumber/Source :PDAM Kab. Rejang Lebong

**Tabel 6.2.11** Jumlah Pelanggan, Pemakaian, dan Nilai Air Minum Menurut Jenis Pelanggan di Kabupaten Rejang Lebong, 2014-2015  
**Table** *Number of Customers, Water Distributed, and Sales by Type of Customers in Rejang Lebong Regency, 2014-2015*

Jenis Pelanggan	2014	2015
(1)	(2)	(3)
Sosial		
- Umum (Kran Umum MCK)	25	28
- Khusus (Masjid, dsb)	176	268
Non Niaga	8 926	9 590
Niaga	873	850
Jumlah	10 000	10 736

Sumber/Source :PDAM Kab. Rejang Lebong

**Tabel 6.2.12** **Tarif Air Minum Menurut Jenis Pelanggan dan Tingkat Pemakaian di Kabupaten Rejang Lebong, 2014**  
**Water Supply Tariff by Type of Customers and Level of Usage in Rejang Lebong Regency, 2014**

Kelompok Pelanggan	Beban Tetap (Rp)	Proporsi tarif terhadap tingkat biaya			
		Untuk konsumsi 0-10 m3/bln (rp)	Untuk konsumsi 11-20 m3/bln (rp)	Untuk konsumsi 21-30 m3/bln (rp)	Untuk konsumsi 31 m3 ke atas/bln (rp)
(1)	(2)	(3)	(4)	(5)	(6)
Kelompok I					
a. Tempat Ibadah	15 000				
b. KU, HU, KWU, WCU	16 000	980	980	980	980
c. Terminal Air	16 000				
Kelompok II					
a. RSS	15 000				
b. Panti, Yayasan	16 000				
c. Sekolah	17 500	925	985	1050	1110
d. Rumah Sakit	28 500				
e. IP/ABRI Tk kec/desa	15 000				
Kelompok III					
a. R, Selain R, Mewah/RSS	16 000	1150	1 495	1 865	2 240
b. NK, IRT	17 000	2100	2 350	2 685	2 790
c. IP/ABRI Tk II	18 000	1660	1 660	1 970	2 215
Kelompok IV					
a. R, Mewah	18 000	1150	2 030	2 275	2 770

## INDUSTRY, MINING, ENERGY, AND CONSTRUCTION

b. Industri, NB	33 500	2275	2 830	3 500	3 570
-----------------	--------	------	-------	-------	-------

### Kelompok Khusus

a. A, K, Renang	60 000				
-----------------	--------	--	--	--	--

b. Pabrik, AMDK	35 000	2275	2830	3140	3600
-----------------	--------	------	------	------	------

c. Terminal Induk	60 000				
-------------------	--------	--	--	--	--

d. Selain I-IV					
----------------	--	--	--	--	--

---

Sumber/Source :PDAM Kab. Rejang Lebong

# PERDAGANGAN

TRADE

# 7



**Jumlah  
pedagang  
menengah  
123 orang**

**Jumlah  
Perusahaan  
di Kab.  
Rejang  
Lebong  
Sebanyak  
1764**

**Jumlah pedagang  
Besar  
9 orang**

**Jumlah  
pedagang Mikro  
1019 orang**

**Jumlah pedagang  
kecil  
809 orang**





**PENJELASAN TEKNIS**

1. Sistem pencatatan Statistik Ekspor dan Impor adalah “*General Trade*” dengan wilayah pencatatan meliputi seluruh wilayah kepabeanan Indonesia.
2. Pengesahan dokumen kepabeanan ekspor dan impor dilakukan oleh Bea dan Cukai berdasarkan Persetujuan Muat/Bongkar Barang.
3. Data ekspor berasal dari dokumen kepabeanan BC 3.0 atau yang disebut dokumen Pemberitahuan Ekspor Barang (PEB) yang diisi oleh eksportir.
4. Data impor berasal dari dokumen kepabeanan BC 2.0 atau yang disebut dokumen Pemberitahuan Impor Barang (PIB), Pemberitahuan Impor Barang Khusus (PIBK), Pemberitahuan Pabean Free Trade Zone (PPFTZ) dan dokumen kepabeanan BC 2.3 yang mencatat impor barang dari Luar Negeri ke Kawasan Berikat.
5. Barang-barang yang dikirim ke luar negeri untuk diolah dicatat sebagai ekspor, sedangkan hasil olahan yang

**TECHNICAL NOTES**

1. *The recording of export and import statistics is based on General Trade System covering all Indonesian customs areas.*
2. *The legalization of customs export and import documents is conducted by the Customs and Excise Office.*
3. *The export data are compiled based on customs export documents BC 3.0 or known as Export Declarations (PEB), filled by exporters.*
4. *The import data are compiled based on customs import documents BC 2.0 or known as Import Declarations Form (PIB), Import Declarations Form for Special Commodity (PIBK), Customs Declaration Form for Free Trade Zone (PPFTZ), and customs import documents BC 2.3 which records import goods from foreign country to Bounded Zones Area.*
5. *Goods send abroad for processing purposes are recorded as export while its product sent to Indonesia*



## INDUSTRY, MINING, ENERGY, AND CONSTRUCTION

dikembalikan ke Indonesia dicatat sebagai impor.

*are recorded as import.*

6. Barang-barang luar negeri yang diolah di dalam negeri dicatat sebagai barang impor meskipun barang olahan tersebut akan kembali ke luar negeri.

6. *Foreign goods processed in Indonesia are still recorded as imports although the products will be sent to abroad.*

7. Barang-barang yang tidak dicakup dalam pencatatan:

7. *The following goods are not included in the statistics:*

- a. Pakaian dan barang-barang perhiasan penumpang.
- b. Barang-barang bawaan penumpang dari/ke luar negeri untuk dipakai sendiri, kecuali lemari es, pesawat televisi, dan sebagainya.
- c. Barang-barang untuk keperluan perwakilan kedutaan suatu negara.
- d. Barang-barang ekspedisi dan ekshibisi atau pameran.
- e. Barang-barang untuk militer yang diimpor langsung oleh angkatan bersenjata
- f. Pembungkus/peti kemas untuk diisi kembali.
- g. Uang dan surat-surat berharga.
- h. Barang-barang contoh

- a. *Clothings and passengers' jewelry.*
- b. *Luggage of passengers for own use, except refrigerators, television sets, etc.*
- c. *Goods imported/exported for the use of foreign representative countries/embassies.*
- d. *Goods for expeditions, and shows or exhibitions.*
- e. *Military goods directly imported by the Armed Forces.*
- f. *Packings/containers to be refilled.*
- g. *Bank notes and securities*
- h. *Sample goods*

8. Sistem pengolahan dokumen impor/ekspor Indonesia adalah sistem "Carry Over" yaitu dokumen ditunggu selama satu bulan, setelah

8. *The carry-over system is used in processing Indonesian export and import documents. Documents are processed one month after the*

bulan berjalan, sedangkan dokumen-dokumen yang terlambat akan diolah pada bulan berikutnya. Dengan demikian dokumen bulan-bulan sebelumnya yang terlambat diterima dan masuk pada bulan berjalan, diperlakukan sebagai dokumen bulan pengolahan.

*current month, while those received later will be processed for the succeeding month. This means previous documents received in the current month will be treated as processed documents.*

9. **Pelabuhan Muat** adalah pelabuhan darimana barang diangkut ke luar negeri atau diekspor
9. **Port of loading** is port where the goods are transported out of the country or exported.
10. **Negara tujuan** adalah negara tujuan akhir yang diketahui untuk barang ekspor yang dikirim ke luar negeri
10. **Country of destination** is country that is known to export goods sent abroad.
11. **Jenis komoditi** adalah barang ekspor yang dicatat sesuai kode Harmonized System (HS)
11. **Type commodity** is exported goods recorded based on Harmonized System (HS) code.

**ULASAN**

**DESCRIPTION**

**Perdagangan**

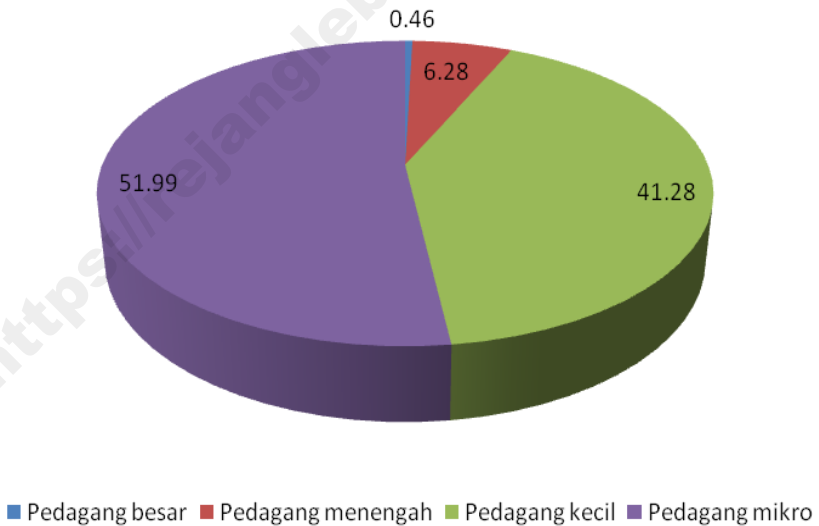
**Trade**

Jumlah SIUP yang dikeluarkan oleh Dinas Koperasi, UKM, Perindustrian dan Perdagangan pada tahun 2015 sebanyak 1.960 buah dan didominasi oleh pedagang mikro (51,99 persen) serta pedagang kecil (41,28 persen).

Number of License issued by the Department of Cooperatives, UKM, Trade and Industry in 2015 as many as 1.960 pieces and it is dominated by micro traders (51,99 percent) as well as small traders (41,28 percent).

**Gambar**  
**Picture** 7.1

**Persentase Jumlah Pedagang Menurut Kecamatan di Kabupaten Rejang Lebong, 2015**  
**Percentage of Number of Merchants by Subdistrict in Rejang Lebong Regency, 2015**



Dalam publikasi ini disajikan data jumlah perusahaan di Kabupaten Rejang Lebong sesuai dengan bentuk perusahaan. Pada tahun 2014, jumlah perusahaan sebanyak 1.390 perusahaan. Sementara itu, pada tahun 2015 jumlah perusahaan meningkat menjadi 1.764 perusahaan yang didominasi oleh perusahaan perseorangan (PO) sebanyak 1.394 perusahaan (79,02 persen). Sisanya, 245 perusahaan dalam bentuk CV/firma, 93 perusahaan dalam bentuk PT, 24 koperasi, dan 8 perusahaan lainnya.

### **Koperasi**

Pada publikasi ini juga ditampilkan informasi mengenai perkembangan koperasi selama tahun 2015. Pada tahun 2015, di Kabupaten Rejang Lebong terdapat 126 koperasi yang aktif dan 52 koperasi yang vakum/tidak aktif dengan jumlah anggota sebanyak 14.143 orang.

Kecamatan Curup memiliki jumlah koperasi paling banyak yaitu 56 unit disusul oleh Kecamatan Curup Tengah dengan 53 unit koperasi.

*In this publication are presented data on the number of companies in Rejang Lebong according to the form of the company. In the year 2014, the number of companies as much as 1.390 companies. Meanwhile, in 2015 the number of companies increased to 1.764 companies which are dominated by individual companies as much as 1.394 companies (79,02 percent). The remaining, 245 companies in the form of CV/firm, 93 companies in the form of PT, 24 companies in the form of cooperatives, and 8 other companies.*

### **Cooperative**

*In this publication also displayed information about cooperatives development during 2015. In 2015, in Rejang Lebong there are 126 active cooperatives and 52 cooperatives that vacuum/inactive with total membership about 14.143 people.*

*Curup sub-district have the most widely of cooperatives with 56 units, followed by the Curup Tengah sub-district with 53 units of cooperative.*

<https://rejanglebongkab.bps.go.id/>

**Tabel 7.1** Jumlah Perusahaan Menurut Bentuk Badan Hukum di Kabupaten Rejang Lebong, 2011–2015  
**Table 7.1** *Number of Establishments by Type of Business Entity in Rejang Lebong Regency, 2011–2015*

<b>Tipe Badan Hukum</b> <i>Type of Business Entity</i>	<b>2011</b>	<b>2012</b>	<b>2013</b>	<b>2014</b>	<b>2015</b>
(1)	(2)	(3)	(4)	(5)	(6)
Perseroan Terbatas	19	36	46	61	93
CV/Firma	63	120	156	191	245
Koperasi	3	7	11	19	24
Perorangan	248	558	832	1 113	1 394
Lainnya	3	5	5	6	8
<b>Jumlah/Total</b>	<b>336</b>	<b>726</b>	<b>1 050</b>	<b>1 390</b>	<b>1 764</b>

Sumber/Source :Dinkop, UKM, Perindustrian dan Perdagangan Kab. Rejang Lebong

**Tabel 7.2** Jumlah Pedagang Menurut Kecamatan di Kabupaten Rejang Lebong, 2015  
**Table 7.2** Number of Merchants by Subdistrict in Rejang Lebong Regency, 2015

Kecamatan Subdistrict	Pedagang Besar Wholesaler	Pedagang Menengah Medium Trader	Pedagang Kecil Small Trader	Pedagang Mikro Micro Trader
(1)	(2)	(3)	(4)	(5)
1 Curup	2	40	234	251
2 Curup Utara	-	11	37	48
3 Curup Timur	1	13	57	82
4 Curup Selatan	3	9	59	72
5 Curup Tengah	2	36	262	286
6 Sindang Kelingi	-	1	18	22
7 Sindang Dataran	-	-	10	22
8 Kota Padang	-	-	1	13
9 Sindang Beliti Ilir	-	-	3	2
10 Bermani Ulu	-	1	11	17
11 Bermani Ulu Raya	-	1	11	19
12 Padang Ulak Tanding	-	6	29	35
13 Binduriang	1	2	14	17
14 Sindang Beliti Ulu	-	-	3	5
15 Selupu Rejang	-	3	60	128
<b>Rejang Lebong</b>	<b>9</b>	<b>123</b>	<b>809</b>	<b>1 019</b>

Sumber/Source :Dinkop, UKM, Perindustrian dan Perdagangan Kab. Rejang Lebong

**Tabel 7.3** Jumlah Sarana Perdagangan Menurut Jenisnya di Kabupaten Rejang Lebong, 2011–2015  
**Table 7.3** *Number of Trading Facilities by Type of Facility in Rejang Lebong Regency, 2011–2015*

Sarana Perdagangan <i>Trading Facilities</i>	2011	2012	2013	2014	2015
(1)	(2)	(3)	(4)	(5)	(6)
<i>Pasar/Market</i>					
Tradisional (harian)	5	5	5	5	5
Tradisional (mingguan)	22	22	22	22	22
Toko/Store	123	284	366	274	311
Kios	45	93	139	176	218
Warung	85	141	171	211	245
<b>Jumlah/Total</b>	<b>280</b>	<b>545</b>	<b>703</b>	<b>688</b>	<b>801</b>

Sumber/Source :Dinkop, UKM, Perindustrian dan Perdagangan Kab. Rejang Lebong



**Tabel**  
**Table** 7.4

**Banyaknya Koperasi Menurut Jenis dan Kecamatan  
di Kabupaten Rejang Lebong, 2015**  
**Number of Cooperatives by Type and District in Rejang  
Lebong Regency, 2015**

( Buah )

Jenis Koperasi	Curup	Curup Timur	Curup Tengah
(1)	(2)	(3)	(4)
KPN	22	4	14
KUD	1	-	-
KSU	4	1	17
KOPKAR	3	1	2
KSP	2	-	3
KOP. ANGKATAN	-	-	1
KOP. LAIN	18	2	12
KOPWAN	4	-	1
KOPONTREN	-	-	-
KOPIKRA	-	-	1
KPP	1	-	-
KOP. SEKUNDER	-	-	-
KOPTAN	-	1	1
KOPBUN	1	-	1
Jumlah	56	9	53
2014	56	10	46

Sumber/Source :Dinkop, UKM, Perindustrian dan Perdagangan Kab. Rejang Lebong

Lanjutan Tabel/Table Continued 7.4

( Buah )

Jenis Koperasi	Curup Utara	Curup Selatan	Kota Padang
(1)	(5)	(6)	(7)
KPN	3	2	1
KUD	1	1	4
KSU	1	3	-
KOPKAR	-	-	-
KSP	1	1	-
KOP. ANGKATAN	-	4	-
KOP. LAIN	3	4	-
KOPWAN	-	-	-
KOPONTREN	-	-	-
KOPIKRA	-	-	-
KPP	-	-	-
KOP. SEKUNDER	-	-	-
KOPTAN	-	-	3
KOPBUN	-	-	-
Jumlah	9	15	8
2014	9	13	8

Sumber/Source :Dinkop, UKM, Perindustrian dan Perdagangan Kab. Rejang Lebong

Lanjutan Tabel/Table Continued 7.4

( Buah )

Jenis Koperasi	Sindang Beliti Ilir	Padang Ulak Tanding	Sindang Beliti Ulu
(1)	(8)	(9)	(10)
KPN	-	3	-
KUD	-	2	1
KSU	1	-	-
KOPKAR	-	-	-
KSP	-	-	-
KOP. ANGKATAN	-	-	-
KOP. LAIN	-	-	-
KOPWAN	-	-	-
KOPONTREN	-	-	-
KOPIKRA	-	-	-
KPP	-	-	-
KOP. SEKUNDER	-	-	-
KOPTAN	-	-	-
KOPBUN	-	-	-
Jumlah	1	5	1
2014	-	5	1

Sumber/Source :Dinkop, UKM, Perindustrian dan Perdagangan Kab. Rejang Lebong

Lanjutan Tabel/Table Continued 7.4

( Buah )

Jenis Koperasi	Sindang Dataran	Binduriang	Sindang Kelingi
(1)	(11)	(12)	(13)
KPN	-	1	1
KUD	1	1	2
KSU	1	1	-
KOPKAR	-	-	-
KSP	-	-	1
KOP. ANGKATAN	-	-	-
KOP. LAIN	-	-	2
KOPWAN	-	-	-
KOPONTREN	-	-	-
KOPIKRA	-	-	-
KPP	-	-	-
KOP. SEKUNDER	-	-	-
KOPTAN	-	1	1
KOPBUN	-	-	-
Jumlah	2	4	7
2014	2	4	7

Sumber/Source :Dinkop, UKM, Perindustrian dan Perdagangan Kab. Rejang Lebong

Lanjutan Tabel/Table Continued 7.4

( Buah )

Jenis Koperasi	Bermani Ulu Raya	Bermani Ulu	Selupu Rejang
(1)	(14)	(15)	(16)
KPN	1	-	1
KUD	1	2	3
KSU	-	-	1
KOPKAR	-	-	-
KSP	-	-	-
KOP. ANGKATAN	-	-	-
KOP. LAIN	-	1	3
KOPWAN	-	-	-
KOPONTREN	-	-	1
KOPIKRA	-	-	-
KPP	-	-	-
KOP. SEKUNDER	-	-	-
KOPTAN	1	1	2
KOPBUN	-	-	-
Jumlah	3	4	11
2014	3	4	11

Sumber/Source :Dinkop, UKM, Perindustrian dan Perdagangan Kab. Rejang Lebong

**Tabel** 7.5  
**Table**

**Banyaknya Anggota Koperasi Menurut Jenis dan Kecamatan di Kabupaten Rejang Lebong, 2015**

*Number of Cooperative Members by Type and District in Rejang Lebong Regency, 2015*

( Orang )

Jenis Koperasi	Curup	Curup Timur	Curup Tengah
(1)	(2)	(3)	(4)
KPN	1 821	232	1 851
KUD	135	49	-
KSU	192	150	1 077
KOPKAR	315	203	114
KSP	519	-	174
KOP. ANGKATAN	79	-	257
KOP. LAIN	903	-	120
KOPWAN	429	-	98
KOPONTREN	-	-	-
KOPIKRA	48	-	45
KPP	103	-	35
KOP. SEKUNDER	40	-	36
KOPTAN	-	21	99
KOPBUN	20	-	36
Jumlah	4 604	655	3 942
2014	4 820	655	3 120

Sumber/Source :Dinkop, UKM, Perindustrian dan Perdagangan Kab. Rejang Lebong

Lanjutan Tabel/Table Continued 7.5

( Orang )

Jenis Koperasi	Curup Utara	Curup Selatan	Kota Padang
(1)	(5)	(6)	(7)
KPN	156	92	23
KUD	104	62	223
KSU	28	102	-
KOPKAR	-	-	-
KSP	21	23	-
KOP. ANGKATAN	-	774	-
KOP. LAIN	25	58	-
KOPWAN	-	-	-
KOPONTREN	-	-	-
KOPIKRA	51	-	-
KPP	-	-	-
KOP. SEKUNDER	-	-	-
KOPTAN	-	-	292
KOPBUN	-	-	-
Jumlah	385	1 111	538
2014	385	1 065	701

Sumber/Source :Dinkop, UKM, Perindustrian dan Perdagangan Kab. Rejang Lebong

Lanjutan Tabel/Table Continued 7.5

( Orang )

Jenis Koperasi	Sindang Beliti Ilir	Padang Ulak Tanding	Sindang Beliti Ulu
(1)	(8)	(9)	(10)
KPN	-	-	-
KUD	-	-	-
KSU	-	-	-
KOPKAR	-	-	-
KSP	-	-	-
KOP. ANGKATAN	-	-	-
KOP. LAIN	-	-	-
KOPWAN	-	-	-
KOPONTREN	-	-	-
KOPIKRA	-	-	-
KPP	-	-	-
KOP. SEKUNDER	-	-	-
KOPTAN	-	-	-
KOPBUN	-	-	-
Jumlah	0	0	0
2014	-	773	-

Sumber/Source :Dinkop, UKM, Perindustrian dan Perdagangan Kab. Rejang Lebong



Lanjutan Tabel/Table Continued 7.5

( Orang )			
Jenis Koperasi	Sindang Dataran	Binduriang	Sindang Kelingi
(1)	(11)	(12)	(13)
KPN	-	-	27
KUD	74	-	559
KSU	25	-	66
KOPKAR	-	-	-
KSP	-	-	-
KOP. ANGKATAN	-	-	-
KOP. LAIN	-	-	27
KOPWAN	-	-	-
KOPONTREN	-	-	-
KOPIKRA	-	-	-
KPP	-	-	-
KOP. SEKUNDER	-	-	-
KOPTAN	-	-	25
KOPBUN	-	-	-
Jumlah	99	0	704
2014	99	70	868

Sumber/Source :Dinkop, UKM, Perindustrian dan Perdagangan Kab. Rejang Lebong

Lanjutan Tabel/Table Continued 7.5

( Orang )

Jenis Koperasi	Bermani Ulu Raya	Bermani Ulu	Seluruh Rejang
(1)	(14)	(15)	(16)
KPN	579	-	66
KUD	540	195	100
KSU	-	-	137
KOPKAR	-	-	-
KSP	-	-	-
KOP. ANGKATAN	-	-	-
KOP. LAIN	-	23	138
KOPWAN	-	-	-
KOPONTREN	-	-	26
KOPIKRA	-	-	-
KPP	-	-	-
KOP. SEKUNDER	-	-	-
KOPTAN	203	38	60
KOPBUN	-	-	-
Jumlah	1 322	256	527
2014	2 088	61	397

Tabel  
Table

7.6

Banyaknya Koperasi Aktif dan Vakum di Kabupaten  
Rejang Lebong, 2015*Number of Active and Non-Active Cooperatives in  
Rejang Lebong Regency, 2015*

( Buah )

Uraian	Aktif	Vakum/ Tidak Aktif	Jumlah
(1)	(2)	(3)	(4)
KPN	46	9	55
KUD	12	9	21
KSU	27	9	36
KOPKAR	3	4	7
KSP	8	1	9
KOP. ANGKATAN	5	1	6
KOP. LAIN	11	5	16
KOPWAN	5	1	6
KOPONTREN	1	-	1
KOIKRA	1	3	4
KPP	1	1	2
KOP. SEKUNDER	1	1	2
KOPTAN	4	7	11
KOPBUN	1	1	2
Jumlah	126	52	178
2014	121	52	173

Sumber/Source :Dinkop, UKM, Perindustrian dan Perdagangan Kab. Rejang Lebong

Tabel  
Table

7.7

**Perkembangan Koperasi Menurut Jenis Koperasi di Kabupaten Rejang Lebong, 2015**

*Progress of Cooperatives by Type in Rejang Lebong Regency, 2015*

( Buah )

Uraian	Satuan	Jenis Koperasi			Jumlah
		KUD	KPN	Lainnya	
(1)	(2)	(3)	(4)	(5)	(6)
Koperasi	Buah	21	55	107	183
Anggota	Orang	2 204	4 847	6 096	955
Modal Sendiri	Rp (000)	185 602	28 561 303	25 055 585	3 691 320
Modal Luar	Rp (000)	4 113 697	17 762 667	21 256 379	619 985
Asset	Rp (000)	6 531 348	44 862 568	48 905 314	2 488 602
Volume Usaha	Rp (000)	2 257 387	812 012 560	809 705 398	4 564 549
SHU	Rp (000)	148 157	25 651 214	25 010 981	788 390

Sumber/Source :Dinkop, UKM, Perindustrian dan Perdagangan Kab. Rejang Lebong

**Tabel** 7.8 **Perkembangan Koperasi, Jumlah Anggota, Simpanan, Volume Usaha, dan SHU di Kabupaten Rejang Lebong, 2015**  
**Table** *Development of Cooperatives, Members, Savings, Volume of Business and Net Profit in Rejang Lebong Regency, 2015*

Uraian	Satuan	Jumlah
(1)	(2)	(3)
Koperasi	Buah	183
Anggota	Orang	955
Modal Sendiri	Rp	3 691 320
Modal Luar	Rp	619 985
Asset	Rp	2 488 602
Volume Usaha	Rp	4 564 549
SHU	Rp	788 390

Sumber/Source :Dinkop, UKM, Perindustrian dan Perdagangan Kab. Rejang Lebong

**Tabel 7.9**  
**Table**

**Banyaknya Koperasi Menurut Modal, Aset, Volume, dan SHU di Kabupaten Rejang Lebong, 2015**

***Number of Cooperatives by Capital, Volume, and Net Profit in Rejang Lebong Regency, 2015***

Jenis Koperasi	( Ribu Rp )			( Ribu Rp )	
	Modal Sendiri	Modal Luar	Aset	Volume Usaha	SHU (Rp)
(1)	(2)	(3)	(4)	(5)	(6)
KPN	28 561 303	17 762 667	44 862 568	812 012 560	25 651 214
KUD	1 856 020	4 113 697	6 531 348	2 257 387	148 157
KSU	3 183 965	1 450 876	4 231 526	3 105 932	1 082 232
KOPKAR	819 646	175 227	1 344 421	1 105 636	98 344
KSP	3 691 320	619 985	2 488 602	4 564 549	788 390
KOP. ANGKATAN	1 852 069	117 456	2 308 188	2 366 559	282 410
KOP. LAIN	3 948 229	2 077 111	6 101 503	3 872 496	318 600
KOPWAN	2 380 575	662 896	3 967 898	1 655 631	269 019
KOPONTREN	5 415	75 310	80 725	-	-
KOPIKRA	17 249	300 799	318 048	-	-
KPP	162 928	74 800	237 728	-	-
KOP. SEKUNDER	439 225	610 107	1 049 332	-	-
KOPTAN	178 974	802 954	981 928	211 200	27 690
KOPBUN	58 610	37 000	95 610	-	-
Jumlah	47 155 528	28 880 885	74 599 425	831 151 950	28 666 056
2014	43 284 872	29 825 626	76 286 000	831 222 402	28 686 633

Sumber/Source :Dinkop, UKM, Perindustrian dan Perdagangan Kab. Rejang Lebong

<https://rejanglebongkab.bps.go.id/>

# HOTEL DAN PARIWISATA

HOTEL AND TOURISM

8

Jumlah Hotel Di Kab. Rejang Lebong  
sebanyak 20 hotel



Jumlah objek wisata di  
Kabupaten Rejang  
Lebong sebanyak 22  
lokasi Objek wisata







**PENJELASAN TEKNIS**

1. **Wisatawan mancanegara** (wisman) ialah setiap pengunjung yang mengunjungi suatu negara di luar tempat tinggalnya, didorong oleh satu atau beberapa keperluan tanpa bermaksud memperoleh penghasilan di tempat yang dikunjungi dan lamanya kunjungan tersebut tidak lebih dari satu tahun (12 bulan). Definisi ini mencakup 2 (dua) kategori wisatawan mancanegara, yaitu :
  - a. Wisatawan (turis) ialah setiap pengunjung seperti definisi di atas yang tinggal paling sedikit 24 jam, akan tetapi tidak lebih dari 1 (satu) tahun di tempat yang dikunjungi, dengan maksud antara lain: berlibur, rekreasi, olah raga, bisnis, menghadiri pertemuan, studi, dan kunjungan dengan alasan kesehatan.
  - b. *Excursionist* ialah setiap pengunjung seperti definisi di atas yang tinggal kurang dari 24 jam di tempat yang dikunjungi (termasuk "Cruise passengers"). *Cruise Passengers* ialah setiap pengunjung yang tiba di suatu negara di mana mereka tidak menginap di akomodasi yang

**TECHNICAL NOTES**

1. **An International Visitor** is any person visiting a country other than his usual place of residence for any reason other than for earning income in the country visited, and the length of stay is no more than one year (12 months). This definition covers two categories of foreign visitors, namely :
  - a. "Tourist" is any visitor staying for at least 24 hours, but no more than one year, in the country visited, with the intention of visiting, and for any of these purposes: Pleasure, recreation and sports, Business, visiting friends and relatives, missions, attending meetings, conferences, visit for health reasons and study.
  - b. "Excursionist" is any visitor staying less than 24 hours in the country visited including, "Cruise Passengers", i.e. visitors arriving in a country without staying in any accommodation available in the visited country.

## HOTEL AND TOURISM

tersedia di negara tersebut, misalnya dengan kapal laut.

2. **Rata-rata lama tinggal** adalah rata-rata waktu tinggal wisatawan mancanegara di Indonesia untuk satu kali kunjungan.
  3. Usaha penyediaan akomodasi adalah usaha yang menyediakan pelayanan penginapan yang dapat dilengkapi dengan pelayanan pariwisata lainnya. Usaha penyediaan akomodasi dapat berupa hotel, vila, pondok wisata, bumi perkemahan, persinggahan karavan, dan akomodasi lainnya yang digunakan untuk tujuan pariwisata.
  4. **Hotel** adalah penyediaan akomodasi secara harian berupa kamar-kamar di dalam satu bangunan yang dapat dilengkapi dengan jasa pelayanan makan dan minum, kegiatan hiburan dan atau fasilitas lainnya. Hotel terdiri dari hotel berbintang dan hotel non- bintang.
  5. **Hotel bintang** adalah usaha penyediaan jasa pelayanan penginapan, makan minum serta jasa lainnya bagi umum dengan menggunakan sebagian atau
2. **Average length of stay** is the average stay duration of foreign visitor in Indonesia for one trip.
  3. *The business of providing accommodation is a business that provides specialty services that can be equipped with other tourism services. It includes hotel, villa, cottage, camping, caravan stop, and other accommodation that are used for tourism purposes.*
  4. **Hotel** is a daily supply of accommodation rooms within a building which can be equipped with eating and drinking services, entertainment activities and/or other facilities. Hotel consists of a classified hotel and a non-classified hotel.
  5. **A star hotel** is the business of providing an accommodation, eating and drinking as well as other services for the public by using a building or a part of a building. It is

seluruh bangunan. Usaha ini dikelola secara komersial serta memenuhi ketentuan persyaratan sebagai hotel bintang (termasuk berlian) yang ditetapkan dalam surat keputusan instansi yang membinanya. Misalnya hotel bintang lima, hotel bintang empat dan seterusnya.

*managed commercially and meets specified requirements as a star hotel (including diamonds) set forth in the decree of fostering agency. For example, five star hotel, four star hotel, and so on.*

6. **Tingkat penghunian kamar hotel** adalah persentase banyaknya malam kamar yang dihuni terhadap banyaknya malam kamar yang tersedia.
7. **Rata-rata lamanya tamu menginap** adalah banyaknya malam tempat tidur yang terpakai (malam tamu) dengan banyaknya tamu yang menginap di hotel atau akomodasi lainnya.

6. **Room occupancy rate** is the number of room-nights occupied divided by the number of room-nights available, multiplied by 100 percent.
7. **Average length of stay** is the number of bed-nights used (guest night) divided by the number of guests coming to spend the night at the accommodation.

**ULASAN**

**DESCRIPTION**

**Hotel dan Pariwisata**

**Hotel and Tourism**

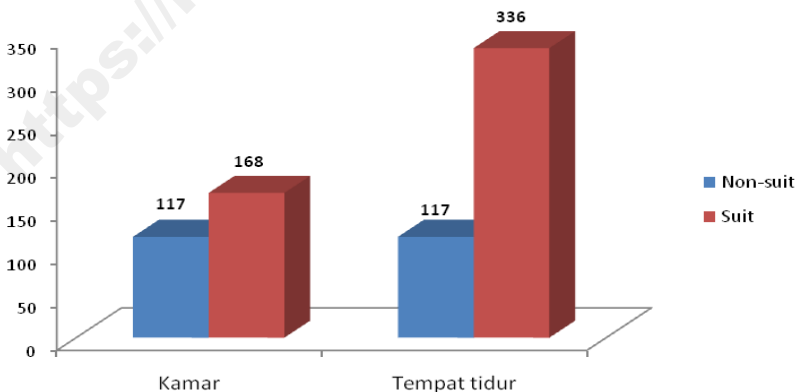
Beberapa objek wisata yang terdapat di Kabupaten Rejang Lebong antara lain Suban Air Panas, Danau Mas Harun Bestari, Air Terjun Kepala Curup, dan lain sebagainya.

Some of the tourism object located in Rejang Lebong among others Suban Air Panas, Danau Mas Harun Bestari, Air Terjun Kepala Curup, and others.

Salah satu sarana yang sangat diperlukan untuk meningkatkan keberhasilan kepariwisataan adalah penginapan (hotel). Jumlah hotel di Kabupaten Rejang Lebong yang tercatat di Dinas Pariwisata tahun 2015 dan tahun 2014 masih sama. Ada 20 hotel di Kabupaten Rejang Lebong dengan jumlah kamar sebanyak 285 kamar yang berisi 453 tempat tidur.

One of the indispensable means to improve the success of tourism is an inn (hotel). The number of hotels in Rejang Lebong Regency recorded in the Department of Tourism in 2015 and 2014 is still the same. There are 20 hotels in Rejang Lebong Regency with the number of rooms is 285 rooms which providing 453 beds.

**Gambar 8.1** Jumlah Kamar dan Tempat Tidur Hotel/ Penginapan/ Losmen di Kabupaten Rejang Lebong, 2015  
**Picture 8.1** Number of Rooms and Beds at Hotels in Rejang Lebong, 2015



## 8.1 HOTEL

**Tabel 8.1.1** Jumlah Akomodasi Hotel Menurut Kecamatan di Kabupaten Rejang Lebong, 2014 dan 2015  
**Table 8.1.1** *Number of Hotel Accomodations by Subdistrict in Rejang Lebong Regency, 2014 and 2015*

	Kecamatan Subdistrict	Hotel Hotels		Kamar Rooms		Tempat Tidur Beds	
		2014	2015	2014	2015	2014	2015
	(1)	(2)	(3)	(4)	(5)	(6)	(7)
1	Curup	10	10	124	124	232	232
2	Curup Utara						
3	Curup Selatan						
4	Curup Tengah	3	3	75	75	96	96
5	Curup Timur						
6	Bermani Ulu						
7	Bermani Ulu Raya						
8	Selupu Rejang	7	7	86	86	125	125
9	Sindang Kelingi						
10	Sindang Dataran						
11	Padang Ulak Tanding						
12	Binduriang						
13	Sindang Beliti Ulu						
14	Kota Padang						
15	Sindang Beliti Ilir						
	<b>Rejang Lebong</b>	<b>20</b>	<b>20</b>	<b>285</b>	<b>285</b>	<b>453</b>	<b>453</b>

Sumber/Source :Dinas Kebudayaan dan Pariwisata Kab. Rejang Lebong

**Tabel 8.1.2** Jumlah Kamar dan Tempat Tidur Hotel/ Penginapan/Losmen Menurut Jenis Kamar, Tempat Tidur, dan Kecamatan di Kabupaten Rejang Lebong, 2015  
**Table** *Number of Rooms and Beds at Hotels/Lodging/ Inns by Type of Rooms, Beds, and District in Rejang Lebong Regency, 2015*

( Buah )

Kecamatan	Jumlah Kamar		Jumlah tempat Tidur	
	Non-suit	Suit	Non-suit	Suit
(1)	(2)	(3)	(4)	(5)
Curup	16	108	16	216
Curup Utara	-	-	-	-
Curup Selatan	-	-	-	-
Curup Tengah	54	21	54	42
Curup Timur	-	-	-	-
Bermani Ulu	-	-	-	-
Bermani Ulu Raya	-	-	-	-
Selupu Rejang	47	39	47	78
Sindang Kelingi	-	-	-	-
Sindang Dataran	-	-	-	-
Padang Ulak Tanding	-	-	-	-
Binduriang	-	-	-	-
Sindang Beliti Ulu	-	-	-	-
Kota Padang	-	-	-	-
Sindang Beliti Ilir	-	-	-	-
Jumlah	117	168	117	336
2013	226	15	309	15

Sumber/Source :Dinas Kebudayaan dan Pariwisata Kab. Rejang Lebong

**Tabel** 8.1.3  
**Table**

**Jumlah Tamu Hotel/Penginapan/Losmen Menurut Jenis Tamu dan Kecamatan di Kabupaten Rejang Lebong, 2015**  
*Number of Guests at Hotels/Lodging/Inns by Type of Guests and District in Rejang Lebong Regency, 2015*

Kecamatan	Jenis Tamu		Jumlah
	WNI	WNA	
(1)	(2)	(3)	(4)
Curup	62 640	-	62 640
Curup Utara	-	-	-
Curup Selatan	-	-	-
Curup Tengah	25 920	-	25 920
Curup Timur	-	-	-
Bermani Ulu	-	-	-
Bermani Ulu Raya	-	-	-
Selupu Rejang	33 750	-	33 750
Sindang Kelingi	-	-	-
Sindang Dataran	-	-	-
Padang Ulak Tanding	-	-	-
Binduriang	-	-	-
Sindang Beliti Ulu	-	-	-
Kota Padang	-	-	-
Sindang Beliti Ilir	-	-	-
Jumlah	122 310	-	122 310
2013	2 090	-	2 090

Sumber/Source :Dinas Kebudayaan dan Pariwisata Kab. Rejang Lebong



## 8.2 PARIWISATA/TOURISM

**Tabel 8.2.1**  
**Table** **Obyek Wisata Menurut Kecamatan dan Jarak Lokasi dari Ibukota Kecamatan di Kabupaten Rejang Lebong, 2014**  
**Tourism Objects by District and Distance of Location From the Capital District in Rejang Lebong Regency, 2014**

Kecamatan	Obyek Wisata	Jarak dari Ibukota Kecamatan
(1)	(2)	(3)
Curup Utara	Danau Bermani (tlg Kering)	100 M
	Watre Boom	150 M
Curup Selatan	Monumen Perjuangan	500 M
	Sumber Air panas Tempel Rejo	3 KM
Curup Tengah	Air Terjun	3 KM
Curup Timur	Suban Air Panas	5 Km
	Kolam renang Muna Tirta	2 Km
Bermani Ulu Raya	Air terjun Batu Betiang	25 KM
	Danau Mas Harun Bastari	17 KM
Selupu Rejang	Bukit Kaba	18 KM
	Sumber Air Panas Grujukan Sewu/Pacoa Sibeu	17 KM
Sindang Kelingi	Air terjun tri Muara karang	3 Km
	Air Terjun Beringin Tiga	1 Km
	Air Terjun Sekudun	
Binduriang	Air terjun Cahaya Negeri	7km
	Air terjun Tanggga Seribu	2 KM
Sindang Beliti Ulu	Cek Dam (Danau Buatan)	
	Air Terjun Gua Beraput	
Kota Padang	Air terju Sungai Napal	
	Air Terjun Angin	17 KM
Kota Padang	Air terjun dan Gua Suka Merindu	
	Air Terjun Curup Embun	6 Km

Sumber/Source :Dinas Kebudayaan dan Pariwisata Kab. Rejang Lebong

**Tabel 8.2.2** Banyaknya Kelompok Komunitas Sosial yang Aktif Binaan Dinas Pariwisata dan Kebudayaan di Kabupaten Rejang Lebong, 2015

*Number of Active Social Community Group Under Patronage of Tourism and Culture Services in Rejang Lebong Regency, 2015*

Kecamatan	Tradisional	Modern	Darwis	Sanggar
(1)	(2)	(3)	(4)	(5)
Curup	-	-	-	-
Curup Utara	-	-	-	-
Curup Selatan	-	-	-	-
Curup Tengah	-	-	-	-
Curup Timur	-	-	1	-
Bermani Ulu	-	-	-	-
Bermani Ulu Raya	-	-	-	-
Selupu Rejang	-	-	3	-
Sindang Kelingi	-	-	1	-
Sindang Dataran	-	-	-	-
Padang Ulak Tanding	-	-	-	-
Binduriang	-	-	-	-
Sindang Beliti Ulu	-	-	-	-
Kota Padang	-	-	-	-
Sindang Beliti Ilir	-	-	-	-
<b>Jumlah</b>	-	-	<b>5</b>	-

Sumber/Source :Dinas Kebudayaan dan Pariwisata Kab. Rejang Lebong

**Tabel 8.2.3** Jumlah Kelompok Kesenian Modern di Kabupaten Rejang Lebong, 2015  
**Table** *Number of Modern Art Group in Rejang Lebong Regency, 2015*

Kecamatan	Jumlah Kelompok		Jumlah
	Musik	Organ Tunggal	
(1)	(2)	(3)	(4)
Curup	-	11	11
Curup Utara	-	5	5
Curup Selatan	-	5	5
Curup Tengah	-	19	19
Curup Timur	-	2	2
Bermani Ulu	-	4	4
Bermani Ulu Raya	-	-	-
Selupu Rejang	-	2	2
Sindang Kelingi	-	-	-
Sindang Dataran	-	-	-
Padang Ulak Tanding	-	-	-
Binduriang	-	5	5
Sindang Beliti Ulu	-	-	-
Kota Padang	-	-	-
Sindang Beliti Ilir	-	-	-
Jumlah	-	53	53

Sumber/Source :Dinas Kebudayaan dan Pariwisata Kab. Rejang Lebong

# TRANSPORTASI DAN KOMUNIKASI

TRANSPORTATION AND  
COMMUNICATION

# 9



**Jumlah kendaraan yang terdaftar di  
Kab. Rejang Lebong pada tahun  
2015 sebanyak 41096 Kendaraan.**



**PENJELASAN TEKNIS**

1. **Kendaraan bermotor** adalah setiap kendaraan yang digerakkan oleh peralatan teknik yang ada pada kendaraan tersebut, biasanya digunakan untuk angkutan orang atau barang di atas jalan raya selain kendaraan yang berjalan di atas rel. Kendaraan bermotor yang dicatat adalah semua jenis kendaraan kecuali kendaraan bermotor TNI/Polri dan Korps Diplomatik.
2. **Mobil penumpang** adalah setiap kendaraan bermotor yang dilengkapi dengan tempat duduk untuk sebanyak-banyaknya delapan orang, tidak termasuk tempat duduk untuk pengemudi, baik dilengkapi atau tidak dilengkapi bagasi.
3. **Mobil bis** adalah setiap kendaraan bermotor yang dilengkapi dengan tempat duduk untuk lebih dari delapan orang, tidak termasuk tempat duduk untuk pengemudi, baik dilengkapi atau tidak dilengkapi bagasi.
4. **Mobil truk** adalah setiap kendaraan bermotor yang digunakan untuk angkutan barang, selain mobil

**TECHNICAL NOTES**

1. **Motor vehicles** are any kind of vehicles motorized by machine set up in those vehicles, they are usually used for transporting peoples or goods on roads except vehicles moving along a railway line. The data cover all kinds of motor vehicles except those belong to Indonesia Army Force Indonesian State Police and Diplomatic Corps.
2. **Passenger cars** are any motor vehicles with no more than eight seats, excluding seat for driver, it can be with or without hoot.
3. **Buses** are large passenger cars having seats for more than eight passengers, excluding seat for driver, it can be with or without hoot.
4. **Trucks** are any motor vehicles used to transport goods excluding passenger cars, buses, and

penumpang, mobil bis dan kendaraan bermotor roda dua.

*motorcycles.*

5. **Kereta api** adalah kendaraan dengan tenaga gerak (listrik, diesel atau tenaga uap) yang berjalan sendiri maupun dirangkaikan dengan kendaraan lain, yang akan atau sedang bergerak di atas rel, terdiri dari kereta penumpang dan kereta barang.

5. **Train** is a coach or a number of coaches joined together, moving along a railway line. It can be passenger train or freight train.

6. **Kilometer penumpang** adalah jumlah kilometer dari semua penumpang yang berangkat. Besaran ini merupakan penjumlahan jarak asal tujuan masing-masing penumpang.

6. **Passenger kilometer** is total kilometers of all departing passenger. This measurement is the sum of distance between the place of origin and the place of destination taken by all passengers.

7. **Rata-rata jarak perjalanan per penumpang** adalah rata-rata yang ditempuh oleh setiap penumpang, atau jumlah kilometer penumpang dibagi dengan jumlah penumpang berangkat.

7. **Mean distance of journey per passenger** is mean distance taken by each passenger or total of passenger-kilometer divided by the number of departing passengers.

8. **Kilometer ton** adalah jumlah kilometer semua ton yang diangkat. Besaran ini merupakan hasil penjumlahan jarak asal tujuan masing-masing barang dalam ton.

8. **Ton-kilometer** is total kilometer of all cargoes carried. This is the sum of distance from area of origin to area of destination for each ton of cargoes.

9. **Rata-rata jarak angkut barang** adalah rata-rata jarak yang ditempuh oleh setiap ton barang

9. **Mean distance of cargoes loaded** is mean distance of each ton of cargoes loaded or total ton-

- atau jumlah kilometer ton dibagi dengan ton dimuat.
- kilometer divided by total ton of cargoes loaded.*
10. **Kunjungan kapal** adalah kapal yang datang di pelabuhan baik untuk berlabuh di perairan maupun bersandar di dermaga.
  10. **Ship call** is a ship arriving at a port either for mooring or berthing.
  11. **Gross Ton (GT)** adalah volume ruangan kapal dalam m<sup>3</sup>, kecuali terowongan, lubang poros baling-baling, tempat jangkar, dan alas ganda.
  11. **Gross Ton (GT)** is total volume of all room in a ship (m<sup>3</sup>), excluding the volume of tunnel, the axle of propellers, the anchor, and the chain locker.
  12. **Sertifikat Operator Pesawat Udara** adalah tanda bukti terpenuhinya standar dan prosedur dalam pengoperasian pesawat udara oleh perusahaan angkutan udara niaga.
  12. **Aircraft Operator Certificate (AOC)** is clearance of compliance to the standards and procedures in aircraft operations by the commercial air transport companies.
  13. **Sertifikat Pengoperasian Pesawat Udara** adalah tanda bukti terpenuhinya standar dan prosedur dalam pengoperasian pesawat udara untuk kegiatan angkutan udara bukan niaga.
  13. **Operating Certificate (OC)** is clearance of compliance to the standards and procedures in aircraft operations for non commercial air transport activities.
  14. **Kantor Pos** adalah tempat pemberi pelayanan komunikasi tertulis dan atau surat elektronik, layanan paket, layanan logistik, layanan transaksi keuangan, dan layanan keagenan pos untuk kepentingan umum. Rumah pos berfungsi sama
  14. **Post Office** is a service provider facility of written communication and or electronic mail, parcel service, logistics services, financial transaction services, and postal services to the public. Postal house has the same function as the post



## TRANSPORTATION AND COMMUNICATION

seperti kantor pos dan kantor pos pembantu, bedanya rumah pos biasanya terletak di daerah terpencil.

*office and subsidiary of post office, the difference is that postal house is usually located in remote areas.*

15. **Telekomunikasi** adalah setiap pemancaran, pengiriman dan atau penerimaan dari setiap informasi dalam bentuk tanda-tanda, isyarat, tulisan, gambar, suara dan bunyi melalui sistem kawat, optik, radio atau sistem elektromagnetik lainnya.

15. **Telecommunication** includes every transmitting, delivering and or receiving from every information of marking, signal, article, picture, sound and voice through strand of wire system, optic, radio or other electromagnetic system.

16. **Jaringan telekomunikasi** adalah rangkaian perangkat telekomunikasi dan kelengkapannya yang digunakan dalam bertelekomunikasi.

16. **Telecommunication network** is peripheral network of telecommunication and its equipment used in the means of telecommunication.

17. Telepon tetap kabel dalam Susenas disebut **telepon rumah** adalah jaringan telekomunikasi menggunakan perangkat telepon tetap dengan kabel yang secara umum diatur oleh standar-standar teknis dengan menggunakan suatu nomor telepon, dikenal pula sebagai Public Switched Telephone Network (PSTN). Pada umumnya dimanfaatkan untuk telepon rumah dan jaringan internet, memiliki kemampuan menghantarkan sinyal dengan kuat dan jelas dengan biaya

17. *Fixed line telephone based on Susenas called **home phone** is a telecommunication network using fixed line telephone device which is generally regulated by technical standards, using a phone number, also known as the Public Switched Telephone Network (PSTN). It is generally used for home phone and Internet networks, has the ability to deliver a strong and clear signal with a relatively low cost.*

yang relatif lebih murah.

18. **Telepon bergerak seluler** adalah perangkat telekomunikasi elektronik yang mempunyai kemampuan dasar yang sama dengan telepon tetap kabel, namun dapat dibawa ke mana-mana (portable, mobile) dan tidak perlu disambungkan dengan jaringan telekomunikasi kabel. Selain berfungsi sebagai telepon, telepon seluler modern biasanya mendukung layanan tambahan seperti Short Messages Services (SMS), Multimedia Messages Service (MMS), e-mail dan akses Internet, aplikasi bisnis dan permainan, serta fotografi. Saat ini, Indonesia mempunyai dua sistem jaringan telepon bergerak seluler yaitu Global System for Mobile Telecommunications (GSM) dan CDMA.
18. *Cellular mobile phone is an electronic telecommunication device which has the same basic capabilities with fixed cables, but can be taken anywhere (portable, mobile) and does not need to be connected to the wired telecommunications networks. In addition to functioning as a telephone, modern mobile phone typically supports additional services such as Short Messages Services (SMS), Multimedia Messages Service (MMS), e-mail and access to the Internet, business applications and games, as well as photography. Currently, Indonesia has two cellular mobile telephone network system that are GSM (Global System for Mobile Telecommunications) and Code Division Multiple Access (CDMA).*
19. **Internet** adalah sebuah jaringan komputer publik di seluruh dunia. Internet menyediakan akses ke sejumlah layanan komunikasi termasuk World Wide Web dan membawa email, berita, hiburan dan file data.
19. *The internet is a worldwide public computer network. It provides access to a number of communication services including the World Wide Web and carries e-mail, news, entertainment and data files.*
20. **Penyiaran Radio** mencakup
20. *Radio broadcasting includes voice*

penyiaran sinyal suara melalui studio penyiaran radio dan fasilitas untuk transmisi program yang berhubungan dengan masyarakat, termasuk mengumpulkan dan menyalurkan program melalui kabel atau satelit, internet (stasiun radio internet), termasuk penyiaran data yang terintegrasi dengan penyiaran radio.

*signals broadcasting through radio broadcasting studios and facilities for the programs transmission related to community, including collecting and distributing programs via cable or satellite, internet (internet radio station), including integrated data broadcasting with radio broadcasting.*

21. Penyiaran dan pemrograman televisi mencakup pembuatan program saluran televisi lengkap dari komponen program yang dibeli (seperti film, dokumenter, dan lain-lain), komponen program yang dihasilkan sendiri (seperti berita lokal, laporan langsung) atau kombinasi keduanya, pemrograman dari saluran video atas dasar permintaan, dan penyiaran data yang diintegrasikan dengan siaran televisi. Program televisi lengkap dapat disiarkan sendiri atau melalui distribusi pihak ketiga, seperti perusahaan kabel atau provider televisi satelit. Pemrograman dapat bersifat umum atau khusus (misalnya format terbatas seperti program berita, olah raga, pendidikan atau program yang ditujukan untuk anak muda), dapat dibuat dengan bebas tersedia untuk

21. *Broadcasting and television programming includes the manufacture of a complete television channel program from purchased program components (such as films, documentaries, etc.), own produced program components (such as local news, live reports) or a combination of both, the programming of the video channel on the basis of demand, and data broadcasting integrated with television broadcasting. Complete television program can broadcast their own or through a third party distribution, such as cable companies or satellite television providers. Programming can be general or specific (e.g. limited formats such as news programs, sports, education or programs aimed at young people), can be*

- pemakai atau dapat hanya tersedia atas dasar langganan.
22. Penerbitan surat kabar, jurnal, dan buletin/Majalah mencakup usaha penerbitan surat kabar dan surat kabar iklan, jurnal, buletin, majalah umum dan teknis, komik termasuk penerbitan jadwal radio dan televisi, dan sebagainya.
23. Koran atau surat kabar adalah suatu penerbitan yang ringan dan mudah dibuang, biasanya dicetak pada kertas berbiaya rendah yang disebut kertas koran, yang berisi berita-berita terkini dalam berbagai topik. Topiknya bisa berupa even politik, kriminalitas, olahraga, tajuk rencana, dan cuaca. Jenis surat kabar umum biasanya diterbitkan setiap hari, kecuali pada hari-hari libur. Surat kabar sore juga umum di beberapa negara. Selain itu, juga terdapat surat kabar mingguan yang biasanya lebih kecil dan kurang prestisius dibandingkan dengan surat kabar harian dan isinya biasanya lebih bersifat hiburan.
24. Tabloid adalah istilah suatu format surat kabar yang lebih kecil (597
- made freely available to users or can only available on a subscription basis.*
22. *Newspapers, journals, and bulletin/magazine publishing include newspapers and newspaper advertisements, journals, bulletin, general and technical magazines, comic, including radio and television schedule publishing, and so on.*
23. *Newspaper is a lightweight publication but easily disposed of, usually printed on low-cost paper called newsprint, containing the latest news on various topics. Topics can include political events, crime, sports, editorials, and weather. Common types of newspapers are usually published daily, except on holidays. Afternoon newspapers are also common in some countries. In addition, there is also a weekly newspaper that is usually smaller and less prestigious than the daily newspaper and its contents are usually more entertainment.*
24. *Tabloid is a smaller term format of newspaper (597 mm × 375 mm)*

mm × 375 mm) dari ukuran standar koran harian. Istilah ini biasanya dikaitkan dengan penerbitan surat kabar reguler non harian (bisa mingguan, dwimingguan, dll), yang terfokus pada hal-hal yang lebih “tidak serius”, terutama masalah selebritas, olah raga, kriminal, dll.

*than a standard size daily newspaper. This term is usually associated with the publishing of non-daily regular newspapers (can be weekly, biweekly, etc.), which focus on the things that are “not too serious”, especially the problem of celebrity, sports, crime, etc.*

25. Jurnal adalah majalah yang khusus memuat artikel dalam suatu bidang ilmu tertentu.

*25. Journal is a special magazine that publish an article in a particular field of science.*

26. Buletin adalah publikasi organisasi yang mengangkat perkembangan suatu topik atau aspek tertentu dan diterbitkan/dipublikasikan secara teratur (berkala) dalam waktu yang relatif singkat (harian hingga bulanan). Buletin ditujukan kepada khalayak yang lebih sempit, yang berkaitan dengan bidang tertentu saja. Tulisan dalam buletin umumnya singkat dan padat (mirip berita), menggunakan bahasa yang formal, dan banyak istilah teknis berkaitan dengan bidang tersebut.

*26. Bulletin is a publication of an organization that raised the development of a particular topic or aspect and issued/published regularly (periodically) in a relatively short time (daily to monthly). Bulletin is addressed to a narrower audience, which relates to a particular field. Posts in bulletin are generally short and concise (similar to news), using formal language and a lot of technical terms related to the field.*

27. Majalah adalah penerbitan berkala yang berisi bermacam-macam artikel dalam subyek yang bervariasi. Majalah biasa diterbitkan mingguan, dwimingguan atau bulanan. Majalah biasanya memiliki artikel mengenai topik

*27. Magazine is a periodical publication containing a variety of articles on varied subjects. Regular magazine published weekly, biweekly or monthly. Magazines usually have articles on popular topics which are addressed to the*

populer yang ditujukan kepada masyarakat umum dan ditulis dengan gaya bahasa yang mudah dimengerti oleh banyak orang.

*general public and written in a style that is easily understood by many people.*

28. Oplah adalah jumlah barang yang tercetak dalam satuan eksemplar.

28. *The circulation is the number of items printed in units of copies.*

29. Bioskop adalah pertunjukkan yang diperlihatkan dengan gambar (film) yang disorot sehingga dapat bergerak. Bioskop juga diartikan sebagai tempat untuk menonton pertunjukkan film dengan menggunakan layar lebar, dimana gambar film diproyeksikan ke layar menggunakan proyektor.

29. *Cinema is a show that is shown with the image (film) highlighted so it can move. Cinema also be interpreted as a place to watch the shows using a wide screen movies, where the film images projected onto a screen using a projector.*

ULASAN	DESCRIPTION
<p><b>Jalan Raya</b></p>	<p><b>Main Road</b></p>
<p>Salah satu prasarana yang amat menunjang kelancaran roda perekonomian suatu negara maupun daerah adalah jalan, semakin meningkat kegiatan pembangunan suatu wilayah, peningkatan pembangunan pra-sarana jalan perlu diprioritaskan guna lebih memudahkan mo-bilitas penduduk dan memper-lancar arus perdagangan antar daerah.</p>	<p><i>One of the very infrastructure that support the smooth wheels of the economy of a country or region is the road, increasing development activities in a region, an increase in road infrastructure development should be prioritized in order to further facilitate the mobility of people and facilitate trade flows between regions.</i></p>
<p>Di Kabupaten Rejang Lebong pada tahun 2014 tercatat jumlah panjang jalan 916.925 km. Jumlah panjang jalan tersebut dirinci sebagai berikut: jalan negara 53.250 km (5,81%), jalan propinsi 135.000 km (14,72%) dan jalan Kabupaten 728.675 (79,47%).</p>	<p><i>In Rejang Lebong in 2014 recorded the number of road length was 916.92 km. The number of its length was broken down as follows: 53.250 km state roads (5,81 %), provincial roads 135.000 km (14,72 %) and regencial roads 728.675 (79,47%).</i></p>
<p>Bila dilihat dari jenis permukaan jalan tersebut tercatat 725.764 km adalah jalan aspal, 85.553 km jalan kerikil, dan 105.608 km adalah jalan tanah. Selanjutnya dari jumlah panjang jalan kabupaten, sepanjang 728.675 km tersebut, yang berkondisi baik sepanjang 426.412 km, berkondisi sedang 53.975 km kemudian panjang jalan berkondisi rusak sepanjang 49.478 km. Sedangkan jalan yang berkondisi rusak berat mencapai 189.810.</p>	<p><i>When viewed from the type of road surface are recorded 725.764 km is asphalt road, 85.553 km is gravel road, and 105.608 km is a dirt road. Further along the path of total length of road 728.675 km, which is in good condition throughout the 426.412 km, moderat condition is 53.975 km and damaged condition is 49.478 km. While heavy damaged road conditioned reached 189.810 km.</i></p>

### Perhubungan Darat

Di Kabupaten Rejang Lebong sarana utama yang digunakan untuk memperlancar mobilitas penduduk ataupun arus perekonomian daerah adalah angkutan darat. Sarana keseluruhan pada tahun anggaran 2015 tercatat sebanyak 41.096 buah sarana angkutan darat yang terdiri dari:

- Truk/tangki dan pick up sebanyak 2.528 buah (6,15%)
- Bus/minibus/oplek/mikrolet/ambulan sebanyak 3.164 buah (7,70%).
- Mobil lainnya, sedan dan jeep 414 buah (1,01 %).
- Sepeda motor sebanyak 34.990 buah (85,14 %)

Dari total 41.096 kendaraan, 95,96 persen diantaranya adalah kendaraan pribadi, 2,24 persen adalah kendaraan umum, dan 1,79 persen sisanya adalah kendaraan dinas.

### Pos dan Telekomunikasi

Jumlah kantor pos di Kabupaten Rejang Lebong ada 5, terletak di Kecamatan Curup, Selupu Rejang, Sindang Kelingi, Binduriang, dan Bermani Ulu.

Operasional lalu lintas pos yang dilayani di Kantor Pos pada tahun 2015 lebih sedikit daripada tahun sebelumnya.

### Land Transportation

*In Rejang Lebong Regency primary means used to facilitate the mobility of the population or the regional economy is land transport. Overall means in fiscal year 2014 there were 40.311 vehicles of land transport means comprising:*

- *Truck/tank and pick up as many as 2.528 units (6,15%).*
- *Bus/minibus/oplek/microbus/ambulance as much as 3.164 units (7,70 %)*
- *Other cars, sedans and jeeps 414 units (1,01 %)*
- *Motorcycle as much as 34.990 units (85,14 %)*

*Fromf the total of 41.096 vehicles, 95,96 percent of which are private vehicles, 2,24 percent is public transportation, and the remaining 1,79 percent is the official vehicle*

### Post and Communication

*There are 5 post offices in Rejang Lebong which are located in the Curup, Selupu Rejang, Sindang Kelingi, Binduriang, and Bermani Ulu sub-district.*

*Traffic operational posts that served at the Post Office in 2015 fewer than the previous year. Recorded 72.742 mail*



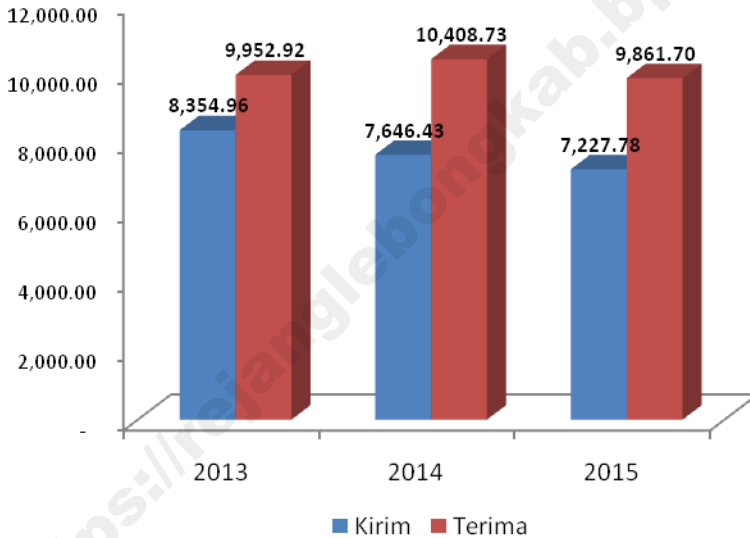
## TRANSPORTATION AND COMMUNICATION

Tercatat ada 72.742 pengiriman surat, pos, wesel, dan jasa giro atau turun 22,60 persen dibandingkan tahun 2014. Sedangkan yang diterima sebanyak 86.708 surat, pos, wesel, dan giro atau berkurang 11,30 persen.

*delivery, postal, money orders and giro services, decreased 22,60 percent compared to 2014. Meanwhile, mail delivery, postal, money orders and giro services that are received as many as 86.708 or decreased 11.30 percent..*

**Gambar**  
**Picture 9.1**

**Lalu Lintas Wesel Pos di Kabupaten Rejang Lebong (Juta Rupiah), 2015**  
**Post Money Traffic in Rejang Lebong Regency (Million Rupiahs), 2015**



9.1 TRANSPOSI/*TRANSPORTATION*

**Tabel 9.1.1** Panjang Jalan Menurut Kecamatan dan Pemerintahan yang Berwenang Mengelolanya di Kabupaten Rejang Lebong (km), 2015  
**Table** Length of Roads by Subdistrict and Level of Government Authority in Rejang Lebong Regency (km), 2015

Kecamatan <i>Subdistrict</i>	Pemerintahan yang Berwenang Mengelola <i>Level of Government Authority</i>			
	Negara <i>State</i>	Provinsi <i>Province</i>	Kabupaten/Kota <i>Regency/City</i>	Jumlah <i>Total</i>
(1)	(2)	(3)	(4)	(5)
I. Jenis Permukaan			728 675	
Aspal	53250	135000	537 514	
Penetrasi/Kerikil			85 553	
Tanah			105 608	
Tidak dirinci			-	
Total			728 675	
II. Kondisi Jalan			728 675	
Baik			426 412	
Sedang			53 975	
Rusak			49 478	
Rusak Berat			19 881	
Tidak dirinci			-	
Total			549 746	
<b>Jumlah/Total</b>	53250	135000	<b>728 657</b>	

Sumber/Source :Dinas Pekerjaan Umum Kab. Rejang Lebong

**Tabel** 9..1.2 **Jumlah Kendaraan yang Terdaftar Menurut Jenisnya di Kabupaten Rejang Lebong, 2015**  
**Table** *Number of Registered Vehicles by Type in Rejang Lebong Regency, 2015*

Jenis Kendaraan	Jenis Kendaraan			Jumlah
	Umum	Pribadi	Dinas	
(1)	(2)	(3)	(4)	(10)
Sedan	-	183	-	183
Jeep	-	218	13	231
Minibus	-	2 889	120	3 009
Mikrolet	117	-	-	117
Bus/ Ambulans	-	9	29	38
Truk/ tangki	466	177	4	647
Pick-up	340	1 502	39	1 881
Sepeda Motor	-	34 459	531	34 990
				0
Jumlah	923	39 437	736	41 096
2014	983	38 630	698	40 311

Sumber/Source : Dinas Pendapatan Daerah Provinsi Bengkulu Unit Pelayanan Pendapatan Kabupaten Rejang Lebong

## 9.2 KOMUNIKASI/*COMMUNICATION*

**Tabel** 9.2.1 **Jumlah Kantor Pos Pembantu Menurut Kecamatan di Kabupaten Rejang Lebong, 2012–2015**  
**Table** 9.2.1 **Number of Auxiliary Post Office by Subdistrict in Rejang Lebong Regency, 2012–2015**

	Kecamatan <i>Subdistrict</i>	2012	2013	2014	2015
	(1)	(2)	(3)	(4)	(5)
1	Curup	1	1	1	1
2	Selupu Rejang	1	1	1	1
3	Sindang Kelingi	1	1	1	1
4	Binduriang	1	1	1	1
5	Bermani Ulu	1	1	1	1
<b>Jumlah/Total</b>		<b>5</b>	<b>5</b>	<b>5</b>	<b>5</b>

Sumber/Source : Kantor Pos Curup

**Fasilitas Fisik Pelayanan Pos di Kabupaten Rejang  
Lebong, 2014-2015**

**Tabel** 9.2.2  
**Table**

***Physical Facility of Post Services in Rejang Lebong  
Regency, 2014-2015***

( Buah )

Uraian	2014	2015
(1)	(2)	(3)
Kantor Pos	1	1
Kantor Pos Pembantu	9	9
Rumah Pos	-	-
Pos Keliling Kota	1	1
Pos Keliling Desa	-	-
Pos Desa	-	-
Depot BPM	-	-
Jumlah	11	11

Sumber/Source : Kantor Pos Curup

Tabel  
Table

9.2.3

Fasilitas Fisik Pelayanan Pos per Kecamatan di Kabupaten Rejang  
Lebong, 2015

*Physical Facility of Post Services by District in Rejang Lebong  
Regency, 2015*

( Buah )

Uraian	Kecamatan		
	Curup	Kota Padang	P.U. Tanding
(1)	(2)	(3)	(4)
Kantor Pos	1	-	-
Kantor Pos Pembantu	-	-	1
Rumah Pos	-	-	-
Pos Keliling Kota	1	-	-
Pos Keliling Desa	-	-	-
Pos Desa	-	-	-
Depot BPM	-	-	-
Jumlah	2	0	1
2014	2	0	1

Sumber/Source : Kantor Pos Curup

Lanjutan Tabel/Table Continued 9.2.3

( Buah )

Uraian	Kecamatan		
	Selupu Rejang	Sindang Kelingi	Bermani Ulu
(1)	(5)	(6)	(7)
Kantor Pos	-	-	-
Kantor Pos Pembantu	1	1	1
Rumah Pos	-	-	-
Pos Keliling Kota	-	-	-
Pos Keliling Desa	-	-	-
Pos Desa	-	-	-
Depot BPM	-	-	-
Jumlah	1	1	1
2014	1	1	1

Sumber/Source : Kantor Pos Curup

**Tabel**  
**Table**      **9.2.4**  
**Operasional Bidang Lalu Lintas Pos di Kabupaten Rejang Lebong, 2015**  
*Operational of Post Traffic in Rejang Lebong Regency, 2015*

( Buah )		
Uraian	Kirim	Terima
(1)	(2)	(3)
Surat Biasa	16 755	11 170
Surat Kilat	-	-
Surat Kilat Khusus	43 562	62 560
Surat Tercatat/Terdaftar	1 560	-
Pos Paket	3 420	3 618
Wesel	6 312	9 054
Jasa Giro	1 133	306
Jumlah	72 742	86 708
2014	93 986	97 753

Sumber/Source : Kantor Pos Curup



**Tabel 9.2.5** Banyaknya Lalu Lintas Surat Menurut Jenis Surat di Kabupaten Rejang Lebong, 2015  
**Table 9.2.5** Mail Traffic in Rejang Lebong Regency, 2015

( Buah )

Uraian	Kecamatan		
	Curup	Kota Padang	P.U. Tanding
(1)	(2)	(3)	(4)
Surat Biasa	15 830	-	125
Surat Kilat	-	-	-
Surat Kilat Khusus	87 124	-	3 445
Surat Tercatat/Terdaftar	-	-	-
Pos Paket	6 840	-	428
Wesel	9 315	-	1 869
Jasa Giro	1 133	-	-
Jumlah	120 242	0	5 867
2014	27 234	-	510

Sumber/Source : Kantor Pos Curup

Lanjutan Tabel/Table Continued 9.2.5

( Buah )

Uraian	Kecamatan		
	Selupu Rejang	Sindang Kelingi	Bermani Ulu
(1)	(5)	(6)	(7)
Surat Biasa	315	295	190
Surat Kilat	-	-	-
Surat Kilat Khusus	5 485	1 361	681
Surat Tercatat/Terdaftar	-	-	-
Pos Paket	214	107	93
Wesel	1 575	1 104	1 503
Jasa Giro	-	-	-
Jumlah	7 589	2 867	2 467
2014	412	226	210

Sumber/Source : Kantor Pos Curup

**Tabel 9.2.6** **Lalu Lintas Wesel Pos di Kabupaten Rejang Lebong, 2013-2015**  
**Table** **Post Money Traffic in Rejang Lebong Regency, 2013-2015**

	( Rupiah )	
Uraian	Kirim	Terima
(1)	(2)	(3)
2013	8 354 957 198	9 952 923 702
2014	7 646 428 743	10 408 731 683
2015	7 227 778 616	9 861 700 764

Sumber/Source : Kantor Pos Curup

Tabel  
Table

9.2.7

Lalu Lintas Wesel Pos per Kecamatan di  
Kabupaten Rejang Lebong, 2015*Post Money Traffic by District in Rejang Lebong  
Regency, 2015*

	( Rp )	
Uraian	Kirim	Terima
(1)	(2)	(3)
Curup	3 722 013 616	5 651 164 836
Bermani Ulu	649 921 000	1 177 978 341
Selupu Rejang	958 821 000	734 558 700
Sindang Kelingi	830 988 000	948 118 100
Padang Ulak Tanding	1 066 035 000	1 349 880 787
Kota Padang	-	-
Jumlah	7 227 778 616	9 861 700 764
2014	7 646 428 743	11 302 355 983

Sumber/Source : Kantor Pos Curup

**Tabel  
Table**

**9.2.8**

**Banyaknya Pengiriman Surat Dalam Negeri  
di Kabupaten Rejang Lebong, 2015**

***Number of Domestic Mail Delivery in Rejang  
Lebong Regency, 2015***

Uraian	Kirim (Lembar)	Terima (Rp)
(1)	(2)	(3)
Surat Biasa, Kilat	9 148	22 870 000
Surat Kilat Khusus	57 481	567 454 816
Surat Tercatat/Terdaftar dan Kartu Pos	-	-
EMS	42	12 078 387
Jumlah	66 671	602 403 203
2014	57 469	338 102 037

Sumber/Source : Kantor Pos Curup

Tabel  
Table

9.2.9

Banyaknya Pengiriman Surat ke Luar Negeri di  
Kabupaten Rejang Lebong, 2015*Number of Foreign Mail Delivery in Rejang Lebong  
Regency, 2015*

Uraian	Kirim (Lembar)	Terima (Rp)
(1)	(2)	(3)
Surat Biasa	-	-
Surat Ekspres	-	-
Surat Kilat Khusus	-	-
Surat Tercatat/Terdaftar	-	-
Kartu Pos	-	-
EMS	42	12 078 387
Jumlah	42	12 078 387
2014	1 223	15 447 357

Sumber/Source : Kantor Pos Curup

**Tabel  
Table**

**9.2.10**

**Banyaknya Pengiriman Wesel Pos, Paket Pos, dan Jasa Giro  
di Kabupaten Rejang Lebong, 2014**

**Number of Post Money, Parcel Post, and Giro Services  
in Rejang Lebong Regency, 2014**

Uraian	Kirim (Lembar)	Nilai Jasa (Rp)
(1)	(2)	(3)
Wesel Pos (Rp)	7 227 778 616	111 671 000
Paket Pos (Kg)	3 683	359 999 879
Jasa Giro	707	7 425 312 315

Sumber/Source : Kantor Pos Curup

**Tabel**  
**Table** 9.2.11

**Rata-rata Tarif Surat, Kartu Pos, Wesel, Paket Pos, dan Jasa Giro Dalam Negeri di Kabupaten Rejang Lebong, 2015**  
***Average Domestic Tariff of Mail, Post Card, Post Money, Parcel Post, and Giro Services in Rejang Lebong Regency, 2015***

Uraian	Satuan (gr)	Tarif (Rp)
(1)	(2)	(3)
Surat Biasa	s/d 20 gram	5 000
Surat Kilat	-	
Surat Kilat Khusus	-	
Surat Tercatat/Terdaftar	-	tergantung tujuan
Pos Paket	s/d 2 kg	
Wesel Instan	s/d Rp 200.000	15 000
Jasa Giro	-	5 000

Sumber/Source : Kantor Pos Curup



<https://rejanglebongkab.bps.go.id/>

# KEUANGAN DAERAH DAN HARGA

LOCAL FINANCE AND PRICE

# 10



Pada tahun 2015 Wajib Pajak di Kab. Rejang Lebong  
sebanyak 79 849 orang



Pada tahun 2015 realisasi penerimaan PBB  
sebesar 949 juta rupiah



**PENJELASAN TEKNIS**

1. **Realisasi Penerimaan dan Pengeluaran Pemerintah Provinsi** adalah realisasi/perhitungan APBD Provinsi pada tiap tahun anggaran.
2. **Pendapatan Asli Daerah (PAD)** adalah pendapatan yang diperoleh daerah yang dipungut berdasarkan peraturan daerah sesuai dengan peraturan perundang-undangan, guna keperluan daerah yang bersangkutan dalam membiayai kegiatannya.
3. **Dana Perimbangan** adalah dana yang bersumber dari pendapatan APBN yang dialokasikan kepada Daerah untuk mendanai kebutuhan daerah dalam rangka pelaksanaan desentralisasi.
4. **Lain-lain Pendapatan yang Sah** adalah pendapatan lainnya dari pemerintah pusat dan atau dari instansi pusat, serta dari daerah lainnya.

**TECHNICAL NOTES**

1. **Actual revenue and expenditure of Provincial Government** is the realization/provincial budget calculations for every fiscal year.
2. **Original Local Government Revenue** is revenue that withheld based on local regulations in accordance with the legislation, for the purposes of financing their activities.
3. **Balanced Budget** is the fund coming from the state budget that allocated to regions to fund their needs in the context of decentralization.
4. **Other Legal Revenue** is other income that coming from the central government and or from the central agencies, as well as from other local government.

<b>ULASAN</b>	<b>DESCRIPTION</b>
<p><b>Keuangan Daerah</b></p> <p>Berdasarkan data Realisasi APBD, tercatat bahwa realisasi penerimaan daerah dan belanja daerah Kabupaten Rejang Lebong tahun 2015 meningkat dibandingkan tahun sebelumnya. Tercatat penerimaan daerah Kabupaten Rejang Lebong sebesar Rp 868.599.068.</p> <p>Realisasi pendapatan Pemerintah Daerah Kabupaten Rejang Lebong melalui pajak bumi dan bangunan yang tercatat di Dinas Pendapatan Daerah pada tahun penerimaan 2015 di Kabupaten Rejang lebong sebesar Rp 949.106.768,- dari ketetapan wajib pajak yang dikeluarkan oleh Dinas Pendapatan Daerah sebesar Rp 1.321.425.957,- atau terealisasi sebesar 71,82 persen.</p>	<p><b>Regional Financial</b></p> <p><i>Based on data from APBD realization, it was noted that the realization of the regional revenues and spending of local government of Rejang Lebong Regency in 2015 is increased compared to the previous year. It is recorded that the regional revenues of Rejang Lebong Regency is Rp 868.599.068 rupiahs.</i></p> <p><i>Realization of revenue of Government of Rejang Lebong Regency through tax revenue and construction that recorded in the Department of Revenue in 2014 in Rejang Lebong Regency as much as 949.106.768 rupiahs from tax payer's determination issued by the office Dinas Pendapatan Daerah as much as 1.321.425.957 rupiahs, or realized for about 71,82 percent.</i></p>

## 10.1 KEUANGAN DAERAH/LOCAL FINANCE

**Tabel 10.1** Realisasi Pendapatan Pemerintah Kabupaten Rejang Lebong Menurut Jenis Pendapatan (ribu rupiah), 2012–2015  
**Table 10.1** Actual Revenues of Government of Rejang Lebong Regency by Source of Revenues (thousand rupiahs), 2012–2015

Jenis Pendapatan Source of Revenues		2012	2013	2014	2015 <sup>1</sup>
(1)	(2)	(3)	(4)	(5)	
<b>1.</b>	<b>Pendapatan Asli Daerah (PAD)/Original Local Government Revenue</b>	<b>28,927,402</b>	<b>40,457,162</b>	<b>64,936,983</b>	<b>59,757,648</b>
1.1	Pajak Daerah/Local Taxes	4,748,044	6,612,192	8,043,705	8,407,191
1.2	Retribusi Daerah/Repayments	6,618,762	6,981,783	7,194,718	4,641,007
1.3	Hasil Perusahaan Milik Daerah dan Pengelolaan Kekayaan Daerah yang Dipisahkan <i>Income of Regional Gov. Corporate and Management of Separated Reg. Gov. Wealth</i>	1,310,005	2,042,149	2,741,565	3,081,450
1.4	Lain-lain PAD yang Sah/Other Original Local Gov. Revenue	16,250,591	24,821,038	46,956,994	43,628,000
<b>2.</b>	<b>Dana Perimbangan Balanced Budget</b>	<b>524,592,730</b>	<b>571,106,868</b>	<b>611,892,330</b>	<b>665,203,694</b>
2.1	Bagi Hasil Pajak/Tax Sharing	23,091,831	20,234,085	13,149,648	11,121,388
2.2	Bagi Hasil Bukan Pajak/Sumber Daya Alam/Non Tax/Natural Resources Sharing	4,078,244	4,032,035	9,968,690	13,979,467
2.3	Dana Alokasi Umum General Allocation Funds	448,469,185	498,073,138	541,429,561	566,446,460
2.4	Dana Alokasi Khusus Special Allocation Funds	48,953,470	48,767,610	47,344,430	73,656,380
<b>3</b>	<b>Lain-lain Pendapatan yang Sah/Other Legal Revenue</b>	<b>59,580,291</b>	<b>80,877,373</b>	<b>124,328,760</b>	<b>143,637,726</b>
3.1	Pendapatan Hibah/Grants	0	0	0	0
3.2	Dana Darurat Emergency Funds	0	0	0	0
3.3	Dana Bagi Hasil Pajak dari Provinsi dan Pemerintah Daerah Lainnya/tax sharing from province and other local governments	15,645,312	14,825,888	19,349,449	25,936,170

## LOCAL FINANCE

3.4	Dana Penyesuaian dan Otonomi Daerah <i>Autonomous Region and Balancing Funds</i>	43,935	64,055,834	104,979,311	117,701,556
3.5	Bantuan Keuangan dari Provinsi atau Pemerintah Daerah Lainnya/ <i>financial assistance from province and other local government governments</i>	0	1,995,650	0	0
3.6	Lainnya/ <i>Other Funds</i>			0	0
<b>Jumlah/Total</b>		<b>613,097,423</b>	<b>692,441,401</b>	<b>801,158,075</b>	<b>868,599,068</b>

Keterangan/Note: <sup>1</sup> Data APBD

Sumber/Source: Survei Statistik Keuangan Daerah/*Financial Statistics of Provincial Government Survey*

**Tabel 10.2** Realisasi Belanja Pemerintah Kabupaten Rejang Lebong Menurut Jenis Belanja (ribu rupiah), 2012–2015  
**Table 10.2** *Actual Expenditures of Government of Rejang Lebong Regency by Kind of Expenditures (thousand rupiahs), 2012–2015*

Jenis Belanja <i>Kind of Expenditures</i>		2012	2013	2014	2015 <sup>1</sup>
(1)		(2)	(3)	(4)	(5)
1.	<b>Belanja Tidak Langsung</b> <i>Indirect Expenditure</i>	387602 773	406363 102	448011 044	NA
1.1	Belanja Pegawai/Personnel <i>expenditure</i>	332441 796	359660 605	406370 735	NA
1.2	Belanja Bunga/Retributions	0	559 946	0	NA
1.3	Belanja Subsidi <i>Subsidies Expenditure</i>	0	0	0	NA
1.4	Belanja Hibah/Grant	26169 591	16304 949	13783 200	NA
1.5	Belanja Bantuan Sosial <i>Social Expenditure</i>	2576 979	3218 300	2585 500	NA
1.6	Belanja Bagi Hasil kepada Provinsi/Kabupaten/Kota <i>Sharing Fund Expenditure to Provincial/District/City and Village Government</i>	0	0	0	NA
1.7	Belanja Bantuan Keuangan kepada Provinsi/ Kabupaten/ Kota dan Pemerintah Desa <i>Financial Assistance Expenditure to Provincial/ District/City and Village Government</i>	25534 722	25729 337	25271 609	NA
1.8	Belanja Tidak Terduga <i>Unpredicted Expenditure</i>	879 685	889 965	0	NA
2.	<b>Belanja Langsung</b> <i>Direct Expenditure</i>	<b>213541 095</b>	<b>244250 530</b>	<b>312642 336</b>	NA
2.1	Belanja Pegawai/Personnel <i>expenditure</i>	26753 588	31111 378	37728 608	NA
2.2	Belanja Barang dan Jasa <i>Goods and Services Expenditure</i>	80148 910	86822 795	105327 676	NA
2.3	Belanja Modal <i>Capital expenditure</i>	106638 597	126316 357	169586 052	NA



## LOCAL FINANCE

Jumlah/Total	601 143 868	601 143 868	650 613 632	760 653 380
Keterangan/Note:	<sup>1</sup> Data tidak tersedia			
Sumber/Source:	Survei Statistik Keuangan Daerah/ <i>Financial Statistics of Provincial Government Survey</i>			

<https://rejanglebongkab.bps.go.id/>

**Tabel**  
**Table** 10.1.3

**Pokok Ketetapan dan Realisasi Penerimaan PBB di Kabupaten Rejang Lebong, 2014**

***Principal Provisions and Realization of Land and Housing Tax Revenue in Rejang Lebong Regency, 2014***

Kecamatan	Perkotaan			
	Pokok Ketetapan PBB		Realisasi	
	WP	Rp	WP	Rp
(1)	(2)	(3)	(4)	(5)
Curup	6 991	313 547 275	4 900	234 381 242
Curup Tengah	9 921	366 230 604	5 641	211 905 816
Curup Utara	5 028	55 745 480	4 276	44 637 173
Curup Timur	5 493	113 116 344	3 463	72 668 236
Curup Selatan	6 645	107 193 540	4 512	64 369 526
Selupu Rejang	1 345	19 181 330	1 102	15 875 621
Bermani Ulu	1 487	8 217 643	882	4 970 366
Bermani Ulu Raya	731	6 110 560	639	3 898 102
Padang Ulak Tanding	411	5 182 629	361	5 211 465
Binduriang	603	4 868 080	601	4 800 213
Sindang Beliti Ulu	218	842 786	209	876 590
Sindang Kelingi	434	3 528 655	300	1 960 522
Sindang Dataran	197	750 430	132	865 675
Kota Padang	934	5 900 486	825	5 553 456
Sindang Beliti Ilir	189	1 189 118	187	1 189 118
Jumlah	40 627	1 011 604 960	28 030	673 163 121

Sumber/Source : Dinas Pendapatan Daerah Kab. Rejang Lebong

Lanjutan Tabel/Table Continued 10.3.1

Kecamatan	Pedesaan			
	Pokok Ketetapan PBB		Realisasi	
	WP	Rp	WP	Rp
(1)	(7)	(8)	(9)	(10)
Curup	-	-	-	-
Curup Tengah	-	-	-	-
Curup Utara	-	-	-	-
Curup Timur	-	-	-	-
Curup Selatan	-	-	-	-
Selupu Rejang	11 893	107 833 839	10 007	94 019 170
Bermani Ulu	4 483	25 666 732	3 709	22 733 934
Bermani Ulu Raya	3 107	21 625 974	2 969	21 492 394
Padang Ulak Tanding	4 416	43 127 218	4 116	42 109 555
Binduriang	1 017	5 863 199	967	5 632 538
Sindang Beliti Ulu	2 107	13 214 553	1 424	10 804 768
Sindang Kelingi	5 583	47 530 454	4 632	38 702 423
Sindang Dataran	2 653	12 508 671	2 319	11 782 978
Kota Padang	2 595	18 326 415	2 533	18 670 690
Sindang Beliti Ilir	1 368	14 123 942	1 279	9 995 197
Jumlah	39 222	309 820 997	33 955	275 943 647

Sumber/Source : Dinas Pendapatan Daerah Kab. Rejang Lebong

Lanjutan Tabel/Table Continued 10.1.3

Kecamatan	Pedesaan + Perkotaan			
	Pokok Ketetapan PBB		Realisasi	
	WP	Rp	WP	Rp
(1)	(7)	(8)	(9)	(10)
Curup	6 991	313547 275	4 900	234381 242
Curup Tengah	9 921	366230 604	5 641	211905 816
Curup Utara	5 028	55745 480	4 276	44637 173
Curup Timur	5 493	113116 344	3 463	72668 236
Curup Selatan	6 645	107193 540	4 512	64369 526
Selupu Rejang	13 238	127015 169	11 109	109894 791
Bermani Ulu	5 970	33884 375	4 591	27704 300
Bermani Ulu Raya	3 838	27736 534	3 608	25390 496
Padang Ulak Tanding	4 827	48309 847	4 477	47321 020
Binduriang	1 620	10731 279	1 568	10432 751
Sindang Beliti Ulu	2 325	14057 339	1 633	11681 358
Sindang Kelingi	6 017	51059 109	4 932	40662 945
Sindang Dataran	2 850	13259 101	2 451	12648 653
Kota Padang	3 529	24226 901	3 358	24224 146
Sindang Beliti Ilir	1 557	15313 060	1 466	11184 315
Jumlah	79 849	1 321 425 957	61 985	949 106 768

Sumber/Source : Dinas Pendapatan Daerah Kab. Rejang Lebong

<https://rejanglebongkab.bps.go.id/>

# 11

## **PENGELUARAN PENDUDUK DAN KONSUMSI MAKANAN**

### ***POPULATION EXPENDITURE AND FOOD CONSUMPTION***

<https://rejanglembangkab.go.id/>



**PENJELASAN TEKNIS**

1. **Pengeluaran rata-rata per kapita** adalah biaya yang dikeluarkan untuk konsumsi semua anggota rumah tangga selama sebulan baik yang berasal dari pembelian, pemberian maupun produksi sendiri dibagi dengan banyaknya anggota rumah tangga dalam rumah tangga tersebut.

**TECHNICAL NOTES**

1. **Per capita Average Expenditure** is the cost spent for all household members consumption during the month, whether from purchasing, giving or own production, divided by the number of household members in the household.



**ULASAN**

**DESCRIPTION**

**Pengeluaran Penduduk**

**Population Expenditure**

Besarnya pendapatan yang diterima rumah tangga merupakan penggambaran kesejahteraan suatu masyarakat. Namun banyak faktor yang menjadi penghalang dalam mengumpulkan data pendapatan rumah tangga tersebut. Oleh karena itu, BPS menggunakan pendekatan pengeluaran untuk mendapatkan perkiraan pendapatan. Pengumpulan data tersebut dilakukan melalui Survei Sosial Ekonomi Nasional yang dilakukan setiap tahun.

*The household income data is a representation of the society welfare. However, there are some difficulties in collecting income data. Therefore, BPS-Statistic Indonesia use expenditure approach to obtain estimation of household income through the National Socio Economic Survey (Susenas).*

Pengeluaran rumahtangga yang terdiri dari pengeluaran untuk konsumsi makanan dan bukan makanan, menggambarkan pengalokasian pendapatan masyarakat dalam memenuhi kebutuhannya.

*Household expenditure consists of expenditure for food and non-food consumption that describes the allocation of income to fulfill their needs.*

Pada tahun 2015, rata-rata pengeluaran per kapita rumah tangga dalam memenuhi kebutuhan konsumsinya adalah sebesar Rp 986.066 per kapita per bulan, yang terdiri dari konsumsi makanan sebesar Rp 605.792 per kapita per bulan dan konsumsi bukan makanan sebesar Rp 380.274 per kapita per bulan.

*In 2015, the average per capita expenditure of households in fulfilling their consumption needs was Rp 986.066 per month which was used to fulfill food consumption needs of Rp 605.792 per month. While for nonfood consumption Rp 380.274 per month.*

Pengeluaran rumah tangga untuk makanan, sebagian besar digunakan

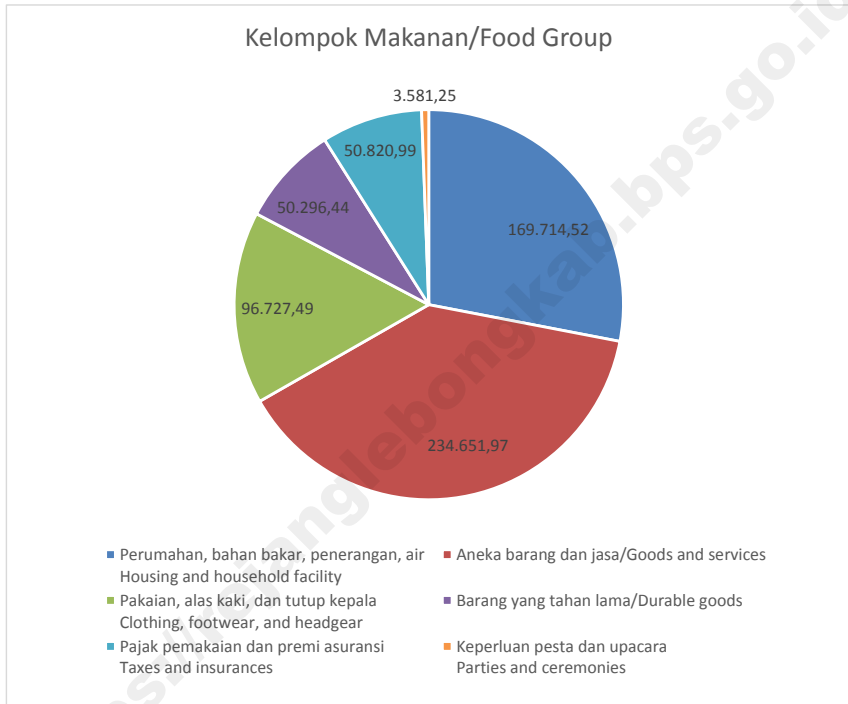
*Household expenditure for food, mostly used for consumption of grain*

## PENGELUARAN PENDUDUK DAN KONSUMSI MAKANAN

untuk konsumsi padi-padian sebesar Rp 76.757 per bulan, diikuti konsumsi makanan dan minuman jadi sebesar Rp 73.678 per bulan dan konsumsi tembakau dan sirih sebesar Rp 56.579 per bulan. Sedangkan pengeluaran rumah tangga untuk bukan makanan, sebagian besar digunakan untuk konsumsi aneka barang dan jasa sebesar Rp 234.651 per bulan, dan diikuti konsumsi perumahan, pe-nerangan, bahan bakar, air sebesar Rp 169.714 per bulan.

*amounted to Rp 76.757 per month, followed by consumption of food and drink Rp 73.678 per month and consumption of tobacco and betel Rp 56.579 per month. While for non-food, mostly used for consumption of various goods and services amounting to Rp 234.651 per month, followed by residential consumption, lighting, fuel, and water amounting to Rp 169.714 per month.*

**Gambar 11.1** **Pengeluaran Rata-rata perkapita Makanan dan Non Makanan**  
**Sebulan di Kabupaten Rejang Lebong (Rupiah), 2011-2015**  
**Average percapita Expenditure of Food and Non-Food**  
**Monthly in Rejang Lebong Regency (Rupiahs), 2011-2015**



**Tabel**  
**Table** 11.1

**Pengeluaran Rata-rata Perkapita Sebulan Menurut Golongan Pengeluaran dan Kelompok Barang di Kabupaten Rejang Lebong (rupiah), 2015**  
**Average Expenditure Per Capita Per Month by Expenditure Class and Commodity Group in Rejang Lebong Regency (rupiahs), 2015**

Golongan Pengeluaran <i>Expenditure Class</i>	Kelompok Barang/ <i>Commodity Group</i>		
	Makanan/ <i>Food</i>	Bukan Makanan <i>Non Food</i>	Jumlah <i>Total</i>
(1)	(2)	(3)	(4)
< 99.999			
100.000-149.999			
150.000-199.999			
200.000-299.999			
300.000-499.999			
500.000-749.999			
750.000-999.999			
1.000.000 dan lebih			
<b>Jumlah/Total</b>			

Sumber: Susenas Maret 2015

**Tabel 11.2** Pengeluaran Rata-rata Perkapita Sebulan Menurut Kelompok Makanan di Kabupaten Rejang Lebong (rupiah), 2015  
*Average Expenditure Per Capita Per Month by Food Group in Rejang Lebong Regency (rupiahs), 2015*

Kelompok Makanan <i>Food Group</i>	Pengeluaran Rata-rata Perkapita Sebulan/ <i>Average Expenditure Per Capita Per Month</i>
(1)	(2)
Padi-padian/ <i>Cereals</i>	76757.05
Umbi-umbian/ <i>Tubers</i>	4791.49
Ikan/ <i>Fish</i>	28625.71
Daging/ <i>Meat</i>	14569.32
Telur dan susu/ <i>Eggs and milk</i>	19547.04
Sayur-sayuran/ <i>Vegetables</i>	32752.94
Kacang-kacangan/ <i>Legumes</i>	8977.85
Buah-buahan/ <i>Fruits</i>	16039.90
Minyak dan lemak/ <i>Oil and fats</i>	13059.40
Bahan minuman/ <i>Beverage stuffs</i>	17924.91
Bumbu-bumbuan/ <i>Spices</i>	7629.78
Konsumsi lainnya/ <i>Miscellaneous food items</i>	9340.55
Makanan dan minuman jadi <i>Prepared food and beverages</i>	73678.24
Tembakau dan sirih/ <i>Tobacco and betel</i>	56579.86
<b>Jumlah/Total</b>	<b>380274,04</b>

Sumber: Susenas Maret 2015

PENGELUARAN PENDUDUK DAN KONSUMSI MAKANAN

**Tabel 11.3** Pengeluaran Rata-rata Perkapita Sebulan Menurut Kelompok Bukan Makanan di Kabupaten Rejang Lebong (rupiah), 2015  
*Average Expenditure Per Capita Per Month by Non Food Group in Rejang Lebong Regency (rupiahs), 2015*

Kelompok Makanan <i>Food Group</i>	Pengeluaran Rata-rata Perkapita Sebulan/ <i>Average Expenditure Per Capita Per Month</i>
(1)	(2)
Perumahan, bahan bakar, penerangan, <i>air/Housing and household facility</i>	169.714,52
Aneka barang dan jasa/ <i>Goods and services</i>	234.651,97
Pakaian, alas kaki, dan tutup kepala <i>Clothing, footwear, and headgear</i>	96.727,49
Barang yang tahan lama/ <i>Durable goods</i>	50.296,44
Pajak pemakaian dan premi asuransi <i>Taxes and insurances</i>	50.820,99
Keperluan pesta dan upacara <i>Parties and ceremonies</i>	3.581,25
<b>Jumlah/Total</b>	<b>605.792,66</b>

Sumber: Susenas Maret 2015

<https://rejanglebongkab.bps.go.id/>

# 12

## PENDAPATAN REGIONAL *REGIONAL INCOME*

<https://rejanglebongkab.go.id/>





**PENJELASAN TEKNIS**

1. Penghitungan statistik neraca nasional mengikuti buku petunjuk yang diterbitkan oleh Perserikatan Bangsa Bangsa (PBB) dikenal sebagai Sistem Neraca Nasional (SNN). SNN adalah rekomendasi internasional tentang bagaimana menyusun ukuran aktivitas ekonomi yang sesuai dengan standar neraca baku yang didasarkan pada prinsip-prinsip ekonomi. Rekomendasi yang dimaksud dinyatakan dalam sekumpulan konsep, definisi, klasifikasi, dan aturan neraca yang disepakati secara internasional dalam mengukur indikator tertentu seperti Produk Domestik Bruto (PDB). Salah satu bentuk adaptasi pencatatan statistik nasional adalah melakukan perubahan tahun dasar PDB Indonesia dari tahun 2000 ke 2010. Perubahan tahun dasar PDB dilakukan seiring dengan mengadopsi rekomendasi PBB yang tertuang dalam Sistem Neraca Nasional 2008 (SNA 2008).

2. Produk Domestik Bruto pada tingkat nasional serta Produk Domestik Regional Bruto (PDRB) pada tingkat regional (provinsi) menggambarkan kemampuan suatu

**TECHNICAL NOTES**

1. *The method used to estimate national accounts statistics is based on the standard guidelines formed by United Nation known as System of National Accounts (SNA). SNA is the internationally agreed standard set of recommendations on how to compile measures of economic activity in accordance with strict accounting conventions based on economic principles. The recommendations are expressed in term of a set of concepts, definitions, classifications and accounting rules that comprise the internationally agreed standard for measuring indicators such as Gross Domestic Product (GDP). One of the improvement in the national statistical system is to rebase GDP form base year 2000 to 2010 in order to capture current economic condition. It is in line with the United Nations (UN) recommendation on 2008 SNA.*

2. *The basic measure of the value added arising from economic activity is known as Gross Domestic Product at the national level and Gross Regional Domestic Product*

## REGIONAL INCOME

wilayah untuk menciptakan nilai tambah pada suatu waktu tertentu. Untuk menyusun PDB maupun PDRB digunakan 2 pendekatan, yaitu lapangan usaha dan pengeluaran. Keduanya menyajikan komposisi data nilai tambah dirinci menurut sumber kegiatan ekonomi (lapangan usaha) dan menurut komponen penggunaannya. PDB maupun PDRB dari sisi lapangan usaha merupakan penjumlahan seluruh komponen nilai tambah bruto yang mampu diciptakan oleh sektor-sektor ekonomi atas berbagai aktivitas produksinya. Sedangkan dari sisi pengeluaran menjelaskan tentang penggunaan dari nilai tambah tersebut.

3. PDB menurut lapangan usaha mengalami perubahan klasifikasi dari 9 lapangan usaha menjadi 17 lapangan usaha. PDB menurut lapangan usaha dirinci menurut total nilai tambah dari seluruh sektor ekonomi yang mencakup lapangan usaha Pertanian, Kehutanan, dan Perikanan; Pertambangan dan Penggalian; Industri Pengolahan; Pengadaan Listrik dan Gas; Pengadaan Air, Pengelolaan Sampah, Limbah dan Daur Ulang; Konstruksi; Perdagangan Besar dan Eceran,

*(GRDP) at the regional level (provinces/regencies/municipalities). To compile these statistics, two approaches have been used, i.e. "production approach" and "expenditure approach". The first approach is to measure value added produced by various kinds of economic activities, while the second approach is to measure final uses of the country's output. In other words, GDP/GRDP is the sum of total value added produced by all economic industries (activities) and the way of using it.*

3. *GDP by industry classification changes from 9 sectors to 17 industries. GDP by industry is classified by types of economic activities such as Agriculture, Forestry and Fishing; Mining and Quarrying; Manufacturing; Electricity and Gas; Water supply, Sewerage, Waste Management and Remediation Activities; Construction; Wholesale and Retail Trade; Repair of Motor Vehicles and Motorcycles; Transportation and Storage; Accommodation and Food Service Activities; Information and*

Reparasi Mobil dan Sepeda Motor; Transportasi dan Pergudangan; Penyediaan Akomodasi dan Makan Minum; Informasi dan Komunikasi; Jasa Keuangan dan Asuransi; Real Estat; Jasa Perusahaan; Administrasi Pemerintahan, Pertahanan dan Jaminan Sosial Wajib; Jasa Pendidikan; Jasa Kesehatan dan Kegiatan Sosial; dan Jasa lainnya.

*Communication; Financial and Insurance Activities; Real Estate Activities; Business Activities; Public Administration; Defence and Compulsory Social Security; Education; Human Health and Social Work Activities; and Other Services Activities.*

4. PDB menurut pengeluaran mengalami perubahan klasifikasi dimana pengeluaran konsumsi Lembaga Non Profit yang Melayani Rumah Tangga (LNPR) yang sebelumnya termasuk bagian dari pengeluaran konsumsi rumah tangga menjadi komponen terpisah. Sehingga klasifikasi PDB menurut pengeluaran dirinci menjadi 7 komponen yaitu komponen pengeluaran konsumsi rumah tangga, pengeluaran konsumsi LNPR, pengeluaran konsumsi pemerintah, pembentukan modal tetap bruto, perubahan inventori, ekspor barang dan jasa, dan impor barang dan jasa.

4. *GDP by expenditure classification changes where consumption expenditure Non-profit Institutions Serving Households (NPISH) previously included as part of household consumption expenditure is taken out into separate component. So that, GDP by type of expenditures is classified into: household consumption expenditure, NPISH consumption expenditure, government consumption expenditure, gross fixed capital formation, changes in inventories, exports of goods and services, and imports of goods and services.*

5. Pengeluaran konsumsi rumah tangga mencakup berbagai pengeluaran konsumsi akhir rumah tangga atas barang dan jasa untuk memenuhi kebutuhan individu

5. *Household consumption expenditures consist of expenditures incurred by households, which are used for both individual or collective needs.*

## REGIONAL INCOME

ataupun kelompok secara langsung. Pengeluaran rumah tangga di sini mencakup makanan dan minuman selain restoran; pakaian, alas kaki dan jasa perawatannya; perumahan dan perlengkapan rumah tangga; kesehatan dan pendidikan; transportasi dan komunikasi; restoran dan hotel serta lainnya.

6. Pengeluaran Konsumsi Pemerintah terdiri dari Pengeluaran Konsumsi Individu dan Pengeluaran Konsumsi Kolektif. Barang dan jasa individu merupakan barang dan jasa privat, dimana ciri-ciri barang privat adalah
- Scarcity, yaitu ada kelangkaan/keterbatasan dalam jumlah;
  - Excludable consumption, yaitu konsumsi suatu barang dapat dibatasi hanya pada mereka yang memenuhi persyaratan tertentu (biasanya harga);
  - Rivalrous competition, yaitu konsumsi oleh satu konsumen akan mengurangi atau menghilangkan kesempatan pihak lain untuk melakukan hal serupa. Contoh barang dan jasa yang dihasilkan pemerintah dan tergolong sebagai barang dan jasa individu adalah jasa pelayanan kesehatan pemerintah di rumah sakit/puskesmas dan jasa pendidikan di sekolah/universitas negeri. Sedangkan barang dan jasa

*Household consumptions are classified into food and beverages other than restaurants; clothing, footwear, and related maintenance services; housing and household equipment; health and education; transport and communication; restaurants and hotels; and others.*

6. *Government consumption expenditure consists of Individual Consumption Expenditure and Collective Consumption Expenditure. Individual goods and services are private goods and services, which the characteristics of private goods is a) Scarcity, that there is a scarcity/limited in number; b) Excludable consumption, the consumption of goods can be limited only to those who meet certain requirements (usually the price); c) Rivalrous competition, ie consumption by the consumer will reduce or eliminate the chance of another party to do so. Examples of goods and services produced by government and classified as goods and services of individuals is the government health services in hospitals/health centers and education services in schools/universities. Collective goods and services equivalent to*

kolektif ekuivalen dengan barang publik yang memiliki ciri a) Non rivalry, yaitu penggunaan satu konsumen terhadap suatu barang tidak mengurangi kesempatan konsumen lain untuk juga mengkonsumsi barang tersebut; b) Non excludable, yaitu apabila suatu barang publik tersedia, maka tidak ada yang dapat menghalangi siapapun untuk memperoleh manfaat dari barang tersebut atau dengan kata lain setiap orang memiliki akses ke barang tersebut. Contoh barang dan jasa yang dihasilkan pemerintah dan tergolong sebagai barang dan jasa kolektif adalah jasa pertahanan yang dilakukan TNI dan keamanan yang dilakukan kepolisian.

*public goods characterized by a) Non-rivalry, namely the use of a consumer for an item does not reduce the chance of another consumer to also consume goods; b) Non-excludable, i.e. when a public good available, then nothing can hinder anyone to benefit from the goods or in other words everyone has access to the goods. Examples of goods and services produced by government and classified as collective goods and services is carried military defense services and the police's security.*

7. Pembentukan Modal Tetap Bruto (PMTB) mencakup pengadaan, pembuatan, dan pembelian barang modal. Barang modal dimaksud adalah barang-barang yang digunakan untuk proses produksi, tahan lama atau yang mempunyai umur pemakaian lebih dari satu tahun seperti bangunan, mesin-mesin dan alat angkutan. Termasuk pula di sini perbaikan besar (berat) yang sifatnya memperpanjang umur atau mengubah bentuk atau kapasitas barang modal tersebut.

7. *Gross Fixed Capital Formation (GFCF) includes procurement, manufacture, and the purchase of capital goods. Capital goods are goods which are used for the production process, durable or have a service life of more than one year such as buildings, machinery, and transportation equipment. Including here: huge improvement that are to extend the life or changing the shape or the capacity of the capital goods. Capital expenditures for military purposes*

## REGIONAL INCOME

Pengeluaran barang modal untuk keperluan militer juga dicakup sebagai PMTB. Klasifikasi komponen PMTB dibagi menjadi 6 sub komponen yaitu Konstruksi; Mesin dan Peralatan; Kendaraan; Peralatan Lainnya; Cultivated Biological Resources (CBR) dan Produk Kekayaan Intelektual.

8. Ekspor barang dan jasa merupakan transaksi perdagangan barang dan jasa dari penduduk (residen) ke bukan penduduk (nonresiden). Impor barang dan jasa adalah transaksi perdagangan dari bukan penduduk ke penduduk. Ekspor atau impor barang terjadi pada saat terjadi perubahan hak kepemilikan barang antara penduduk dengan bukan penduduk (dengan atau tanpa perpindahan fisik barang tersebut). Pada PDB dengan tahun dasar 2010, ekspor dan impor barang dirinci menjadi nonmigas dan migas.
9. Produk Domestik Bruto maupun agregat turunannya disajikan dalam 2 (dua) versi penilaian, yaitu atas dasar "harga berlaku" dan atas dasar "harga konstan". Disebut sebagai harga berlaku karena seluruh agregat dinilai dengan menggunakan harga pada tahun

*are also covered as GFCF. GFCF component are classified into six sub-components: Construction; Machinery and Equipment; vehicle; Other equipment; Cultivated Biological Resources (CBR) and Intellectual Property Product.*

8. *Exports of goods and services consist of transactions of goods and services from residents to non-residents. Imports of goods and services consist of transaction of goods and services from non-residents to residents. Exports and imports of goods occur when there are changes in ownership of goods between residents and non-residents (with or without physical movements of goods across frontiers). On the GDP at 2010 basic year, exports and imports of goods specified into non oil and gas and oil and gas.*
9. *GDP and its aggregations are presented in two forms: at current market prices and at constant base year market prices. In presenting current market prices, all aggregates are valued at current market prices, while base year constant market prices are shown*

berjalan, sedangkan harga konstan penilaiannya didasarkan kepada harga satu tahun dasar tertentu, dalam publikasi ini digunakan harga tahun 2010.

*by valuing all aggregates at fixed base year prices. Year of 2010 is used as the base year in this publication.*

10. Laju pertumbuhan Produk Domestik Bruto diperoleh dari perhitungan PDB atas dasar harga konstan. Diperoleh dengan cara mengurangi nilai PDB pada tahun ke-n terhadap nilai pada tahun ke n-1 (tahun sebelumnya), dibagi dengan nilai pada tahun ke n-1, dikalikan dengan 100 persen. Laju pertumbuhan menunjukkan perkembangan agregat pendapatan dari satu waktu tertentu terhadap waktu sebelumnya.

10. *Growth rate of Gross Domestic Product is derived from GDP at constant market prices. It is obtained by subtracting the value of GDP year n with the value of GDP year n-1, divided by the value of GDP year n-1 then multiplied by 100 percent. The growth rate of GDP explains the income growth during the given period.*



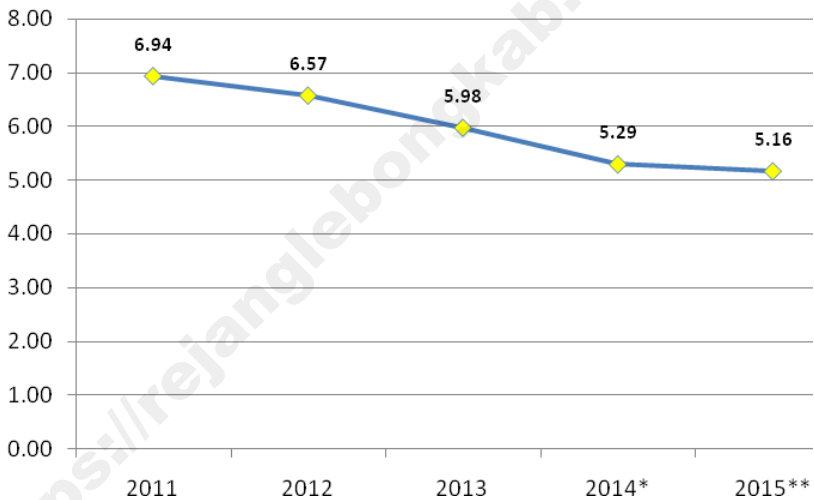
ULASAN	DESCRIPTION
<p><b>Pendapatan Regional</b></p>	<p><b>Regional Income</b></p>
<p>Produk Domestik Regional Bruto (PDRB) merupakan indikator untuk mengukur pertumbuhan ekonomi suatu wilayah. Pada tahun 2015 PDRB Kabupaten Rejang Lebong atas dasar harga berlaku mencapai 6.621.255 juta rupiah, sedangkan PDRB atas dasar harga konstan 2010 sebesar 5.000.463 juta rupiah.</p>	<p><i>Gross Regional Domestic Product (GRDP) is an indicator to measure the economic growth of a region. At Rejang Lebong Regency in 2015 GRDP at current prices reached 6.621.255 million rupiah, while GDP at constant prices in 2010 amounted to 5.000.463 million rupiah.</i></p>
<p>Peranan sektor pertanian dalam perekonomian Kabupaten Rejang Lebong hingga tahun 2015 masih sangat dominan. Kedudukan sektor pertanian sebagai <i>leading sector</i> dalam perekonomian Kabupaten Rejang Lebong masih sulit digeser oleh sektor-sektor lainnya. Fenomena itu terlihat dari relatif besarnya peranan sektor pertanian dalam PDRB Kabupaten Rejang Lebong atas dasar harga berlaku dibandingkan sektor-sektor lainnya.</p>	<p><i>The contribution of the agriculture industry in the economy of Rejang Lebong Regency until 2015 is very dominant. As the leading industry, position of the agriculture in the economy is still difficult to be shifted by other industries. This phenomenon can be seen from the relatively large share of the agriculture industry in GRDP of Rejang Lebong Regency at current prices comparing to other industries.</i></p>
<p>Nilai nominal PDRB sektor pertanian atas dasar harga berlaku pada tahun 2015 sebesar 2.225.116 juta rupiah dan peranannya dalam PDRB Kabupaten Rejang Lebong sebesar 33,61 persen. Kemudian diikuti sektor perdagangan besar dan eceran; reparasi mobil dan sepeda motor dengan nilai nominal atas dasar harga berlaku pada tahun 2014 sebesar 987.345 juta rupiah dengan</p>	<p><i>GRDP nominal value of the agriculture industry in 2015 was 2.225.116 million rupiahs, meaning that the share to the GRDP was 33,61 percent. Then followed by the trade, industry with a nominal value was 987.345 million rupiah meaning that contribution of the industry was 14,91 percent.</i></p>

peran sebesar 14,91 persen.

Apabila dibandingkan dengan tahun 2014, PDRB Kabupaten rejang Lebong tahun 2015 atas dasar harga konstan mengalami pertumbuhan sebesar 5,16 persen.

*When compared to 2014, Regional GDP of Rejang Lebong Regency in 2015 at constant prices grew by 5,16 percent.*

**Gambar** Laju Pertumbuhan PDRB Kabupaten Rejang Lebong (Persen), 2011-2015  
**Picture 12.1** *Regional GDP Growth Rate of Rejang Lebong Regency (Percent), 2011-2015*



**Tabel**  
**Table** 12.1

**Produk Domestik Regional Bruto Atas Dasar Harga Berlaku Menurut Lapangan Usaha di Kabupaten Rejang Lebong (miliar rupiah), 2012–2015**  
**Gross Regional Domestic Product at Current Market Prices by Industry in Rejang Lebong Regency (billion rupiahs), 2012–2015**

Lapangan Usaha Industry	2012	2013	2014 <sup>x</sup>	2015 <sup>xx</sup>
(1)	(2)	(3)	(4)	(5)
Pertanian, Kehutanan, dan Perikanan	1 688.73	1 875.53	2 046.05	2 225.12
Pertambangan dan Penggalian	79.79	85.45	93.56	101.01
Industri Pengolahan	197.57	222.41	258.28	285.17
Pengadaan Listrik dan Gas	2.82	2.70	3.11	3.87
Pengadaan Air, Pengelolaan Sampah, Limbah dan Daur Ulang	9.48	9.74	10.03	11.08
Konstruksi	189.89	218.47	244.91	272.00
Perdagangan Besar dan Eceran; Reparasi Mobil dan Sepeda Motor	713.62	795.87	896.19	987.35
Transportasi dan Pergudangan	251.47	272.00	298.06	343.71
Penyediaan Akomodasi dan Makan Minum	75.19	85.40	99.65	114.73
Informasi dan Komunikasi	123.40	132.00	148.78	166.13
Jasa Keuangan dan Asuransi	161.86	185.49	207.34	227.16
Real Estat	189.27	206.90	230.43	256.84
Jasa Perusahaan	6.57	7.44	8.56	10.23
Administrasi Pemerintahan, Pertahanan dan Jaminan Sosial Wajib	443.76	519.17	590.31	689.51
Jasa Pendidikan	493.88	544.87	610.09	691.09
Jasa Kesehatan dan Kegiatan Sosial	108.24	122.37	139.30	161.14
Jasa lainnya	52.99	58.54	66.46	75.13

## PENDAPATAN REGIONAL

<b>Produk Domestik Regional Bruto</b> <i>Gross Regional Domestic Bruto</i>	4 788.52	5 344.37	5 951.12	6 621.26
---	----------	----------	----------	----------

Sumber/Source: BPS

<https://rejanglebongkab.bps.go.id/>

**Tabel**  
**Table** 12.2

**Produk Domestik Regional Bruto Atas Dasar Harga Konstan  
2010 Menurut Lapangan Usaha di Kabupaten Rejang Lebong  
(miliar rupiah), 2012–2015**  
**Gross Regional Domestic Product at 2010 Constant Market  
Prices by Industry in Rejang Lebong Regency (billion rupiahs),  
2012–2015**

Lapangan Usaha Industry	2012	2013	2014 <sup>x</sup>	2015 <sup>xx</sup>
(1)	(2)	(3)	(4)	(5)
Pertanian, Kehutanan, dan Perikanan	1 493.78	1 553.77	1 574.07	1 604.89
Pertambangan dan Penggalian	71.64	73.54	75.05	76.51
Industri Pengolahan	178.99	192.94	205.69	219.90
Pengadaan Listrik dan Gas	3.31	3.51	3.85	3.77
Pengadaan Air, Pengelolaan Sampah, Limbah dan Daur Ulang	8.90	9.12	9.38	9.56
Konstruksi	163.21	171.73	182.70	190.75
Perdagangan Besar dan Eceran; Reparasi Mobil dan Sepeda Motor	662.19	717.44	772.12	832.19
Transportasi dan Pergudangan	234.41	246.51	261.67	279.59
Penyediaan Akomodasi dan Makan Minum	65.71	70.27	76.59	83.65
Informasi dan Komunikasi	114.94	123.42	132.34	142.11
Jasa Keuangan dan Asuransi	140.17	149.47	160.19	168.34
Real Estat	170.96	184.26	195.99	207.67
Jasa Perusahaan	6.03	6.42	6.99	7.58
Administrasi Pemerintahan, Pertahanan dan Jaminan Sosial Wajib	395.72	426.33	457.78	483.20
Jasa Pendidikan	410.63	438.76	478.86	516.99
Jasa Kesehatan dan Kegiatan Sosial	93.45	99.32	108.44	117.90
Jasa lainnya	47.19	49.02	53.18	55.86

## PENDAPATAN REGIONAL

<b>Produk Domestik Regional Bruto</b> <i>Gross Regional Domestic Bruto</i>	<b>4 261.23</b>	<b>4 515.85</b>	<b>4 754.89</b>	<b>5 000.46</b>
---	-----------------	-----------------	-----------------	-----------------

Sumber/Source: BPS

<https://rejanglebongkab.bps.go.id/>

**Tabel**  
**Table** 12.3

**Distribusi Persentase Produk Domestik Regional Bruto Atas Dasar Harga Berlaku Menurut Lapangan Usaha di Kabupaten Rejang Lebong (persen), 2012–2015**  
**Percentage Distribution of Gross Regional Domestic Product at Current Market Prices by Industry in Rejang Lebong Regency (percent), 2012–2015**

Lapangan Usaha Industry	2012	2013	2014 <sup>x</sup>	2015 <sup>xx</sup>
(1)	(2)	(3)	(4)	(5)
Pertanian, Kehutanan, dan Perikanan	35.27	35.09	34.38	33.61
Pertambangan dan Penggalian	1.67	1.60	1.57	1.53
Industri Pengolahan	4.13	4.16	4.34	4.31
Pengadaan Listrik dan Gas	0.06	0.05	0.05	0.06
Pengadaan Air, Pengelolaan Sampah, Limbah dan Daur Ulang	0.20	0.18	0.17	0.17
Konstruksi	3.97	4.09	4.12	4.11
Perdagangan Besar dan Eceran; Reparasi Mobil dan Sepeda Motor	14.90	14.89	15.06	14.91
Transportasi dan Pergudangan	5.25	5.09	5.01	5.19
Penyediaan Akomodasi dan Makan Minum	1.57	1.60	1.67	1.73
Informasi dan Komunikasi	2.58	2.47	2.50	2.51
Jasa Keuangan dan Asuransi	3.38	3.47	3.48	3.43
Real Estat	3.95	3.87	3.87	3.88
Jasa Perusahaan	0.14	0.14	0.14	0.15
Administrasi Pemerintahan, Pertahanan dan Jaminan Sosial Wajib	9.27	9.71	9.92	10.41
Jasa Pendidikan	10.31	10.20	10.25	10.44
Jasa Kesehatan dan Kegiatan Sosial	2.26	2.29	2.34	2.43
Jasa lainnya	1.11	1.10	1.12	1.13

## PENDAPATAN REGIONAL

<b>Produk Domestik Regional Bruto</b> <i>Gross Regional Domestic Bruto</i>	100.00	100.00	100.00	100.00
---	--------	--------	--------	--------

Sumber/Source: BPS

<https://rejanglebongkab.bps.go.id/>



**Tabel**  
**Table** 12.4

**Laju Pertumbuhan Produk Domestik Regional Bruto Atas Dasar Harga Konstan 2010 Menurut Lapangan Usaha di Kabupaten Rejang Lebong (miliar rupiah), 2012–2015**  
**Growth Rate of Gross Regional Domestic Product at 2010 Constant Market Prices by Industry in Rejang Lebong Regency (billion rupiahs), 2012–2015**

Lapangan Usaha Industry	2012	2013	2014 <sup>x</sup>	2015 <sup>xx</sup>
(1)	(2)	(3)	(4)	(5)
Pertanian, Kehutanan, dan Perikanan	5.32	4.02	1.31	1.96
Pertambangan dan Penggalian	5.29	2.66	2.05	1.94
Industri Pengolahan	7.30	7.79	6.60	6.91
Pengadaan Listrik dan Gas	14.82	6.09	9.78	- 2.07
Pengadaan Air, Pengelolaan Sampah, Limbah dan Daur Ulang	1.29	2.52	2.82	1.94
Konstruksi	8.36	5.22	6.39	4.41
Perdagangan Besar dan Eceran; Reparasi Mobil dan Sepeda Motor	7.54	8.34	7.62	7.78
Transportasi dan Pergudangan	7.35	5.16	6.15	6.85
Penyediaan Akomodasi dan Makan Minum	7.98	6.94	8.99	9.22
Informasi dan Komunikasi	6.61	7.38	7.23	7.38
Jasa Keuangan dan Asuransi	8.97	6.64	7.17	5.09
Real Estat	6.75	7.78	6.36	5.96
Jasa Perusahaan	2.19	6.48	8.87	8.35
Administrasi Pemerintahan, Pertahanan dan Jaminan Sosial Wajib	7.19	7.74	7.38	5.55
Jasa Pendidikan	7.38	6.85	9.14	7.96
Jasa Kesehatan dan Kegiatan Sosial	5.44	6.28	9.17	8.73
Jasa lainnya	4.34	3.89	8.48	5.04

<b>Produk Domestik Regional Bruto</b> <i>Gross Regional Domestic Bruto</i>	6.57	5.98	5.29	5.16
---	------	------	------	------

Sumber/Source: BPS

<https://rejanglebongkab.bps.go.id/>

**Tabel 12.5**  
**Table**

**Indeks Harga Implisit Produk Domestik Regional Bruto Menurut Lapangan Usaha di Kabupaten Rejang Lebong (2010=100), 2012–2015**  
**Implicit Price Index of Gross Regional Domestic Product by Industry in Rejang Lebong Regency (2010=100), 2012–2015**

Lapangan Usaha Industry	2012	2013	2014 <sup>x</sup>	2015 <sup>xx</sup>
(1)	(2)	(3)	(4)	(5)
Pertanian, Kehutanan, dan Perikanan	113.05	120.71	129.99	138.65
Pertambangan dan Penggalian	111.39	116.19	124.67	132.03
Industri Pengolahan	110.38	115.27	125.57	129.68
Pengadaan Listrik dan Gas	85.13	77.01	80.62	102.53
Pengadaan Air, Pengelolaan Sampah, Limbah dan Daur Ulang	106.50	106.80	106.90	115.90
Konstruksi	116.35	127.22	134.05	142.59
Perdagangan Besar dan Eceran; Reparasi Mobil dan Sepeda Motor	107.77	110.93	116.07	118.64
Transportasi dan Pergudangan	107.28	110.34	113.91	122.93
Penyediaan Akomodasi dan Makan Minum	114.42	121.53	130.12	137.16
Informasi dan Komunikasi	107.36	106.95	112.42	116.90
Jasa Keuangan dan Asuransi	115.47	124.10	129.43	134.94
Real Estat	110.71	112.29	117.58	123.68
Jasa Perusahaan	108.89	115.88	122.46	135.05
Administrasi Pemerintahan, Pertahanan dan Jaminan Sosial Wajib	112.14	121.78	128.95	142.70
Jasa Pendidikan	120.28	124.18	127.41	133.68
Jasa Kesehatan dan Kegiatan Sosial	115.82	123.21	128.46	136.68
Jasa lainnya	112.30	119.42	124.96	134.49

## PENDAPATAN REGIONAL

<b>Produk Domestik Regional Bruto</b> <i>Gross Regional Domestic Bruto</i>	<b>112.37</b>	<b>118.35</b>	<b>125.16</b>	<b>132.41</b>
---	---------------	---------------	---------------	---------------

Sumber/Source: BPS

<https://rejanglebongkab.bps.go.id/>

**Tabel 12.6** Laju Implisit Produk Domestik Regional Bruto Menurut Lapangan Usaha di Kabupaten Rejang Lebong, 2012–2015  
**Table** *Implicit Growth Rate of Gross Regional Domestic Product by Industry in Rejang Lebong Regency, 2012–2015*

Lapangan Usaha Industry	2012	2013	2014 <sup>x</sup>	2015 <sup>xx</sup>
(1)	(2)	(3)	(4)	(5)
Pertanian, Kehutanan, dan Perikanan	5.34	6.77	7.68	6.66
Pertambangan dan Penggalian	4.31	4.32	7.29	5.91
Industri Pengolahan	3.94	4.43	8.93	3.28
Pengadaan Listrik dan Gas	- 9.72	- 9.54	4.69	27.18
Pengadaan Air, Pengelolaan Sampah, Limbah dan Daur Ulang	3.47	0.28	0.09	8.42
Konstruksi	8.00	9.34	5.37	6.37
Perdagangan Besar dan Eceran; Reparasi Mobil dan Sepeda Motor	3.24	2.94	4.63	2.22
Transportasi dan Pergudangan	2.61	2.85	3.23	7.92
Penyediaan Akomodasi dan Makan Minum	5.29	6.22	7.07	5.42
Informasi dan Komunikasi	3.04	- 0.38	5.12	3.98
Jasa Keuangan dan Asuransi	8.60	7.47	4.30	4.26
Real Estat	3.90	1.42	4.71	5.19
Jasa Perusahaan	5.41	6.41	5.68	10.28
Administrasi Pemerintahan, Pertahanan dan Jaminan Sosial Wajib	6.73	8.59	5.89	10.66
Jasa Pendidikan	9.38	3.25	2.60	4.92
Jasa Kesehatan dan Kegiatan Sosial	6.29	6.38	4.27	6.39
Jasa lainnya	4.41	6.34	4.64	7.62

<b>Produk Domestik Regional Bruto</b> <i>Gross Regional Domestic Bruto</i>	5.41	5.32	5.76	5.80
---	------	------	------	------

Sumber/Source: BPS

<https://rejanglebongkab.bps.go.id/>

<https://rejanglebongkab.bps.go.id/>

# 13

## PERBANDINGAN ANTAR KABUPATEN/KOTA REGENCY/MUNICIPAL COMPARISON

Laju Pertumbuhan PDRB  
Menurut Harga Konstan  
2015 Kab Rejang Lebong

**5.16**

<https://rejanglebong.go.id/>





**ULASAN****DESCRIPTION****Perbandingan Antar Kabupaten****Regency Comparison**

Penduduk Kabupaten Rejang Lebong menempati urutan terbanyak ketiga di Provinsi Bengkulu, setelah Kota Bengkulu dan Kabupaten Bengkulu Utara, yaitu 256.094 jiwa atau 13,66 persen dari total penduduk Provinsi Bengkulu. Sedangkan PDRB Kabupaten Rejang Lebong menempati urutan kedua terbesar setelah Kota Bengkulu, yaitu sebesar 6.621.255 juta rupiah atau 13,15 persen dari total PDRB Provinsi Bengkulu.

*Rejang Lebong population ranks third highest in the Bengkulu province, after the city of Bengkulu and Bengkulu Utara district, i.e. 256.094 inhabitants, or 13,66 percent of the total population of Bengkulu province. While the Regional GDP of Rejang Lebong Regency ranks second after the city of Bengkulu, which amounted to 6.621.255 million rupiahs or 13,15 percent of total GDP in Bengkulu Province.*

Akan tetapi, jumlah penduduk miskin Kabupaten Rejang Lebong juga masih tinggi, menempati urutan kedua setelah Kota Bengkulu, yaitu sebesar 45.470 jiwa.

*However, the number of poor people in Rejang Lebong Regency is still high, rank second after the city of Bengkulu, which amounted to 45.470 inhabitants.*

<https://rejanglebongkab.bps.go.id/>

Tabel

13.1

Jumlah Penduduk Menurut Kabupaten di Provinsi Bengkulu (ribu),  
2011–2015  
*Population by Regency in Bengkulu Province (thousand),  
2011–2015*

Kecamatan	Subdistrict	2011	2012	2013	2014	2015
	(1)	(2)	(3)	(4)	(5)	(6)
1.	Bengkulu Selatan	145 267	147 106	148 854	150 601	152 194
2.	<b>Rejang Lebong</b>	249 411	251 201	253 020	254 583	256 094
3.	Bengkulu Utara	264 483	270 216	275 858	281 699	287 439
4.	Kaur	109 806	111 405	112 894	114 398	115 805
5.	Seluma	176 486	178 888	181 242	183 420	185 587
6.	Mukomuko	<b>160 514</b>	<b>164 603</b>	<b>168 654</b>	<b>172 882</b>	<b>177 131</b>
7.	Lebong	101 601	103 505	105 421	107 296	109 190
8.	Kepahiang	126 786	128 179	129 706	131 016	132 415
9.	Bengkulu Tengah	100 609	102 403	104 179	106 017	107 791
10.	Kota Bengkulu	317 993	326 219	334 529	342 876	351 298
	<b>Bengkulu</b>	<b>1 752</b>	<b>1 783</b>	<b>1 814</b>	<b>1 844</b>	<b>1 874</b>
		<b>956</b>	<b>725</b>	<b>357</b>	<b>788</b>	<b>944</b>

Sumber/Source: Proyeksi Penduduk Indonesia 2010–2035/Indonesia Population Projection 2010–2035

**Tabel 13.2** Produk Domestik Regional Bruto Kabupaten/Kota Atas Dasar Harga Berlaku di Provinsi Bengkulu (juta rupiah), 2012-2015  
**Gross Regional Domestic Product of Bengkulu Province at Current Market Price by Regency/Municipality (million rupiahs), 2012-2015**

Kabupaten/Kota Regency/Municipality	2012	2013	2014*	2015**
(1)	(2)	(3)	(4)	(5)
Bengkulu Selatan	2 863 265.58	3 225333.19	3 621 889.72	4 038 673.88
Rejang Lebong	4 788 519.67	5 344368.41	5 951 121.20	6 621 255.11
Bengkulu Utara	4 125 099.05	4 607414.60	5 154 380.39	5 735 889.59
Kaur	1 714 630.40	1 914700.45	2 106 329.47	2 345 764.03
Seluma	2 296 264.53	2 582542.50	2 886 395.20	3 198 200.69
Mukomuko	2 559 100.60	2 860425.32	3 230 737.56	3 564 978.78
Lebong	1 657 437.83	1 858932.25	2 088 135.91	2 330 472.42
Kepahiang	2 117 300.46	2 365951.98	2 636 386.08	2 951 864.58
Bengkulu Tengah	2 337 344.76	2 612053.30	2 952 174.90	3 286 038.26
Kota Bengkulu	11 363 285.23	12 710343.60	14 190 375.98	15 815 675.12
Provinsi Bengkulu	36 207 676.97	40 565 490.15	45 392 758.77	50 341 717.69

Sumber : BPS Provinsi Bengkulu

Source : BPS – Statistics of Bengkulu Province

Keterangan : \* Angka Sementara-Preliminary Figure

Note : \*\* Angka Sangat Sementara-Very Preliminary Figure

Tabel  
Table 13.3

**Produk Domestik Regional Bruto Kabupaten/Kota Atas Dasar Harga Konstan 2010 di Provinsi Bengkulu (juta rupiah), 2012-2015**  
**Gross Regional Domestic Product of Bengkulu Province at Constant Price by Regency/Municipality (million rupiahs), 2012-2015**

Kabupaten/Kota Regency/Municipality	2012	2013	2014*	2015**
(1)	(2)	(3)	(4)	(5)
Bengkulu Selatan	2 518 785.31	2 674 075.53	2 825 624.58	2 970 916.78
Rejang Lebong	4 261 234.65	4 515 850.18	4 754 885.63	5 000 463.46
Bengkulu Utara	3 677 271.37	3 879 885.34	4 102 110.29	4 296 758.87
Kaur	1 589 692.75	1 686 565.79	1 767 670.84	1 855 427.61
Seluma	2 042 443.13	2 159 746.19	2 274 230.83	2 372 868.29
Mukomuko	2 280 577.76	2 425 616.26	2 571 315.19	2 717 423.44
Lebong	1 494 127.50	1 576 901.54	1 662 530.38	1 745 461.26
Kepahiang	1 929 215.51	2 049 378.39	2 170 619.42	2 295 573.03
Bengkulu Tengah	2 033 315.36	2 146 922.80	2 262 993.26	2 377 838.10
Kota Bengkulu	10 327320.51	10 956 459.15	11 626 658.17	12 329 751.96
Provinsi Bengkulu	32 363 037.83	34 326 371.68	36 206 678.91	38 067 501.98

Sumber : BPS Provinsi Bengkulu

Source : BPS – Statistics of Bengkulu Province

Keterangan : \* Angka Sementara-Preliminary Figure

Note : \*\* Angka Sangat Sementara-Very Preliminary Figure

**Tabel**  
**Table** 13.4

**Laju Pertumbuhan Produk Domestik Regional Bruto Atas Dasar Harga Konstan 2010 di Provinsi Bengkulu (persen), 2011–2015**  
**Growth Rate of Gross Regional Domestic Product at 2010 Constant Market Prices by Subdistrict in Bengkulu Province (percent), 2011–2015**

<b>Kabupaten/Kota</b>	<b>Regency/City</b>	<b>2011</b>	<b>2012</b>	<b>2013</b>	<b>2014</b>	<b>2015</b>
(1)		(2)	(3)	(4)	(5)	(6)
1.	Bengkulu Selatan	6,58	6,44	6,17	5,67	5,14
2.	<b>Rejang Lebong</b>	6,94	6,57	5,98	5,29	5,16
3.	Bengkulu Utara	6,10	6,39	5,51	5,73	4,75
4.	Kaur	5,08	5,45	6,09	4,81	4,96
5.	Seluma	6,44	6,40	5,74	5,30	4,34
6.	Mukomuko	5,73	6,24	6,36	6,01	5,68
7.	Lebong	5,58	5,43	5,54	5,43	4,99
8.	Kepahiang	6,35	6,34	6,23	5,92	5,76
9.	Bengkulu Tengah	5,57	6,12	5,59	5,41	5,07
10.	Kota Bengkulu	7,25	6,94	6,09	6,12	6,05
<b>Bengkulu</b>		<b>4,97</b>	<b>4,98</b>	<b>4,28</b>	<b>3,74</b>	<b>3,45</b>

Sumber : BPS Provinsi Bengkulu

**Tabel**  
**Table** 13.5

**Jumlah Penduduk Miskin Menurut Kecamatan di Kabupaten Rejang Lebong (ribu), 2011–2015**  
**Number of Poor People by Subdistrict in Rejang Lebong Regency (thousand), 2011–2015**

<b>Kabupaten/Kota</b>	<b>Regency/City</b>	<b>2011</b>	<b>2012</b>	<b>2013</b>	<b>2014</b>	<b>2015</b>
(1)		(2)	(3)	(4)	(5)	(6)
1.	Bengkulu Selatan	32 817	33 888	33 726	33 070	35 500
2.	<b>Rejang Lebong</b>	42 178	43 544	46 837	45 860	45 470
3.	Bengkulu Utara	37 772	39 123	40 204	39 490	40 990
4.	Kaur	24 456	25 317	26 334	25 190	27 420
5.	Seluma	36 923	38 040	39 709	38 940	42 520
6.	Mukomuko	21 062	21 872	22 037	21 710	23 710
7.	Lebong	12 569	12 971	13 652	13 400	13 400
8.	Kepahiang	19 089	19 723	20 971	20 550	22 220
9.	Bengkulu Tengah	6 496	6 704	7 578	8 750	8 700
10.	Kota Bengkulu	69 988	72 548	72 406	69 540	74 590

Sumber/Source: Survei Sosial Ekonomi Nasional/National Socio Economic Survey



# DATA

Mencerdaskan Bangsa

<https://rejanglebongkab.bps.go.id/>



**Badan Pusat Statistik**

**Kabupaten Rejang Lebong**

Jl. S. Sukowati No 36 Curup, Bengkulu, 39114

Telp. (0732) 21153, Faks. (0732) 24588

E-mail : [bps1702@bps.go.id](mailto:bps1702@bps.go.id)

Website: [rejanglebongkab.bps.go.id](https://rejanglebongkab.bps.go.id)

ISSN 0215404-6



0215.4048