

KECAMATAN NGAMPEL DALAM ANGKA 2020



**BADAN PUSAT STATISTIK
KABUPATEN KENDAL**

KECAMATAN NGAMPEL DALAM ANGKA 2020



NGAMPEL DALAM ANGKA 2020
NGAMPEL IN FIGURES 2020

ISSN : -

Nomor Publikasi/ *Publication Number* : 33240.2019

Katalog/ *Catalog* : 1102001.3324101

Ukuran Buku/ *Book Size* : 21 x 15 cm

Jumlah Halaman/ *Number of Page* : xv + 144 Halaman/ Pages

Naskah/ *Manuscript* :

Plt. Koordinator Statistik Kecamatan Ngampel

District Statistical Officer Ngampel

Diterbitkan Oleh/ *Published By* :

BPS Kabupaten Kendal

Boleh dikutip dengan menyebutkan sumbernya/

May be cited with the reference of the source

KATA SAMBUTAN

Assalamu'alaikum Warahmatullahi Wabarakaatuh.

Alhamdulillah, segala puji bagi Allah SWT akhirnya buku *KECAMATAN NGAMPEL DALAM ANGKA 2020* ini dapat terbit sesuai jadwal. Ucapan terima kasih yang tak terhingga Saya ucapkan kepada Plt. Koordinator Statistik Kecamatan Ngampel yang telah berupaya maksimal menyusun buku ini.

Buku ini merupakan sumber data dan informasi yang sangat penting dalam perencanaan pembangunan, utamanya yang berkaitan dengan kondisi sosial, ekonomi, dan berbagai hal lainnya.

Semoga buku ini dapat dijadikan sumber data dan informasi dalam pelaksanaan tugas baik di bidang pemerintahan, pembangunan, maupun kemasyarakatan di era sekarang ini.

Akhirnya, semoga buku ini benar-benar dapat dimanfaatkan oleh semua pihak, dalam rangka lebih memacu perkembangan pembangunan di Kecamatan Ngampel.

Wassalamu'alaikum Warahmatullahi Wabarakaatuh.

Kendal, September 2020
Kepala BPS Kabupaten Kendal.



Dra. UMMI HASTUTI, M.Si
NIP. 19660424 199403 2 003

KATA PENGANTAR

Publikasi Kecamatan Ngampel Dalam Angka 2020 merupakan publikasi yang diterbitkan oleh Badan Pusat Statistik Kabupaten Kendal. Publikasi ini berisi berbagai data dan informasi terpilih seputar Kecamatan Ngampel untuk membantu pengguna data memahami perkembangan pembangunan serta potensi yang ada di Kecamatan Ngampel.

Publikasi Kecamatan Ngampel Dalam Angka 2020 merupakan publikasi yang terbit secara rutin setiap tahun. Analisis yang disajikan berupa analisis sederhana.

Semoga publikasi ini bermanfaat bagi para pengguna data sekaligus dapat memperkaya akan kebutuhan data statistik di Kecamatan Ngampel.

Akhirnya, Saya ucapkan terima kasih yang sebesar-besarnya kepada semua pihak yang telah membantu dalam penerbitan publikasi ini. Saran yang konstruktif sangat kami harapkan demi perbaikan publikasi di masa yang akan datang.

Ngampel, September 2020
Plt. Koordinator Statistik Kecamatan
Ngampel



ERNIE IRAWATY MAYSARAH, SST
NIP. 19890501 201012 2 004

DAFTAR ISI

	Halaman
Bab I Geografis	1
Bab II Pemerintahan	16
Bab III Kependudukan	27
Bab IV Sosial	46
Bab V Pertanian	116
Bab VI Keuangan	133

DAFTAR TABEL

	Halaman
BAB I. GEOGRAFIS	
Tabel 1.1.	Letak Geografis Wilayah Kecamatan Ngampel 3
Tabel 1.2.	Luas Wilayah Menurut Desa Tahun 2019 4
Tabel 1.3.	Jarak Kantor Desa ke Ibu Kota Kecamatan Ngampel Tahun 2019 5
Tabel 1.4.	Luas Wilayah Kecamatan Ngampel Menurut Jenis Penggunaan Tahun 2019 6
Tabel 1.5.	Luas Lahan Sawah Menurut Desa dan Jenis Pengairannya (Hektar) Tahun 2019 7
Tabel 1.6.	Luas Lahan Bukan Sawah Menurut Desa dan Jenisnya (Hektar) Tahun 2019 9
Tabel 1.7.	Luas Lahan Bukan Pertanian Menurut Desa dan Jenisnya (Hektar) Tahun 2019 12
Tabel 1.8.	Banyaknya Hari Hujan Menurut Bulan Tahun 2017 - 2019 13
Tabel 1.9.	Banyaknya Curah Hujan Menurut Bulan Tahun 2017 - 2019 14
BAB II. PEMERINTAHAN	
Tabel 2.1.	Banyaknya Dusun/Dukuh, Rukun Warga (RW), dan Rukun Tetangga (RT) Menurut Desa Tahun 2019 18
Tabel 2.2.	Banyaknya Balai Desa dan Kantor Desa Tahun 2019 19
Tabel 2.3.	Banyaknya Perangkat Desa Menurut Desa Tahun 2019 20
Tabel 2.4.	Banyaknya Surat Pemberitahuan Pajak Terdaftar (SPT) Menurut Desa Tahun 2017 - 2019 24
Tabel 2.5.	Pemasukan Pajak Bumi dan Bangunan (PBB) Menurut Desa Tahun 2017 - 2019 25
BAB III. KEPENDUDUKAN	
Tabel 3.1.	Jumlah Penduduk Menurut Jenis Kelamin Tahun 2017- 29

		Halaman
	2019	
Tabel 3.2.	Jumlah Penduduk Menurut Jenis Kelamin dan Sex Rasic Dirinci Per Desa Tahun 2019	30
Tabel 3.3.	Jumlah Penduduk, Rumah Tangga, dan Rata - rata Anggota Rumah Tangga Menurut Desa Tahun 2019	31
Tabel 3.4.	Luas Wilayah, Jumlah Penduduk, dan Kepadatan Penduduk Menurut Desa Tahun 2019	32
Tabel 3.5.	Laju Pertumbuhan Penduduk Menurut Desa Tahun 2018- 2019	33
Tabel 3.6.	Jumlah Penduduk Menurut Kelompok Umur dan Jenis Kelamin Tahun 2017	34
Tabel 3.7.	Jumlah Penduduk Menurut Kelompok Umur dan Jenis Kelamin Tahun 2018	35
Tabel 3.8.	Jumlah Penduduk Menurut Kelompok Umur dan Jenis Kelamin Tahun 2019	36
Tabel 3.9.	Banyaknya Akseptor KB Aktif Menurut Desa dan Jenis Kontrasepsi Tahun 2019	37
Tabel 3.10.	Banyaknya Pemeluk Agama Menurut Desa Tahun 2019	40
Tabel 3.11.	Banyaknya Tempat Ibadah Menurut Desa Tahun 2019	42
Tabel 3.12.	Banyaknya Calon Jamaah Haji Menurut Desa Tahun 2017 - 2019	43
Tabel 3.13.	Banyaknya Nikah, Talak, Cerai, dan Rujuk Menurut Desa Tahun 2019	44
BAB IV. SOSIAL		
Tabel 4.1.	Rasio Murid – Sekolah dan Rasio Murid - Guru Taman Kanak-Kanak (TK) Menurut Desa Tahun 2019	48
Tabel 4.2.	Rasio Murid – Sekolah dan Rasio Murid - Guru Sekolah Dasar Negeri (SDN) Menurut Desa Tahun 2019	49
Tabel 4.3.	Rasio Murid – Sekolah dan Rasio Murid - Guru Sekolah Dasar (SD) Swasta Menurut Desa Tahun 2019	50
Tabel 4.4.	Rasio Murid – Sekolah dan Rasio Murid - Guru Madrasah Ibtidaiyah (MI) Menurut Desa Tahun 2019	51

		Halaman
Tabel 4.5.	Rasio Murid – Sekolah dan Rasio Murid - Guru Sekolah Menengah Pertama Negeri Menurut Desa Tahun 2019	52
Tabel 4.6.	Rasio Murid – Sekolah dan Rasio Murid - Guru Sekolah Menengah Pertama Swasta Menurut Desa Tahun 2019	53
Tabel 4.7.	Rasio Murid – Sekolah dan Rasio Murid - Guru Madrasah Tsanawiyah (MTS) Menurut Desa Tahun 2019	54
Tabel 4.8.	Rasio Murid – Sekolah dan Rasio Murid - Guru Sekolah Menengah Atas Negeri(SMAN) Menurut Desa Tahun 2019	55
Tabel 4.9.	Rasio Murid – Sekolah dan Rasio Murid - Guru Sekolah Menengah Atas (SMA) Swasta Menurut Desa Tahun 2019	56
Tabel 4.10.	Rasio Murid – Sekolah dan Rasio Murid - Guru Sekolah Menengah Kejuruan Negeri (SMKN) Menurut Desa Tahun 2019	57
Tabel 4.11.	Rasio Murid – Sekolah dan Rasio Murid - Guru Sekolah Menengah Kejuruan (SMK) Swasta Menurut Desa Tahun 2019	58
Tabel 4.12.	Rasio Murid – Sekolah dan Rasio Murid - Guru Madrasah Aliyah (MA) Menurut Desa Tahun 2019	59
Tabel 4.13.	Banyaknya Sekolah Dasar (SD) Menurut Desa Di Kecamatan Brangsong, 2019	60
Tabel 4.14.	Banyaknya Madrasah Ibtidaiyah (MI) Menurut Desa Di Kecamatan Brangsong, 2019	61
Tabel 4.15.	Banyaknya Sekolah Menengah Pertama (SMP) Menurut Desa Di Kecamatan Brangsong, 2019	62
Tabel 4.16.	Banyaknya Sekolah Madrasah Tsanawiyah (MTs) Menurut Desa Di Kecamatan Brangsong, 2019	63
Tabel 4.17.	Banyaknya Sekolah Menengah Atas (SMA) Menurut Desa Di Kecamatan Brangsong, 2019	64
Tabel 4.18.	Banyaknya Sekolah Madrasah Aliyah (MA) Menurut Desa Di Kecamatan Brangsong, 2019	65
Tabel 4.19.	Banyaknya Sekolah Menengah Kejuruan (SMK)	66

		Halaman
Tabel 4.5.	Rasio Murid – Sekolah dan Rasio Murid - Guru Sekolah Menengah Pertama Negeri Menurut Desa Tahun 2019	52
Tabel 4.6.	Rasio Murid – Sekolah dan Rasio Murid - Guru Sekolah Menengah Pertama Swasta Menurut Desa Tahun 2019	53
Tabel 4.7.	Rasio Murid – Sekolah dan Rasio Murid - Guru Madrasah Tsanawiyah (MTS) Menurut Desa Tahun 2019	54
Tabel 4.8.	Rasio Murid – Sekolah dan Rasio Murid - Guru Sekolah Menengah Atas Negeri(SMAN) Menurut Desa Tahun 2019	55
Tabel 4.9.	Rasio Murid – Sekolah dan Rasio Murid - Guru Sekolah Menengah Atas (SMA) Swasta Menurut Desa Tahun 2019	56
Tabel 4.10.	Rasio Murid – Sekolah dan Rasio Murid - Guru Sekolah Menengah Kejuruan Negeri (SMKN) Menurut Desa Tahun 2019	57
Tabel 4.11.	Rasio Murid – Sekolah dan Rasio Murid - Guru Sekolah Menengah Kejuruan (SMK) Swasta Menurut Desa Tahun 2019	58
Tabel 4.12.	Rasio Murid – Sekolah dan Rasio Murid - Guru Madrasah Aliyah (MA) Menurut Desa Tahun 2019	59
Tabel 4.13.	Banyaknya Sekolah Dasar (SD) Menurut Desa Di Kecamatan Ngampel, 2019	60
Tabel 4.14.	Banyaknya Madrasah Ibtidaiyah (MI) Menurut Desa Di Kecamatan Ngampel, 2019	61
Tabel 4.15.	Banyaknya Sekolah Menengah Pertama (SMP) Menurut Desa Di Kecamatan Ngampel, 2019	62
Tabel 4.16.	Banyaknya Sekolah Madrasah Tsanawiyah (MTs) Menurut Desa Di Kecamatan Ngampel, 2019	63
Tabel 4.17.	Banyaknya Sekolah Menengah Atas (SMA) Menurut Desa Di Kecamatan Ngampel, 2019	64
Tabel 4.18.	Banyaknya Sekolah Madrasah Aliyah (MA) Menurut Desa Di Kecamatan Ngampel, 2019	65
Tabel 4.19.	Banyaknya Sekolah Menengah Kejuruan (SMK) Tahap I Menurut Desa Tahun 2019	66

	Halaman	
Tabel 4.20.	Menurut Desa Di Kecamatan Ngampel, 2019 Banyaknya Akademi/Perguruan Tinggi Menurut Desa Di Kecamatan Ngampel, 2019	67
Tabel 4.21.	Kemudahan Untuk Mencapai Sarana Pendidikan Terdekat Bagi Desa Yang Tidak Ada Sarana Pendidikan Menurut Desa dan Jenjang Pendidikan Di Kecamatan Ngampel, 2019	68
Tabel 4.22.	Banyaknya Tenaga Kesehatan Menurut Desa Tahun 2019	70
Tabel 4.23.	Banyaknya Fasilitas Kesehatan Menurut Desa Tahun 2019	71
Tabel 4.24.	Banyaknya Sarana Kesehatan Menurut Desa dan Jenis Sarana Kesehatan Di Kecamatan Ngampel, 2019	74
Tabel 4.25.	Kemudajan Mencapai Sarana Kesehatan Terdekat Bagi Desa Yang Tidak Ada Sarana Kesehatan Menurut Desa dan Jenis Sarana Kesehatan di Kecamatan Ngampel, 2019	76
Tabel 4.26.	Banyaknya Keluarga Menurut Desa dan Jenis Tahapan Tahun 2019	78
Tabel 4.27.	Banyaknya Penderita Cacat Menurut Desa dan Jenis Cacat Tahun 2019	79
Tabel 4.28.	Banyaknya Penyandang Sosial Menurut Desa dan Je- nis Penyandang Sosial Tahun 2019	81
Tabel 4.29.	Banyaknya Lapangan Olahraga Menurut Desa Tahun 2019	85
Tabel 4.30.	Jumlah Bantuan Program Keluarga Harapan (PKH) Tahap I Menurut Desa Tahun 2019	86
Tabel 4.31.	Banyaknya Lapangan Olahraga Menurut Desa Tahun 2019	88
Tabel 4.32.	Jumlah Bantuan Program Keluarga Harapan (PKH) Tahap I Menurut Desa Tahun 2019	90
Tabel 4.33.	Jumlah Bantuan Program Keluarga Harapan (PKH) Tahap IV Menurut Desa Tahun 2019	92

		Halaman
Tabel 4.34.	Banyaknya Rumah Tangga Sasaran Hasil Pendataan	94
Tabel 4.35.	Jumlah Penerima Program Raskin Tahun 2017 - 2019	95
Tabel 4.36.	Banyaknya Keluarga Menurut Desa dan Jenis Pengguna Listrik Di Kecamatan Ngampel, 2019	96
Tabel 4.37.	Banyaknya Penderita Gizi Buruk Menurut Desa Di Kecamatan Ngampel, 2017 dan 2018	97
Tabel 4.38.	Banyaknya Kejadian Bencana Alam Menurut Desa dan Jenis Bencana Alam di Kecamatan Ngampel, 2018	98
Tabel 4.39.	Banyaknya Korban Jiwa Akibat Bencana Alam Menurut Desa dan Jenis Bencana Alam Di Kecamatan Ngampel, 2018	101
Tabel 4.40.	Keberadaan Fasilitas/Upaya Antisipasi/Mitigasi Bencana Alam Menurut Desa Di Kecamatan Ngampel, 2019	104
Tabel 4.41.	Jumlah Menara dan Operator Layanan Komunikasi Telepon Seluler Serta Kondisi Sinyal Telepon Seluler Menurut Desa di Kecamatan Ngampel, 2019	106
Tabel 4.42.	Sarana Transportasi Antar Desa Menurut Desa Di Kecamatan Ngampel, 2019	107
Tabel 4.43.	Kondisi Jalan Darat Antar Desa Menurut Desa Di Kecamatan Ngampel, 2019	108
Tabel 4.44.	Keberadaan Kantor Pos/Pos Pembantu/Rumah Pos dari Perusahaan/Agen Jasa Expedisi Swasta Menurut Desa Di Kecamatan Ngampel, 2019	109
Tabel 4.45.	Banyaknya Desa Menurut Keberadaan Penerangan Jalan Utama Desa Di Kecamatan Ngampel, 2014, 2018 dan 2019	111
Tabel 4.46.	Banyaknya Desa Menurut Jenis Bahan Bakar untuk Memasak Yang Digunakan Oleh Sebagian Besar Keluarga Di Kecamatan Ngampel, 2014, 2018 dan 2019	112
Tabel 4.47.	Banyaknya Desa Menurut Sumber Air Minum Sebagian Besar Keluarga Di Kecamatan Ngampel 2014, 2018 dan 2019	113

		Halaman
Tabel 4.48.	Banyaknya Desa Menurut Penggunaan Fasilitas Buang Air Besar Sebagian Besar Keluarga Di Kecamatan Ngampel, 2014, 2018 dan 2019	114
Tabel 4.49.	Banyaknya Desa Yang Memiliki Kelompok Kegiatan Olahraga Menurut Jenis Olahraga dan Ketersediaan Fasilitas/Lapangan Olahraga di Kecamatan Ngampel, 2019	115
BAB V. PERTANIAN		
Tabel 5.1.	Luas Panen dan Produksi Padi Sawah dan Padi Ladang Tahun 2019	118
Tabel 5.2.	Luas Panen dan Produksi Tanaman Padi dan Palawija sim Menurut Komoditas Tahun 2019	119
Tabel 5.3.	Luas Panen dan Produksi Tanaman Hortikultura Semu-sim Menurut Komoditas Tahun 2019	123
Tabel 5.4.	Produksi Tanaman Hortikultura Tahunan Menurut Komoditas Tahun 2019	124
Tabel 5.5.	Luas Areal dan Produksi Tanaman Perkebunan Menurut Komoditas Tahun 2019	125
Tabel 5.6.	Produksi dan Nilai Produksi Perikanan Menurut Komoditas Tahun 2019	126
Tabel 5.7.	Banyaknya Unggas Menurut Desa Tahun 2019	127
Tabel 5.8.	Banyaknya Ternak Menurut Desa dan Jenis Ternak Tahun 2019	129
Tabel 5.9.	Banyaknya Embung Desa Menurut Desa di Kecamatan Ngampel, 2014, 2018 dan 2019	131

	Halaman
BAB VI. KEUANGAN	
Tabel 6.1. Banyaknya Bank Menurut Desa Tahun 2019	135
Tabel 6.2. Banyaknya Lembaga Keuangan Bukan Bank Menurut Desa Tahun 2019	136
Tabel 6.3. Banyaknya Pasar Menurut Desa Tahun 2019	137
Tabel 6.4. Jumlah Dana Desa Yang Bersumber Dari APBN Dirinci Per Desa Tahun Anggaran 2019 Desa Tahun 2019	138
Tabel 6.5. Banyaknya Sarana dan Prasarana Ekonomi Menurut Desa dan Jenisnya di Kecamatan Ngampel, 2019	139
Tabel 6.6. Banyaknya Sarana Lembaga Keuangan Yang Beroperasi Desa dan Jenisnya di Kecamatan Ngampel, 2019	142
Tabel 6.7. Banyaknya Koperasi Yang Masih Aktif Menurut Desa dan Jenisnya Koperasi di Kecamatan Ngampel, 2019	143

DAFTAR GRAFIK

		Halaman
Grafik 1.	Perbandingan Luas Wilayah Kecamatan Ngampel Menurut Jenis Penggunaan Tahun 2019	15
Grafik 2.	Banyaknya Perangkat Desa Tahun 2019	26
Grafik 3.	Penduduk Kecamatan Ngampel Menurut Kelompok Umur dan Jenis Kelamin Tahun 2019	45
Grafik 4.	Perbandingan Jumlah Murid di Kecamatan Ngampel Tahun 2019	110
Grafik 5.	Jumlah Ternak Menurut Jenisnya Tahun 2019	132
Grafik 6.	Jumlah Dana Desa Menurut Desa Tahun 2019 (Ribu Rupiah)	144

GEOGRAFIS

1



Luas wilayah Kec. Ngampel
33,88 km²

didominasi lahan bukan pertanian
16,43 km² (48,48%)

Rata-rata hari hujan Kec. Ngampel
tahun 2019 : 7 hari/bulan

Rata-rata curah hujan Kec. Ngampel
tahun 2019 : 117 mm/bulan



Jumlah Hari
Hujan
Terbanyak:
Januari 2019
(19 hari)

Jumlah Curah
Hujan
Terbanyak:
Januari 2019
(440 mm)

BAB I. GEOGRAFIS

Kecamatan Ngampel merupakan satu dari 20 kecamatan di Kabupaten Kendal Propinsi Jawa Tengah, dengan wilayah sebelah Utara berbatasan dengan Kecamatan Patebon dan Kecamatan Kota Kendal, sebelah Selatan berbatasan dengan Kecamatan Singorojo, sebelah Barat berbatasan dengan Kecamatan Pegandon dan sebelah Timur berbatasan dengan Kecamatan Brangsong dan Kecamatan Kaliwungu Selatan, dengan ketinggian tanah ± 6 meter di atas permukaan laut.

Luas wilayah Kecamatan Ngampel mencapai 33,88 Km² dengan sebagian besar wilayahnya digunakan sebagai lahan bukan pertanian yang berupa rumah/bangunan, hutan negara, rawa-rawa dan lainnya yaitu mencapai 16,43 Km² (48,48%), selebihnya untuk lahan sawah sebesar 12,76 Km² (37,68%) dan lahan pertanian bukan sawah sebesar 4,69 Km² (13,84%).

Apabila dilihat menurut luas wilayah desa, desa terluas di Kecamatan Ngampel adalah Desa Jatirejo dengan luas wilayah sebesar 12,86 Km² (37,96 persen dari luas wilayah Kecamatan Ngampel), sementara desa dengan luas terkecil adalah Desa Bojonggede dengan luas hanya sebesar 0,85 Km² (2,51 persen dari luas wilayah Kecamatan Ngampel). Menurut jarak kantor desa ke ibu kota Kecamatan Ngampel, Desa Banyuurip merupakan desa terjauh dengan jarak mencapai 5,10 Km sedangkan desa terdekat adalah Desa Ngampel Wetan yang merupakan desa tempat ibukota Kecamatan Ngampel.

Rata-rata curah hujan di wilayah Kecamatan Ngampel tahun 2019 sekitar 117 mm dengan rata-rata hari hujan sebanyak 7 hari.

Tabel 1.1. Letak Geografis Wilayah Kecamatan Ngampel

Letak dan Luas		Uraian
(1)		(2)
1.	Letak	LS BT
2.	Luas	33,88 Km ²
3.	Letak Di Atas Permukaan Laut	± 6 meter dpl
4.	Batas Wilayah	
	Sebelah Utara	: Kec. Patebon dan Kec. Kota Kendal
	Sebelah Selatan	: Kec. Singorojo
	Sebelah Timur	: Kec. Brangsong dan Kec. Kaliwungu Selatan
	Sebelah Barat	: Kecamatan Pegandon

Sumber data: Kantor Kecamatan Ngampel

Tabel 1.2. Luas Wilayah Menurut Desa Tahun 2019

Desa/Kelurahan	Luas Wilayah (Km ²)	Persentase (%)
(1)	(2)	(3)
01. Winong	4.93	14.55
02. Jatirejo	12,86	37.96
03. Rejosari	1.89	5.58
04. Sumbersari	2.44	7.20
05. Kebonagung	1.61	4.75
06. Ngampel Kulon	1.43	4.22
07. Ngampel Wetan	0.96	2.83
08. Sudipayung	2.17	6.40
09. Dempelrejo	1.54	4.55
10. Banyuurip	1.70	5.02
11. Bojonggede	0.85	2.51
12. Putatgede	1.50	4.43
Jumlah	33.88	100.00

Sumber data: Kantor Kecamatan Ngampel

Tabel 1.3. Jarak Kantor Desa ke Ibu Kota Kecamatan Ngampel Tahun 2019

Desa/Kelurahan	Jarak (Km)
(1)	(2)
01. Winong	5.00
02. Jatirejo	4.00
03. Rejosari	2.20
04. Sumbersari	5.00
05. Kebonagung	1.80
06. Ngampel Kulon	1.00
07. Ngampel Wetan	0.50
08. Sudipayung	2.30
09. Dempelrejo	1.80
10. Banyuurip	5.10
11. Bojonggede	4.10
12. Putatgede	2.90

Sumber data: Kantor Kecamatan Ngampel

Tabel 1.4. Luas Wilayah Kecamatan Ngampel Menurut Jenis Penggunaan, 2019

Jenis Penggunaan	Luas (Km ²)	Persentase (%)
(1)	(2)	(3)
1. Lahan Sawah	12.76	37.68
2. Lahan Bukan Sawah	4.69	13.84
3. Lahan Bukan Pertanian	16.43	48.48
Jumlah	33.88	100.00

Sumber data: Statistik Kecamatan Ngampel

Tabel 1.5. Luas Lahan Sawah Menurut Desa dan Jenis Pengairannya (Hektar) Tahun 2019

Desa/Kelurahan	Lahan Sawah Irigasi				
	Irigasi Teknis	Irigasi Setengah Teknis	Irigasi Sederhana	Irigasi Desa	
(1)	(2)	(3)	(4)	(5)	
01. Winong	131.46	0.00	0.00	0.00	
02. Jatirejo	82.19	0.00	5.24	0.00	
03. Rejosari	83.40	0.00	0.00	0.00	
04. Sumpersari	187.72	0.00	0.00	0.00	
05. Kebonagung	119.69	0.00	0.00	0.00	
06. Ngampel Kulon	63.00	0.00	32.28	0.00	
07. Ngampel Wetan	74.20	0.00	0.00	0.00	
08. Sudipayung	121.65	23.00	0.00	0.00	
09. Dempelrejo	40.00	59.40	0.00	0.00	
10. Banyuurip	60.00	0.00	42.00	0.00	
11. Bojonggede	55.82	0.00	0.00	0.00	
12. Putatgede	85.90	0.00	0.00	0.00	
Jumlah	2019	1,105.03	82.40	79.52	0.00
	2018	1,105.03	82.40	79.52	0.00
	2017	1,105.03	82.40	79.52	0.00

Sumber data: Statistik Kecamatan Ngampel

Tabel 1.5. Lanjutan

(Ha)

Desa/Kelurahan	Lahan Sawah Non Irigasi			
	Tadah Hujan	Rawa Pasang Surut	Rawa Lebak	
(1)	(6)	(7)	(8)	
01. Winong	9.54	0.00	0.00	
02. Jatirejo	0.00	0.00	0.00	
03. Rejosari	0.00	0.00	0.00	
04. Sumpersari	0.00	0.00	0.00	
05. Kebonagung	0.00	0.00	0.00	
06. Ngampel Kulon	0.00	0.00	0.00	
07. Ngampel Wetan	0.00	0.00	0.00	
08. Sudipayung	0.00	0.00	0.00	
09. Dempelrejo	0.00	0.00	0.00	
10. Banyuurip	0.00	0.00	0.00	
11. Bojonggede	0.00	0.00	0.00	
12. Putatgede	0.00	0.00	0.00	
Jumlah	2019	9.54	0.00	0.00
	2018	9.54	0.00	0.00
	2017	9.54	0.00	0.00

Sumber data: Statistik Kecamatan Ngampel

Tabel 1.6. Luas Lahan Bukan Sawah Menurut Desa dan Jenisnya (Hektar), 2019

(Ha)

Desa/Kelurahan	Lahan Pertanian Bukan Sawah			
	Tegal/Kebun	Ladang/Huma	Perkebunan	
(1)	(2)	(3)	(4)	
01. Winong	301.12	0.00	0.00	
02. Jatirejo	114.08	0.00	0.00	
03. Rejosari	1.21	0.00	0.00	
04. Sumbersari	0.23	0.00	0.00	
05. Kebonagung	0.00	0.00	0.00	
06. Ngampel Kulon	0.00	0.00	0.00	
07. Ngampel Wetan	3.41	0.00	0.00	
08. Sudipayung	4.55	0.00	0.00	
09. Dempelrejo	14.40	0.00	0.00	
10. Banyuurip	29.85	0.00	0.00	
11. Bojonggede	0.00	0.00	0.00	
12. Putatgede	0.00	0.00	0.00	
Jumlah	2019	468.85	0.00	0.00
	2018	468.85	0.00	0.00
	2017	468.85	0.00	0.00

Sumber data: Statistik Kecamatan Ngampel

Tabel 1.6. Lanjutan

(Ha)

Desa/Kelurahan	Lahan Pertanian Bukan Sawah		
	Hutan Rakyat	Padang Penggembalaan	Hutan Negara
(1)	(5)	(6)	(7)
01. Winong	0.00	0.00	0.00
02. Jatirejo	0.00	0.00	0.00
03. Rejosari	0.00	0.00	0.00
04. Sumbersari	0.00	0.00	0.00
05. Kebonagung	0.00	0.00	0.00
06. Ngampel Kulon	0.00	0.00	0.00
07. Ngampel Wetan	0.00	0.00	0.00
08. Sudipayung	0.00	0.00	0.00
09. Dempelrejo	0.00	0.00	0.00
10. Banyuurip	0.00	0.00	0.00
11. Bojonggede	0.00	0.00	0.00
12. Putatgede	0.00	0.00	0.00
Jumlah	2019	0.00	0.00
	2018	0.00	0.00
	2017	0.00	0.00

Sumber data: Statistik Kecamatan Ngampel

Tabel 1.6. Lanjutan

(Ha)

Desa/Kelurahan	Lahan Pertanian Bukan Sawah		
	Sementara Tidak Diusahakan	Kolam/ Tebat/ Empang	Lainnya
(1)	(8)	(9)	(10)
01. Winong	0.00	0.00	0.00
02. Jatirejo	0.00	0.00	0.00
03. Rejosari	0.00	0.00	0.00
04. Sumbersari	0.00	0.00	0.00
05. Kebonagung	0.00	0.00	0.00
06. Ngampel Kulon	0.00	0.00	0.00
07. Ngampel Wetan	0.00	0.00	0.00
08. Sudipayung	0.00	0.00	0.00
09. Dempelrejo	0.00	0.00	0.00
10. Banyuurip	0.00	0.00	0.00
11. Bojonggede	0.00	0.00	0.00
12. Putatgede	0.00	0.00	0.00
Jumlah	2019	0.00	0.00
	2018	0.00	0.00
	2017	0.00	0.00

Sumber data: Statistik Kecamatan Ngampel

Tabel 1.7. Luas Lahan Bukan Pertanian Menurut Desa dan Jenisnya (Hektar) Tahun 2019

(Ha)

Desa/Kelurahan	Lahan Bukan Pertanian				
	Rumah, Bangunan	Hutan Negara	Rawa-Rawa	Lainnya	
(1)	(2)	(3)	(4)		
01. Winong	43.68	0.00	0.00	7.20	
02. Jatirejo	32.89	986.52	0.00	65.08	
03. Rejosari	34.82	0.00	0.00	69.57	
04. Sumpersari	49.82	0.00	0.00	6.23	
05. Kebonagung	34.94	0.00	0.00	6.37	
06. Ngampel Kulon	43.22	0.00	0.00	4.50	
07. Ngampel Wetan	15.54	0.00	0.00	2.85	
08. Sudipayung	44.07	0.00	0.00	23.73	
09. Dempelrejo	32.54	0.00	0.00	7.66	
10. Banyuurip	35.22	0.00	0.00	2.93	
11. Bojonggede	24.88	0.00	0.00	4.30	
12. Putatgede	36.82	0.00	0.00	27.28	
Jumlah	2019	428.44	986.52	0.00	227.70
	2018	428.44	986.52	0.00	227.70
	2017	428.44	986.52	0.00	227.70

Sumber data: Statistik Kecamatan Ngampel

Tabel 1.8. Banyaknya Hari Hujan Menurut Bulan Tahun 2017 - 2019

(Hari)

Bulan	2017	2018	2019
(1)	(2)	(3)	(4)
01. Januari	13	14	19
02. Pebruari	16	20	13
03. Maret	10	8	15
04. April	9	10	11
05. Mei	3	3	5
06. Juni	9	5	0
07. Juli	13	0	2
08. Agustus	2	0	0
09. September	4	0	0
10. Oktober	8	0	0
11. November	9	8	2
12. Desember	15	12	11
Kecamatan Ngampel	9	7	7

Sumber data: Pengairan Ranting Kecamatan Ngampel

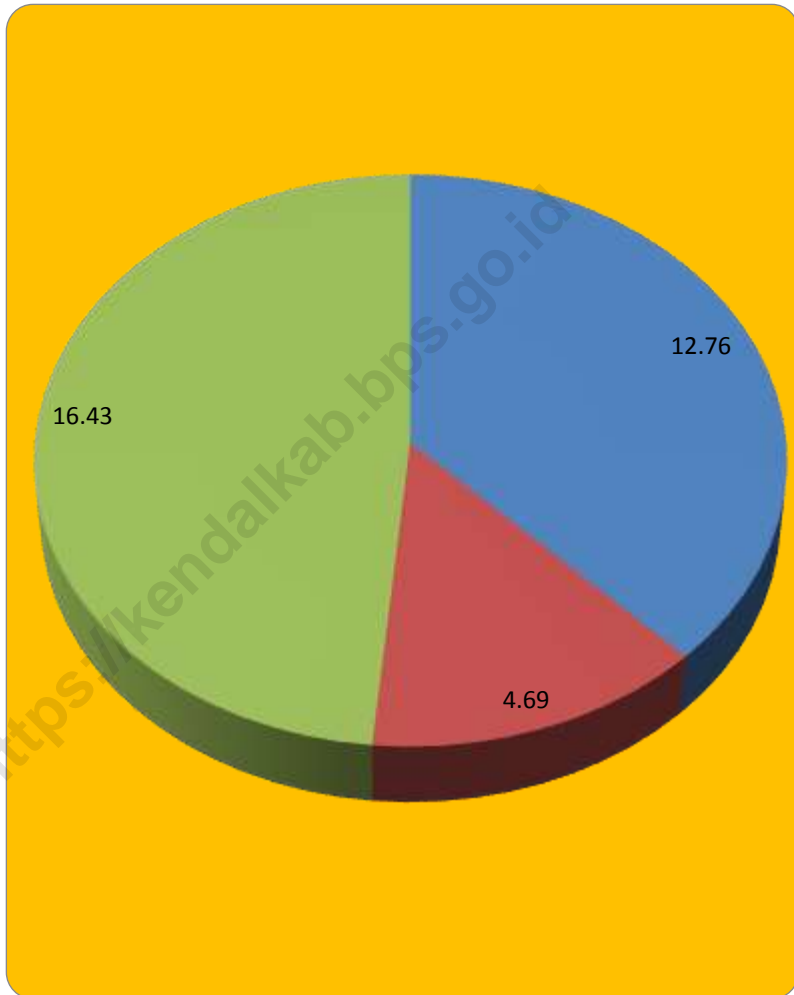
Tabel 1.9. Banyaknya Curah Hujan Menurut Bulan Tahun 2017- 2019

(mm)

Bulan	2017	2018	2019
(1)	(2)	(3)	(4)
01. Januari	249	178	440
02. Pebruari	319	513	273
03. Maret	245	172	175
04. April	121	128	224
05. Mei	7	18	124
06. Juni	154	45	0
07. Juli	48	0	5
08. Agustus	11	0	0
09. September	30	0	0
10. Oktober	124	0	0
11. November	191	100	13
12. Desember	212	153	144
Kecamatan Ngampel	143	109	117

Sumber data: Pengairan Ranting Kecamatan Ngampel

Grafik 1. Perbandingan Luas Wilayah Kecamatan Ngampel Menurut Jenis Penggunaan Tahun 2019



PEMERINTAHAN

2



Tahun 2019 Kec.Ngampel memiliki 12 Kepala Desa, 11 Sekretaris Desa, 44 Dusun/Dukuh 55 Rukun Warga, dan 226 Rukun Tetangga

Pemasukan PBB:
Rp 522.325.000,-
(95,21%)



19.956 Surat Pemberitahuan Pajak Terdaftar Tahun 2019

BAB II. PEMERINTAHAN

Secara administrasi, Kecamatan Ngampel terbagi menjadi 12 (dua belas) desa dengan jumlah dusun/dukuh sebanyak 44 dusun. Jumlah Rukun Warga sebanyak 55 RW dan jumlah Rukun Tetangga sebanyak 226 RT.

Jumlah aparat pemerintah desa di wilayah Kecamatan Ngampel pada tahun 2019 tercatat mencapai 123 orang yang terdiri dari 12 kepala desa, 11 sekdes, 8 kaur perencanaan, 6 TU dan kaur umum, 2 kaur umum, 2 kaur umum & rencana, 2 TU & kaur umum & rencana, 12 kaur keuangan, 12 kasi pemerintahan, 8 kasi kesejahteraan, 9 kasi pelayanan, 3 kasi kesejahteraan&pelayanan dan 36 kepala dusun.

Banyaknya Surat Pemberitahuan Pajak Terdaftar (SPT) tahun 2019 sebanyak 19.956 lembar, mengalami peningkatan sebesar 0,39 persen dibanding tahun 2018 yang berjumlah 19.878 lembar. Sementara itu, jumlah pendapatan Pajak Bumi dan Bangunan (PBB) tahun 2019 dari 12 desa sebanyak 522,32 juta rupiah. Pendapatan pajak tersebut berasal dari sekitar 95,21 persen wajib pajak dengan total target penerimaan pajak 548,59 juta rupiah. Realisasi pajak tersebut meningkat dibandingkan tahun lalu sebesar 3,34 persen.

Desa dengan realisasi pajak mencapai 100 persen yaitu Desa, Winong, Desa Jatirejo, Desa Kebonagung, Desa Ngampel Kulon, Desa Ngampel Wetan, Desa Dempelrejo, Desa Banyuurip, Desa Bojonggede dan Desa Putatgede. Sementara Desa Sumpersari merupakan desa dengan realisasi pajak terendah yaitu hanya sebesar 79,65 persen.

Tabel 2.1. Banyaknya Dusun/Dukuh, Rukun Warga (RW), dan Rukun Tetangga Menurut Desa Tahun 2019

Desa/Kelurahan		Dusun/ Dukuh	Rukun Warga (RW)	Rukun Tetangga (RT)
(1)		(2)	(3)	(4)
01.	Winong *	5	5	27
02.	Jatirejo	4	5	20
03.	Rejosari	3	3	9
04.	Sumbersari	6	6	30
05.	Kebonagung	4	4	14
06.	Ngampel Kulon	4	5	28
07.	Ngampel Wetan	3	3	14
08.	Sudipayung	2	5	23
09.	Dempelrejo	3	3	18
10.	Banyuurip	4	4	16
11.	Bojonggede	2	5	12
12.	Putatgede	4	7	15
Jumlah				
	2019	44	55	226
	2018	44	55	224
	2017	44	55	221

Sumber data: Monografi Desa

Tabel 2.2. Banyaknya Balai Desa dan Kantor Desa Tahun 2019

Desa/Kelurahan		Balai Desa	Kantor Desa
(1)		(2)	(3)
01.	Winong	1	1
02.	Jatirejo	1	1
03.	Rejosari	1	1
04.	Sumpersari	1	1
05.	Kebonagung	1	1
06.	Ngampel Kulon	1	1
07.	Ngampel Wetan	1	1
08.	Sudipayung	1	1
09.	Dempelrejo	1	1
10.	Banyuurip	1	1
11.	Bojonggede	1	1
12.	Putatgede	1	1
Jumlah	2019	12	12
	2018	12	12
	2017	12	12

Sumber data: Monografi Desa

Tabel 2.3. Banyaknya Perangkat Desa Menurut Desa Tahun 2019

Desa/Kelurahan		Kepala Desa	Sekretaris Desa	Kaur Perencanaan
(1)		(2)	(3)	(4)
01.	Winong	1	0	0
02.	Jatirejo	1	1	1
03.	Rejosari	1	1	1
04.	Sumpersari	1	1	1
05.	Kebonagung	1	1	1
06.	Ngampel Kulon	1	1	0
07.	Ngampel Wetan	1	1	1
08.	Sudipayung	1	1	1
09.	Dempelrejo	1	1	1
10.	Banyuurip	1	1	1
11.	Bojonggede	1	1	0
12.	Putatgede	1	1	0
Jumlah	2019	12	11	8
	2018	12	12	8
	2017	11	11	0

Sumber data: Kantor Kecamatan Ngampel

Tabel 2.3. Lanjutan

Desa/Kelurahan	TU & Kaur Umum	Kaur Umum	Kaur Umum & Rencana	TU, Kaur Umum & Rencana	Kaur Keuangan	
(1)	(5)	(6)	(7)	(8)	(9)	
01. Winong	0	0	1	0	1	
02. Jatirejo	1	0	0	0	1	
03. Rejosari	0	1	0	0	1	
04. Sumbersari	0	1	0	0	1	
05. Kebonagung	1	0	0	0	1	
06. Ngampel Kulon	0	0	0	1	1	
07. Ngampel Wetan	1	0	0	0	1	
08. Sudipayung	1	0	0	0	1	
09. Dempelrejo	1	0	0	0	1	
10. Banyuurip	1	0	0	0	1	
11. Bojonggede	0	0	1	0	1	
12. Putatgede	0	0	0	1	1	
Jumlah	2019	6	2	2	2	12
	2018	6	2	2	2	12
	2017	0	0	0	0	12

Sumber data: Kantor Kecamatan Ngampel

Tabel 2.3. Lanjutan

Desa/Kelurahan	Kasi Pemerintahan	Kasi Kesejahteraan	Kasi Pelayanan	Kasi Kesejahteraan & Pelayanan	
(1)	(10)	(11)	(12)	(13)	
01. Winong	1	1	1	0	
02. Jatirejo	1	1	1	0	
03. Rejosari	1	0	1	0	
04. Sumbersari	1	1	1	0	
05. Kebonagung	1	1	1	0	
06. Ngampel Kulon	1	1	1	0	
07. Ngampel Wetan	1	0	0	1	
08. Sudipayung	1	1	1	0	
09. Dempelrejo	1	1	1	0	
10. Banyuurip	1	1	1	0	
11. Bojonggede	1	0	0	1	
12. Putatgede	1	0	0	1	
Jumlah	2019	12	8	9	3
	2018	12	8	9	3
	2017	0	0	0	0

Sumber data: Kantor Kecamatan Ngampel

Tabel 2.3. Lanjutan

Desa/Kelurahan		Kepala Dusun	Jumlah
(1)		(14)	(15)
01.	Winong	5	11
02.	Jatirejo	3	11
03.	Rejosari	2	9
04.	Sumpersari	6	14
05.	Kebonagung	4	12
06.	Ngampel Kulon	4	11
07.	Ngampel Wetan	2	9
08.	Sudipayung	2	10
09.	Dempelrejo	2	10
10.	Banyuurip	2	10
11.	Bojonggede	2	8
12.	Putatgede	2	8
Jumlah			
		2019	36
		2018	36
		2017	40

Sumber data: Kantor Kecamatan Ngampel

Tabel 2.4. Banyaknya Surat Pemberitahuan Pajak Terdaftar (SPT) Menurut Desa, 2017 - 2019

Desa/Kelurahan	2017	2018	2019
(1)	(2)	(3)	(4)
01. Winong	2,542	2,969	2,974
02. Jatirejo	2,089	2,157	2,171
03. Rejosari	1,064	1,038	1,039
04. Sumpersari	2,234	2,418	2,418
05. Kebonagung	1,761	1,773	1,773
06. Ngampel Kulon	1,670	1,682	1,682
07. Ngampel Wetan	832	841	841
08. Sudipayung	1,834	1,940	1,942
09. Dempelrejo	1,365	1,369	1,383
10. Banyuurip	1,397	1,411	1,435
11. Bojonggede	870	890	892
12. Putatgede	1,373	1,390	1,406
Jumlah	19,721	19,878	19,956

Sumber data: Kantor Kecamatan Ngampel

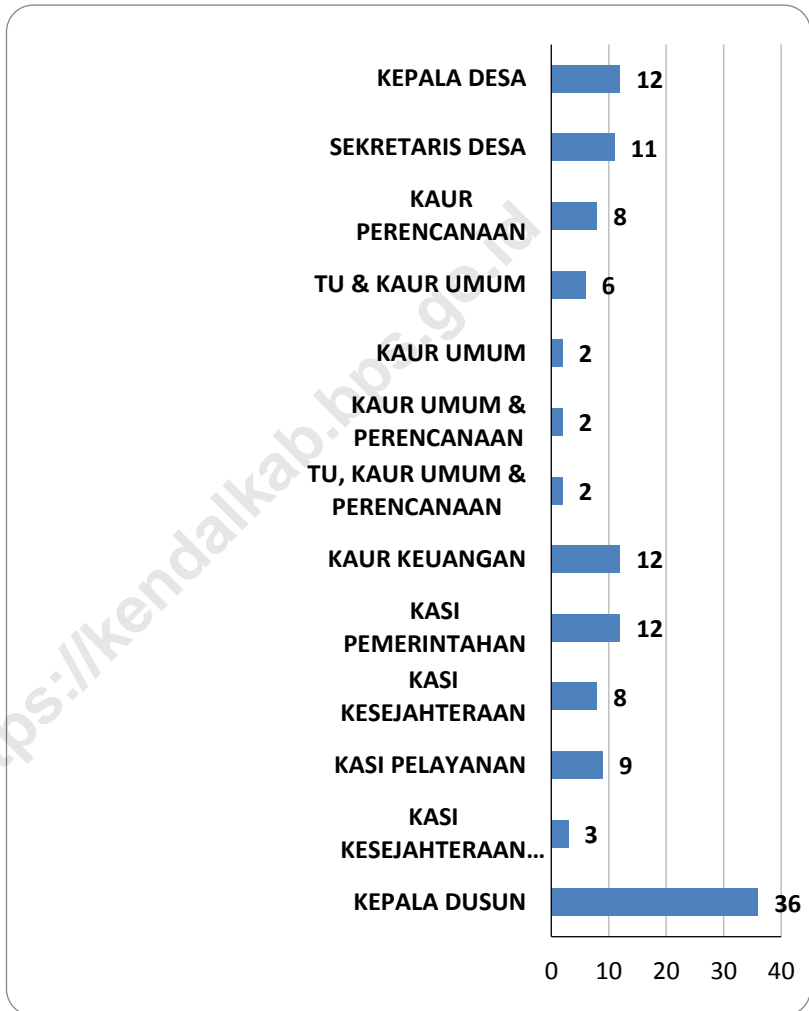
Tabel 2.5. Pemasukan Pajak Bumi dan Bangunan (PBB) Menurut Desa Tahun 2019

Desa/Kelurahan		Target (Rp. 000,-)	Pemasukan PBB (Rp. 000,-)	Persentase PBB (%)
(1)		(2)	(3)	(4)
01.	Winong	58,692	58,692	100.00
02.	Jatirejo	54,843	54,843	100.00
03.	Rejosari	29,430	27,094	92.06
04.	Sumpersari	75,794	60,372	79.65
05.	Kebonagung	44,198	44,198	100.00
06.	Ngampel Kulon	44,390	43,789	98.64
07.	Ngampel Wetan	24,415	24,415	100.00
08.	Sudipayung	61,356	53,454	87.12
09.	Dempelrejo	46,907	46,907	100.00
10.	Banyuurip	36,909	36,909	100.00
11.	Bojonggede	27,116	27,116	100.00
12.	Putatgede	44,538	44,538	100.00
Jumlah	2019	548,587	522,325	95.21
	2018	543,384	504,902	92.92
	2017	413,502	400,587	96.88

Sumber data: Kantor Kecamatan Ngampel

Grafik 2.

Banyaknya Perangkat Desa Tahun 2019



KEPENDUDUKAN

3

Penduduk Kec. Ngampel tahun 2019



18.318 laki-laki
(50,46%)

17.982 perempuan
(49,54%)

Akseptor KB Kec.Ngampel Tahun 2019



IUD
182



Kondom
26



MOP 13
MOW 170



suntik
2.889



Pil
601

BAB III. KEPENDUDUKAN

Jumlah penduduk Kecamatan Ngampel tahun 2019 sebanyak 36.300 jiwa, terdiri dari 18.318 jiwa (50,46%) laki-laki dan 17.982 jiwa (49,54%) perempuan. Desa dengan jumlah penduduk terbesar adalah Desa Winong yaitu mencapai 4.961 jiwa (13,67 persen dari total jumlah penduduk Kecamatan Ngampel). Sementara itu, Desa Ngampel Wetan merupakan desa dengan jumlah penduduk terkecil di Kecamatan Ngampel yaitu sebesar 1.359 jiwa (3,74 persen dari total jumlah penduduk Kecamatan Ngampel).

Kepadatan penduduk di Kecamatan Ngampel tahun 2019 sebesar 1.071 jiwa/km², hal ini menunjukkan bahwa setiap 1 km² luas wilayah di Kecamatan Ngampel dihuni oleh sekitar 1.071 jiwa. Kepadatan penduduk di Kecamatan Ngampel selama tiga tahun terakhir mengalami tren yang meningkat, pada tahun 2017 sebesar 1.024 jiwa/km² meningkat menjadi 1.056 jiwa/km² pada tahun 2018 dan pada tahun 2019 meningkat menjadi 1.071 jiwa/km². Desa terpadat di Kecamatan Ngampel adalah Desa Ngampel Kulon dengan kepadatan penduduk sebesar 2.655 jiwa/km², sedangkan Desa Jatirejo merupakan desa dengan kepadatan penduduk terkecil yaitu sebesar 239 jiwa/km².

Piramida penduduk Kecamatan Ngampel tahun 2019 cenderung berbentuk konstruktif dengan struktur umur penduduk tergolong penduduk usia muda. Apabila dilihat menurut kelompok umur, penduduk terbesar berada pada kelompok umur 35 – 39 tahun yaitu sebesar 3.197 jiwa. Sedangkan jumlah penduduk terkecil berada pada kelompok umur 70 – 74 tahun yaitu sebesar 621 jiwa.

Tabel 3.1. Jumlah Penduduk Menurut Jenis Kelamin Tahun 2009 - 2019

Tahun	Laki-Laki	Perempuan	Jumlah
(1)	(2)	(3)	(4)
2009	17,186	18,040	35,226
2010	17,242	18,089	35,331
2011	17,243	18,128	35,371
2012	17,017	15,906	32,923
2013	16,418	15,941	32,359
2014	17,444	17,120	34,564
2015	16,956	16,569	33,525
2016	18,006	17,702	35,708
2017	17,983	16,723	34,706
2018	18,008	17,782	35,790
2019	18,318	17,982	36,300

Keterangan: Data tahun 2008-2011 sumber data Statistik Kecamatan Ngampel dan 2012-2019 data dari Dinas Kependudukan dan Catatan Sipil Kabupaten Kendal

Tabel 3.2. Jumlah Penduduk Menurut Jenis Kelamin dan Sex Rasio Dirinci Per Desa Tahun 2019

Desa/Kelurahan		Laki-Laki	Perempuan	Jumlah	Sex Rasio
(1)	(2)	(3)	(4)	(5)	
01.	Winong	2,525	2,436	4,961	103.65
02.	Jatirejo	1,554	1,515	3,069	102.57
03.	Rejosari	1,003	963	1,966	104.15
04.	Sumpersari	2,215	2,262	4,477	97.92
05.	Kebonagung	1,859	1,790	3,649	103.85
06.	Ngampel Kulon	1,942	1,855	3,797	104.69
07.	Ngampel Wetan	687	672	1,359	102.23
08.	Sudipayung	1,837	1,796	3,633	102.28
09.	Dempelrejo	1,317	1,346	2,663	97.85
10.	Banyuurip	1,396	1,423	2,819	98.10
11.	Bojonggede	833	788	1,621	105.71
12.	Putatgede	1,150	1,136	2,286	101.23
Jumlah	2019	18,318	17,982	36,300	101.87
	2018	18,008	17,782	35,790	101.27
	2017	17,983	16,723	34,706	107.53

Sumber data: Dinas Kependudukan dan Catatan Sipil Kabupaten Kendal

Tabel 3.3. Jumlah Penduduk, Rumah Tangga, dan Rata - Rata Anggota Rumah Tangga Menurut Desa Tahun 2019

Desa/Kelurahan		Penduduk	Rumah Tangga	Rata-Rata Anggota Rumah Tangga
(1)		(2)	(3)	(4)
01.	Winong	4,961	N/A	0.00
02.	Jatirejo	3,069	N/A	0.00
03.	Rejosari	1,966	N/A	0.00
04.	Sumbersari	4,477	N/A	0.00
05.	Kebonagung	3,649	N/A	0.00
06.	Ngampel Kulon	3,797	N/A	0.00
07.	Ngampel Wetan	1,359	N/A	0.00
08.	Sudipayung	3,633	N/A	0.00
09.	Dempelrejo	2,663	N/A	0.00
10.	Banyuurip	2,819	N/A	0.00
11.	Bojonggede	1,621	N/A	0.00
12.	Putatgede	2,286	N/A	0.00
Jumlah	2019	36,300	0	0.00
	2018	35,790	0	0.00
	2017	34,706	0	0.00

Sumber data: Dinas Kependudukan dan Catatan Sipil Kabupaten Kendal

Tabel 3.4. Luas Wilayah, Jumlah Penduduk, dan Kepadatan Penduduk Menurut Desa Tahun 2019

Desa/Kelurahan	Luas (Km ²)	Penduduk (Jiwa)	Kepadatan Penduduk per Km ²	
(1)	(2)	(3)	(4)	
01. Winong	4.93	4,961	1,006	
02. Jatirejo	12.86	3,069	239	
03. Rejosari	1.89	1,966	1,040	
04. Sumpersari	2.44	4,477	1,835	
05. Kebonagung	1.61	3,649	2,266	
06. Ngampel Kulon	1.43	3,797	2,655	
07. Ngampel Wetan	0.96	1,359	1,416	
08. Sudipayung	2.17	3,633	1,674	
09. Dempelrejo	1.54	2,663	1,729	
10. Banyuurip	1.70	2,819	1,658	
11. Bojonggede	0.85	1,621	1,907	
12. Putatgede	1.50	2,286	1,524	
Jumlah				
	2019	33.88	36,300	1,071
	2018	33.88	35,790	1,056
	2017	33.88	34,706	1,024

Sumber data: Dinas Kependudukan dan Catatan Sipil Kabupaten Kendal

Tabel 3.5. Laju Pertumbuhan Penduduk Menurut Desa Tahun 2018-2019

Desa/Kelurahan	Penduduk 2018 (Jiwa)	Penduduk 2019 (Jiwa)	Laju Pertumbuhan Penduduk (%)
(1)	(2)	(3)	(4)
01. Winong	4,890	4,961	1.45
02. Jatirejo	3,045	3,069	0.79
03. Rejosari	1,941	1,966	1.29
04. Sumpersari	4,428	4,477	1.11
05. Kebonagung	3,578	3,649	1.98
06. Ngampel Kulon	3,733	3,797	1.71
07. Ngampel Wetan	1,338	1,359	1.57
08. Sudipayung	3,571	3,633	1.74
09. Dempelrejo	2,637	2,663	0.99
10. Banyuurip	2,823	2,819	-0.14
11. Bojonggede	1,613	1,621	0.50
12. Putatgede	2,193	2,286	4.24
Jumlah	35,790	36,300	1.42

Sumber data: Dinas Kependudukan dan Catatan Sipil Kabupaten Kendal

Tabel 3.6. Jumlah Penduduk Menurut Kelompok Umur dan Jenis Kelamin Tahun 2017

Kelompok Umur	Penduduk		Jumlah
	Laki-Laki	Perempuan	
(1)	(2)	(3)	(4)
00 - 04	1,213	1,156	2,369
05 - 09	1,584	1,412	2,996
10 - 14	1,376	1,327	2,703
15 - 19	1,449	1,334	2,783
20 - 24	1,337	1,230	2,567
25 - 29	1,444	1,234	2,678
30 - 34	1,654	1,354	3,008
35 - 39	1,511	1,322	2,833
40 - 44	1,236	1,203	2,439
45 - 49	1,233	1,168	2,401
50 - 54	1,131	1,204	2,335
55 - 59	990	930	1,920
60 - 64	696	632	1,328
65 - 69	501	439	940
70 - 74	252	282	534
75 +	376	496	872
Jumlah	17,983	16,723	34,706

Sumber data: Dinas Kependudukan dan Catatan Sipil Kabupaten Kendal

Tabel 3.7. Jumlah Penduduk Menurut Kelompok Umur dan Jenis Kelamin Tahun 2018

Kelompok Umur	Penduduk		Jumlah
	Laki-Laki	Perempuan	
(1)	(2)	(3)	(4)
00 - 04	1,212	1,142	2,354
05 - 09	1,543	1,414	2,957
10 - 14	1,327	1,270	2,597
15 - 19	1,269	1,194	2,463
20 - 24	1,316	1,298	2,614
25 - 29	1,464	1,474	2,938
30 - 34	1,634	1,533	3,167
35 - 39	1,506	1,537	3,043
40 - 44	1,315	1,379	2,694
45 - 49	1,182	1,253	2,435
50 - 54	1,141	1,240	2,381
55 - 59	1,026	982	2,008
60 - 64	789	696	1,485
65 - 69	544	496	1,040
70 - 74	289	318	607
75 +	451	556	1,007
Jumlah	18,008	17,782	35,790

Sumber data: Dinas Kependudukan dan Catatan Sipil Kabupaten Kendal

Tabel 3.8. Jumlah Penduduk Menurut Kelompok Umur dan Jenis Kelamin Tahun 2019

Kelompok Umur	Penduduk		Jumlah
	Laki-Laki	Perempuan	
(1)	(2)	(3)	(4)
00 - 04	1,230	1,172	2,402
05 - 09	1,584	1,462	3,046
10 - 14	1,419	1,333	2,752
15 - 19	1,145	1,082	2,227
20 - 24	1,315	1,300	2,615
25 - 29	1,430	1,397	2,827
30 - 34	1,598	1,419	3,017
35 - 39	1,631	1,566	3,197
40 - 44	1,372	1,464	2,836
45 - 49	1,145	1,212	2,357
50 - 54	1,190	1,287	2,477
55 - 59	1,075	1,029	2,104
60 - 64	842	766	1,608
65 - 69	571	537	1,108
70 - 74	289	332	621
75 +	482	624	1,106
Jumlah	18,318	17,982	36,300

Sumber data: Dinas Kependudukan dan Catatan Sipil Kabupaten Kendal

Tabel 3.9. Banyaknya Akseptor KB Aktif Menurut Desa dan Jenis Kontrasepsi, 2019

Desa/Kelurahan	PUS	Kontrasepsi		
		IUD	PIL	
(1)	(2)	(3)	(4)	
01. Winong	921	8	72	
02. Jatirejo	589	11	75	
03. Rejosari	341	10	30	
04. Sumpalsari	734	17	83	
05. Kebonagung	766	25	46	
06. Ngampel Kulon	674	31	49	
07. Ngampel Wetan	255	6	28	
08. Sudipayung	602	35	52	
09. Dempelrejo	479	13	39	
10. Banyuurip	559	11	14	
11. Bojonggede	320	7	65	
12. Putatgede	386	8	48	
Jumlah	2019	6,626	182	601
	2018	6,565	171	592
	2017	6,484	150	601

Sumber data: PPLKB Kecamatan Ngampel

Tabel 3.9. Lanjutan

Desa/Kelurahan	Kontrasepsi			
	Kondom	IMPLAN	Suntik	
(1)	(5)	(6)	(7)	
01. Winong	0	63	412	
02. Jatirejo	6	27	249	
03. Rejosari	1	38	137	
04. Sumpersari	3	37	309	
05. Kebonagung	1	102	307	
06. Ngampel Kulon	1	32	302	
07. Ngampel Wetan	1	24	106	
08. Sudipayung	5	56	250	
09. Dempelrejo	2	23	227	
10. Banyuurip	2	19	317	
11. Bojonggede	3	25	102	
12. Putatgede	1	32	171	
Jumlah	2019	26	478	2,889
	2018	26	438	2,889
	2017	26	333	2,886

Sumber data: PPLKB Kecamatan Ngampel

Tabel 3.9. Lanjutan

Desa/Kelurahan		Kontrasepsi		Jumlah
		MOP	MOW	
(1)		(8)	(9)	(10)
01.	Winong	4	12	571
02.	Jatirejo	0	8	376
03.	Rejosari	2	6	224
04.	Sumbersari	0	30	479
05.	Kebonagung	0	47	528
06.	Ngampel Kulon	3	22	440
07.	Ngampel Wetan	0	6	171
08.	Sudipayung	0	14	412
09.	Dempelrejo	0	5	309
10.	Banyuurip	1	11	375
11.	Bojonggede	3	6	211
12.	Putatgede	0	3	263
Jumlah	2019	13	170	4,359
	2018	13	170	4,299
	2017	12	164	4,146

Sumber data: PPLKB Kecamatan Ngampel

Tabel 3.10. Banyaknya Pemeluk Agama Menurut Desa Tahun 2019

Desa/Kelurahan		Islam	Kristen Protestan	Kristen Katholik	
(1)		(2)	(3)	(4)	
01.	Winong	4,961	0	0	
02.	Jatirejo	3,062	2	5	
03.	Rejosari	1,962	0	4	
04.	Sumbersari	4,477	0	0	
05.	Kebonagung	3,649	0	0	
06.	Ngampel Kulon	3,794	3	0	
07.	Ngampel Wetan	1,358	0	1	
08.	Sudipayung	3,633	0	0	
09.	Dempelrejo	2,656	7	0	
10.	Banyuurip	2,817	0	0	
11.	Bojonggede	1,621	0	0	
12.	Putatgede	2,286	0	0	
Jumlah					
		2019	36,276	12	10
		2018	35,767	12	9
		2017	34,684	13	9

Sumber data: KUA Kecamatan Ngampel

Tabel 3.10. Lanjutan

Desa/Kelurahan		Budha	Hindu	Kepercayaan KTYME
(1)		(5)	(6)	(7)
01.	Winong	0	0	0
02.	Jatirejo	0	0	0
03.	Rejosari	0	0	0
04.	Sumbersari	0	0	0
05.	Kebonagung	0	0	0
06.	Ngampel Kulon	0	0	0
07.	Ngampel Wetan	0	0	0
08.	Sudipayung	0	0	0
09.	Dempelrejo	0	0	0
10.	Banyuurip	0	0	2
11.	Bojonggede	0	0	0
12.	Putatgede	0	0	0
Jumlah	2019	0	0	2
	2018	0	0	2
	2017	0	0	-

Sumber data: KUA Kecamatan Ngampel

Tabel 3.11. Banyaknya Tempat Ibadah Menurut Desa Tahun 2019

Desa/Kelurahan	Masjid	Musholla/ Langgar	Gereja	Kuil/Pura	Klenteng	
(1)	(2)	(3)	(4)	(5)	(6)	
01. Winong	2	22	0	0	0	
02. Jatirejo	2	11	0	0	0	
03. Rejosari	2	7	0	0	0	
04. Sumpersari	1	11	0	0	0	
05. Kebonagung	1	9	0	0	0	
06. Ngampel Kulon	1	10	0	0	0	
07. Ngampel Wetan	1	5	0	0	0	
08. Sudipayung	2	11	0	0	0	
09. Dempelrejo	2	10	0	0	0	
10. Banyuurip	1	10	0	0	0	
11. Bojonggede	2	7	0	0	0	
12. Putatgede	1	9	0	0	0	
Jumlah	2019	18	122	0	0	0
	2018	17	118	0	0	0
	2017	17	118	0	0	0

Sumber data: KUA Kecamatan Ngampel

Tabel 3.12. Banyaknya Calon Jamaah Haji Menurut Desa, 2017 - 2019

Desa/Kelurahan	2017	2018	2019
(1)	(2)	(3)	(4)
01. Winong	0	6	
02. Jatirejo	8	4	
03. Rejosari	9	0	
04. Sumpersari	5	6	
05. Kebonagung	2	1	
06. Ngampel Kulon	7	2	
07. Ngampel Wetan	0	2	
08. Sudipayung	6	3	
09. Dempelrejo	6	8	
10. Banyuurip	3	0	
11. Bojonggede	0	2	
12. Putatgede	5	3	
Jumlah	40	37	0

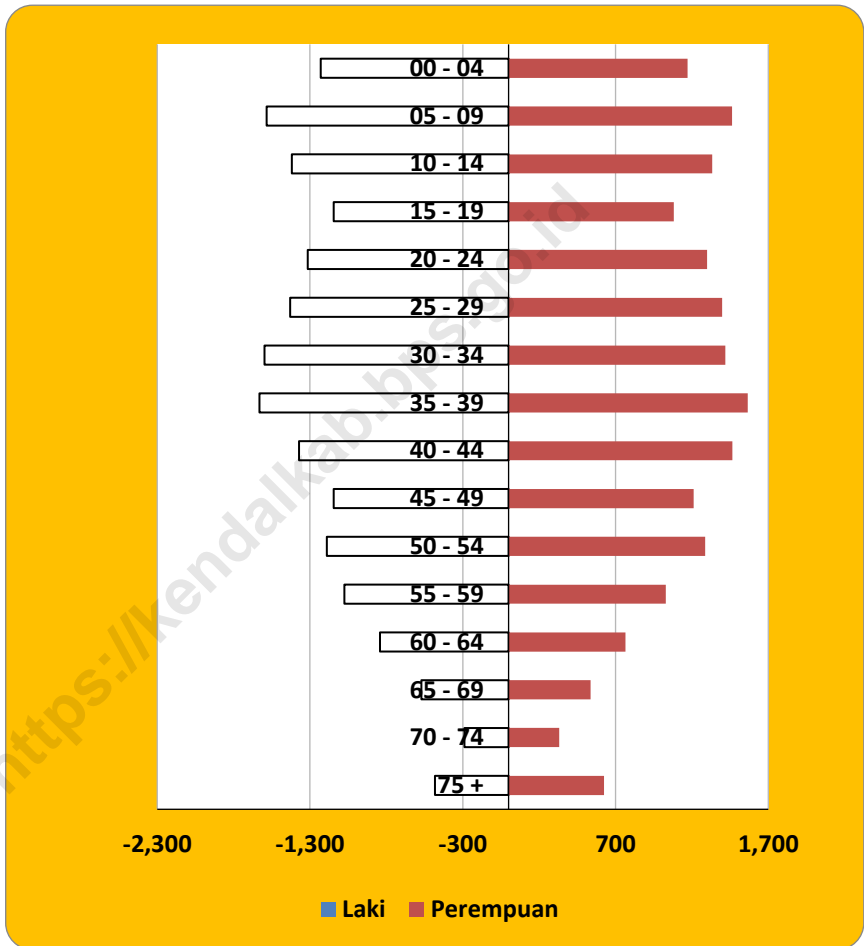
Sumber data: KUA Kecamatan Ngampel

Tabel 3.13. Banyaknya Nikah, Talak, Cerai, dan Rujuk Menurut Desa Tahun 2019

Desa/Kelurahan	Nikah	Talak	Cerai	Rujuk
(1)	(2)	(3)	(4)	(5)
01. Winong	66	0	0	0
02. Jatirejo	32	0	0	0
03. Rejosari	13	0	0	0
04. Sumpersari	30	0	0	0
05. Kebonagung	37	0	0	0
06. Ngampel Kulon	36	0	0	0
07. Ngampel Wetan	5	0	0	0
08. Sudipayung	32	0	0	0
09. Dempelrejo	21	0	0	0
10. Banyuurip	25	0	0	0
11. Bojonggede	14	0	0	0
12. Putatgede	16	0	0	0
Jumlah	2019	327	0	0
	2018	338	5	10
	2017	351	14	9

Sumber data: KUA Kecamatan Ngampel

Grafik 3. Penduduk Kecamatan Ngampel Menurut Kelompok Umur dan Jenis Kelamin Tahun 2019



SOSIAL

4

Tahun 2019 di Kec. Ngampel terdapat:



- 19 Taman Kanak-Kanak
- 17 Sekolah Dasar Negeri
- 3 Madrasah Ibtidaiyah Swasta
- 1 SMP Negeri
- 3 SMP Swasta
- 4 SMK Swasta

Tenaga dan Fasilitas Kesehatan Kec. Ngampel tahun 2019



10
Dokter



67
Perawat



1 Puskesmas
2 Pustu



4 Apotik /
Toko Obat

BAB IV. SOSIAL

Pendidikan merupakan sarana penting dalam mencetak sumber daya manusia yang berkualitas, untuk itu diperlukan prasarana pendidikan yang bagus dan representatif guna mendukung wajib belajar pendidikan dasar 9 tahun. Di Kecamatan Ngampel terdapat fasilitas pendidikan mulai dari sekolah pra sekolah (Taman Kanak – Kanak) hingga SLTA. Jumlah sekolah pra sekolah pada tahun 2019 sebesar 19 unit dengan jumlah murid sebesar 892 murid, jumlah sekolah setingkat SD di kecamatan ini mencapai 20 unit dengan 3.253 orang murid. Sementara sekolah setingkat SMP sebanyak 4 unit dengan jumlah murid sebesar 1.705 murid dan terdapat 3 unit sekolah SMA sederajat dengan 647 orang murid.

Di bidang kesehatan, prasarana yang ada di Kecamatan Ngampel tersedia Puskesmas 1 unit, puskesmas pembantu 2 unit, praktik dokter umum sebanyak 10 orang, dan di hampir setiap desa sudah terdapat bidan desa dan perawat/mantri kesehatan untuk membantu pelayanan kesehatan bagi penduduk desa.

Penyandang cacat tubuh sebagai salah satu penyandang masalah kesejahteraan sosial perlu mendapat perhatian agar mereka dapat melaksanakan fungsi sosialnya. Oleh karena itu, pemberian santunan dan rehabilitasi sosial bagi penyandang cacat dan orang jompo/terlantar mutlak diberikan.

Tabel 4.1. Rasio Murid – Sekolah dan Rasio Murid - Guru Taman Kanak-Kanak (TK) Menurut Desa Tahun 2019

Desa/Kelurahan	Sekolah	Murid	Guru	Rasio Murid- Sekolah	Rasio Murid- Guru	
(1)	(2)	(3)	(4)	(5)	(6)	
01. Winong	2	72	4	36	18	
02. Jatirejo	2	83	4	42	21	
03. Rejosari	1	21	2	21	11	
04. Sumpersari	2	113	7	57	16	
05. Kebonagung	2	93	6	47	16	
06. Ngampel Kulon	2	98	5	49	20	
07. Ngampel Wetan	1	61	3	61	20	
08. Sudipayung	2	84	6	42	14	
09. Dempelrejo	1	42	2	42	21	
10. Banyuurip	2	99	5	50	20	
11. Bojonggede	1	52	3	52	17	
12. Putatgede	1	74	4	74	19	
Jumlah	2019	19	892	51	47	17
	2018	19	865	51	46	17
	2017	19	840	50	44	17

Sumber data: UPTD Dinas Pendidikan Kecamatan Ngampel

Tabel 4.2.

Rasio Murid – Sekolah dan Rasio Murid - Guru Sekolah Dasar Negeri (SDN) Menurut Desa Tahun 2019

Desa/Kelurahan	Sekolah	Murid	Guru	Rasio Murid- Sekolah	Rasio Murid- Guru	
(1)	(2)	(3)	(4)	(5)	(6)	
01. Winong	2	391	16	196	24	
02. Jatirejo	1	184	8	184	23	
03. Rejosari	1	146	6	146	24	
04. Sumpersari	3	489	22	163	22	
05. Kebonagung	1	157	8	157	20	
06. Ngampel Kulon	2	326	14	163	23	
07. Ngampel Wetan	1	151	8	151	19	
08. Sudipayung	1	157	7	157	22	
09. Dempelrejo	1	129	6	129	22	
10. Banyuurip	2	207	14	104	15	
11. Bojonggede	1	169	8	169	21	
12. Putatgede	1	199	8	199	25	
Jumlah	2019	17	2,705	125	159	22
	2018	17	2,757	131	162	21
	2017	17	2,775	134	163	21

Sumber data: UPTD Dinas Pendidikan Kecamatan Ngampel

Tabel 4.3.

Rasio Murid – Sekolah dan Rasio Murid - Guru Sekolah Dasar (SD) Swasta Menurut Desa Tahun 2019

Desa/Kelurahan	Sekolah	Murid	Guru	Rasio Murid- Sekolah	Rasio Murid- Guru
(1)	(2)	(3)	(4)	(5)	(6)
01. Winong	0	0	0	0	0
02. Jatirejo	0	0	0	0	0
03. Rejosari	0	0	0	0	0
04. Sumpersari	0	0	0	0	0
05. Kebonagung	0	0	0	0	0
06. Ngampel Kulon	0	0	0	0	0
07. Ngampel Wetan	0	0	0	0	0
08. Sudipayung	0	0	0	0	0
09. Dempelrejo	0	0	0	0	0
10. Banyuurip	0	0	0	0	0
11. Bojonggede	0	0	0	0	0
12. Putatgede	0	0	0	0	0
Jumlah	2019	0	0	0	0
	2018	0	0	0	0
	2017	0	0	0	0

Sumber data: UPTD Dinas Pendidikan Kecamatan Ngampel

Tabel 4.4.

**Rasio Murid – Sekolah dan Rasio Murid - Guru Madrasah Ibtidaiyah (MI)
Menurut Desa Tahun 2019**

Desa/Kelurahan	Sekolah	Murid	Guru	Rasio Murid- Sekolah	Rasio Murid- Guru
(1)	(2)	(3)	(4)	(5)	(6)
01. Winong	1	146	8	146	18
02. Jatirejo	0	0	0	0	0
03. Rejosari	0	0	0	0	0
04. Sumpersari	0	0	0	0	0
05. Kebonagung	1	234	12	234	20
06. Ngampel Kulon	0	0	0	0	0
07. Ngampel Wetan	0	0	0	0	0
08. Sudipayung	1	168	8	168	21
09. Dempelrejo	0	0	0	0	0
10. Banyuurip	0	0	0	0	0
11. Bojonggede	0	0	0	0	0
12. Putatgede	0	0	0	0	0
Jumlah	2019	3	548	28	183
	2018	3	510	30	170
	2017	3	474	23	158

Sumber data: UPTD Dinas Pendidikan Kecamatan Ngampel

Tabel 4.5.

Rasio Murid – Sekolah dan Rasio Murid - Guru Sekolah Menengah Pertama Negeri (SMPN) Menurut Desa Tahun 2019

Desa/Kelurahan	Sekolah	Murid	Guru	Rasio Murid- Sekolah	Rasio Murid- Guru	
(1)	(2)	(3)	(4)	(5)	(6)	
01. Winong	0	0	0	0	0	
02. Jatirejo	0	0	0	0	0	
03. Rejosari	1	565	29	565	19	
04. Sumpersari	0	0	0	0	0	
05. Kebonagung	0	0	0	0	0	
06. Ngampel Kulon	0	0	0	0	0	
07. Ngampel Wetan	0	0	0	0	0	
08. Sudipayung	0	0	0	0	0	
09. Dempelrejo	0	0	0	0	0	
10. Banyuurip	0	0	0	0	0	
11. Bojonggede	0	0	0	0	0	
12. Putatgede	0	0	0	0	0	
Jumlah	2019	1	565	29	565	19
	2018	1	577	28	577	21
	2017	1	582	26	582	22

Sumber data: UPTD Dinas Pendidikan Kecamatan Ngampel

Tabel 4.6.

Rasio Murid – Sekolah dan Rasio Murid - Guru Sekolah Menengah Pertama (SMP) Swasta Menurut Desa Tahun 2019

Desa/Kelurahan	Sekolah	Murid	Guru	Rasio Murid- Sekolah	Rasio Murid- Guru	
(1)	(2)	(3)	(4)	(5)	(6)	
01. Winong	0	0	0	0	0	
02. Jatirejo	0	0	0	0	0	
03. Rejosari	0	0	0	0	0	
04. Sumpersari	0	0	0	0	0	
05. Kebonagung	0	0	0	0	0	
06. Ngampel Kulon	1	114	9	114	13	
07. Ngampel Wetan	0	0	0	0	0	
08. Sudipayung	1	773	40	773	19	
09. Dempelrejo	0	0	0	0	0	
10. Banyuurip	0	0	0	0	0	
11. Bojonggede	1	253	21	253	12	
12. Putatgede	0	0	0	0	0	
Jumlah	2019	3	1,140	70	380	16
	2018	3	948	57	316	17
	2017	3	879	59	293	15

Sumber data: UPTD Dinas Pendidikan Kecamatan Ngampel

Tabel 4.7.

Rasio Murid – Sekolah dan Rasio Murid - Guru Madrasah Tsanawiyah (MTS) Menurut Desa Tahun 2019

Desa/Kelurahan	Sekolah	Murid	Guru	Rasio Murid- Sekolah	Rasio Murid- Guru
(1)	(2)	(3)	(4)	(5)	(6)
01. Winong	0	0	0	0	0
02. Jatirejo	0	0	0	0	0
03. Rejosari	0	0	0	0	0
04. Sumpersari	0	0	0	0	0
05. Kebonagung	0	0	0	0	0
06. Ngampel Kulon	0	0	0	0	0
07. Ngampel Wetan	0	0	0	0	0
08. Sudipayung	0	0	0	0	0
09. Dempelrejo	0	0	0	0	0
10. Banyuurip	0	0	0	0	0
11. Bojonggede	0	0	0	0	0
12. Putatgede	0	0	0	0	0
Jumlah	2019	0	0	0	0
	2018	0	0	0	0
	2017	0	0	0	0

Sumber data: UPTD Dinas Pendidikan Kecamatan Ngampel

Tabel 4.8.

Rasio Murid – Sekolah dan Rasio Murid - Guru Sekolah Menengah Atas Negeri (SMAN) Menurut Desa Tahun 2019

Desa/Kelurahan	Sekolah	Murid	Guru	Rasio Murid- Sekolah	Rasio Murid- Guru
(1)	(2)	(3)	(4)	(5)	(6)
01. Winong	0	0	0	0	0
02. Jatirejo	0	0	0	0	0
03. Rejosari	0	0	0	0	0
04. Sumpersari	0	0	0	0	0
05. Kebonagung	0	0	0	0	0
06. Ngampel Kulon	0	0	0	0	0
07. Ngampel Wetan	0	0	0	0	0
08. Sudipayung	0	0	0	0	0
09. Dempelrejo	0	0	0	0	0
10. Banyuurip	0	0	0	0	0
11. Bojonggede	0	0	0	0	0
12. Putatgede	0	0	0	0	0
Jumlah	2019	0	0	0	0
	2018	0	0	0	0
	2017	0	0	0	0

Sumber data: UPTD Dinas Pendidikan Kecamatan Ngampel

Tabel 4.9.

Rasio Murid – Sekolah dan Rasio Murid - Guru Sekolah Menengah Atas (SMA) Swasta Menurut Desa Tahun 2019

Desa/Kelurahan	Sekolah	Murid	Guru	Rasio Murid- Sekolah	Rasio Murid- Guru
(1)	(2)	(3)	(4)	(5)	(6)
01. Winong	0	0	0	0	0
02. Jatirejo	0	0	0	0	0
03. Rejosari	0	0	0	0	0
04. Sumpersari	0	0	0	0	0
05. Kebonagung	0	0	0	0	0
06. Ngampel Kulon	0	0	0	0	0
07. Ngampel Wetan	0	0	0	0	0
08. Sudipayung	0	0	0	0	0
09. Dempelrejo	0	0	0	0	0
10. Banyuurip	0	0	0	0	0
11. Bojonggede	0	0	0	0	0
12. Putatgede	0	0	0	0	0
Jumlah	2019	0	0	0	0
	2018	0	0	0	0
	2017	0	0	0	0

Sumber data: UPTD Dinas Pendidikan Kecamatan Ngampel

Tabel 4.10.

**Rasio Murid – Sekolah dan Rasio Murid - Guru Sekolah Menengah
Kejuruan Negeri (SMKN) Menurut Desa Tahun 2019**

Desa/Kelurahan	Sekolah	Murid	Guru	Rasio Murid- Sekolah	Rasio Murid- Guru
(1)	(2)	(3)	(4)	(5)	(6)
01. Winong	0	0	0	0	0
02. Jatirejo	0	0	0	0	0
03. Rejosari	0	0	0	0	0
04. Sumpersari	0	0	0	0	0
05. Kebonagung	0	0	0	0	0
06. Ngampel Kulon	0	0	0	0	0
07. Ngampel Wetan	0	0	0	0	0
08. Sudipayung	0	0	0	0	0
09. Dempelrejo	0	0	0	0	0
10. Banyuurip	0	0	0	0	0
11. Bojonggede	0	0	0	0	0
12. Putatgede	0	0	0	0	0
Jumlah	2019	0	0	0	0
	2018	0	0	0	0
	2017	0	0	0	0

Sumber data: UPTD Dinas Pendidikan Kecamatan Ngampel

Tabel 4.11. Rasio Murid – Sekolah dan Rasio Murid - Guru Sekolah Menengah Kejuruan (SMK) Swasta Menurut Desa Tahun 2019

Desa/Kelurahan	Sekolah	Murid	Guru	Rasio Murid- Sekolah	Rasio Murid- Guru	
(1)	(2)	(3)	(4)	(5)	(6)	
01. Winong	0	0	0	0	0	
02. Jatirejo	0	0	0	0	0	
03. Rejosari	0	0	0	0	0	
04. Sumpersari	0	0	0	0	0	
05. Kebonagung	0	0	0	0	0	
06. Ngampel Kulon	1	36	7	36	5	
07. Ngampel Wetan	0	0	0	0	0	
08. Sudipayung	2	762	43	381	18	
09. Dempelrejo	0	0	0	0	0	
10. Banyuurip	0	0	0	0	0	
11. Bojonggede	1	19	35	19	1	
12. Putatgede	0	0	0	0	0	
Jumlah	2019	4	817	85	204	10
	2018	3	685	34	228	20
	2017	3	460	38	153	12

Sumber data: UPTD Dinas Pendidikan Kecamatan Ngampel

Tabel 4.12. Rasio Murid – Sekolah dan Rasio Murid - Guru Madrasah Aliyah (MA) Menurut Desa Tahun 2019

Desa/Kelurahan	Sekolah	Murid	Guru	Rasio Murid- Sekolah	Rasio Murid- Guru
(1)	(2)	(3)	(4)	(5)	(6)
01. Winong	0	0	0	0	0
02. Jatirejo	0	0	0	0	0
03. Rejosari	0	0	0	0	0
04. Sumpersari	0	0	0	0	0
05. Kebonagung	0	0	0	0	0
06. Ngampel Kulon	0	0	0	0	0
07. Ngampel Wetan	0	0	0	0	0
08. Sudipayung	0	0	0	0	0
09. Dempelrejo	0	0	0	0	0
10. Banyuurip	0	0	0	0	0
11. Bojonggede	0	0	0	0	0
12. Putatgede	0	0	0	0	0
Jumlah	2019	0	0	0	0
	2018	0	0	0	0
	2017	0	0	0	0

Sumber data: UPTD Dinas Pendidikan Kecamatan Ngampel

Sumber:BPS, Pen

Tabel 4.13.

Banyaknya Sekolah Dasar (SD) Menurut Desa Ngampel, 2019

Desa/Kelurahan		Negeri	Swasta	Jumlah	
(1)	(2)	(3)	(4)		
01.	Winong	2	0	2	
02.	Jatirejo	1	0	1	
03.	Rejosari	1	0	1	
04.	Sumbersari	3	0	3	
05.	Kebonagung	1	0	1	
06.	Ngampel Kulon	2	0	2	
07.	Ngampel Wetan	1	0	1	
08.	Sudipayung	1	0	1	
09.	Dempelrejo	1	0	1	
10.	Banyuurip	2	0	2	
11.	Bojonggede	1	0	1	
12.	Putatgede	1	0	1	
Jumlah		2019	17	0	17

dataan Potensi Desa (Podes) 2019

Sumber:BPS, Pen

Tabel 4.14.

Banyaknya Madrasah Ibtidaiyah (MI) Menurut Desa di Kecamatan Ngampel , 2019

Desa/Kelurahan		Negeri	Swasta	Jumlah
(1)	(2)	(3)	(4)	(4)
01.	Winong	0	1	1
02.	Jatirejo	0	0	0
03.	Rejosari	0	0	0
04.	Sumbersari	0	0	0
05.	Kebonagung	0	1	1
06.	Ngampel Kulon	0	0	0
07.	Ngampel Wetan	0	0	0
08.	Sudipayung	0	1	1
09.	Dempelrejo	0	0	0
10.	Banyuurip	0	0	0
11.	Bojonggede	0	0	0
12.	Putatgede	0	0	0
Jumlah	2019	0	3	3

dataan Potensi Desa (Podes) 2019

Sumber:BPS, Pen

Tabel 4.15.

Banyaknya Sekolah Menengah Pertama (SMP) Menurut Desa di Kecamatan Ngampel 2019

Desa/Kelurahan		Negeri	Swasta	Jumlah
(1)	(2)	(3)	(4)	(5)
01.	Winong	0	0	0
02.	Jatirejo	0	0	0
03.	Rejosari	1	0	1
04.	Sumbersari	0	0	0
05.	Kebonagung	0	0	0
06.	Ngampel Kulon	0	1	1
07.	Ngampel Wetan	0	0	0
08.	Sudipayung	0	0	0
09.	Dempelrejo	0	0	0
10.	Banyuurip	0	0	0
11.	Bojonggede	0	1	1
12.	Putatgede	0	0	0
Jumlah		1	2	3

dataan Potensi Desa (Podes) 2019

Sumber: BPS, Pen

Tabel 4.16.

Banyaknya Madrasah Tsanawiyah (MTs) Menurut Desa di Kecamatan Ngampel 2019

Desa/Kelurahan		Negeri	Swasta	Jumlah
(1)	(2)	(3)	(4)	(4)
01.	Winong	0	0	0
02.	Jatirejo	0	0	0
03.	Rejosari	0	0	0
04.	Sumbersari	0	0	0
05.	Kebonagung	0	0	0
06.	Ngampel Kulon	0	1	1
07.	Ngampel Wetan	0	0	0
08.	Sudipayung	0	0	0
09.	Dempelrejo	0	0	0
10.	Banyuurip	0	0	0
11.	Bojonggede	0	0	0
12.	Putatgede	0	0	0
Jumlah	2019	0	1	1

dataan Potensi Desa (Podes) 2019

Sumber:BPS, Pen

Tabel 4.17.

Banyaknya Sekolah Menengah Atas (SMA) Menurut Desa di Kecamatan Ngampel 2019

Desa/Kelurahan		Negeri	Swasta	Jumlah
(1)		(2)	(3)	(4)
01.	Winong	0	0	0
02.	Jatirejo	0	0	0
03.	Rejosari	0	0	0
04.	Sumbersari	0	0	0
05.	Kebonagung	0	0	0
06.	Ngampel Kulon	0	0	0
07.	Ngampel Wetan	0	0	0
08.	Sudipayung	0	0	0
09.	Dempelrejo	0	0	0
10.	Banyuurip	0	0	0
11.	Bojonggede	0	0	0
12.	Putatgede	0	0	0
Jumlah		2019	0	0

dataan Potensi Desa (Podes) 2019

Sumber:BPS, Pen

Tabel 4.18.

Banyaknya Madrasah Aliyah (MA) Menurut Desa di Kecamatan Ngampel 2019

Desa/Kelurahan		Negeri	Swasta	Jumlah
(1)		(2)	(3)	(4)
01.	Winong	0	0	0
02.	Jatirejo	0	0	0
03.	Rejosari	0	0	0
04.	Sumbersari	0	0	0
05.	Kebonagung	0	0	0
06.	Ngampel Kulon	0	0	0
07.	Ngampel Wetan	0	0	0
08.	Sudipayung	0	0	0
09.	Dempelrejo	0	0	0
10.	Banyuurip	0	0	0
11.	Bojonggede	0	0	0
12.	Putatgede	0	0	0
Jumlah		2019	0	0

dataan Potensi Desa (Podes) 2019

Sumber:BPS, Pen

Tabel 4.19.

Banyaknya Sekolah Menengah Kejuruan (SMK) Menurut Desa di Kecamatan Ngampel 2019

Desa/Kelurahan		Negeri	Swasta	Jumlah
(1)	(2)	(3)	(4)	(5)
01.	Winong	0	0	0
02.	Jatirejo	0	0	0
03.	Rejosari	0	0	0
04.	Sumbersari	0	0	0
05.	Kebonagung	0	0	0
06.	Ngampel Kulon	0	1	1
07.	Ngampel Wetan	0	0	0
08.	Sudipayung	0	1	1
09.	Dempelrejo	0	0	0
10.	Banyuurip	0	0	0
11.	Bojonggede	0	1	1
12.	Putatgede	0	0	0
Jumlah		0	3	3

dataan Potensi Desa (Podes) 2019

Sumber:BPS, Pen

Tabel 4.20.

Banyaknya Akademi/Perguruan Tinggi Menurut Desa di Kecamatan Ngampel 2019

Desa/Kelurahan		Negeri	Swasta	Jumlah
(1)	(2)	(3)	(4)	(4)
01.	Winong	0	0	0
02.	Jatirejo	0	0	0
03.	Rejosari	0	0	0
04.	Sumbersari	0	0	0
05.	Kebonagung	0	0	0
06.	Ngampel Kulon	0	0	0
07.	Ngampel Wetan	0	0	0
08.	Sudipayung	0	0	0
09.	Dempelrejo	0	0	0
10.	Banyuurip	0	0	0
11.	Bojonggede	0	0	0
12.	Putatgede	0	0	0
Jumlah	2019	0	0	0

dataan Potensi Desa (Podes) 2019

Sumber:BPS, Penda

Tabel 4.21.**Kemudahan Untuk Mencapai Sarana Pendidikan Terdekat Bagi Desa yang Tidak ada Sarana Pendidikan Menurut Desa dan Jenjang Pendidikan di Kecamatan Ngampel 2019**

Desa/Kelurahan		SD	MI	SMP	MTS
(1)	(2)	(3)	(4)	(5)	(6)
01.	Winong	Sangat mudah	Sangat mudah	Sangat mudah	Sangat mudah
02.	Jatirejo	Sangat mudah	Sangat mudah	Sangat mudah	Sangat mudah
03.	Rejosari	Sangat mudah	Sangat mudah	Sangat mudah	Sangat mudah
04.	Sumbersari	Sangat mudah	Sangat mudah	Sangat mudah	Sangat mudah
05.	Kebonagung	Sangat mudah	Sangat mudah	Sangat mudah	Sangat mudah
06.	Ngampel Kulon	Sangat mudah	Sangat mudah	Sangat mudah	Sangat mudah
07.	Ngampel Wetan	Sangat mudah	Sangat mudah	Sangat mudah	Sangat mudah
08.	Sudipayung	Sangat mudah	Sangat mudah	Sangat mudah	Sangat mudah
09.	Dempelrejo	Sangat mudah	Sangat mudah	Sangat mudah	Sangat mudah
10.	Banyuurip	Sangat mudah	Sangat mudah	Sangat mudah	Sangat mudah
11.	Bojonggede	Sangat mudah	Sangat mudah	Sangat mudah	Sangat mudah
12.	Putatgede	Sangat mudah	Sangat mudah	Sangat mudah	Sangat mudah

Itaan Potensi Desa (Podes) 2019

Tabel 4.21.

Lanjutan

Desa/Kelurahan	SMA	MA	SMK	Akademi/Perguruan Tinggi
(1)	(2)	(3)	(4)	(5)
01. Winong	Sangat mudah	Sangat mudah	Sangat mudah	Sangat mudah
02. Jatirejo	Sangat mudah	Sangat mudah	Sangat mudah	Sangat mudah
03. Rejosari	Sangat mudah	Sangat mudah	Sangat mudah	Sangat mudah
04. Sumbersari	Sangat mudah	Sangat mudah	Sangat mudah	Sangat mudah
05. Kebonagung	Sangat mudah	Sangat mudah	Sangat mudah	Sangat mudah
06. Ngampel Kulon	Sangat mudah	Sangat mudah	Sangat mudah	Sangat mudah
07. Ngampel Wetan	Sangat mudah	Sangat mudah	Sangat mudah	Sangat mudah
08. Sudipayung	Sangat mudah	Sangat mudah	Sangat mudah	Sangat mudah
09. Dempelrejo	Sangat mudah	Sangat mudah	Sangat mudah	Sangat mudah
10. Banyuurip	Sangat mudah	Sangat mudah	Sangat mudah	Sangat mudah
11. Bojonggede	Sangat mudah	Sangat mudah	Sangat mudah	Sangat mudah
12. Putatgede	Sangat mudah	Sangat mudah	Sangat mudah	Sangat mudah

Sumber: BPS, Pendataan Potensi Desa (Podes) 2019

Tabel 4.22

Banyaknya Tenaga Kesehatan Menurut Desa Tahun 2019

Desa/Kelurahan	Dokter	Mantri Kesehatan	Bidan	Perawat	Dukun Bayi	
(1)	(2)	(3)	(4)	(5)	(6)	
01. Winong	0	0	4	2	4	
02. Jatirejo	0	0	4	1	1	
03. Rejosari	0	0	7	1	1	
04. Sumpersari	0	4	3	9	2	
05. Kebonagung	0	0	12	13	2	
06. Ngampel Kulon	2	0	4	5	3	
07. Ngampel Wetan	0	0	2	1	0	
08. Sudipayung	0	0	5	6	1	
09. Dempelrejo	1	0	3	4	0	
10. Banyuurip	4	0	6	10	1	
11. Bojonggede	3	0	6	6	0	
12. Putatgede	0	0	7	9	0	
Jumlah	2019	10	4	63	67	15
	2018	10	4	63	67	15
	2017	8	0	50	44	13

Sumber data: Puskesmas Kecamatan Ngampel

Tabel 4.23.

Banyaknya Fasilitas Kesehatan Menurut Desa Tahun 2019

Desa/Kelurahan		Rumah Sakit	Puskesmas	Puskesmas Pembantu
(1)		(2)	(3)	(4)
01.	Winong	0	0	1
02.	Jatirejo	0	0	0
03.	Rejosari	0	0	0
04.	Sumbersari	0	0	0
05.	Kebonagung	0	0	0
06.	Ngampel Kulon	0	1	0
07.	Ngampel Wetan	0	0	0
08.	Sudipayung	0	0	0
09.	Dempelrejo	0	0	0
10.	Banyuurip	0	0	1
11.	Bojonggede	0	0	0
12.	Putatgede	0	0	0
Jumlah	2019	0	1	2
	2018	0	1	2
	2017	0	1	2

Sumber data: Puskesmas Kecamatan Ngampel

Tabel 4.23. Lanjutan

Desa/Kelurahan	Rumah Bersalin	Praktik Dokter Umum	Praktik Dokter Gigi
(1)	(5)	(6)	(7)
01. Winong	0	0	0
02. Jatirejo	0	0	0
03. Rejosari	0	0	0
04. Sumpersari	0	0	0
05. Kebonagung	0	0	0
06. Ngampel Kulon	0	1	0
07. Ngampel Wetan	0	0	0
08. Sudipayung	0	0	0
09. Dempelrejo	0	2	0
10. Banyuurip	0	2	1
11. Bojonggede	0	1	0
12. Putatgede	1	1	0
Jumlah	2019	1	7
	2018	1	7
	2017	0	5

Sumber data: Puskesmas Kecamatan Ngampel

*rumah bersalin desa Sudipayung di gedung Pos Kesehatan Desa (PKD)

Tabel 4.23. Lanjutan

Desa/Kelurahan	Posyandu Balita	Pos Kesehatan Desa (Poskesdes)	Apotek/ Toko Obat	
(1)	(8)	(9)	(10)	
01. Winong	6	0	0	
02. Jatirejo	4	1	0	
03. Rejosari	3	1	0	
04. Sumpersari	6	1	0	
05. Kebonagung	4	1	0	
06. Ngampel Kulon	6	0	2	
07. Ngampel Wetan	2	1	0	
08. Sudipayung	5	1	0	
09. Dempelrejo	3	1	0	
10. Banyuurip	4	0	0	
11. Bojonggede	3	1	1	
12. Putatgede	4	1	1	
Jumlah	2019	50	9	4
	2018	50	9	4
	2017	49	9	3

Sumber data: Puskesmas Kecamatan Ngampel

Tabel 4.24.

Banyaknya Sarana Kesehatan Menurut Desa dan Jenis Sarana Kesehatan di Kecamatan Ngampel 2019

Desa/Kelurahan	Rumah Sakit	Rumah Sakit Bersalin	Poliklinik/Balai Pengobatan
(1)	(2)	(3)	(4)
01. Winong	0	0	0
02. Jatirejo	0	0	0
03. Rejosari	0	0	0
04. Sumbersari	0	0	0
05. Kebonagung	0	0	0
06. Ngampel Kulon	0	0	0
07. Ngampel Wetan	0	0	0
08. Sudipayung	0	0	0
09. Dempelrejo	0	0	0
10. Banyuurip	0	0	0
11. Bojonggede	0	0	0
12. Putatgede	0	0	1
Jumlah	0	0	1

Tabel 4.24

Lanjutan

Desa/Kelurahan	Puskesmas		
	Rawat Inap	Tanpa Rawat Inap	Apotek
(1)	(5)	(6)	(7)
01. Winong	0	0	0
02. Jatirejo	0	0	0
03. Rejosari	0	0	0
04. Sumpersari	0	0	0
05. Kebonagung	0	0	0
06. Ngampel Kulon	0	1	2
07. Ngampel Wetan	0	0	0
08. Sudipayung	0	0	0
09. Dempelrejo	0	0	0
10. Banyuurip	0	0	0
11. Bojonggede	0	0	1
12. Putatgede	0	0	1
Jumlah	0	1	4

Sumber: BPS, Pendataan Potensi Desa (Podes) 2019

Tabel 4.25

Kemudahan Mencapai Sarana Kesehatan Terdekat Bagi Desa yang Tidak ada Sarana Kesehatan Menurut Desa dan Jenis Sarana Kesehatan di Kecamatan Ngampel , 2019

Desa/Kelurahan	Rumah Sakit	Rumah Sakit Bersalin	Poliklinik/Balai Pengobatan
(1)	(2)	(3)	(4)
01. Winong	Mudah	Mudah	Mudah
02. Jatirejo	Mudah	Mudah	Mudah
03. Rejosari	Mudah	Mudah	Mudah
04. Sumbersari	Mudah	Mudah	Mudah
05. Kebonagung	Mudah	Mudah	Mudah
06. Ngampel Kulon	Mudah	Mudah	Mudah
07. Ngampel Wetan	Mudah	Mudah	Mudah
08. Sudipayung	Mudah	Mudah	Mudah
09. Dempelrejo	Mudah	Mudah	Mudah
10. Banyuurip	Mudah	Mudah	Mudah
11. Bojonggede	Mudah	Mudah	Mudah
12. Putatgede	Mudah	Mudah	Sangat mudah

Tabel 4.25

Lanjutan

Desa/Kelurahan	Puskesmas		
	Rawat Inap	Tanpa Rawat Inap	Apotek
(1)	(5)	(6)	(7)
01. Winong	Sangat mudah	Sangat mudah	Sangat mudah
02. Jatirejo	Sangat mudah	Sangat mudah	Sangat mudah
03. Rejosari	Sangat mudah	Sangat mudah	Sangat mudah
04. Sumpersari	Sangat mudah	Sangat mudah	Sangat mudah
05. Kebonagung	Sangat mudah	Sangat mudah	Sangat mudah
06. Ngampel Kulon	Sangat mudah	Sangat mudah	Sangat mudah
07. Ngampel Wetan	Sangat mudah	Sangat mudah	Sangat mudah
08. Sudipayung	Sangat mudah	Sangat mudah	Sangat mudah
09. Dempelrejo	Sangat mudah	Sangat mudah	Sangat mudah
10. Banyuurip	Sangat mudah	Sangat mudah	Sangat mudah
11. Bojonggede	Sangat mudah	Sangat mudah	Sangat mudah
12. Putatgede	Sangat mudah	Sangat mudah	Sangat mudah

Sumber: BPS, Pendataan Potensi Desa (Podes) 2019

ak Tersedia

Tabel 4.26

Banyaknya Keluarga Menurut Desa dan Jenis Tahapan Tahun 2019

Desa/Kelurahan		Pra Sejahtera	Sejahtera				Jumlah
			I	II	III	III Plus	
(1)		(2)	(3)	(4)	(5)	(6)	(7)
01.	Winong	382	254	438	393	45	1,512
02.	Jatirejo	243	358	272	143	30	1,046
03.	Rejosari	164	156	162	191	13	686
04.	Sumbersari	453	353	401	278	51	1,536
05.	Kebonagung	279	225	372	301	27	1,204
06.	Ngampel Kulon	190	237	155	603	35	1,220
07.	Ngampel Wetan	135	61	112	129	14	451
08.	Sudipayung	240	284	148	419	20	1,111
09.	Dempelrejo	230	84	133	418	16	881
10.	Banyuurip	387	83	118	278	19	885
11.	Bojonggede	227	165	87	72	28	579
12.	Putatgede	197	213	167	119	17	713
Jumlah	2019	3,127	2,473	2,565	3,344	315	11,824
	2018	3,127	2,473	2,565	3,344	315	11,824
	2017	3,127	2,473	2,139	3,107	192	11,038

Sumber data: PPLKB Kecamatan Ngampel

Tabel 4.27

Banyaknya Penderita Cacat Menurut Desa dan Jenis Cacat
Tahun 2019

Desa/Kelurahan	Jenis Penderita Cacat		
	Tuna Netra	Tuna Rungu	Tuna Wicara
(1)	(2)	(3)	(4)
01. Winong	3	7	1
02. Jatirejo	3	0	1
03. Rejosari	2	4	1
04. Sumbersari	2	3	6
05. Kebonagung	4	0	0
06. Ngampel Kulon	1	4	1
07. Ngampel Wetan	1	0	0
08. Sudipayung	3	1	0
09. Dempelrejo	4	0	3
10. Banyuurip	8	0	1
11. Bojonggede	1	1	1
12. Putatgede	0	4	0
Jumlah	32	24	15

Sumber data: TKSK Kecamatan Ngampel

Tabel 4.27.

Lanjutan

Desa/Kelurahan	Jenis Penderita Cacat		
	Tuna Daksa	Tuna Fisik & Mental	Retardasi
(1)	(5)	(6)	(7)
01. Winong	4	1	6
02. Jatirejo	10	1	6
03. Rejosari	12	5	5
04. Sumbersari	4	9	8
05. Kebonagung	11	4	10
06. Ngampel Kulon	1	2	3
07. Ngampel Wetan	1	0	2
08. Sudipayung	6	3	7
09. Dempelrejo	1	7	4
10. Banyuurip	11	1	10
11. Bojonggede	3	0	1
12. Putatgede	3	1	0
Jumlah	67	34	62

Sumber data: TKSK Kecamatan Ngampel

Tabel 4.28.

Banyaknya Penyandang Sosial Menurut Desa dan Jenis Penyandang Sosial Tahun 2019

Desa/Kelurahan	Jenis Penyandang Sosial		
	Anak Balita Terlantar	Anak dengan Kedisabilitas (ADK)	Bekas Warga Binaan Lapas (BWBLP)
(1)	(2)	(3)	(4)
01. Winong	0	1	0
02. Jatirejo	0	2	0
03. Rejosari	0	0	0
04. Sumpersari	0	0	0
05. Kebonagung	0	1	0
06. Ngampel Kulon	0	0	0
07. Ngampel Wetan	0	0	0
08. Sudipayung	0	1	0
09. Dempelrejo	0	0	0
10. Banyuurip	0	7	0
11. Bojonggede	0	2	0
12. Putatgede	0	0	0
Jumlah	0	14	0

Sumber data: TKSK Kecamatan Ngampel

Tabel 4.28. Lanjutan

Desa/Kelurahan	Jenis Penyandang Sosial		
	Fakir Miskin	Korban Bencana Alam	Korban Penyalahgunaan NAPZA
(1)	(5)	(6)	(7)
01. Winong	2,330	0	0
02. Jatirejo	1,106	0	0
03. Rejosari	880	0	0
04. Sumpersari	1,824	0	0
05. Kebonagung	1,064	0	0
06. Ngampel Kulon	868	0	0
07. Ngampel Wetan	428	0	0
08. Sudipayung	648	0	0
09. Dempelrejo	1,110	0	0
10. Banyuurip	1,282	0	0
11. Bojonggede	330	0	0
12. Putatgede	562	0	0
Jumlah	12,432	0	0

Sumber data: TKSK Kecamatan Ngampel

Tabel 4.28. Lanjutan

Desa/Kelurahan	Jenis Penyandang Sosial			
	Korban Bencana Alam	Korban Penyalahgunaan NAPZA	Lanjut Usia Terlantar	ODHA
(1)	(8)	(9)	(10)	(11)
01. Winong	0	0	0	0
02. Jatirejo	0	0	0	0
03. Rejosari	0	0	0	0
04. Sumpersari	0	0	0	0
05. Kebonagung	0	0	0	0
06. Ngampel Kulon	0	0	0	0
07. Ngampel Wetan	0	0	0	0
08. Sudipayung	0	0	0	0
09. Dempelrejo	0	0	16	0
10. Banyuurip	0	0	0	0
11. Bojonggede	0	0	0	0
12. Putatgede	0	0	0	0
Jumlah	0	0	16	0

Sumber data: TKSK Kecamatan Ngampel

Tabel 4.28.

Lanjutan

Desa/Kelurahan	Jenis Penyandang Sosial		
	Pemulung	Pengemis	Penyandang Disabilitas
(1)	(12)	(13)	(14)
01. Winong	0	0	0
02. Jatirejo	0	0	0
03. Rejosari	0	0	0
04. Sumpersari	0	0	0
05. Kebonagung	0	0	0
06. Ngampel Kulon	0	0	0
07. Ngampel Wetan	0	0	0
08. Sudipayung	0	0	0
09. Dempelrejo	0	0	0
10. Banyuurip	0	0	0
11. Bojonggede	0	0	0
12. Putatgede	0	0	0
Jumlah	0	0	0

Sumber data: TKSK Kecamatan Ngampel

Tabel 4.29.

Banyaknya Lapangan Olahraga Menurut Desa Tahun 2019

Desa/Kelurahan	Lapangan Olahraga					
	Sepak Bola	Volly	Bulu Tangkis	Tennis	Futsal	
(1)	(2)	(3)	(4)	(5)	(6)	
01. Winong	0	1	3	0	0	
02. Jatirejo	1	2	1	0	0	
03. Rejosari	1	1	1	0	0	
04. Sumpersari	1	1	1	0	0	
05. Kebonagung	1	1	1	0	0	
06. Ngampel Kulon	1	2	1	0	0	
07. Ngampel Wetan	0	1	2	0	0	
08. Sudipayung	1	1	1	0	0	
09. Dempelrejo	0	1	1	0	0	
10. Banyuurip	0	1	2	0	0	
11. Bojonggede	0	0	1	0	0	
12. Putatgede	1	1	1	0	0	
Jumlah	2019	7	13	16	0	0
	2018	7	13	16	0	0
	2017	7	13	16	0	0

Sumber data: Statistik Kecamatan Ngampel

Tabel 4.30. Jumlah Bantuan Program Keluarga Harapan (PKH) Tahap I Menurut Desa Tahun 2019

Desa/Kelurahan	Jumlah					
	Siswa SD	Siswa SMP	Siswa SMA	Ibu Hamil	Balita	
(1)	(2)	(3)	(4)	(5)	(6)	
01. Winong	88	50	33	0	63	
02. Jatirejo	47	24	25	4	16	
03. Rejosari	27	14	11	0	6	
04. Sumpersari	72	38	34	1	29	
05. Kebonagung	41	24	22	0	11	
06. Ngampel Kulon	35	23	21	3	11	
07. Ngampel Wetan	16	8	8	0	6	
08. Sudipayung	45	22	20	0	21	
09. Dempelrejo	43	26	17	0	29	
10. Banyuurip	68	41	29	0	33	
11. Bojonggede	35	21	9	1	5	
12. Putatgede	33	17	14	1	13	
Jumlah	2019	550	308	243	10	243
	2018	308	173	146	2	102
	2017	324	184	124	7	130

Sumber data: Sekretariat UPPKH Kabupaten Kendal

Tabel 4.30.

Lanjutan

Desa/Kelurahan	Jumlah				Dana Tersalurkan	
	Aspras	Lansia	KPM	Disabilitas		
(1)	(7)	(8)	(9)	(10)	(11)	
01. Winong	1	58	184	2	230,425,000	
02. Jatirejo	1	16	85	0	101,025,000	
03. Rejosari	1	9	51	0	54,475,000	
04. Sumpalsari	1	40	143	0	168,700,000	
05. Kebonagung	0	20	75	0	89,075,000	
06. Ngampel Kulon	1	14	74	0	85,100,000	
07. Ngampel Wetan	1	6	32	0	36,000,000	
08. Sudipayung	0	16	79	0	94,025,000	
09. Dempelrejo	1	29	95	1	115,725,000	
10. Banyuurip	1	14	120	2	141,175,000	
11. Bojonggede	0	6	49	0	54,400,000	
12. Putatgede	1	11	51	0	64,450,000	
Jumlah	2019	9	239	#####	5	1,234,575,000
	2018	3	37	#####	0	569,500,000
	2017	1	24	440	0	220,000,000

Sumber data: Sekretariat UPPKH Kabupaten Kendal

Tabel 4.31. Jumlah Bantuan Program Keluarga Harapan (PKH) Tahap II Menurut Desa Tahun 2019

Desa/Kelurahan	Jumlah					
	Siswa SD	Siswa SMP	Siswa SMA	Ibu Hamil	Balita	
(1)	(2)	(3)	(4)	(5)	(6)	
01. Winong	86	51	33	2	61	
02. Jatirejo	47	23	24	2	23	
03. Rejosari	27	16	11	0	9	
04. Sumpersari	71	38	35	0	32	
05. Kebonagung	41	24	22	0	11	
06. Ngampel Kulon	35	22	21	4	11	
07. Ngampel Wetan	16	8	8	0	6	
08. Sudipayung	45	22	20	0	22	
09. Dempelrejo	43	26	17	0	29	
10. Banyuurip	70	41	29	3	32	
11. Bojonggede	32	25	13	0	7	
12. Putatgede	33	17	14	1	13	
Jumlah	2019	546	313	247	12	256
	2018	592	313	243	11	233
	2017	323	184	121	4	129

Sumber data: Sekretariat UPPKH Kabupaten Kendal

Tabel 4.31.

Lanjutan

Desa/Kelurahan	Jumlah				Dana Tersalurkan	
	Aspras	Lansia	KPM	Disabilitas		
(1)	(7)	(8)	(9)	(10)	(11)	
01. Winong	1	55	177	2	127,350,000	
02. Jatirejo	1	19	82	0	58,200,000	
03. Rejosari	1	9	51	0	28,975,000	
04. Sumbersari	1	41	141	0	92,125,000	
05. Kebonagung	0	20	75	0	47,825,000	
06. Ngampel Kulon	1	14	74	0	44,625,000	
07. Ngampel Wetan	1	6	32	0	18,400,000	
08. Sudipayung	0	16	79	0	51,175,000	
09. Dempelrejo	1	26	95	1	61,675,000	
10. Banyuurip	1	14	120	2	76,825,000	
11. Bojonggede	0	6	48	0	30,875,000	
12. Putatgede	1	10	51	0	35,800,000	
Jumlah	2019	9	236	1,025	5	673,850,000
	2018	28	255	1,118	17	553,000,000
	2017	1	24	438	0	219,000,000

Sumber data: Sekretariat UPPKH Kabupaten Kendal

Tabel 4.32. Jumlah Bantuan Program Keluarga Harapan (PKH) Tahap III Menurut Desa Tahun 2019

Desa/Kelurahan	Jumlah					
	Siswa SD	Siswa SMP	Siswa SMA	Ibu Hamil	Balita	
(1)	(2)	(3)	(4)	(5)	(6)	
01. Winong	83	51	31	4	60	
02. Jatirejo	46	22	23	1	24	
03. Rejosari	25	15	14	0	10	
04. Sumpersari	71	38	31	0	34	
05. Kebonagung	40	24	22	1	11	
06. Ngampel Kulon	35	21	22	1	17	
07. Ngampel Wetan	16+	8	8	0	7	
08. Sudipayung	44	22	20	1	21	
09. Dempelrejo	43	26	16	0	30	
10. Banyuurip	69	39	28	2	32	
11. Bojonggede	33	22	13	0	7	
12. Putatgede	34	17	13	0	14	
Jumlah	2019	523	305	241	10	267
	2018	587	313	241	11	229
	2017	324	184	120	4	132

Sumber data: Sekretariat UPPKH Kabupaten Kendal

Tabel 4.32.

Lanjutan

Desa/Kelurahan	Jumlah				Dana Tersalurkankan	
	Aspras	Lansia	KPM	Disabilitas		
(1)	(7)	(8)	(9)	(10)	(11)	
01. Winong	0	84	171	2	143,300,000	
02. Jatirejo	0	31	80	0	63,700,000	
03. Rejosari	0	15	51	0	33,250,000	
04. Sumbersari	0	55	142	0	99,125,000	
05. Kebonagung	0	36	75	1	58,400,000	
06. Ngampel Kulon	0	20	74	1	50,150,000	
07. Ngampel Wetan	0	9	32	0	20,200,000	
08. Sudipayung	0	38	79	0	64,150,000	
09. Dempelrejo	0	39	96	1	69,425,000	
10. Banyuurip	0	32	118	2	84,950,000	
11. Bojonggede	0	14	48	0	34,775,000	
12. Putatgede	0	17	51	0	39,125,000	
Jumlah	2019	0	390	1,017	7	760,550,000
	2018	28	248	1,105	17	549,000,000
	2017	1	24	441	0	220,500,000

Sumber data: Sekretariat UPPKH Kabupaten Kendal

Tabel 4.33. Jumlah Bantuan Program Keluarga Harapan (PKH) Tahap IV Menurut Desa Tahun 2019

Desa/Kelurahan	Jumlah					
	Siswa SD	Siswa SMP	Siswa SMA	Ibu Hamil	Balita	
(1)	(2)	(3)	(4)	(5)	(6)	
01. Winong	77	40	40	5	49	
02. Jatirejo	38	20	23	2	22	
03. Rejosari	25	11	14	0	9	
04. Sumpersari	63	38	36	4	28	
05. Kebonagung	33	19	26	2	8	
06. Ngampel Kulon	29	19	25	3	13	
07. Ngampel Wetan	19	4	7	0	2	
08. Sudipayung	39	18	22	1	17	
09. Dempelrejo	35	22	20	0	24	
10. Banyuurip	54	35	36	0	23	
11. Bojonggede	27	22	13	2	7	
12. Putatgede	31	17	15	0	11	
Jumlah	2019	470	265	277	19	213
	2018	12	228	10	12	307
	2017	308	173	148	4	98

Sumber data: Sekretariat UPPKH Kabupaten Kendal

Tabel 4.33.

Lanjutan

Desa/Kelurahan	Jumlah				Dana Tersalurkan	
	Aspras	Lansia	KPM	Disabilitas		
(1)	(7)	(8)	(9)	(10)	(10)	
01. Winong	0	84	165	2	97,975,000	
02. Jatirejo	0	35	76	0	45,275,000	
03. Rejosari	0	15	49	0	22,500,000	
04. Sumbersari	0	56	140	0	71,475,000	
05. Kebonagung	0	34	71	1	39,225,000	
06. Ngampel Kulon	0	18	70	1	33,925,000	
07. Ngampel Wetan	0	9	28	0	11,550,000	
08. Sudipayung	0	37	76	0	42,850,000	
09. Dempelrejo	0	30	89	1	42,550,000	
10. Banyuurip	0	35	116	2	57,175,000	
11. Bojonggede	0	13	44	0	24,675,000	
12. Putatgede	0	17	51	0	27,250,000	
Jumlah	2019	0	383	975	7	516,425,000
	2018	245	248	1,069	17	285,202,050
	2017	3	24	435	0	217,500,000

Sumber data: Sekretariat UPPKH Kabupaten Kendal

Sumber data:

Tabel 4.34.

Banyaknya Rumah Tangga Sasaran Hasil Pendataan

Desa/Kelurahan	Pendataan (Rumah Tangga)		
	PSE 2005	PPLS 2008	PPLS 2011
(1)	(2)	(3)	(4)
01. Winong	212	285	671
02. Jatirejo	183	225	321
03. Rejosari	162	189	193
04. Sumbersari	226	277	320
05. Kebonagung	219	240	292
06. Ngampel Kulon	124	193	303
07. Ngampel Wetan	81	97	149
08. Sudipayung	168	189	306
09. Dempelrejo	182	233	213
10. Banyuurip	254	242	281
11. Bojonggede	166	163	211
12. Putatgede	137	167	195
Jumlah	2,114	2,500	3,455

: BPS Kabupaten Kendal

Tabel 4.35.

Jumlah Penerima Program Raskin Tahun 2017-2019 dan BPNT 2019

Desa/Kelurahan	Penerima Program Raskin (RTSM)		Penerima BPNT
	2017	2018	2019
(1)	(2)	(3)	(4)
01. Winong	286	287	337
02. Jatirejo	148	148	157
03. Rejosari	121	121	119
04. Sumpersari	234	234	232
05. Kebonagung	197	197	185
06. Ngampel Kulon	144	144	138
07. Ngampel Wetan	66	66	68
08. Sudipayung	118	118	124
09. Dempelrejo	138	138	138
10. Banyuurip	199	199	190
11. Bojonggede	71	71	75
12. Putatgede	76	76	77
Jumlah	1,798	1,799	1,840

Sumber data: Bagian Perekonomian Setda Kabupaten Kendal

Tabel 4.36.

Banyaknya Keluarga Menurut Desa dan Jenis Pengguna Listrik di Kecamatan Ngampel 2019

Desa/Kelurahan	Pengguna Listrik		Jumlah	Bukan Pengguna Listrik
	PLN	Non PLN		
(1)				
01. Winong	1898	0	1898	0
02. Jatirejo	1193	0	1193	0
03. Rejosari	713	0	713	0
04. Sumbersari	1662	0	1662	0
05. Kebonagung	1280	0	1280	0
06. Ngampel Kulon	1334	0	1334	0
07. Ngampel Wetan	470	0	470	0
08. Sudipayung	1260	0	1260	0
09. Dempelrejo	1002	0	1002	0
10. Banyuurip	1019	0	1019	0
11. Bojonggede	568	0	568	0
12. Putatgede	734	0	734	0
Jumlah	13,133	0	13,133	0

Sumber: BPS, Pendataan Potensi Desa (Podes) 2019

Tabel 4.37.**Banyaknya Warga Penderita Gizi Buruk Menurut Desa di Kecamatan Ngampel , 2017 dan 2018**

Desa/Kelurahan	2017	2018
(1)	(2)	(3)
01. Winong	0	11
02. Jatirejo	0	1
03. Rejosari	0	5
04. Sumbersari	18	4
05. Kebonagung	4	2
06. Ngampel Kulon	0	8
07. Ngampel Wetan	0	0
08. Sudipayung	0	7
09. Dempelrejo	14	3
10. Banyuurip	26	4
11. Bojonggede	0	0
12. Putatgede	2	0
Jumlah	64	45

Catatan:

Sumber: BPS, Pendataan Potensi Desa (Podes) 2014, 2018, dan 2019

Tabel 4.38.

**Banyaknya Kejadian Bencana Alam Menurut Desa dan Jenis
Bencana Alam di Kecamatan Ngampel, 2018**

Desa/Kelurahan	Gempa	Tsunami	Gunung Meletus	Tanah Longsor
(1)	(2)	(3)	(4)	(5)
01. Winong	0	0	0	0
02. Jatirejo	0	0	0	0
03. Rejosari	0	0	0	0
04. Sumpersari	0	0	0	0
05. Kebonagung	0	0	0	0
06. Ngampel Kulon	0	0	0	0
07. Ngampel Wetan	0	0	0	0
08. Sudipayung	0	0	0	0
09. Dempelrejo	0	0	0	0
10. Banyuurip	0	0	0	0
11. Bojonggede	0	0	0	0
12. Putatgede	0	0	0	0
Jumlah	0	0	0	0

Tabel 4.38.

Lanjutan

Desa/Kelurahan	Banjir	Banjir Bandang	Kekeringan
(1)	(6)	(7)	(8)
01. Winong	0	0	0
02. Jatirejo	0	0	0
03. Rejosari	0	0	0
04. Sumpersari	0	0	0
05. Kebonagung	0	0	0
06. Ngampel Kulon	0	0	0
07. Ngampel Wetan	0	0	0
08. Sudipayung	0	0	0
09. Dempelrejo	0	0	0
10. Banyuurip	0	0	0
11. Bojonggede	0	0	0
12. Putatgede	0	0	0
Jumlah	0	0	0

Tabel 4.38

Lanjutan

Desa/Kelurahan	Kebakaran Hutan dan Lahan	Angin Putuh/putting Beliung/Topan	Gelombang Pasang Laut
(1)	(9)	(10)	(11)
01. Winong	0	0	0
02. Jatirejo	0	0	0
03. Rejosari	0	0	0
04. Sumbersari	0	0	0
05. Kebonagung	0	0	0
06. Ngampel Kulon	0	0	0
07. Ngampel Wetan	0	0	0
08. Sudipayung	0	0	0
09. Dempelrejo	0	0	0
10. Banyuurip	0	0	0
11. Bojonggede	0	0	0
12. Putatgede	0	0	0
Jumlah	0	0	0

Sumber: BPS, Pendataan Potensi Desa (Podes) 2019

Tabel 4.39.

**Banyaknya Korban Jiwa Akibat Bencana Alam Menurut Desa dan
Bencana Alam di Kecamatan Ngampel , 2018**

Desa/Kelurahan	Gempa	Tsunami	Gunung Meletus	Tanah Longsor
(1)	(2)	(3)	(4)	(5)
01. Winong	0	0	0	0
02. Jatirejo	0	0	0	0
03. Rejosari	0	0	0	0
04. Sumpersari	0	0	0	0
05. Kebonagung	0	0	0	0
06. Ngampel Kulon	0	0	0	0
07. Ngampel Wetan	0	0	0	0
08. Sudipayung	0	0	0	0
09. Dempelrejo	0	0	0	0
10. Banyuurip	0	0	0	0
11. Bojonggede	0	0	0	0
12. Putatgede	0	0	0	0
Jumlah	0	0	0	0

Tabel 4.39.

Lanjutan

Desa/Kelurahan	Banjir	Banjir Bandang	Kekeringan
(1)	(6)	(7)	(8)
01. Winong	0	0	0
02. Jatirejo	0	0	0
03. Rejosari	0	0	0
04. Sumpersari	0	0	0
05. Kebonagung	0	0	0
06. Ngampel Kulon	0	0	0
07. Ngampel Wetan	0	0	0
08. Sudipayung	0	0	0
09. Dempelrejo	0	0	0
10. Banyuurip	0	0	0
11. Bojonggede	0	0	0
12. Putatgede	0	0	0
Jumlah	0	0	0

Tabel 4.39.

Lanjutan

Desa/Kelurahan	Kebakaran Hutan dan Lahan	Angin Putuh/putting Beliuang/Topan	Gelombang Pasang Laut
(1)	(9)	(10)	(11)
01. Winong	0	0	0
02. Jatirejo	0	0	0
03. Rejosari	0	0	0
04. Sumbersari	0	0	0
05. Kebonagung	0	0	0
06. Ngampel Kulon	0	0	0
07. Ngampel Wetan	0	0	0
08. Sudipayung	0	0	0
09. Dempelrejo	0	0	0
10. Banyuurip	0	0	0
11. Bojonggede	0	0	0
12. Putatgede	0	0	0
Jumlah	0	0	0

Sumber: BPS, Pendataan Potensi Desa (Podes) 2019

Tabel 4.40.

Keberadaan Fasilitas/Upaya Antisipasi/Mitigasi Bencana Alam Menurut Desa di Kecamatan Ngampel, 2019

Desa/Kelurahan	Sistem Peringatan Dini Bencana Alam	Sistem Peringatan Dini Khusus Tsunami	Perlengkapan Keselamatan
(1)	(2)	(3)	(4)
01. Winong	Ada	wilayah potensi tsunami	Tidak ada
02. Jatirejo	Ada	wilayah potensi tsunami	Tidak ada
03. Rejosari	Ada	wilayah potensi tsunami	Tidak ada
04. Sumpasari	Ada	wilayah potensi tsunami	Tidak ada
05. Kebonagung	Ada	wilayah potensi tsunami	Tidak ada
06. Ngampel Kulon	Ada	wilayah potensi tsunami	Tidak ada
07. Ngampel Wetan	Ada	wilayah potensi tsunami	Tidak ada
08. Sudipayung	Ada	wilayah potensi tsunami	Ada
09. Dempelrejo	Ada	wilayah potensi tsunami	Tidak ada
10. Banyuurip	Ada	wilayah potensi tsunami	Tidak ada
11. Bojonggede	Tidak ada	wilayah potensi tsunami	Tidak ada
12. Putatgede	Tidak ada	wilayah potensi tsunami	Tidak ada

Tabel 4.40. **Lanjutan**

Desa/Kelurahan	Rambu-Rambu dan Jalur Evakuasi Bencana	Pembuatan, Perawatan, atau Normalisasi: Sungai, Kanal, Tanggul, Parit, Drainase, Waduk, Pantai, dll
(1)	(5)	(6)
01. Winong	Ada	Ada
02. Jatirejo	Ada	Ada
03. Rejosari	Ada	Ada
04. Sumbersari	Ada	Ada
05. Kebonagung	Ada	Ada
06. Ngampel Kulon	Ada	Ada
07. Ngampel Wetan	Ada	Ada
08. Sudipayung	Ada	Ada
09. Dempelrejo	Ada	Ada
10. Banyuurip	Ada	Ada
11. Bojonggede	Tidak ada	Ada
12. Putatgede	Tidak ada	Ada

Sumber: BPS, Pendataan Potensi Desa (Podes) 2019

Tabel 4.41.

Jumlah Menara dan Operator Layanan Komunikasi Telepon Seluler Serta Kondisi Sinyal Telepon Seluler Menurut Desa di Kecamatan Ngampel, 2019

Desa/Kelurahan	Jumlah Menara Telepon Seluler (BTS)	Jumlah Operator Layanan Komunikasi Telepon Seluler Yang Menjangkau di Desa	Kondisi Sinyal Telepon Seluler di Sebagian Besar Wilayah Desa
(1)	(2)	(3)	(4)
01. Winong	0	0	Sinyal kuat
02. Jatirejo	1	0	Sinyal kuat
03. Rejosari	0	0	Sinyal kuat
04. Sumbersari	2	0	Sinyal kuat
05. Kebonagung	1	1	Sinyal kuat
06. Ngampel Kulon	0	0	Sinyal kuat
07. Ngampel Wetan	1	0	Sinyal kuat
08. Sudipayung	0	0	Sinyal kuat
09. Dempelrejo	1	0	Sinyal kuat
10. Banyuurip	0	0	Sinyal kuat
11. Bojonggede	0	5	Sinyal sangat kuat
12. Putatgede	1	5	Sinyal sangat kuat
Jumlah	7	11	

Sumber: BPS, Pendataan Potensi Desa (Podes) 2019

Tabel 4.42.

**Sarana Transportasi Antar Desa Menurut Desa di Kecamatan
Ngampel , 2019**

Desa/Kelurahan	Jenis Transportasi	Keberadaan Angkutan Umum
(1)	(2)	(3)
01. Winong	Darat	Tidak ada angkutan umum
02. Jatirejo	Darat	Ada, dengan trayek tetap
03. Rejosari	Darat	Ada, dengan trayek tetap
04. Sumpersari	Darat	Tidak ada angkutan umum
05. Kebonagung	Darat	Tidak ada angkutan umum
06. Ngampel Kulon	Darat	Ada, dengan trayek tetap
07. Ngampel Wetan	Darat	Ada, dengan trayek tetap
08. Sudipayung	Darat	Tidak ada angkutan umum
09. Dempelrejo	Darat	Ada, dengan trayek tetap
10. Banyuurip	Darat	Ada, dengan trayek tetap
11. Bojonggede	Darat	Ada, dengan trayek tetap
12. Putatgede	Darat	Ada, dengan trayek tetap

Sumber: BPS, Pendataan Potensi Desa (Podes) 2019

Tabel 4.43.

Kondisi Jalan Darat Antar Desa Menurut Desa di Kecamatan Ngampel , 2019

Desa/Kelurahan	Jenis Permukaan Jalan	Dapat Dilalui Kendaraan Bermotor Roda 4 atau Lebih
(1)	(2)	(3)
01. Winong	Aspal/Beton	Sepanjang tahun
02. Jatirejo	Aspal/Beton	Sepanjang tahun
03. Rejosari	Aspal/Beton	Sepanjang tahun
04. Sumpersari	Aspal/Beton	Sepanjang tahun
05. Kebonagung	Aspal/Beton	Sepanjang tahun
06. Ngampel Kulon	Aspal/Beton	Sepanjang tahun
07. Ngampel Wetan	Aspal/Beton	Sepanjang tahun
08. Sudipayung	Aspal/Beton	Sepanjang tahun
09. Dempelrejo	Aspal/Beton	Sepanjang tahun
10. Banyuurip	Aspal/Beton	Sepanjang tahun
11. Bojonggede	Aspal/Beton	Sepanjang tahun
12. Putatgede	Aspal/Beton	Sepanjang tahun

Sumber: BPS, Pendataan Potensi Desa (Podes) 2019

Tabel 3.44.

**Keberadaan Kantor Pos/Pos Pembantu/Rumah Pos dan
Perusahaan/Agen Jasa Ekspedisi Swasta Menurut Desa
di Kecamatan Ngampel , 2019**

Desa/Kelurahan	Kantor Pos/Pos Pembantu/Rumah Pos	Perusahaan/Agen Jasa Ekspedisi Swasta
(1)	(2)	(3)
01. Winong	Tidak Ada	Tidak Ada
02. Jatirejo	Tidak Ada	Tidak Ada
03. Rejosari	Tidak Ada	Tidak Ada
04. Sumbersari	Tidak Ada	Tidak Ada
05. Kebonagung	Tidak Ada	Tidak Ada
06. Ngampel Kulon	Beroperasi	Tidak Ada
07. Ngampel Wetan	Tidak Ada	Tidak Ada
08. Sudipayung	Tidak Ada	Tidak Ada
09. Dempelrejo	Tidak Ada	Tidak Ada
10. Banyuurip	Tidak Ada	Tidak Ada
11. Bojonggede	Tidak Ada	Tidak Ada
12. Putatgede	Tidak Ada	Tidak Ada

Sumber: BPS, Pendataan Potensi Desa (Podes) 2019

Tabel 4.45

Banyaknya Desa Menurut Keberadaan Penerangan Jalan Utama Desa di Kecamatan Ngampel 2014, 2018, dan 2019

Penerangan Jalan Utama		2014	2018	2019
(1)		(2)	(3)	(4)
Sumber Penerangan Jalan Utama				
01.	Listrik Pemerintah	6	6	8
02.	Listrik Non Pemerintah	6	6	4
03.	Non Listrik	0	0	0

Sumber data: BPS, Pendataan Potensi Desa (Podes) 2019

Tabel 4.46 Banyaknya Desa Menurut Jenis Bahan Bakar Untuk Memasak yang digunakan Oleh Sebagian Besar Keluarga di Kecamatan Ngampel, 2014, 2018 dan 2019

Jenis Bahan Bakar	2014	2018	2019
(1)	(2)	(3)	(4)
01. Gas Kota	0	0	0
02. LPG 3 Kg	12	2	12
03. LPG lebih dari 3 Kg	0	0	0
04. Minyak Tanah	0	0	0
05. Kayu Bakar	0	0	0
06. Lainnya	0	0	0

Sumber data: BPS, Pendataan Potensi Desa (Podes) 2019

Tabel 4.47

Banyaknya Desa Menurut Sumber Air Minum Sebagian Besar Keluarga di Kecamatan Ngampel, 2014, 2018 dan 2019

Sumber Air Minum		2014	2018	2019
(1)		(2)	(3)	(4)
01.	Air Kemasan Bermerk	0	0	0
02.	Air Isi Ulang		1	
03.	Ledeng Dengan Meteran	2	4	0
04.	Ledeng Tanpa Meteran	0	1	1
05.	Sumur Bor atau Pompa	5	6	1
06.	Sumur	5	0	0
07.	Mata Air	0	0	0
08.	Sungai/Danau/Kolam/ Waduk/Situ/ Embung/Bendungan	0	0	0
09.	Air Hujan	0	0	0
10.	Lainnya	0	0	0

Sumber data: BPS, Pendataan Potensi Desa (Podes) 2019

Tabel 4.48 Banyaknya Desa Menurut Penggunaan Fasilitas Tempat
Buang Air Besar Sebagian Besar Keluarga di Kecamatan
Ngampel, 2014, 2018, dan 2019

Fasilitas Tempat Buang Air Besar	2014	2018	2019
(1)	(2)	(3)	(4)
01. Jamban			
Sendiri	12	12	12
Bersama	0	0	0
Umum	0	0	0
03. Bukan Jamban			

Sumber data: BPS, Pendataan Potensi Desa (Podes) 2019


Tabel 4.49 Banyaknya Desa yang Memiliki Kelompok Kegiatan Olahraga Menurut Jenis Jenis Olahraga dan Ketersediaan Fasilitas/Lapangan Olahraga di Kecamatan Ngampel, 2019

Jenis Olahraga	Kondisi Fasilitas/Lapangan Olahraga			Tidak Ada Fasilitas/Lapangan Olahraga
	Baik	Rusak Sedang	Rusak Parah	
(1)	(2)	(3)	(4)	(5)
01. Sepak bola	6	4	0	2
02. Bola voli	6	6	0	0
03. Bulu tangkis	5	5	0	2
04. Bola basket	0	0	0	12
05. Tenis lapangan	0	0	0	12
06. Tenis meja	10	2	0	0
07. Futsal	0	0	0	12
08. Renang	0	0	0	12
09. Bela diri (pencak silat, karate, dll)	0	2	0	10
10. Bilyard	2	1	0	9
11. Pusat kebugaran (senam, fitness, aerobik, dll)	0	0	0	12
12. Lainnya	1	0	0	11

Sumber data: BPS, Pendataan Potensi Desa (Podes) 2019

Grafik 4.

Perbandingan Jumlah Murid di Kecamatan Ngampel Tahun 2019



PERTANIAN

5

**Produk unggulan pertanian
kec.Ngampel Tahun 2019**



**Mangga
975 ton**



**Tembakau
441,4 ton**



**Kabing
1.118 ekor**



**Bebek/Itik
5.069 ekor**



**Ayam
Pedaging
16.000 ekor**

BAB V. PERTANIAN

Pertanian merupakan sektor lapangan usaha bagi mayoritas penduduk di Kecamatan Ngampel. Jenis utama tanaman yang diusahakan adalah padi dan jagung. Pada tahun 2019 luas panen tanaman padi mencapai 1.844,4 Ha dengan produksi sebesar 10.845 ton, sedangkan luas panen tanaman jagung sebesar 1.464,8 Ha dengan produksi sebesar 8.393 ton. Produksi padi di Kecamatan Ngampel berasal dari komoditas padi sawah yaitu 100 persen.

Luas panen padi sawah terbesar ada di Desa Dempelrejo dengan luas panen mencapai 269,6 Ha yang menghasilkan produksi padi sawah sebesar 1.585 ton. Sedangkan untuk tanaman jagung luas panen terbesar ada di Desa Winong dengan luas panen 696,20 Ha yang menghasilkan produksi sebesar 3.989 ton jagung.

Selain mengusahakan komoditas tanaman pangan, masyarakat di Kecamatan Ngampel juga mengusahakan beberapa komoditas lain seperti tanaman hortikultura dan perkebunan. Pada tahun 2019, produksi hortikultura tahunan terbesar adalah mangga sebesar 975 ton. Produksi tanaman perkebunan terbesar di Kecamatan Ngampel adalah tembakau yaitu sebesar 441,4 ton.

Sebagian masyarakat di Kecamatan Ngampel juga berusaha di sektor perikanan yaitu penangkapan di perairan umum seperti di sungai, danau dan waduk. Produksi dari penangkapan di perairan umum ini mencapai 935 kg atau senilai 11,4 juta rupiah.

Tabel 5.1. Luas Panen dan Produksi Padi Sawah dan Padi Ladang Menurut Desa, 2019

Desa/Kelurahan	Padi Sawah		Padi Ladang	
	Luas (Ha)	Produksi (Ton)	Luas (Ha)	Produksi (Ton)
(1)	(2)	(3)	(4)	(5)
01. Winong	120.60	709	0.00	0
02. Jatirejo	120.00	706	0.00	0
03. Rejosari	92.00	541	0.00	0
04. Sumpersari	176.00	1,035	0.00	0
05. Kebonagung	180.00	1,058	0.00	0
06. Ngampel Kulon	128.60	756	0.00	0
07. Ngampel Wetan	94.60	556	0.00	0
08. Sudipayung	207.00	1,217	0.00	0
09. Dempelrejo	269.60	1,585	0.00	0
10. Banyuurip	204.00	1,200	0.00	0
11. Bojonggede	106.00	623	0.00	0
12. Putatgede	146.00	859	0.00	0
Jumlah	1,844.40	10,845	0.00	0

Sumber data: Dinas Pertanian dan Pangan Kabupaten Kendal

Tabel 5.2. Luas Panen dan Produksi Tanaman Padi dan Palawija Menurut Desa, 2019

Desa/Kelurahan	Padi		Jagung	
	Luas (Ha)	Produksi (Ton)	Luas (Ha)	Produksi (Ton)
(1)	(2)	(3)	(4)	(5)
01. Winong	120.60	709	696.20	3,989
02. Jatirejo	120.00	706	323.00	1,851
03. Rejosari	92.00	541	37.00	212
04. Sumpersari	176.00	1,035	41.00	235
05. Kebonagung	180.00	1,058	37.60	216
06. Ngampel Kulon	128.60	756	41.00	235
07. Ngampel Wetan	94.60	556	43.00	246
08. Sudipayung	207.00	1,217	70.00	401
09. Dempelrejo	269.60	1,585	46.00	264
10. Banyuurip	204.00	1,200	44.00	252
11. Bojonggede	106.00	623	43.00	246
12. Putatgede	146.00	859	43.00	246
Jumlah	1,844.40	10,845	1,464.80	8,393

Sumber data: Dinas Pertanian dan Pangan Kabupaten Kendal

Tabel 5.2. Lanjutan

Desa/Kelurahan	Kacang Tanah		Kedelai	
	Luas (Ha)	Produksi (Ton)	Luas (Ha)	Produksi (Ton)
(1)	(2)	(3)	(4)	(5)
01. Winong	0.00	0	0.00	0
02. Jatirejo	0.00	0	0.00	0
03. Rejosari	0.00	0	0.00	0
04. Sumpensari	0.00	0	0.00	0
05. Kebonagung	0.00	0	0.00	0
06. Ngampel Kulon	0.00	0	0.00	0
07. Ngampel Wetan	0.00	0	0.00	0
08. Sudipayung	0.00	0	0.00	0
09. Dempelrejo	0.00	0	0.00	0
10. Banyuurip	0.00	0	0.00	0
11. Bojonggede	0.00	0	0.00	0
12. Putatgede	0.00	0	0.00	0
Jumlah	0.00	0	0.00	0

Sumber data: Dinas Pertanian dan Pangan Kabupaten Kendal

Tabel 5.2. Lanjutan

Desa/Kelurahan	Kacang Hijau		Ubi Kayu	
	Luas (Ha)	Produksi (Ton)	Luas (Ha)	Produksi (Ton)
(1)	(2)	(3)	(4)	(5)
01. Winong	14.00	17	10.00	236
02. Jatirejo	30.00	37	4.00	95
03. Rejosari	6.40	8	0.00	0
04. Sumpersari	80.00	98	0.00	0
05. Kebonagung	79.00	96	0.00	0
06. Ngampel Kulon	52.00	63	0.00	0
07. Ngampel Wetan	75.00	91	0.00	0
08. Sudipayung	73.00	89	0.00	0
09. Dempelrejo	12.00	15	0.00	0
10. Banyuurip	55.00	67	0.00	0
11. Bojonggede	38.00	46	0.00	0
12. Putatgede	30.00	37	0.00	0
Jumlah	544.40	664	14.00	331

Sumber data: Dinas Pertanian dan Pangan Kabupaten Kendal

Tabel 5.2. Lanjutan

Desa/Kelurahan	Ubi Jalar	
	Luas (Ha)	Produksi (Ton)
(1)	(2)	(3)
01. Winong	0.00	0
02. Jatirejo	0.00	0
03. Rejosari	0.00	0
04. Sumpersari	0.00	0
05. Kebonagung	0.00	0
06. Ngampel Kulon	0.00	0
07. Ngampel Wetan	0.00	0
08. Sudipayung	0.00	0
09. Dempelrejo	0.00	0
10. Banyuurip	0.00	0
11. Bojonggede	0.00	0
12. Putatgede	0.00	0
Jumlah	0.00	0.00

Sumber data: Dinas Pertanian dan Pangan Kabupaten Kendal

Tabel 5.3. Luas Panen dan Produksi Tanaman Hortikultura Semusim Menurut Komoditas Tahun 2019

Komoditas	Luas (Ha)	Produksi (Ton)
(1)	(2)	(3)
01. Bawang Daun	0	0.00
02. Bawang Merah	150	1,397.20
03. Bawang Putih	0	0.00
04. Bayam	0	0.00
05. Buncis	0	0.00
06. Cabai Besar	8	57.10
07. Cabai Rawit	0	0.00
08. Jamur	0	0.00
09. Kacang Panjang	40	275.20
10. Kangkung	13	83.40
11. Kembang kol	0	0.00
12. Ketimun	0	0.00
13. Kubis	0	0.00
14. Labu Siam	0	0.00
15. Melon	0	0.00
16. Petsai	0	0.00
17. Semangka	27	544.40
18. Terung	21	146.30
19. Tomat	0	0.00
20. Wortel	0	0.00

Sumber data: Dinas Pertanian dan Pangan Kabupaten Kendal

Tabel 5.4. Produksi Tanaman Hortikultura Tahunan Menurut Komoditas, 2019

Komoditas	Produksi (Ton)
(1)	(2)
01. Alpukat	0.00
02. Belimbing	10.90
03. Duku	0.00
04. Durian	0.00
05. Jambu Air	30.70
06. Jambu Biji	23.70
07. Jengkol	0.00
08. Jeruk Siam	0.00
09. Mangga	975.00
10. Manggis	0.00
11. Melinjo	0.00
12. Nangka	49.30
13. Pepaya	10.00
14. Petai	36.40
15. Pisang	140.10
16. Rambutan	0.00
17. Salak	0.00
18. Sawo	0.00
19. Sirsak	0.00
20. Sukun	134.00

Sumber data: Dinas Pertanian dan Pangan Kabupaten Kendal

Tabel 5.5. Luas Areal dan Produksi Tanaman Perkebunan Menurut Komoditas Tahun 2019

Komoditas	Luas (Ha)	Produksi (Ton)
(1)	(2)	(3)
01. Aren	0.00	0.00
02. Cengkeh	0.00	0.00
03. Jambu Mete	0.50	0.00
04. Kakao	0.00	0.00
05. Kapuk	1.90	0.00
06. Karet	0.00	0.00
07. kelapa Dalam	27.62	10.40
08. Kelapa Deres	0.00	0.00
09. Kelapa Hibrida	0.00	0.00
10. Kelapa Kopyor	0.00	0.00
11. Kemiri	0.00	0.00
12. Kemukus	0.00	0.00
13. Kopi Arabika	0.00	0.00
14. Kopi Robusta	0.00	0.00
15. Lada	0.00	0.00
16. Panili	0.00	0.00
17. Teh	0.00	0.00
18. Tembakau	263.00	441.40
19. Nilam	0.00	0.00
20. Tebu	0.00	0.00

Sumber data: Dinas Pertanian dan Pangan Kabupaten Kendal

Tabel 5.6. Produksi dan Nilai Produksi Perikanan Menurut Komoditas, 2019

Komoditas	Produksi (Kg)	Nilai Produksi (Rp)
(1)	(2)	(3)
A. Budidaya Ikan Air Tawar (Kolam)	28.10	469,700,000.00
1. Lele	28.10	469,700,000.00
2. Karper	0.00	0.00
3. Nila	0.00	0.00
4. Gurame	0.00	0.00
5. Patin	0.00	0.00
6. Bawal	0.00	0.00
7. Tawes	0.00	0.00
B. Perairan Umum	935.00	11,400,000.00
C. Budidaya Ikan Air Payau (Tambak)	0.00	0.00
1. Bandeng	0.00	0.00
2. Udang Windu	0.00	0.00
3. Udang Vannamei	0.00	0.00
4. Nila	0.00	0.00
5. Rumput Laut	0.00	0.00
6. Udang Lainnya	0.00	0.00
7. Kepiting	0.00	0.00

Sumber data: Dinas Perikanan dan Kelautan Kabupaten Kendal

Tabel 5.7. Banyaknya Unggas Menurut Desa Tahun 2019

Desa/Kelurahan	Ayam Kampung	Ayam Ras Petelur	Ayam Pedaging	Bebek/Itik	
(1)	(2)	(3)	(4)	(5)	
01. Winong	897	2,000	16,000	245	
02. Jatirejo	743	0	0	1,750	
03. Rejosari	571	0	0	25	
04. Sumpersari	1,805	0	0	750	
05. Kebonagung	453	200	0	49	
06. Ngampel Kulon	1,097	0	0	230	
07. Ngampel Wetan	168	0	0	12	
08. Sudipayung	1,857	0	0	431	
09. Dempelrejo	1,149	0	0	964	
10. Banyuurip	1,012	0	0	458	
11. Bojonggede	155	50	0	0	
12. Putatgede	756	0	0	155	
Jumlah	2019	10,663	2,250	16,000	5,069
	2018	26,385	8,200	0	13,460
	2017	33,340	2,200	40,000	23,770

Sumber data: Dinas Pertanian dan Pangan Kabupaten Kendal

Tabel 5.7. Lanjutan

Desa/Kelurahan		Itik Manila	Burung Merpati	Angsa
(1)		(6)	(7)	(8)
01.	Winong	135	188	7
02.	Jatirejo	65	43	11
03.	Rejosari	27	45	9
04.	Sumpersari	215	145	0
05.	Kebonagung	98	98	7
06.	Ngampel Kulon	115	28	5
07.	Ngampel Wetan	112	63	15
08.	Sudipayung	125	495	0
09.	Dempelrejo	81	155	0
10.	Banyuurip	127	98	0
11.	Bojonggede	75	87	0
12.	Putatgede	17	54	5
Jumlah	2019	1,192	1,499	59
	2018	1,840	1,029	67
	2017	2,505	488	185

Sumber data: Dinas Pertanian dan Pangan Kabupaten Kendal

Tabel 5.8. Banyaknya Ternak Menurut Desa dan Jenis Ternak Tahun 2019

Ekor

Desa/Kelurahan	Sapi Potong	Sapi Perah	Kerbau	Kuda	
(1)	(2)	(3)	(4)	(5)	
01. Winong	0	0	16	3	
02. Jatirejo	0	0	0	4	
03. Rejosari	0	0	0	8	
04. Sumpersari	2	0	4	2	
05. Kebonagung	0	0	0	2	
06. Ngampel Kulon	0	0	0	3	
07. Ngampel Wetan	0	0	0	1	
08. Sudipayung	2	0	3	1	
09. Dempelrejo	3	0	0	1	
10. Banyuurip	0	0	5	0	
11. Bojonggede	0	0	0	1	
12. Putatgede	2	0	0	0	
Jumlah	2019	9	0	28	26
	2018	23	0	31	26
	2017	55	0	81	43

Sumber data: Dinas Pertanian dan Pangan Kabupaten Kendal

Tabel 5.8. Lanjutan

Ekor

Desa/Kelurahan	Kambing	Domba	Babi	
(1)	(6)	(7)	(8)	
01. Winong	412	0	0	
02. Jatirejo	302	0	0	
03. Rejosari	43	0	0	
04. Sumpersari	185	0	0	
05. Kebonagung	17	0	0	
06. Ngampel Kulon	7	0	0	
07. Ngampel Wetan	41	0	0	
08. Sudipayung	33	0	0	
09. Dempelrejo	17	0	0	
10. Banyuurip	25	11	0	
11. Bojonggede	21	0	0	
12. Putatgede	15	7	0	
Jumlah	2019	1,118	18	0
	2018	1,283	182	0
	2017	1,502	152	0

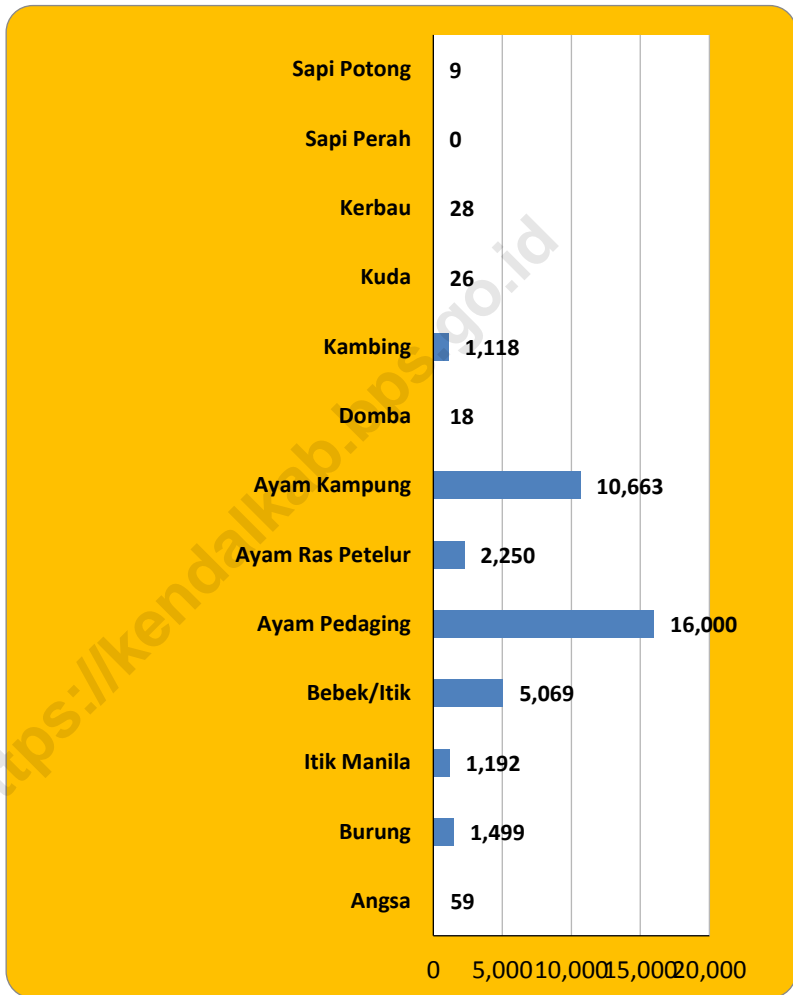
Sumber data: Dinas Pertanian dan Pangan Kabupaten Kendal

Tabel 5.9. Banyaknya Embung Desa Menurut Desa di Kecamatan Ngampel, 2018 dan 2019

Desa/Kelurahan	2018	2019
(1)	(2)	(3)
01. Winong	0	0
02. Jatirejo	0	0
03. Rejosari	0	0
04. Sumpersari	0	0
05. Kebonagung	0	0
06. Ngampel Kulon	0	0
07. Ngampel Wetan	0	0
08. Sudipayung	0	0
09. Dempelrejo	0	0
10. Banyuurip	0	0
11. Bojonggede	0	0
12. Putatgede	0	0
Jumlah	0	0

Sumber : BPS, Pendataan Potensi Desa (Podes) 2018 dan 2019

Grafik 5. Jumlah Ternak Menurut Jenisnya Tahun 2019



KEUANGAN

6



3
Minimarket

3
Pasar Umum



Dana Desa
Kec. Ngampel 2019:
10,19 milyar rupiah

Dana Desa terbesar:
Sumbersari
(940,85 juta Rupiah)

BAB VI. KEUANGAN

Kondisi perekonomian di Kecamatan Ngampel tahun 2019 tidak mengalami peningkatan dari tahun sebelumnya (masih tetap seperti tahun 2018). Di Kecamatan Ngampel belum terdapat sarana perbankan baik yang berupa bank umum, bank syariah dan BPR. Sementara itu, jumlah lembaga keuangan bukan bank pada masing-masing desa masih berjumlah sama dengan tahun sebelumnya yaitu hanya terdapat 12 BKD/PNPM yang tersebar pada seluruh desa di Kecamatan Ngampel.

Sarana lain yang menunjang perputaran uang yang ada di Kecamatan Ngampel adalah sektor perdagangan. Secara umum, kondisi sarana perdagangan di Kecamatan Ngampel pada tahun 2019 adalah terdapatnya 3 lokasi pasar umum yang terdapat di Desa Jatirejo, Desa Ngampel Kulon dan Desa Bojonggede, serta 3 unit minimarket yang terdapat di Desa Dempelrejo, Desa Ngampel Kulon dan Desa Banyuurip. Jumlah minimarket di Kecamatan Ngampel mengalami perubahan selama empat tahun terakhir.

Tahun 2015 merupakan tahun pertama kalinya Indonesia mengucurkan Dana Desa sesuai amanat UU No. 6 Tahun 2014 tentang Desa. Dana ini diharapkan agar dimanfaatkan oleh pemerintah desa untuk membiayai penyelenggaraan pemerintahan, pembangunan, dan pemberdayaan masyarakat desa. Jumlah dana desa di Kecamatan Ngampel pada tahun 2019 sebesar 10,18 milyar rupiah dengan Desa Sumpersari merupakan desa yang mendapatkan dana desa terbesar yaitu sebesar 940,85 juta rupiah. Sedangkan desa dengan anggaran dana desa terkecil adalah Desa Bojonggede yaitu sebesar 762,03 juta rupiah.

Tabel 6.1. Banyaknya Bank Menurut Desa Tahun 2019

Desa/Kelurahan		Bank Umum	Bank Syariah	BPR
(1)		(2)	(3)	(4)
01.	Winong	0	0	0
02.	Jatirejo	0	0	0
03.	Rejosari	0	0	0
04.	Sumbersari	0	0	0
05.	Kebonagung	0	0	0
06.	Ngampel Kulon	0	0	0
07.	Ngampel Wetan	0	0	0
08.	Sudipayung	0	0	0
09.	Dempelrejo	0	0	0
10.	Banyuurip	0	0	0
11.	Bojonggede	0	0	0
12.	Putatgede	0	0	0
Jumlah	2019	0	0	0
	2018	0	0	0
	2017	0	0	0

Sumber data: Statistik Kecamatan Ngampel

Tabel 6.2. Banyaknya Lembaga Keuangan Bukan Bank Menurut Desa Tahun 2019

Desa/Kelurahan	KSP	KUD	Money Changer	BKD/PNPM
(1)	(2)	(3)	(4)	(5)
01. Winong	0	0	0	1
02. Jatirejo	0	0	0	1
03. Rejosari	0	0	0	1
04. Sumbersari	0	0	0	1
05. Kebonagung	0	0	0	1
06. Ngampel Kulon	0	0	0	1
07. Ngampel Wetan	0	0	0	1*
08. Sudipayung	0	0	0	1
09. Dempelrejo	0	0	0	1
10. Banyuurip	0	0	0	1
11. Bojonggede	0	0	0	1
12. Putatgede	1	0	0	1
Jumlah	2019	1	0	12
	2018	1	0	12
	2017	0	0	12

Sumber data: Statistik Kecamatan Ngampel

* PNPM berada di kecamatan, tetapi dapat diakses oleh 12 desa

Tabel 6.3. Banyaknya Pasar Menurut Desa Tahun 2019

Desa/Kelurahan	Pasar Umum	Mini Market	Pasar Hewan	Pasar Ikan	
(1)	(2)	(3)	(4)	(5)	
01. Winong	0	0	0	0	
02. Jatirejo	1	0	0	0	
03. Rejosari	0	0	0	0	
04. Sumpasari	0	0	0	0	
05. Kebonagung	0	0	0	0	
06. Ngampel Kulon	1	1	0	0	
07. Ngampel Wetan	0	0	0	0	
08. Sudipayung	0	0	0	0	
09. Dempelrejo	0	1	0	0	
10. Banyuurip	0	1	0	0	
11. Bojonggede	1	0	0	0	
12. Putatgede	0	0	0	0	
Jumlah	2019	3	3	0	0
	2018	3	3	0	0
	2017	2	2	0	0

Sumber data: Statistik Kecamatan Ngampel

Tabel 6.4. Jumlah Dana Desa Yang Bersumber Dari APBN Dirinci Per Desa T Anggaran 2019

Desa/Kelurahan	Alokasi Dasar	Alokasi Berdasarkan Formula	Jumlah Dana Desa
(1)	(2)	(3)	(4)
01. Winong	672,421	263,930	936,352
02. Jatirejo	672,421	182,635	855,056
03. Rejosari	672,421	150,740	823,162
04. Sumbersari	672,421	268,426	940,848
05. Kebonagung	672,421	206,666	879,088
06. Ngampel Kulon	672,421	148,637	821,059
07. Ngampel Wetan	672,421	101,045	773,467
08. Sudipayung	672,421	147,971	820,392
09. Dempelrejo	672,421	214,696	887,117
10. Banyuurip	672,421	218,250	890,671
11. Bojonggede	672,421	89,606	762,028
12. Putatgede	672,421	121,649	794,071
Jumlah	8,069,052	2,114,253	10,183,311

Sumber data: Statistik Kecamatan Ngampel

Tabel 6.5. Banyaknya Sarana dan Prasarana Ekonomi Menurut Desa dan Jenisnya di Kecamatan ngampel , 2019

Desa/Kelurahan	Kelompok Pertokoan	Pasar Dengan Bangunan Permanen	Pasar Dengan Bangunan Semi Permanen	Pasar Tanpa Bangunan
(1)	(2)	(3)	(4)	(5)
01. Winong	0	0	0	0
02. Jatirejo	0	1	0	0
03. Rejosari	0	0	0	0
04. Sumpersari	0	0	0	0
05. Kebonagung	0	0	0	0
06. Ngampel Kulon	0	0	0	0
07. Ngampel Wetan	0	0	0	0
08. Sudipayung	0	0	0	1
09. Dempelrejo	0	0	0	0
10. Banyuurip	0	0	0	0
11. Bojonggede	0	0	1	0
12. Putatgede	0	0	0	0
Jumlah	0	1	1	1

Tabel 6.5. Lanjutan

Desa/Kelurahan	Minimarket atau Swalayan	Toko/Warung Kelontong	Restoran/Rumah Makan
(1)	(6)	(7)	(8)
01. Winong	0	2	0
02. Jatirejo	0	5	0
03. Rejosari	1	9	0
04. Sumpersari	0	7	0
05. Kebonagung	0	0	0
06. Ngampel Kulon	1	24	3
07. Ngampel Wetan	0	0	0
08. Sudipayung	0	2	1
09. Dempelrejo	1	5	0
10. Banyuurip	1	6	0
11. Bojonggede	0	25	0
12. Putatgede	0	18	0
Jumlah	4	103	4

Tabel 6.5. Lanjutan

Desa/Kelurahan	Warung/Kedai Makanan	Hotel	Hotel/Motel/Losmen /Wisma
(1)	(9)	(10)	(11)
01. Winong	3	0	0
02. Jatirejo	5	0	0
03. Rejosari	4	0	0
04. Sumpersari	9	0	0
05. Kebonagung	3	0	0
06. Ngampel Kulon	4	0	0
07. Ngampel Wetan	0	0	0
08. Sudipayung	5	0	0
09. Dempelrejo	9	0	0
10. Banyuurip	6	0	0
11. Bojonggede	2	0	0
12. Putatgede	2	0	0
Jumlah	52	0	0

Catatan : ¹ yang memiliki luas < 400 m²

Sumber : BPS, Pendataan Potensi Desa (Podes) 2019

Tabel 6.6. Banyaknya Sarana Lembaga Keuangan Yang Beroperasi Menurut Desa dan Jenisnya di Kecamatan Ngampel , 2019

Desa/Kelurahan	Bank Umum Pemerintahan	Bank Umum Swasta	Bank Perkreditan Rakyat
(1)	(2)	(3)	(4)
01. Winong	0	0	0
02. Jatirejo	0	0	0
03. Rejosari	0	0	0
04. Sumbersari	0	0	0
05. Kebonagung	0	0	0
06. Ngampel Kulon	0	0	0
07. Ngampel Wetan	0	0	0
08. Sudipayung	0	0	0
09. Dempelrejo	0	0	0
10. Banyuurip	0	0	0
11. Bojonggede	0	0	0
12. Putatgede	0	0	0
Jumlah	0	0	0

Catatan :

Sumber : BPS, Pendataan Potensi Desa (Podes) 2019

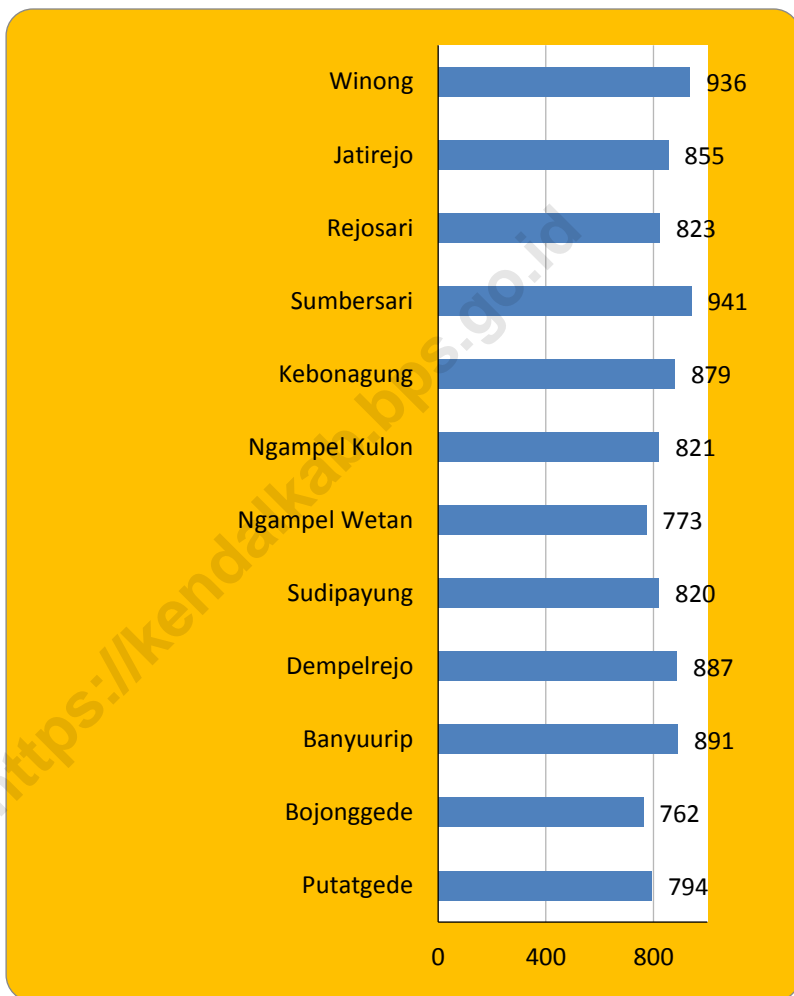
Tabel 6.7. Banyaknya Koperasi yang Masih Aktif Menurut Desa dan Jenis Koperasi di Kecamatan ngampel , 2019

Desa/Kelurahan	Koperasi Unit Desa (KUD)	Koperasi Industri Kecil dan Kerajinan Rakyat	Koperasi Simpan Pinjam (Kospin)	Koperasi Lainnya
(1)	(2)	(3)	(4)	(5)
01. Winong	0	0	0	0
02. Jatirejo	0	0	0	0
03. Rejosari	0	0	0	0
04. Sumbersari	0	0	0	0
05. Kebonagung	0	0	0	0
06. Ngampel Kulon	0	0	0	0
07. Ngampel Wetan	0	0	0	0
08. Sudipayung	0	0	0	0
09. Dempelrejo	0	0	0	0
10. Banyuurip	0	0	0	0
11. Bojonggede	0	0	0	0
12. Putatgede	0	0	0	0
Jumlah	0	0	0	0

Catatan :

Sumber : BPS, Pendataan Potensi Desa (Podes) 2019

Grafik 6. Jumlah Dana Desa Menurut Desa Tahun 2019 (Ribu Rupiah)





Sensus
Penduduk
2020

DATA

MENCERDASKAN BANGSA

" Enlighten The Nation "



**BADAN PUSAT STATISTIK
KABUPATEN KENDAL**

Jl. Pramuka Komplek Perkantoran Kendal, 51351
Telp. (0294) 381461, Fax. (0294) 383461
Email : bps3324@bps.go.id