

KECAMATAN BANGSALSARI DALAM ANGKA *BANGSALSARI SUBDISTRICT IN FIGURES* 2022



**KECAMATAN
BANGSALSARI
DALAM ANGKA
*BANGSALSARI SUBDISTRICT
IN FIGURES*
2022**



KECAMATAN BANGSALSARI DALAM ANGKA
Bangsalsari Subdistrict in Figures
2022

ISSN: -

No. Publikasi/*Publication Number*: 3509,2225

Katalog /*Catalog*: 1102001.3509190

Ukuran Buku/*Book Size*: 14,8 cm x 21 cm

Jumlah Halaman/*Number of Pages* : xxxviii + 316 hal/*pages*

Naskah/*Manuscript*:

BPS Kabupaten Jember

BPS-Statistics of Jember Regency

Penyunting/*Editor*:

BPS Kabupaten Jember

BPS-Statistics of Jember Regency

Desain Kover/*Cover Design*:

BPS Kabupaten Jember

BPS-Statistics of Jember Regency

Ilustrasi Kover/*Cover Illustration*:

BPS Kabupaten Jember

BPS-Statistics of Jember Regency

Diterbitkan oleh/*Published by*:

©BPS Kabupaten Jember/*BPS-Statistics of Jember Regency*

Dicetak oleh/*Printed by*:

CV. Satria Utama

Dilarang mengumumkan, mendistribusikan, mengomunikasikan, dan/atau mengandakan sebagian atau seluruh isi buku ini untuk tujuan komersil tanpa izin tertulis dari Badan Pusat Statistik Kabupaten Jember.

Prohibited to announce, distribute, communicate, and/or copy part or all of this book for commercial purpose without permission from BPS-Statistics Indonesia of Jember Regency..

TIM PENYUSUN/TEAM MEMBERS

Pengarah/Director

Tri Erwandi SE, M.Si

Penanggung Jawab/Persons in Charge

Tri Erwandi SE, M.Si

Penyunting/Editors

S. Pratomo Septyardi Putranto, SST • Dian Angraeni Rahayuningtyas, SST •
Arumita Hertriesa, A.Md • Adinda Qornelica, SST •
Devni Kurnia Oktaviana, SST

Pengolah Data dan Penulis Naskah/Data Processor and Writers

Hajar Lutfi Rachman • Bambang Widjanarko V.S, SE, M.M • Angga Wahyu
F.K.W, A.Md • Oanesa Timoralif Cahya, SE • Wahyu Wijayanti, A.Md • Bagus Ari
Prasetyo, S.M • Dian Anggraeni Rahayuningtyas, SST • Devni Kurnia Oktaviana,
SST • Arumita Hertriesa, A.Md • Adinda Qornelica, SST • Sakura Ayu Oktaviasari,
A.Md • Junaidi Ari Siswanto • Dewi Sunyi Apriani, S.M • M. Khoirul Mukminiin •
Rizqi Elviah, SST • Nanang Pamungkas, S.M • Beti Kartika Sari, A.Md • Drs. Rudy
Mahendra Tjahja • Indrianto Kukuh Darmawan, SE • Ike Noor Hayati, SP • Meri Vita
Zulfa Faizatin, SST • Puji Hidayatus .S., A.Md. Stat • Hery Yahman • Didik Abidin,
SST • Yoni Hepnu Indrianto, SE • Dedy Sujarwadi, S.E, M.M • Siti Azizah, S.Si •
Nurhidayat, A.Md • Agus Salim, S.Si • Dian Dwi Susanti A.P

Penata Letak/Layout Designers

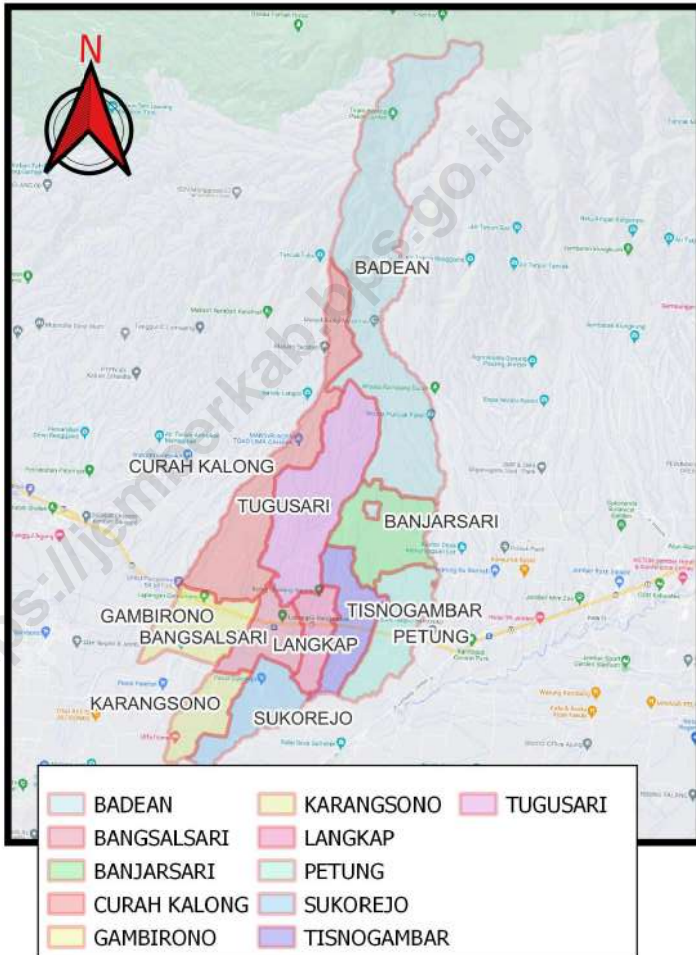
S. Pratomo Septyardi Putranto, SST • Dian Angraeni Rahayuningtyas, SST •
Arumita Hertriesa, A.Md • Adinda Qornelica, SST •
Devni Kurnia Oktaviana, SST

KONTRIBUTOR DATA/DATA CONTRIBUTORS

1. Kementerian Agama/*Ministry of Religious Affair*
2. Kementerian Pendidikan dan Kebudayaan/*Ministry of Education and Culture*
3. Badan Meteorologi Klimatologi dan Geofisika/*Meteorological, Climatology, and Geophysical Agency*
4. Badan Pusat Statistik/*BPS-Statistics Indonesia*
5. Dinas Pendidikan Kabupaten Jember/ *Education Office of Jember Regency*
6. Dinas Kesehatan Kabupaten Jember/ *Health Office of Jember Regency*
7. Dinas Pekerjaan Umum, Bina Marga. dan Sumber Daya Air Kabupaten Jember/ *Department of Public Works Department of Highways and Water Resources.*
8. Dinas PTSP/ *PTSP Office*
9. Perum Perhutani/ Kesatuan Pemangku Hutan Kabupaten Jember/*Forestry Public Company KPH Jember Regency*
10. Dinas Kependudukan dan Catatan Sipil Kabupaten Jember/ *Population and Civil Records Service of Jember Regency*
11. Dinas Tanaman Pangan, Hortikultura, dan Perkebunan Kabupaten Jember/ *Departement of Crops Horticulture and Plantation Service Regency of Jember.*

PETA WILAYAH KECAMATAN BANGSALARI
MAP OF BANGSALSARI SUBDISTRICT

Peta Kecamatan Bangsalsari



KEPALA BPS KABUPATEN JEMBER
CHIEF STATISTICIAN OF JEMBER REGENCY



Tri Erwandi SE, M.Si



KATA PENGANTAR

Puji syukur atas rahmat Tuhan Yang Maha Esa sehingga publikasi “Kecamatan Bangsalsari Dalam Angka Tahun 2022” telah disusun dan disajikan dengan baik.

Publikasi Kecamatan Bangsalsari Dalam Angka Tahun 2022 diterbitkan dalam rangka memenuhi kebutuhan akan pelayanan data statistik yang lengkap, akurat dan mutakhir, yang dapat digunakan sebagai bahan perencanaan dan evaluasi pembangunan di Kabupaten Jember khususnya di Kecamatan Bangsalsari.

Tabel-tabel yang disajikan bersumber dari hasil kegiatan Badan Pusat Statistik Kabupaten Jember dan Personel Dinas Instansi terkait yang bertugas di Kecamatan Bangsalsari.

Kami menyadari akan keterbatasan dalam menyajikan publikasi yang bisa diterima semua pihak, kami berupaya untuk mengembangkan dan menyempurnakan publikasi ini sebaik mungkin. Kepada semua pihak yang telah membantu sehingga terbitnya publikasi ini kami ucapkan terima kasih. Segala saran dan kritik demi perbaikan publikasi sangat kami harapkan.

Semoga publikasi ini dapat bermanfaat.

Jember , September 2022
Kepala BPS
Kabupaten Jember

Tri Erwandi SE, M.Si



PREFACE

Praise for the grace of God Almighty so that the publication “Subdistrict of Bangsalsari in Figures for 2022” has been arranged and presented properly.

Bangsalsari Subdistrict Publication in Figures for 2022 is published in order to meet the need for complete, accurate and up-to-date statistical data services, which can be used as material for planning and evaluation of development in Jember Regency especially in Bangsalsari Subdistrict.

The tables presented are sourced from the results of the activities of the Central Statistics Agency of Jember and related Agency Personnel who are in charge of the Subdistrict of Bangsalsari.

We are aware of the limitations in presenting publications that are acceptable to all parties. We strive to develop and perfects this publication as best we can. We would like to thank all those who have helped so that the publication of this publication. All suggestions and criticisms for improving the publication are very welcome.

Hopefully this publication can be useful.

*Jember, September 2022
Chief Statistician of
Jember Regency*

Tri Erwandi SE, M.Si

DAFTAR ISI/CONTENTS

	Halaman <i>Page</i>
Kata Pengantar	xi
Preface	xii
Daftar Isi/ Contents	xiii
Daftar Tabel/ List of Tables	xv
Daftar Gambar/ List of Figures	xxxiii
Penjelasan Umum/ Explanatory Notes	xxxv
Daftar Singkatan/ List of Abbreviation	xxxvii
1. Geografi dan Iklim/ <i>Geography and Climate</i>	1
2. Pemerintahan/ <i>Government</i>	17
3. Penduduk/ <i>Population</i>	31
4. Sosial dan Kesejahteraan Rakyat/ <i>Social and Welfare</i>	75
5. Pertanian/ <i>Agriculture</i>	207
6. Pariwisata, Transportasi, dan Komunikasi/ <i>Tourism, Transportation, and Communication</i>	289
7. Perbankan, Koperasi, dan Perdagangan/ <i>Banking, Cooperative, and Trade</i>	303

DAFTAR TABEL/LIST OF TABLES

	Halaman Page
1. GEOGRAFI DAN IKLIM/GEOGRAPHY AND CLIMATE	
1.1 KEADAAN GEOGRAFI GEOGRAPHY CONDITION	
1.1.1 Luas Daerah Menurut Desa di Kecamatan Bangsalsari, 2021 <i>Total Area by Village in Bangsalsari Subdistrict, 2021</i>	9
1.1.2 Jarak ke Ibukota Kecamatan dan Ibukota Kabupaten/Kota Menurut Desa di Kecamatan Bangsalsari (km), 2021 <i>Distance to the Subdistrict Capital and Regency/Municipal Capital by Villages in Bangsalsari Subdistrict (km), 2021</i>	10
1.1.3 Ketinggian, Luas Wilayah, dan Jarak Kantor Desa ke Kantor Kecamatan, 2021 <i>Altitude, Area, and Distance of Village Offices to Subdistrict Offices, 2021</i>	11
1.2 KEADAAN IKLIM CLIMATE CONDITION	
1.2.1 Pengamatan Unsur Iklim Menurut Bulan di Stasiun Dam Pecoro Kecamatan Bangsalsari, 2021 <i>Observation of Climate Elements by Month at Bangsalsari Subsitrict Dam Pecoro Station, 2021</i>	12
1.2.2 Pengamatan Unsur Iklim Menurut Bulan di Stasiun Sukorejo Kecamatan Bangsalsari, 2021 <i>Observation of Climate Elements by Month at Bangsalsari Subsitrict Sukorejo Station, 2021</i>	13
1.2.3 Pengamatan Unsur Iklim Menurut Bulan di Stasiun Dam Langkap Kecamatan Bangsalsari, 2021 <i>Observation of Climate Elements by Month at Bangsalsari Subsitrict Dam Langkap Station, 2021</i>	14
1.2.4 Pengamatan Unsur Iklim Menurut Bulan di Stasiun Dam Kijingan Kecamatan Bangsalsari, 2021 <i>Observation of Climate Elements by Month at Bangsalsari Subsitrict Dam Kijingan Station, 2021</i>	15

1.2.5	Pengamatan Unsur Iklim Menurut Bulan di Stasiun Dam Tugusari Kecamatan Bangsalsari, 2021 <i>Observation of Climate Elements by Month at Bangsalsari SubdsitRICT Dam Tugusari Station, 2021</i>	16
-------	---	----

2. PEMERINTAHAN/GOVERNMENT

2.1 WILAYAH ADMINISTRATIF ADMINISTRATIVE AREA

2.1.1	Jumlah Rukun Warga (RW) dan Rukun Tetangga (RT) Menurut Desa/Kelurahan di Kecamatan Bangsalsari, 2021 <i>Number of Rukun Warga and Rukun Tetangga by Villages'/Kelurahan in Bangsalsari Subdistrict, 2021</i>	25
-------	--	----

2.2 SUMBER DAYA MANUSIA HUMAN RESOURCES

2.2.1	Jumlah Pegawai Negeri Sipil Menurut Pemerintah Daerah dan Jenis Kelamin, 2021 <i>Number of Civil Servants by Local Government and Sex, 2021</i>	26
2.2.2	Jumlah Pegawai Negeri Sipil Pemerintah Daerah Kecamatan Bangsalsari Menurut Tingkat Pendidikan dan Jenis Kelamin, 2021 <i>Number of Civil Servants of Bangsalsari District Government by Educational Level and Sex, 2021</i>	27
2.2.3	Keberadaan Kepala Desa dan Sekretaris Kepala Desa di Kecamatan Bangsalsari Menurut Tingkat Pendidikan dan Jenis Kelamin, 2021 <i>The presence of the Village Head and Village Head Secretary of Bangsalsari District Government by Educational Level and Sex, 2021</i>	28
2.2.4	Jumlah Aparatur Pemerintahan Desa di Kecamatan Bangsalsari, 2021 <i>Number of Village Government Apparatus of Bangsalsari District, 2021</i>	30

3. PENDUDUK/POPULATION

3.1	Penduduk, Distribusi Persentase Penduduk, Kepadatan Penduduk, Rasio Jenis Kelamin Penduduk Menurut Desa/Kelurahan di Kecamatan Bangsalsari, 2021 <i>Population, Percentage Distribution of Population, Population Density, and Population Sex Ratio by Villages/Kelurahan in Bangsalsari Subdistrict, 2021</i>	39
3.2	Jumlah Penduduk Menurut Kelompok Umur dan Jenis Kelamin di Kecamatan Bangsalsari, 2021 <i>Population by Age Groups and Sex in Bangsalsari Subdistrict, 2021</i>	41
3.3	Jumlah Penduduk Menurut Desa dan Jenis Kelamin Menurut Sensus Penduduk 2020 di Kecamatan Bangsalsari <i>Number by Village Population and Gender according to the 2020 Population Census in Bangsalsari Subdistrict</i>	42
3.4	Penduduk, Laju Pertumbuhan Penduduk, Distribusi Persentase Penduduk, Kepadatan Penduduk, Rasio Jenis Kelamin Menurut Desa di Kecamatan Bangsalsari, 2020 <i>Population, Population Growth Rate, Percentage Distribution of Population, Population Density, and Sex Ratio by Village in Bangsalsari Subdistrict, 2020</i>	43
3.5	Jumlah Penduduk Menurut Keluarga dan Rata-rata Anggota Keluarga di Kecamatan Bangsalsari, 2021 <i>Total Population by Family and Average Family Members in Bangsalsari Subdistrict, 2021</i>	46
3.6	Banyaknya Penduduk Menurut Kelompok Umur menurut Desa di Kecamatan Bangsalsari, 2021 <i>Number of Population by Age Group by Village in Bangsalsari Subdistrict 2021</i>	47
3.7	Banyaknya Penduduk Menurut Kelompok Umur dan Jenis Kelamin di Desa Karangsono Kecamatan Bangsalsari, 2021 <i>Number of Population by Age Group and Gender in Karangsono Village, Bangsalsari Subdistrict, 2021</i>	50
3.8	Banyaknya Penduduk Menurut Kelompok Umur dan Jenis Kelamin di Desa Sukorejo Kecamatan Bangsalsari, 2021 <i>Number of Population by Age Group and Gender in Sukorejo Village, Bangsalsari Subdistrict, 2021</i>	51

3.9	Banyaknya Penduduk Menurut Kelompok Umur dan Jenis Kelamin di Desa Petung Kecamatan Bangsalsari, 2021 <i>Number of Population by Age Group and Gender in Petung Village, Bangsalsari Subdistrict, 2021</i>	52
3.10	Banyaknya Penduduk Menurut Kelompok Umur dan Jenis Kelamin di Desa Tisnogambar Kecamatan Bangsalsari, 2021 <i>Number of Population by Age Group and Gender in Tisnogambar Village, Bangsalsari Subdistrict, 2021</i>	53
3.11	Banyaknya Penduduk Menurut Kelompok Umur dan Jenis Kelamin di Desa Langkap Kecamatan Bangsalsari, 2021 <i>Number of Population by Age Group and Gender in Langkap Village, Bangsalsari Subdistrict, 2021</i>	54
3.12	Banyaknya Penduduk Menurut Kelompok Umur dan Jenis Kelamin di Desa Bangsalsari Kecamatan Bangsalsari, 2021 <i>Number of Population by Age Group and Gender in Bangsalsari Village, Bangsalsari Subdistrict, 2021</i>	55
3.13	Banyaknya Penduduk Menurut Kelompok Umur dan Jenis Kelamin di Desa Gambirono Kecamatan Bangsalsari, 2021 <i>Number of Population by Age Group and Gender in Gambirono Village, Bangsalsari Subdistrict, 2021</i>	56
3.14	Banyaknya Penduduk Menurut Kelompok Umur dan Jenis Kelamin di Desa Curah Kalong Kecamatan Bangsalsari, 2021 <i>Number of Population by Age Group and Gender in Curah Kalong Village, Bangsalsari Subdistrict, 2021</i>	57
3.15	Banyaknya Penduduk Menurut Kelompok Umur dan Jenis Kelamin di Desa Tugusari Kecamatan Bangsalsari, 2021 <i>Number of Population by Age Group and Gender in Tugusari Village, Bangsalsari Subdistrict, 2021</i>	58
3.16	Banyaknya Penduduk Menurut Kelompok Umur dan Jenis Kelamin di Desa Banjarsari Kecamatan Bangsalsari, 2021 <i>Number of Population by Age Group and Gender in Banjarsari Village, Bangsalsari Subdistrict, 2021</i>	59
3.17	Banyaknya Penduduk Menurut Kelompok Umur dan Jenis Kelamin di Desa Badean Kecamatan Bangsalsari, 2021 <i>Number of Population by Age Group and Gender in Badean Village, Bangsalsari Subdistrict, 2021</i>	60

3.18	Banyaknya Penduduk Menurut Tempat Lahir di Kecamatan Bangsalsari, 2021 <i>Number of Population by Place of Birth in Bangsalsari Subdistrict, 2021</i>	61
3.19	Jumlah Penduduk Menurut Status Perkawinan di Kecamatan Bangsalsari, 2021 <i>Total Population by Marital Status in Bangsalsari Subdistrict, 2021.....</i>	64
3.20	Jumlah Penduduk Menurut Status Hubungan Dalam Keluarga di Kecamatan Bangsalsari, 2021 <i>Total Population According to Family Relationship Status in Bangsalsari Subdistrict, 2021</i>	65
3.21	Jumlah Penduduk Menurut Pendidikan Terakhir yang Ditamatkan di Kecamatan Bangsalsari, 2021 <i>Total Population According to the Last Education Attended in Bangsalsari Subdistrict, 2021</i>	68
3.22	Jumlah Penduduk Menurut Kelompok Umur dan Jenis Kelamin di Kecamatan Bangsalsari, 2021 <i>Number of Population by Age Group dan Gender in Bangsalsari Subdistrict, 2021</i>	71
3.23	Jumlah Penduduk Menurut Pekerjaan di Kecamatan Bangsalsari, 2021 <i>Total Population by Occupation in Bangsalsari Subdistrict, 2021</i>	72
4.	SOSIAL DAN KESEJAHTERAAN RAKYAT/SOCIAL AND WELFARE	
4.1	PENDIDIKAN EDUCATION	
4.1.1	Banyaknya Desa ¹ /Kelurahan yang Memiliki Fasilitas Sekolah Menurut Tingkat Pendidikan di Kecamatan Bangsalsari , 2019–2021 <i>Number of Villages¹/Kelurahan Having Educational Facilities by Educational Level in Bangsalsari Subdistrict, 2019–2021</i>	83
4.1.2	Jumlah Sekolah Menurut Tingkat Pendidikan di Kecamatan Bangsalsari , 2020/2021 dan 2021/2022 <i>Number of Schools by Educational Level in Bangsalsari Subdistrict, 2020/2021 and 2021/2022.....</i>	84

4.1.3	Jumlah Guru Menurut Tingkat Pendidikan di Kecamatan Bangsalsari , 2020/2021 dan 2021/2022 <i>Number of Teachers by Educational Level in Bangsalsari Subdistrict, 2020/2021 and 2021/2022.....</i>	85
4.1.4	Jumlah Murid Menurut Tingkat Pendidikan di Kecamatan Bangsalsari , 2020/2021 dan 2021/2022 <i>Number of Pupils by Educational Level in Bangsalsari Subdistrict, 2020/2021 and 2021/2022.....</i>	86
4.1.5	Jumlah Fasilitas Sekolah Menurut Desa di Kecamatan Bangsalsari , 2019–2021 <i>Number of School Facilities by Village in Bangsalsari Subdistrict, 2019–2021</i>	87
4.1.6	Jumlah Sarana Fasilitas Sekolah Negeri dan Swasta Menurut Desa di Kecamatan Bangsalsari , 2021 <i>Number of Public and Private School Facilities by Village in Bangsalsari Subdistrict, 2021</i>	93
4.1.7	Banyaknya Sekolah PAUD, Murid, dan Guru Menurut Desa di Kecamatan Bangsalsari , 2021 <i>Number of PAUD Schools, Students, and Teachers by Village in Bangsalsari Subdistrict, 2021</i>	100
4.1.8	Banyaknya Sekolah TK, Murid, dan Guru Menurut Desa di Kecamatan Bangsalsari , 2021 <i>Number of Kindergarten Schools, Students, and Teachers by Village in Bangsalsari Subdistrict, 2021.....</i>	101
4.1.9	Banyaknya Sekolah RA, Murid, dan Guru Menurut Desa di Kecamatan Bangsalsari , 2021 <i>Number of Raudhatul Athfal Schools, Students, and Teachers by Village in Bangsalsari Subdistrict, 2021</i>	102
4.1.10	Banyaknya Sekolah SD, Murid, dan Guru Menurut Desa di Kecamatan Bangsalsari , 2021 <i>Number of Public Elementary Schools, Students, and Teachers by Village in Bangsalsari Subdistrict, 2021.....</i>	103
4.1.11	Banyaknya Sekolah MI, Murid, dan Guru Menurut Desa di Kecamatan Bangsalsari , 2021 <i>Number of Madrasah Ibtidaiyah, Students, and Teachers by Village in Bangsalsari Subdistrict, 2021.....</i>	104

4.1.12	Banyaknya Sekolah SLTP, Murid, dan Guru Menurut Desa di Kecamatan Bangsalsari , 2021 <i>Number of Junior High Schools, Students, and Teachers by Village in Bangsalsari Subdistrict, 2021</i>	105
4.1.13	Banyaknya Sekolah MTS, Murid, dan Guru Menurut Desa di Kecamatan Bangsalsari , 2021 <i>Number of Madrasah Tsanawiyah, Students, and Teachers by Village in Bangsalsari Subdistrict, 2021</i>	106
4.1.14	Banyaknya Sekolah SLTA, Murid, dan Guru Menurut Desa di Kecamatan Bangsalsari , 2021 <i>Number of Senior High Schools, Students, and Teachers by Village in Bangsalsari Subdistrict, 2021</i>	107
4.1.15	Banyaknya SMK, Murid, dan Guru Menurut Desa di Kecamatan Bangsalsari , 2021 <i>Number of Vocational high school, Students, and Teachers by Village in Bangsalsari Subdistrict, 2021</i>	108
4.1.16	Banyaknya Sekolah MA, Murid, dan Guru Menurut Desa di Kecamatan Bangsalsari , 2021 <i>Number of Madrasah Aliyah, Students, and Teachers by Village in Bangsalsari Subdistrict, 2021</i>	109
4.2	KESEHATAN HEALTH	
4.2.1	Banyaknya Desa ¹ /Kelurahan yang Memiliki Sarana Kesehatan Menurut Jenis Sarana Kesehatan di Kecamatan Bangsalsari , 2019–2021 <i>Number of Villages¹/Kelurahan Health Facilities by Type of Health Facilities in Bangsalsari Subdistrict, 2019–2021</i>	110
4.2.2	Banyaknya Warga Penderita Kekurangan Gizi Menurut Desa/Kelurahan di Kecamatan Bangsalsari , 2021 <i>Number of People with Malnutrition by Villages/Kelurahan in Bangsalsari Subdistrict, 2021</i>	111
4.2.3	Jumlah Sarana Kesehatan Menurut Desa di Kecamatan Bangsalsari , 2019–2021	

	Halaman Page
	112
4.2.4	115
4.2.5	119
4.2.6	123
4.3	
4.3.1	127
4.3.2	128
4.3.3	129
4.3.4	130
4.3.5	

	<i>Number of Villages/Kelurahan by Type of Cooking Fuel Used by Majority Family in Bangsalsari Subdistrict, 2021.....</i>	131
4.4	AGAMA DAN SOSIAL LAINNYA	
	RELIGION AND OTHER SOCIAL AFFAIRS	
4.4.1	Jumlah Tempat Peribadatan Menurut Desa/ Kelurahan di Kecamatan Bangsalsari , 2021 <i>Number of Worship Places by Villages/Kelurahan in Bangsalsari Subdistrict, 2021</i>	132
4.4.2	Banyaknya Kejadian Bencana Alam Menurut Desa/Kelurahan dan Jenis Bencana Alam di Kecamatan Bangsalsari , 2020 <i>Number of Natural Disaster Events by Villages/Kelurahan and Type of Natural Disaster in Bangsalsari Subdistrict, 2020.....</i>	134
4.4.3	Banyaknya Korban Jiwa Akibat Bencana Alam Menurut Desa/Kelurahan dan Jenis Bencana Alam di Kecamatan Bangsalsari , 2020 <i>Number of Fatalities Due to Natural Disasters by Villages/Kelurahan and Type of Natural Disaster in Bangsalsari Subdistrict, 2020.....</i>	137
4.4.4	Keberadaan Fasilitas/Upaya Antisipasi/Mitigasi Bencana Alam Menurut Desa/Kelurahan di Kecamatan Bangsalsari , 2021 <i>Existence of Facilities/Efforts for Anticipation/Mitigation of Natural Disasters by Villages/Kelurahan by Villages/Kelurahan in Bangsalsari Subdistrict, 2021</i>	140
4.4.5	Banyaknya Desa/Kelurahan yang Memiliki Kelompok Kegiatan Olahraga Menurut Jenis Olahraga dan Ketersediaan Fasilitas/ Lapangan Olahraga di Kecamatan Bangsalsari , 2021 <i>Number of Villages/Kelurahan Having Sport Activities Groups by Type of Sport and Availability of Sport Facilities/Fields in Bangsalsari Subdistrict, 2021</i>	142
4.4.6	Jumlah Penduduk Menurut Desa dan Agama yang Dianut di Kecamatan Bangsalsari , 2021 <i>Population by Sub District and Religion in Bangsalsari Subdistrict, 2021</i>	143
4.4.7	Jumlah Peristiwa Perkawinan Menurut Desa per bulan di di Kecamatan Bangsalsari , 2021 <i>Number of Place of Worship By Subdistrict in Bangsalsari Subdistrict, 2021</i>	145

4.4.8	Jumlah Peristiwa Isbat Nikah Menurut Desa per bulan di di Kecamatan Bangsalsari , 2021 <i>Number of Place of unregistered marriages By Subdistrict in Bangsalsari Subdistrict, 2021</i>	147
4.4.9	Jumlah Peristiwa Perkawinan Menurut Umur bulan Januari di Kecamatan Bangsalsari , 2021 <i>Number of Marriage Events by Age in January in Bangsalsari Subdistrict, 2021</i>	149
4.4.10	Jumlah Peristiwa Perkawinan Menurut Umur bulan Februari di Kecamatan Bangsalsari , 2021 <i>Number of Marriage Events by Age in Pebruary in Bangsalsari Subdistrict, 2021</i>	151
4.4.11	Jumlah Peristiwa Perkawinan Menurut Umur bulan Maret di Kecamatan Bangsalsari , 2021 <i>Number of Marriage Events by Age in March in Bangsalsari Subdistrict, 2021</i>	153
4.4.12	Jumlah Peristiwa Perkawinan Menurut Umur bulan April di Kecamatan Bangsalsari , 2021 <i>Number of Marriage Events by Age in April in Bangsalsari Subdistrict, 2021</i>	155
4.4.13	Jumlah Peristiwa Perkawinan Menurut Umur bulan Mei di Kecamatan Bangsalsari , 2021 <i>Number of Marriage Events by Age in May in Bangsalsari Subdistrict, 2021</i>	157
4.4.14	Jumlah Peristiwa Perkawinan Menurut Umur bulan Juni di Kecamatan Bangsalsari , 2021 <i>Number of Marriage Events by Age in June in Bangsalsari Subdistrict, 2021</i>	159
4.4.15	Jumlah Peristiwa Perkawinan Menurut Umur bulan Juli di Kecamatan Bangsalsari , 2021 <i>Number of Marriage Events by Age in July in Bangsalsari Subdistrict, 2021</i>	161
4.4.16	Jumlah Peristiwa Perkawinan Menurut Umur bulan Agustus di Kecamatan Bangsalsari , 2021 <i>Number of Marriage Events by Age in August in Bangsalsari Subdistrict, 2021</i>	163

4.4.17	Jumlah Peristiwa Perkawinan Menurut Umur bulan September di Kecamatan Bangsalsari , 2021 <i>Number of Marriage Events by Age in September in Bangsalsari Subdistrict, 2021</i>	165
4.4.18	Jumlah Peristiwa Perkawinan Menurut Umur bulan Oktober di Kecamatan Bangsalsari , 2021 <i>Number of Marriage Events by Age in October in Bangsalsari Subdistrict, 2021</i>	167
4.4.19	Jumlah Peristiwa Perkawinan Menurut Umur bulan November di Kecamatan Bangsalsari , 2021 <i>Number of Marriage Events by Age in Nopember in Bangsalsari Subdistrict, 2021</i>	169
4.4.20	Jumlah Peristiwa Perkawinan Menurut Umur bulan Desember di Kecamatan Bangsalsari , 2021 <i>Number of Marriage Events by Age in December in Bangsalsari Subdistrict, 2021</i>	171
4.4.21	Jumlah Peristiwa Perkawinan Menurut Pendidikan Pengantin bulan Januari di Kecamatan Bangsalsari , 2021 <i>Number of Marriage Events by January Bride Education in Bangsalsari Subdistrict, 2021</i>	173
4.4.22	Jumlah Peristiwa Perkawinan Menurut Pendidikan Pengantin bulan Februari di Kecamatan Bangsalsari , 2021 <i>Number of Marriage Events by Pebruary Bride Education in Bangsalsari Subdistrict, 2021</i>	175
4.4.23	Jumlah Peristiwa Perkawinan Menurut Pendidikan Pengantin bulan Maret di Kecamatan Bangsalsari , 2021 <i>Number of Marriage Events by March Bride Education in Bangsalsari Subdistrict, 2021</i>	177
4.4.24	Jumlah Peristiwa Perkawinan Menurut Pendidikan Pengantin bulan April di Kecamatan Bangsalsari , 2021 <i>Number of Marriage Events by April Bride Education in Bangsalsari Subdistrict, 2021</i>	179
4.4.25	Jumlah Peristiwa Perkawinan Menurut Pendidikan Pengantin bulan Mei di Kecamatan Bangsalsari , 2021 <i>Number of Marriage Events by May Bride Education in Bangsalsari Subdistrict, 2021</i>	181

4.4.26	Jumlah Peristiwa Perkawinan Menurut Pendidikan Pengantin bulan Juni di Kecamatan Bangsalsari , 2021 <i>Number of Marriage Events by June Bride Education in Bangsalsari Subdistrict, 2021</i>	183
4.4.27	Jumlah Peristiwa Perkawinan Menurut Pendidikan Pengantin bulan Juli di Kecamatan Bangsalsari , 2021 <i>Number of Marriage Events by July Bride Education in Bangsalsari Subdistrict, 2021</i>	185
4.4.28	Jumlah Peristiwa Perkawinan Menurut Pendidikan Pengantin bulan Agustus di Kecamatan Bangsalsari , 2021 <i>Number of Marriage Events by August Bride Education in Bangsalsari Subdistrict, 2021</i>	187
4.4.29	Jumlah Peristiwa Perkawinan Menurut Pendidikan Pengantin bulan September di Kecamatan Bangsalsari , 2021 <i>Number of Marriage Events by September Bride Education in Bangsalsari Subdistrict, 2021</i>	189
4.4.30	Jumlah Peristiwa Perkawinan Menurut Pendidikan Pengantin bulan Oktober di Kecamatan Bangsalsari , 2021 <i>Number of Marriage Events by October Bride Education in Bangsalsari Subdistrict, 2021</i>	191
4.4.31	Jumlah Peristiwa Perkawinan Menurut Pendidikan Pengantin bulan November di Kecamatan Bangsalsari , 2021 <i>Number of Marriage Events by November Bride Education in Bangsalsari Subdistrict, 2021</i>	193
4.4.32	Jumlah Peristiwa Perkawinan Menurut Pendidikan Pengantin bulan Desember di Kecamatan Bangsalsari , 2021 <i>Number of Marriage Events by December Bride Education in Bangsalsari Subdistrict, 2021</i>	195
4.4.33	Kemudahan Untuk Mencapai Sarana Pendidikan Terdekat Bagi Desa yang Tidak ada Sarana Pendidikan Menurut Desa dan Jenjang Pendidikan di Kecamatan Bangsalsari , 2021 <i>Ease of Reaching Nearest Educational Facilities for Bangsalsari Villages with No Educational Facilities by Village and Level of Education, 2021</i>	197

4.4.34	Kemudahan Mencapai Sarana Kesehatan Terdekat Bagi Desa yang Tidak ada Sarana Kesehatan Menurut Desa dan Jenis Sarana di Kecamatan Bangsalsari , 2021 <i>Ease of Access to Nearest Health Facilities for Villages with no Health Facilities by Bangsalsari Village and Type of Facilities, 2021</i>	199
4.4.35	Banyaknya Embung Desa Menurut Desa di Kecamatan Bangsalsari , 2021 <i>Number of Village Embungs by Bangsalsari Village, 2021</i>	202
4.4.36	Jumlah Organisasi Masyarakat dan jenis Organisasi menurut Desa di Kecamatan Bangsalsari , 2021 <i>Number of Community Organizations and Types of Organizations by Village in Bangsalsari Sub-District 2021.....</i>	203
5.	PERTANIAN/AGRICULTURE	
5.1	Luas Panen Tanaman Sayuran dan Buah-buahan Semusim Menurut Jenis Tanaman di Kecamatan Bangsalsari (ha), 2018–2021 <i>Harvested Area of Seasonal Vegetables and Fruits by Kind of Plant in Bangsalsari Subdistrict (ha), 2018–2021</i>	215
5.2	Produksi Tanaman Sayuran dan Buah-buahan Semusim Menurut Jenis Tanaman di Kecamatan Bangsalsari (kuintal), 2018–2021 <i>Production of Seasonal Vegetables and Fruits by Kind of Plant in Bangsalsari Subdistrict (quintal), 2018–2021</i>	216
5.3	Luas Panen Tanaman Biofarmaka Menurut Jenis Tanaman di Kecamatan Bangsalsari (m ²), 2018–2021 <i>Harvested Area of Medicinal Plants by Kind of Plant in Bangsalsari Subdistrict (m²), 2018–2021.....</i>	217
5.4	Produksi Tanaman Biofarmaka Menurut Jenis Tanaman di Kecamatan Bangsalsari (kg), 2018–2021 <i>Production of Medicinal Plants by Kind of Plant in Bangsalsari Subdistrict (kg),2018–2021</i>	218
5.5	Luas Panen Tanaman Hias Menurut Jenis Tanaman di Kecamatan Bangsalsari (m ²), 2018–2021 <i>Harvested Area of Ornamental Plants by Kind of Plant in Bangsalsari Subdistrict (m²), 2018–2021.....</i>	219

5.6	Produksi Tanaman Hias Menurut Jenis Tanaman di Kecamatan Bangsalsari (tangkai), 2018–2021 <i>Production of Ornamental Plants by Kind of Plant n Bangsalsari Subdistrict (stalks), 2018–2021</i>	220
5.7	Jumlah Tanaman Menghasilkan Buah-buahan dan Sayuran Tahunan Menurut Jenis Tanaman (Pohon), 2018–2021 <i>The Area of Annual Fruits and Vegetables by Kind of Plant (Tree), 2018–2021</i>	221
5.8	Produksi Buah-Buahan dan Sayuran Tahunan Menurut Jenis Tanaman di Kecamatan Bangsalsari (kuintal), 2018–2021 <i>Production of Annual Fruits and Vegetables by Kind of Plant in Bangsalsari Subdistrict (quintal), 2018–2021</i>	222
5.9	Luas Panen Tanaman Sayuran Menurut Desa dan Jenis Tanaman (ha) di Kecamatan Bangsalsari 2021 <i>Harvested Area of Vegetables by Village and Kind of Plant (ha) in Bangsalsari Subdistrict2021</i>	223
5.10	Produksi Tanaman Sayuran Menurut Desa dan Jenis Tanaman (kw) di Kecamatan Bangsalsari 2021 <i>Production of Vegetables by Village and Kind of Plant (kw) in Bangsalsari Subdistrict2021</i>	227
5.11	Luas Panen Tanaman Biofarmaka Menurut Desa/Kelurahan dan Jenis Tanaman (m2) di Kecamatan Bangsalsari 2021 <i>Harvested Area of Medicinal Plants by Village/Kelurahan and Kind of Plant (m2) in Bangsalsari Subdistrict 2021</i>	231
5.12	Produksi Tanaman Biofarmaka Menurut Desa/Kelurahan dan Jenis Tanaman (kg.) di Kecamatan Bangsalsari 2021 <i>Production of Medicinal Plants by Village/Kelurahan and Kind of Plant (kg.) in Bangsalsari Subdistrict2021</i>	237
5.13	Luas Panen Tanaman Hias Menurut Desa/Kelurahan dan Jenis Tanaman (m2) di Kabupaten Jember 2021 <i>Harvested Area of Ornamental Plants by Village/Kelurahan and Kind of Plant (m2) In Jember Subdistrict 2021</i>	243
5.14	Produksi Tanaman Hias Menurut Desa/Kelurahan dan Jenis Tanaman (Tangkai) di Kecamatan Bangsalsari 2021 <i>Production of Ornamental Plants by Village/Kelurahan and Kind of Plant (Stalk) in Bangsalsari Subdistrict2021</i>	249

5.15	jumlah Tanaman Menghasilkan Buah-buahan Menurut Jenis Buah (Pohon), di Kecamatan Bangsalsari 2021 <i>The Area of Fruits Harvesting By Type of Fruit (Tree) in Bangsalsari Subdistrict 2021</i>	255
5.16	Produksi Tanaman Buah-Buahan Menurut Desa/Kelurahan dan Jenis Tanaman (kw) di Kecamatan Mmbulsari 2021 <i>Production of Fruit Plants by Village/Kelurahan and Kind of Plant (kw) in Bangsalsari Subdistrict 2021</i>	263
5.17	Luas Tanam, Panen, dan Produksi Tanaman Padi Menurut Desa, di Kecamatan Bangsalsari 2021 <i>Planting Area, Harvested Area and Production of Rice Plants by Village, 2021</i>	271
5.18	Luas Panen Rata-rata Produksi dan Total Produksi Jagung Menurut Desa/Kelurahan di Kecamatan Bangsalsari 2021 <i>Harvested Area Average Production and Total Production of Maize by Village/Kelurahan in Bangsalsari Subdistrict 2021</i>	272
5.19	Luas Panen Rata-rata Produksi dan Total Produksi Kedelai Menurut Desa/Kelurahan di Kecamatan Bangsalsari 2021 <i>Harvested Area Average Production and Total Production of Soybean by Village/Kelurahan in Bangsalsari Subdistrict 2021</i>	273
5.20	Luas Tanam, Panen, dan Produksi Tanaman Ubi Kayu Menurut Desa, 2021 <i>Planting Area, Harvested Area and Production of Cassava Plants by Village, 2021</i>	274
5.21	Luas Tanam, Panen, dan Produksi Tanaman Kacang Tanah Menurut Desa, 2021 <i>Planting Area, Harvested Area and Production of Peanuts Plants by Village, 2021</i>	275
5.22	Luas Tanam, Panen, dan Produksi Tanaman Ubi Jalar Menurut Desa, 2021 <i>Planting Area, Harvested Area and Production of Sweet Potatoes Plants by Village, 2021</i>	276
5.23	Luas Areal Tanaman Perkebunan Menurut Kecamatan dan Jenis Tanaman (ha) di Kabupaten Jember 2021 <i>Planted Area of Estate Crops by Subdistrict and Type of Crops (ha) in Jember Regency 2021</i>	277

5.24	Produksi Tanaman Perkebunan Menurut Kecamatan dan Jenis Tanaman (Ton.) di Kabupaten Jember 2021 <i>Production of Estate Crops by Subdistrict and Type of Crops (Ton.) in Jember Regency 2021</i>	279
5.25	Luas Areal Tanaman dan Produksi Kehutanan Menurut Desa dan Jenis Tanaman 2021	281
5.26	Produksi Hasil Hutan Menurut Desa dan Jenis Produksi 2021 <i>Production of Forest Products by Village and Type of Production 2021</i>	284
5.27	Populasi Ternak Menurut Kecamatan dan Jenis Ternak (ekor) di Kabupaten Jember 2021 <i>Livestock Population by Subdistrict and Type in Jember Regency 2021</i>	287
6.	PARIWISATA, TRANSPORTASI, DAN KOMUNIKASI/TOURISM, TRANSPORTATION, AND COMMUNICATION	
6.1	PARIWISATA TOURISM	
6.1.1	Jumlah Sarana Akomodasi Menurut Desa/Kelurahan dan Jenis Akomodasi di Kecamatan Bangsalsari, 2021 <i>Number of Accomodation Facilities by Villages/Kelurahan and Type of Accomodation in Bangsalsari Subdistrict, 2021</i>	297
6.2	TRANSPORTASI TRANSPORTATION	
6.2.1	Prasarana dan Sarana Transportasi Antar Desa/Kelurahan Menurut Desa/Kelurahan di Kecamatan Bangsalsari, 2021 <i>Inter-Villages/Kelurahan Transportation Infrastructure and Facilities by Villages/Kelurahan in Bangsalsari Subdistrict, 2021</i>	298
6.3	KOMUNIKASI COMMUNICATION	
6.3.1	Keberadaan Kantor Pos/Pos Pembantu/Rumah Pos, Pos Keliling, dan Perusahaan/Agen Jasa Ekspedisi Swasta Menurut Desa/Kelurahan di Kecamatan Bangsalsari, 2021 <i>Number of Post Office/Subsidiary of Post Office, Mobile Portal Service, Private Expedition Service Company by Villages/Kelurahan in Bangsalsari Subdistrict, 2021</i>	300

6.3.2	Jumlah Menara Telepon seluler dan Operator Layanan Komunikasi Telepon Seluler Menurut Desa/ Kelurahan di Kecamatan Bangsalsari, 2021 <i>Number of Base Transceiver Station (BTS) and Cellular Phone Communication Service Operators by Villages/Kelurahan in Bangsalsari Subdistrict, 2021</i>	301
6.3.3	Kekuatan Sinyal Telepon Seluler dan Jenis Sinyal Internet Telepon Seluler Menurut Desa/Kelurahan di Kecamatan Bangsalsari, 2021 <i>The Strength of Celular Phone Signal by Villages/Kelurahan in Bangsalsari Subdistrict, 2021</i>	302
7.	PERBANKAN, KOPERASI, DAN PERDAGANGAN/BANKING, COOPERATIVE, AND TRADE	
7.1	Banyaknya Sarana Lembaga Keuangan Bank Menurut Desa/ Kelurahan dan Jenis Bank di Kecamatan Bangsalsari, 2021 <i>Number of Bank by Villages/Kelurahan and Type of Bank in Bangsalsari Subdistrict, 2021</i>	311
7.2	Banyaknya Koperasi Aktif Menurut Menurut Desa/Kelurahan dan Jenis Koperasi di Kecamatan Bangsalsari, 2021 <i>Number of Cooperative by Villages/Kelurahan and Type of Cooperative in Bangsalsari Subdistrict, 2021</i>	312
7.3	Banyaknya Sarana Perdagangan Menurut Desa/Kelurahan dan Jenis Sarana Perdagangan di Kecamatan Bangsalsari, 2021 <i>Number of Trade Facilities by Villages/Kelurahan and Type of Trade Facilities in Bangsalsari Subdistrict, 2021</i>	314

DAFTAR GAMBAR/LIST OF FIGURES

		Halaman Page
1.1	Luas Daerah menurut Desa/Kelurahan (%), 2021 <i>Total Area by Village/Kelurahan (%), 2021</i>	7
1.2	Jarak ke Ibukota Kecamatan Menurut Desa/ Kelurahan di Kecamatan Bangsalsari (km), 2021 <i>Distance to the Subdistrict Capital by Village/Kelurahan in Bangsalsari Subdistrict (km), 2021</i>	8
2.1	Banyaknya Padukuhan/Dusun, Rukun Warga, dan Rukun Tetangga Menurut Desa Tahun 2021 <i>Number of Padukuhan / Dusun, Rukun Warga and Rukun Tetangga by Village in 2021</i>	23
2.2	Jumlah Aparatur Pemerintahan Desa di Kecamatan Bangsalsari, 2021 <i>Number of Village Government Apparatus of Bangsalsari District, 2021</i>	24
3.1	Distribusi Persentase Penduduk Menurut Desa/ Kelurahan di Kecamatan Bangsalsari, 2021 <i>Percentage Distribution of Population by Villages/Kelurahan in Bangsalsari Subdistrict, 2021</i>	37
3.2	Jumlah Penduduk Menurut Desa, Jenis Kelamin, dan Rasio Jenis Kelamin di Kecamatan Bangsalsari 2021 <i>Total Population by Village, Gender, and Gender Ratio in Bangsalsari Subdistrict 2021</i>	38
4.1	Banyaknya Desa ¹ /Kelurahan yang Memiliki Fasilitas Sekolah Menurut Tingkat Pendidikan di Kecamatan Bangsalsari , 2021 <i>Number of Villages¹/Kelurahan Having Educational Facilities by Educational Level in Bangsalsari Subdistrict, 2021</i>	81
4.2	Jumlah Sarana Kesehatan Menurut Desa, 2021 <i>Number of Health Facilities by Village, 2021</i>	82
5.1	Luas Tanam dan Produksi Tanaman Padi Menurut Desa di Kecamatan Bangsalsari, 2021 <i>Luas Tanam, Panen, dan Produksi Tanaman Padi Menurut Desa, in Bangsalsari Subdistrict 2021</i>	213
5.2	Produksi Tanaman Jagung Menurut Desa di Kecamatan Bangsalsari 2021 (kw)	

	Halaman Page
	<i>Production of Corn by Village in Bangsalsari Subdistrict 2021, (Kw)....</i> 214
6.1	Jumlah Menara dan Operator Layanan Komunikasi Telepon Seluler Serta Kondisi Sinyal Telepon Seluler Menurut Desa 2021 <i>Number of Towers and Cellular Telephone Communication Service Operators and Cellular Phone Signal Conditions by Village 2021.....</i> 295
6.2	Kondisi Sinyal Telepon Seluler Menurut Desa di Kecamatan Bangsalsari 2021 <i>Condition of Cellular Phone Signal Conditions by Village In Bangsalsari Subdistrict2021</i> 296
7.1	Banyaknya Sarana Perdagangan Menurut Desa/Kelurahan dan Jenis Sarana Perdagangan di Kecamatan Bangsalsari, 2021 <i>Number of Trade Facilities by Villages/Kelurahan and Type of Trade Facilities in Bangsalsari Subdistrict, 2021.....</i> 309
7.2	Banyaknya Koperasi yang Masih Aktif Menurut Desa dan Jenis Koperasi 2021 <i>Number of Cooperatives that are Still Active by Village and Type of Cooperative 2021</i> 310

PENJELASAN UMUM/EXPLANATORY NOTES

Tanda-tanda, satuan-satuan, dan lain-lainnya yang digunakan dalam publikasi ini adalah sebagai berikut:

Symbols, measurement units, and acronyms which are used in this publication, are as follows:

1. TANDA-TANDA/SYMBOLS

Data tidak tersedia/ <i>Data not available</i>	: ...
Tidak ada atau nol / <i>Null or zero</i>	: -
Data dapat diabaikan/ <i>Data negligible</i>	: 0
Tanda decimal/ <i>Decimal point</i>	: ,
Data tidak dapat ditampilkan/ <i>Not applicable</i>	: NA
Angka estimasi/ <i>Estimated figures</i>	: e
Angka diperbaiki/ <i>Revised figures</i>	: r
Angka sementara/ <i>Preliminary figures</i>	: x
Angka sangat sementara/ <i>Very preliminary figures</i>	: xx
Angka sangat sangat sementara/ <i>Very very preliminary figures</i>	: xxx

2. SATUAN/UNITS

barel/ <i>barrel</i>	: 158,99 liter/ <i>litres</i> = 1/6,2898 m ³
hektar (ha)/ <i>hectare (ha)</i>	: 10 000 m ²
kilometer (km)/ <i>kilometres (km)</i>	: 1 000 meter/ <i>meters (m)</i>
knot/ <i>knot</i>	: 1,8523 km/jam (<i>km/hour</i>)
kuintal/ <i>quintal</i>	: 100 kg
KWh	: 1 000 Watt hour
MWh	: 1 000 KWh
liter (untuk beras)/ <i>litre (for rice)</i>	: 0,80 kg
MMSCF	: 1/35,3 m ³
metrik ton (m.ton)/ <i>metric ton (m. ton)</i>	: 0,98421 long ton = 1 000 kg
ons/ <i>ounce</i>	: 28,31 gram/ <i>grams</i>
ton	: 1 000 kg

Satuan lain: buah, dus, butir, helai/lembar, kaleng, batang, pulsa, ton kilometer (ton-km), jam, menit, persen (%).

Other units: unit, pack, pieces, sheet, tin, pulse, ton-kilometres(ton-km), hour, minute, percent (%).

Perbedaan angka di belakang koma disebabkan oleh pembulatan angka.

The difference in decimal numbers is caused by rounding.

DAFTAR SINGKATAN/LIST OF ABBREVIATION

SI	: Stasiun Iklim/ <i>Climate Station</i>
SMPK	: Stasiun Meterologi Pertanian Khusus/ <i>Special Agricultural Meteorological Station</i>
t.t	: Tempat tidur/ <i>Bed</i>
BCG	: Bacillus Calmette Guerin
DPT	: Difteri, Pertusis, Tetanus/ <i>Diphtheria, Tetanus, and Pertussis</i>
TT	: Tetanus Toxoid
IOT	: Industri Obat Tradisional/ <i>Traditional Medicine Industry</i>
IKOT	: Industri Kecil Obat Tradisional/ <i>Traditional Medicine Small Industry</i>
Alkes	: Alat kesehatan/ <i>Health Kits</i>
PKRT	: Perbekalan Kesehatan Rumah tangga/ <i>Household Health Logistics</i>
Kompl	: Komplemen/ <i>Complement</i>
IRTP	: Industri Pangan Produksi Rumah Tangga/ <i>Foods Home Industry</i>
PBF	: Pedagang Besar Farmasi/ <i>Pharmacy Whole-seller</i>
GFK	: Gudang Farmasi Kab/Kota/Regency/ <i>Municipality Pharmacy Warehouse</i>
RB	: Rumah Bersalin/ <i>Delivery House</i>
Pustu	: Puskesmas pembantu/ <i>Auxiliary Public Health Center</i>
BP	: Balai Pengobatan/ <i>Polyclinic</i>
TPS	: Tempat Pembuangan Sampah Sementara / <i>landfill</i>
Jamkesmas	: Jaminan kesehatan masyarakat miskin/ <i>Poor public health insurance</i>
PJKMU	: Program Jaminan Kesehatan Masyarakat Umum/ <i>General Public Health Insurance Program</i>
SIUP	: Surat Ijin Usaha Perdagangan/ <i>Trading Permission Letter</i>
TDP	: Tanda Daftar Perusahaan/ <i>Company Registration Identity</i>
API	: Angka Pengenal Importir/ <i>Importer's Identity Number</i>



2021 GEOGRAFI DAN IKLIM

GEOGRAPHY AND CLIMATE

LUAS DAERAH KECAMATAN
BANGSALSARI

AREA OF BANGSALSARI
SUBDISTRICT

166.78KM²



PENJELASAN TEKNIS

1. Kecamatan Bangsalsari merupakan bagian dari Kabupaten Jember yang terletak ± 20 km ke arah barat dari pusat Pemerintahan Jember. Berbentuk dataran tinggi dan dataran rendah.
2. Sumber data dan informasi keadaan geografi dan iklim Kecamatan Bangsalsari berasal dari Dinas Pekerjaan Umum Bina Marga dan Sumber Daya Air
3. Data yang tersaji dalam luas wilayah (km^2) yang dirinci menurut klasifikasi lereng dan ketinggian tempat. Data tersebut dapat dilihat pada Tabel 1.1.1. dan Tabel 1.1.2., serta Tabel 1.1.3. Tabel 1.2.1 dan Tabel 1.2.2. menyajikan data Iklim dan Cuaca serta alat pengukur curah hujan yang dimiliki Kecamatan Bangsalsari
4. Data jarak antar ibukota kecamatan dalam bentuk matrik dapat dilihat pada Gambar 1.2
5. Data geografis yang tersaji pada bab ini dapat dikatakan sebagai data statis yang tidak berubah setiap waktu. Sehingga sekalipun data pada bab ini disajikan pada setiap tahun [penerbitan, isinya relatif sama. Perubahan hanya dimungkinkan jika terjadi perubahan tata wilayah di lingkup Kecamatan Bangsalsari.
6. Pada bab ini tidak tersaji data mengenai luas wilayah Kecamatan Bangsalsari yang terinci menurut

TECHNICAL NOTES

1. *Bangsalsari Subdistricts is part of Jember Regency which is located ± 20 km to the west from the center of the Jember Government. Bangsalsari Subdistrict is in the formed highlands and lowlands.*
2. *Sources of data and information on the geographical and climatic conditions of Bangsalsari District come from the Public Works Department of Highways and Water Resources*
3. *The data is presented in the area (km^2) which is listed according to the classification of slopes and altitude. The data can be seen in Table 1.1.1. and Table 1.1.2., and Table 1.1.3. Table 1.2.1 and Table 1.2.2. presents Climate and Weather data as well as rainfall gauges owned by Bangsalsari SubDistrict.*
4. *The Distance data between sub-district capitals in the form of a matrix can be seen in Figure 1.2*
5. *The geographic data presented in this chapter is a static data that does not change over time. So even though the data in this chapter are presented every year [of publication], the content is relatively the same. Changes are only possible if there is a change in the regional layout within the Bangsalsari SuDistrict.*
6. *This chapter does not provide data on the area of the Bangsalsari sub-district which is detailed according to its use (rice fields, forests, gardens,*

- pemanfaatannya (sawah, hutan, kebun, perumahan, dsb). Sampai dengan diterbitkannya publikasi ini data tersebut belum berhasil disajikan karena masih harus dilakukan pengecekan silang (*cross-check tabulation*) dengan tabel-tabel yang berhubungan.
7. Catatan khusus yang perlu disampaikan untuk memahami bab ini adalah bahwa jarak antar ibukota kecamatan yang dimaksud pada gambar 1.2, adalah *jarak jalan rute terpendek* dan bukannya jarak garis lurus antara keduanya.
 8. Data curah hujan merupakan hasil data kompilasi yang dikemas dalam tiga tabel, masing-masing tentang banyaknya curah hujan rata-rata curah hujan setiap hari hujan dan banyaknya hari hujan.
 9. Data curah hujan dirinci menurut stasiun pengukur dengan mengikuti kecamatan tempat stasiun pengukur berada. Tabel 1.2.2 merupakan hasil perhitungan dari banyaknya curah hujan (mm) dibagi dengan banyaknya hari hujan setiap bulannya untuk masing-masing stasiun pengukur.
- housing, etc.). Until this publication is published, the data has not been presented successfully because it still has to be cross-checked with other related tables.*
7. *A special note that needs to be noticed to understand this chapter is that the distance between the sub-district capitals referred to in Figure 1.2 is the distance between the shortest route and not the straight line distance between the two.*
 8. *Rainfall data is the result of compiled data that is presented in three tables, each about the amount of rainfall, the average rainfall each rainy day and the number of rainy days.*
 9. *Rainfall data is detailed by measuring station and following the sub-district where the measuring station is located. Table 1.2.2 is the calculation result of the number of rainfall (mm) divided by the number of rainy days each month for each measuring station.*

ULASAN

Kecamatan Bangsalsari memiliki luas $\pm 166,78$ km² dan berada di ketinggian ± 49 mdpl. wilayah sebelah utara berbatasan dengan Pegunungan Argopuro, sebelah timur berbatasan dengan Kecamatan Rambipuji, sebelah selatan berbatasan dengan Kecamatan Balung, dan sebelah barat berbatasan dengan Kecamatan Tanggul.

Kecamatan Bangsalsari terdiri dari 11 Desa yaitu Desa Karangsono, Desa Sukorejo, Desa Petung, Desa Tisnogambar, Desa Langkap, Desa Bangsalsari, Desa Gambirono, Desa Curah Kalong, Desa Tugusari, Desa Banjarsari dan Desa Badean. Desa terluas adalah Desa Banjarsari dan Desa Tugusari. Desa terluas adalah Desa Tugusari dengan Persentase 20,03% dari luas wilayah Kecamatan Bangsalsari, Desa terkecil adalah Desa Langkap dengan persentase 4,42% dari luas wilayah Kecamatan Bangsalsari.

Rata-rata curah hujan di Kecamatan Bangsalsari pada Tahun 2021 tercatat sebesar 10,11 mm/hari dengan rata-rata curah hujan tertinggi terjadi pada bulan Oktober sebesar 15,76 mm/hari. Sedangkan rata-rata curah hujan terendah terjadi pada bulan Agustus dan bulan Juni hanya sebesar 3,63 mm/hari dan 5,83 mm/hari.

DESCRIPTION

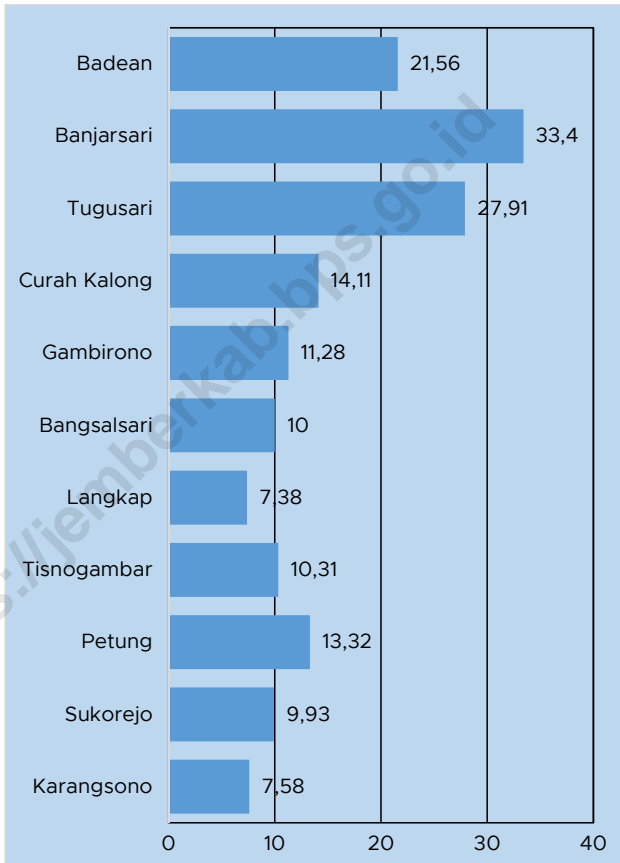
Bangsalsari Sub-District has an area of $\pm 166,78$ km² and is located at an altitude of ± 49 m above sea level. The northern area is bordered by the argopuro mountains, to the east by the Rambipuji Sub-District, to the south by the Balung Sub-District, and to the west by the Tanggul Sub-District.

Bangsalsari Sub-District consists of 11 villages, namely Karangsono Village, Sukorejo Village, Petung Village, Tisnogambar Village, Langkap Village, Bangsalsari Village, Gambirono Village, Curah Kalong Village, Tugusari Village, Banjarsari Village and Badean Village. Two largest villages are Banjarsari Village and Tugusari Village. The largest village is Tugusari Village with a percentage of 20,03% from the total area of Bangsalsari Sub-District, the smallest village is Langkap Village with a percentage of 4,42% from the total area of Bangsalsari Sub-District.

The average rainfall in Bangsalsari District in 2021 was recorded at 10,11 mm/day with the highest average rainfall occurring in October of 15,76 mm/day. While the lowest average rainfall occurred in August and Juni in 3,63 mm/day and 5,83 mm/day.

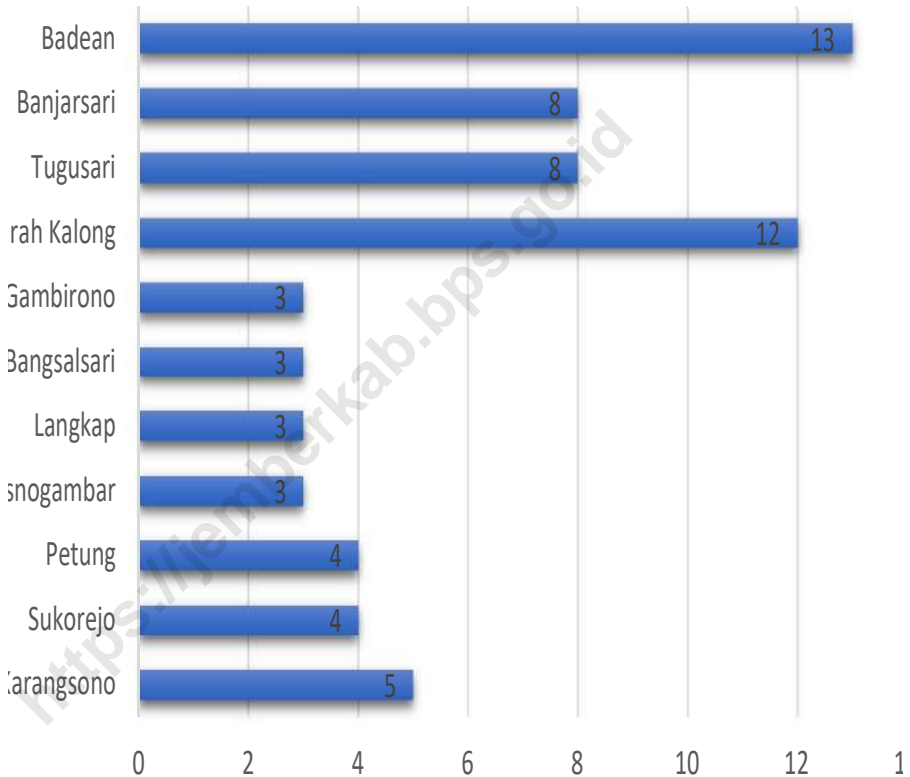
Gambar 1.1
Figures

Luas Daerah menurut Desa/Kelurahan (%), 2021
Total Area by Village/Kelurahan (%), 2021



Sumber/Source : Kantor Kecamatan Bangsalsari/ District office Bangsalsari

Gambar 1.2 Jarak ke Ibukota Kecamatan Menurut Desa/Kelurahan di Kecamatan Bangsalsari (km), 2021
Figures *Distance to the Subdistrict Capital by Village/Kelurahan in Bangsalsari Subdistrict (km), 2021*



Sumber/Source : BPS, Pendataan Potensi Desa (Podes) 2021/BPS-Statistics Indonesia, Village Potential Data Collecting 2021

1.1 KEADAAN GEOGRAFI GEOGRAPHY CONDITION

Tabel 1.1.1 Luas Daerah Menurut Desa di Kecamatan Bangsalsari, 2021
Table *Total Area by Village in Bangsalsari Subdistrict, 2021*

Desa/Kelurahan <i>Village/Kelurahan</i>	Luas <i>Total Area</i> (km ² /sq.km)	Persentase terhadap Luas <i>Percentage to Subdistrict Area</i> Kecamatan
(1)	(2)	(3)
1. Karangsono	7,58	4,54
2. Sukorejo	9,93	5,95
3. Petung	13,32	7,99
4. Tisnogambar	10,31	6,18
5. Langkap	7,38	4,42
6. Bangsalsari	10,00	6,00
7. Gambirono	11,28	6,76
8. Curah Kalong	14,11	8,46
9. Tugusari	27,91	16,73
10. Banjarsari	33,40	20,03
11. Badean	21,56	12,93
Nama Kecamatan	166,78	100,00

Catatan/Note: Luas tanah hutan / tanah negara tidak termasuk di tabel ini/ *Forest / state land area is not included in this table*
Sumber/Source: Kantor Kecamatan Bangsalsari/ District office Bangsalsari

Tabel 1.1.2 **Jarak ke Ibukota Kecamatan dan Ibukota Kabupaten/Kota Menurut Desa di Kecamatan Bangsalsari (km), 2021**
Distance to the Subdistrict Capital and Regency/Municipal Capital by Villages in Bangsalsari Subdistrict (km), 2021

Desa/Kelurahan <i>Village/Kelurahan</i>	Jarak ke Ibukota Kecamatan (Km) <i>Distance to Subdistrict Capital (Km)</i>	Jarak ke Ibukota Kabupaten/Kota (Km) <i>Distance to Regency/Municipal Capital (Km)</i>
(1)	(2)	(3)
1. Karangsono	5	24
2. Sukorejo	4	17
3. Petung	4	18
4. Tisnogambar	3	18
5. Langkap	3	27
6. Bangsalsari	3	30
7. Gambirano	3	35
8. Curah Kalong	12	35
9. Tugusari	8	35
10. Banjarsari	8	25
11. Badean	13	19

Catatan/Note: ...

Sumber/Source: BPS, Pendataan Potensi Desa (Podes) 2021/BPS-Statistics Indonesia, Village Potential Data Collecting 2021

Tabel
Table 1.1.3

Ketinggian, Luas Wilayah, dan Jarak Kantor Desa ke Kantor Kecamatan, 2021
Altitude, Area, and Distance of Village Offices to Subdistrict Offices, 2021

Desa/Kelurahan <i>Village/Kelurahan</i>	Ketinggian Tempat (m) <i>The Height of Place (m)</i>	Luas Area (km ²) <i>Area (km²)</i>	Jarak dari Kantor Desa ke Kantor Kecamatan (km) <i>Distance from Village Office to District Office (km)</i>
(1)	(2)	(3)	(4)
1. Karangsono	±49	7,58	5
2. Sukorejo	±49	9,93	3
3. Petung	±49	13,32	5
4. Tisnogambar	±49	10,31	4
5. Langkap	±49	7,38	3
6. Bangsalsari	±49	10,00	-
7. Gambirono	±49	11,28	2
8. Curah Kalong	±49	14,11	7
9. Tugusari	±49	27,91	8
10. Banjarsari	±49	33,40	9
11. Badean	±49	21,56	13
Kecamatan Bangsalsari	-	166,78	-

Catatan/Note: ...

Sumber/Source: Kantor Kecamatan Bangsalsari/ District office Bangsalsari

1.2 KEADAAN IKLIM CLIMATE CONDITION

Tabel 1.2.1 Pengamatan Unsur Iklim Menurut Bulan di Stasiun Dam Pecoro Kecamatan Bangsalsari, 2021
Table *Observation of Climate Elements by Month at Bangsalsari SubdsitRICT Dam Pecoro Station, 2021*

Bulan Month	Jumlah Curah Hujan Number of Precipitation (mm)	Jumlah Hari Hujan (hari) Number of Rainy Days (day)	Rata-rata Curah Hujan Average of Precipitation (mm / days)
(1)	(2)	(3)	
Januari/January	650	28	23
Februari/February	340	24	14
Maret/March	102	7	15
April/April	184	9	20
Mei/May	-	-	-
Juni/June	143	14	10
Juli/July	106	9	12
Agustus/August	74	9	8
September/September	149	11	14
Oktober/October	-	-	-
November/November	372	18	21
Desember/December	381	21	18

Catatan/Note:

Sumber/Source: Dinas Pekerjaan Umum Bina Marga dan Sumber Daya Air/ Department of Public Works Department of Highways and Water Resources.

Tabel
Table 1.2.2

**Pengamatan Unsur Iklim Menurut Bulan di Stasiun
Sukorejo Kecamatan Bangsalsari, 2021**
**Observation of Climate Elements by Month at Bangsalsari
Subsitrict Sukorejo Station, 2021**

Bulan Month	Jumlah Curah Hujan Number of Precipitation (mm)	Jumlah Hari Hujan (hari) Number of Rainy Days (day)	Rata-rata Curah Hujan Average of Precipitation (mm / days)
(1)	(2)	(3)	
Januari/January	438	26	17
Februari/February	326	25	13
Maret/March	98	21	5
April/April	110	14	8
Mei/May	28	4	7
Juni/June	45	14	3
Juli/July	66	2	33
Agustus/August	23	6	4
September/September	144	8	18
Oktober/October	15	8	2
November/November	470	29	16
Desember/December	163	25	7

Catatan/Note:

Sumber/Source: Dinas Pekerjaan Umum Bina Marga dan Sumber Daya Air/ Department of Public Works Department of Highways and Water Resources.

Tabel
Table 1.2.3

**Pengamatan Unsur Iklim Menurut Bulan di Stasiun Dam
Langkap Kecamatan Bangsalsari, 2021**
**Observation of Climate Elements by Month at Bangsalsari
Subsistrict Dam Langkap Station, 2021**

Bulan Month	Jumlah Curah Hujan Number of Precipitation (mm)	Jumlah Hari Hujan (hari) Number of Rainy Days (day)	Rata-rata Curah Hujan Average of Precipitation (mm / days)
(1)	(2)	(3)	
Januari/January	532	28	19
Februari/February	288	23	13
Maret/March	171	21	8
April/April	111	11	10
Mei/May	28	4	7
Juni/June	99	13	8
Juli/July	19	3	6
Agustus/August	26	9	3
September/September	72	10	7
Oktober/October	30	6	5
November/November	533	25	21
Desember/December	248	27	9

Catatan/Note:

Sumber/Source: Dinas Pekerjaan Umum Bina Marga dan Sumber Daya Air/ Department of Public Works Department of Highways and Water Resources.

Tabel
Table 1.2.4

Pengamatan Unsur Iklim Menurut Bulan di Stasiun Dam Kijingan Kecamatan Bangsalsari, 2021
Observation of Climate Elements by Month at Bangsalsari Subdistrict Dam Kijingan Station, 2021

Bulan Month	Jumlah Curah Hujan Number of Precipitation (mm)	Jumlah Hari Hujan (hari) Number of Rainy Days (day)	Rata-rata Curah Hujan Average of Precipitation (mm / days)
(1)	(2)	(3)	
Januari/January	480	29	17
Februari/February	311	24	13
Maret/March	190	22	9
April/April	116	11	11
Mei/May	37	6	6
Juni/June	86	15	6
Juli/July	29	3	10
Agustus/August	26	12	2
September/September	78	13	6
Oktober/October	22	8	3
November/November	582	27	22
Desember/December	275	27	10

Catatan/Note:

Sumber/Source: Dinas Pekerjaan Umum Bina Marga dan Sumber Daya Air/ Department of Public Works Department of Highways and Water Resources.

Tabel 1.2.5 Pengamatan Unsur Iklim Menurut Bulan di Stasiun Dam Tugusari Kecamatan Bangsalsari, 2021
Table *Observation of Climate Elements by Month at Bangsalsari Subdistrict Dam Tugusari Station, 2021*

Bulan Month	Jumlah Curah Hujan Number of Precipitation (mm)	Jumlah Hari Hujan (hari) Number of Rainy Days (day)	Rata-rata Curah Hujan Average of Precipitation (mm / days)
(1)	(2)	(3)	
Januari/January	29	28	1
Februari/February	29	24	1
Maret/March	29	21	1
April/April	29	11	3
Mei/May	29	7	4
Juni/June	29	13	2
Juli/July	29	3	10
Agustus/August	29	13	2
September/September	29	15	2
Oktober/October	29	8	4
November/November	29	27	1
Desember/December	29	27	1

Catatan/Note:

Sumber/Source: Dinas Pekerjaan Umum Bina Marga dan Sumber Daya Air/ Department of Public Works Department of Highways and Water Resources.

2021

02

PEMERINTAHAN

GOVERNMENT



**Terdapat 11 desa pada
Kecamatan Bangsalsari**

*There are 11 villages in Bangsalsari
Subdistrict*

PENJELASAN TEKNIS

1. Data Pemerintahan yang tersaji pada bab ini bersumber dari Bagian Pemerintah Desa Kecamatan Bangsalsari. Data yang tersaji meliputi data banyaknya kelurahan/desa, dusun/lingkungan, RT/RW dan jumlah Kepala Desa/Lurah serta perangkatnya menurut Desa, juga tersedia data pendidikan terakhir para kepala desa/kelurahan menurut desa di Kecamatan Bangsalsari.
2. Data tentang keberadaan kepala desa dan sekretaris desa berdasarkan jenis kelamin, umur dan pendidikan yang ditamatkan bersumber dari data PODES 2021.
3. Bab ini juga menampilkan data Jumlah aparatur pemerintahan bagian Sekretariat Desa / Kelurahan (kaur keuangan, dll), Pelaksana Teknis (Kasi Kesejahteraan, dll), Pelaksana Kewilayahan (Kadus, Ketua RT, dll), dan Pegawai Desa/ Kelurahan lainnya (hansip, dll).
4. Data yang disajikan juga bersumber dari hasil survei Potensi Desa tahun 2021, dimana survei tersebut kini telah dilakukan setiap tahun sekali sebagai rujukan atau perbandingan perkembangan potensi di masing-masing desa.
5. Pada bab ini tidak tersaji data Jumlah Pegawai Negeri Sipil Menurut Pemerintah Daerah dan

TECHNICAL NOTES

1. *The Government data presented in this chapter comes from the Village Government Section of Bangsalsari Sub-District. The data presented includes data on the number of sub-districts/villages, hamlets/neighborhoods, RT/RW and the number of Village Heads/Lurah and their apparatus by village, as well as the latest educational data for village/kelurahan heads by village in Bangsalsari Sub-District.*
2. *Data on the village heads and village secretaries based on gender, age and their latest completed education are from PODES 2021 data.*
3. *This chapter also displays data on the number of government officials from the Village/Urban Secretariat (financial department, etc.), Technical Implementers (Kasi Welfare, etc.), Regional Implementers (Kadus, RT Chair, etc.), and other Village/Keluraha Employees (Hansip, etc.).*
4. *Presented data is sourced from the result of the 2021 Village Potential/podes survey, where the survey has now been conducted annually as a reference or comparison of potential developments in each village.*
5. *This chapter does not contain data on the Number of Civil Servants by Regional Government and Gender and the latest completed education.*

- Jenis Kelamin serta pendidikan terakhir yang ditamatkan.
6. Pada sub bab 1 menampilkan wilayah administrasi di Kecamatan Bangsalsari, sedangkan pada sub-bab 2 menampilkan data mengenai sumber daya manusia yang ada di masing-masing desa di Kecamatan Bangsalsari
 6. *In sub-chapter 1 shows the administrative area in Bangsalsari District, while in sub-chapter 2 displays data on human resources in each village in Bangsalsari District.*

<https://jemberkab.bps.go.id>

ULASAN

Kecamatan Bangsalsari terdiri dari 11 Desa, 39 dusun, 216 Rukun Warga (RW) dan 528 Rukun Tetangga (RT). Desa yang mempunyai RW terbanyak adalah Desa Curah Kalong dengan 42 RW, sedangkan untuk Desa Bangsalsari memiliki jumlah RW paling sedikit yaitu 5 RW.

Selama tiga tahun terakhir tidak terdapat perubahan jumlah Dusun maupun RW dan RT. Apabila terjadi perubahan administrasi wilayah maka perangkat di masing-masing desa harus melakukan laporan ke kantor Kecamatan untuk diajukan perubahan wilayahnya baik wilayah tersebut mengalami penggabungan, pemecahan wilayah, pindah wilayah, dan sebagainya.

Namun demikian, dengan wilayah yang cukup luas tidak mengurangi dalam penyebaran kegiatan ekonomi dan sosial secara merata. Dengan menandakan banyaknya jumlah RT dan RW juga diharapkan semakin banyaknya interaksi sosial kemasyarakatan di Kecamatan Bangsalsari. Semakin banyaknya Pertemuan dan perkumpulan warga akan menimbulkan kekeluargaan yang erat, sehingga tidak mudah terjadi gejala di masyarakat .

DESCRIPTION

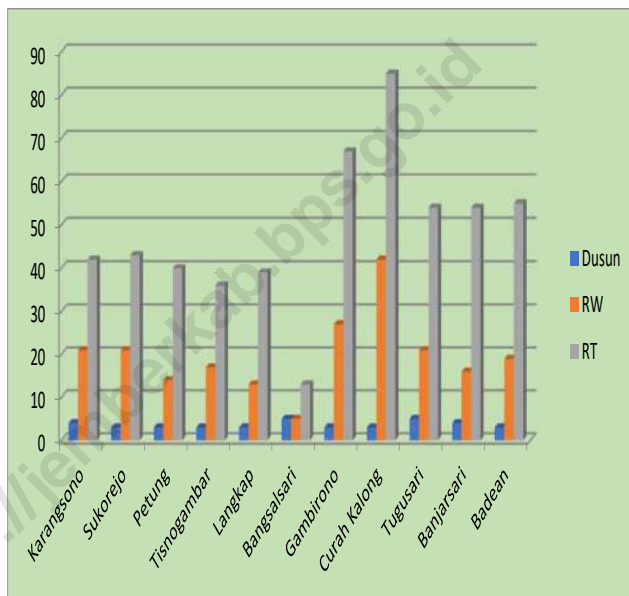
Bangsalsari Subdistrict consists of 11 villages, 39 Dusun, 216 Rukun Warga (RW) and 528 Rukun Tetangga (RT). The village that has the most RWs is Curah Kalong Village with 42 RWs, while for Bangsalsari Village it has the least number of RWs, namely 5 RW.

During the last three years there has been no change in the number of Dusun or RW and RT. If there is a change in administration, the apparatus in each village must submit a report to the sub-district office whether the area is undergoing construction, regional division, moving regions, and others.

However, having a fairly large area does not reduce the distribution of economic and social activities evenly. With the large number of RT and RW, it is also expected that there will be more social interaction in Bangsalsari Subdistrict. The more meetings and assemblies of residents will lead to a closer kinship, so it is not easy for turmoil to occur in the community.

Gambar 2.1
Figures

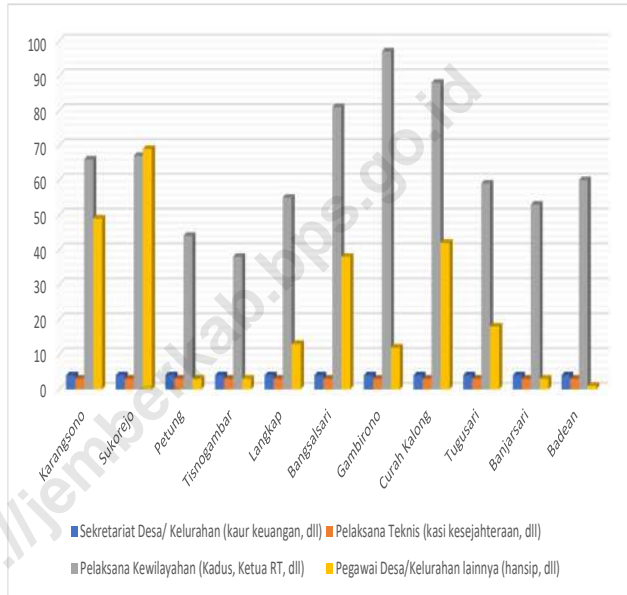
Banyaknya Padukuhan/Dusun, Rukun Warga, dan Rukun Tetangga Menurut Desa Tahun 2021
Number of Padukuhan / Dusun, Rukun Warga and Rukun Tetangga by Village in 2021.



Sumber/Source : Dinas Pemberdayaan Masyarakat dan Desa/ Community and Village Empowerment Service

Gambar 2.2
Figures

Jumlah Aparatur Pemerintahan Desa di Kecamatan Bangsalsari, 2021
Number of Village Government Apparatus of Bangsalsari District, 2021



Sumber/Source : BPS, Pendataan Potensi Desa (Podes) 2021/BPS-Statistics Indonesia, Village Potential Data Collecting 2021

2.1 WILAYAH ADMINISTRATIF ADMINISTRATIVE AREA

Tabel 2.1.1 Jumlah Rukun Warga (RW) dan Rukun Tetangga (RT) Menurut Desa/Kelurahan di Kecamatan Bangsalsari, 2021
Table *Number of Rukun Warga and Rukun Tetangga by Villages¹ / Kelurahan in Bangsalsari Subdistrict, 2021*

Desa/Kelurahan <i>Village/Kelurahan</i>	Padukuhan Dusun	Rukun Warga (RW) <i>Rukun Warga</i>	Rukun Tetangga (RT) <i>Rukun Tetangga</i>
(1)	(2)	(3)	(4)
1. Karangsono	4	21	42
2. Sukorejo	3	21	43
3. Petung	3	14	40
4. Tisnogambar	3	17	36
5. Langkap	3	13	39
6. Bangsalsari	5	5	13
7. Gambirano	3	27	67
8. Curah Kalong	3	42	85
9. Tugusari	5	21	54
10. Banjarsari	4	16	54
11. Badean	3	19	55
Kecamatan Bangsalsari	39	216	528

Catatan/Note: ...

Sumber/Source: Badan Pemberdayaan Masyarakat dan Desa/ *Community and Village Empowerment Service*

2.2 SUMBER DAYA MANUSIA HUMAN RESOURCES

Tabel 2.2.1 Jumlah Pegawai Negeri Sipil Menurut Pemerintah Daerah dan Jenis Kelamin, 2021
Table Number of Civil Servants by Local Government and Sex, 2021

Pemerintah Daerah Local Government	Laki-Laki Male	Perempuan Female	Jumlah Total
(1)	(2)	(3)	(4)
Pemerintah Daerah Kecamatan Bangsalsari
Pemerintah Daerah Desa Karangsono
Pemerintah Daerah Desa Sukorejo
Pemerintah Daerah Desa Petung
Pemerintah Daerah Desa Tisnogambar
Pemerintah Daerah Desa Langkap
Pemerintah Daerah Desa Bangsalsari
Pemerintah Daerah Desa Gambirono
Pemerintah Daerah Desa Curah Kalong
Pemerintah Daerah Desa Tugusari
Pemerintah Daerah Desa Banjarsari
Pemerintah Daerah Desa Badean

Catatan/Note: ...

Sumber/Source: Kantor Kecamatan Bangsalsari/ District office Bangsalsari

Tabel 2.2.2
Table

**Jumlah Pegawai Negeri Sipil Pemerintah Daerah
Kecamatan Bangsalsari Menurut Tingkat Pendidikan dan
Jenis Kelamin, 2021**
*Number of Civil Servants of Bangsalsari District
Government by Educational Level and Sex, 2021*

Tingkat Pendidikan <i>Educational Level</i>	Laki-Laki <i>Male</i>	Perempuan <i>Female</i>	Jumlah <i>Total</i>
(1)	(2)	(3)	(4)
Sekolah Dasar (SD) <i>Primary School</i>
SMP/Sederajat <i>Junior High School</i>
SMA/Sederajat <i>Senior High School</i>
Diploma I/Akta I <i>Diploma I/Akta I</i>
Diploma II/Akta II <i>Diploma II/Akta II</i>
Diploma III/Akta III <i>Diploma III/Akta III</i>
Diploma IV/Akta IV <i>Diploma IV/Akta IV</i>
S1/Sarjana <i>Under Graduate/Bachelor</i>
S2/Pasca Sarjana <i>Graduate</i>
S3/Doktor/Ph.D <i>Post Graduate</i>
Jumlah/Total			

Catatan/Note: ...

Sumber/Source: Kantor Kecamatan Bangsalsari/ District office Bangsalsari

Tabel 2.2.3
Table

Keberadaan Kepala Desa dan Sekretaris Kepala Desa di Kecamatan Bangsalsari Menurut Tingkat Pendidikan dan Jenis Kelamin, 2021

The presence of the Village Head and Village Head Secretary of Bangsalsari District Government by Educational Level and Sex, 2021

Pemerintah Desa Educational Level	Keberadaan/ Existence	Umur Age	Jenis Kelamin Sex	Pendidikan Tertinggi yang Ditamatkan Educational Level
(1)	(2)	(3)	(4)	(5)
Desa Karangsono				
Kepala Desa	Ada	28	Laki-Laki	SMU/Sederajat
Sekretaris Desa	Ada	48	Laki-Laki	SMU/Sederajat
Desa Sukorejo				
Kepala Desa	Ada	39	Perempuan	SMU/Sederajat
Sekretaris Desa	Ada	54	Laki-Laki	SMU/Sederajat
Desa Petung				
Kepala Desa	Ada	41	Laki-Laki	SMU/Sederajat
Sekretaris Desa	Ada	59	Laki-Laki	SMU/Sederajat
Desa Tisnogambar				
Kepala Desa	Ada	37	Laki-Laki	SMU/Sederajat
Sekretaris Desa	Ada	39	Laki-Laki	SMU/Sederajat
Desa Langkap				
Kepala Desa	Tidak Ada	-	-	-
Sekretaris Desa	Ada	37	Laki-Laki	Diplom IV/S1
Desa Bangsalsari				
Kepala Desa	Ada	57	Perempuan	SMU/Sederajat
Sekretaris Desa	Ada	50	Laki-Laki	Diplom IV/S1
Desa Gambiriono				
Kepala Desa	Tidak Ada	-	-	-
Sekretaris Desa	Ada	50	Laki-Laki	SMU/Sederajat
Jumlah/Total				

Catatan/Note: ...

Sumber/Source: BPS, Pendataan Potensi Desa (Podes) 2021/BPS-Statistics Indonesia, Village Potential Data Collecting 2021

Lanjutan Tabel/Continued Table 2.2.3

Pemerintah Desa <i>Educational Level</i>	Keberadaan/	Umur <i>Age</i>	Jenis Kelamin <i>Sex</i>	Pendidikan Tertinggi yang Ditamatkan <i>Educational Level</i>
(1)	(2)	(3)	(4)	(5)
Desa Curah Kalong				
Kepala Desa	Ada	56	Laki-Laki	SMU/Sederajat
Sekretaris Desa	Ada	54	Laki-Laki	SMU/Sederajat
Desa Tugusari				
Kepala Desa	Tidak Ada	-	-	-
Sekretaris Desa	Ada	57	Laki-Laki	SMU/Sederajat
Desa Banjarsari				
Kepala Desa	Ada	41	Perempuan	Diplom IV/S1
Sekretaris Desa	Ada	54	Laki-Laki	SMU/Sederajat
Desa Badean				
Kepala Desa	Ada	43	Laki-Laki	Diplom IV/S1
Sekretaris Desa	Ada	52	Laki-Laki	Diplom IV/S1
Jumlah/Total				

Tabel 2.2.4
Table

**Jumlah Aparatur Pemerintahan Desa di Kecamatan
Bangsalsari, 2021**
**Number of Village Government Apparatus of Bangsalsari
District, 2021**

Pemerintah Desa Educational Level	Sekretariat Desa/ Kelurahan (kaur keuangan, dll)	Pelaksana Teknis (kasi kesejahteraan, dll)	Pelaksana Kewilayahan (Kadus, Ketua RT, dll)	Pegawai Desa/ Kelurahan lainnya (hansip, dll)
(1)	(2)	(3)	(4)	(5)
1. Karangsono	4	3	66	49
2. Sukorejo	4	3	67	69
3. Petung	4	3	44	3
4. Tisnogambar	4	3	38	3
5. Langkap	4	3	55	13
6. Bangsalsari	4	3	81	38
7. Gambirono	4	3	97	12
8. Curah Kalong	4	3	88	42
9. Tugusari	4	3	59	18
10. Banjarsari	4	3	53	3
11. Badean	4	3	60	1
Jumlah/Total	44	33	708	251

Catatan/Note: ...

Sumber/Source: BPS, Pendataan Potensi Desa (Podes) 2021/BPS-Statistics Indonesia, Village Potential Data Collecting 2021



**JUMLAH PENDUDUK
KECAMATAN
BANGSALSARI**

126.403

**NUMBER OF POPULATION
BANGSALSARI SUB DISTRICT**

2021

PENDUDUK

POPULATION

PENJELASAN TEKNIS

1. Data Kependudukan, utamanya dapat diperoleh melalui Sensus Penduduk, Registrasi Penduduk, dan Survei Kependudukan.
2. Sensus Penduduk adalah suatu kegiatan pengumpulan data kependudukan terhadap seluruh penduduk di suatu wilayah dalam suatu waktu tertentu. Kegiatan tersebut dilakukan setiap sepuluh tahun sekali, pada tahun yang berakhir angka 0. Pencacahannya dilakukan secara serentak terhadap seluruh penduduk dan keterangan kependudukan yang dikumpulkan dirinci selengkap-lengkapunya hingga data yang dihasilkan sampai wilayah terkecil, yaitu unit pemerintahan terkecil, desa/kelurahan. Hasil sensus penduduk selain berguna untuk mengetahui jumlah penduduk secara keseluruhan pada waktu tertentu berdasarkan umur, jenis kelamin, dan sebagainya, juga berguna sebagai data dasar angka proyeksi penduduk.
3. Sumber data mengenai jumlah penduduk tidak hanya berasal hasil sensus penduduk, tetapi juga menghimpun data dari Dinas Kependudukan di Kabupate Jember meliputi jumlah penduduk menurut jenis kelamin, kepadatan penduduk, tempat lahir penduduk, mata pencaharian penduduk, jumlah penduduk

TECHNICAL NOTES

1. *Population data, mainly obtained through the Population Census, Population Registration, and Population Survey.*
2. *Population Census is a collecting population data activity on the entire population in an area within a certain time. This activity is carried out once every ten years, in the year ending in the number 0. The data collection is carried out simultaneously for the entire population and the population information collected is detailed as completely as possible until the data is produced to the smallest area, namely the smallest government unit, village/kelurahan. The results of the population census are not only useful for knowing the total population at a certain time based on age, gender, and so on, but also as basic data on population projection figures.*
3. *Sources of data regarding population are not only derived from the results of the population census, but also from the Population Service in Jember Regency including the number of residents according to gender, population density, place of birth, profession or occupation, population by age group, etc.*
4. *Population density is the number of people per square km.*
5. *Basically the population can be divided into two groups, namely the*

- menurut kelompok umur, dll.
4. Kepadatan penduduk adalah banyaknya penduduk per km persegi.
 5. Pada dasarnya penduduk dapat dibagi menjadi dua kelompok, yaitu penduduk yang termasuk dalam kelompok angkatan kerja dan penduduk bukan angkatan kerja. penduduk kelompok pertama adalah mereka yang bekerja, yang sementara tidak bekerja, dan yang mencari pekerjaan. Sedangkan kelompok kedua adalah mereka yang sekolah, mengurus rumah tangga dan lainnya.

population belonging to the labor force group and the population not in the labor force. The population of the first group is those who are working, temporarily not working, and those looking for work. While the second group is those who go to school, take care of the household and others.

ULASAN

Penduduk Kecamatan Bangsalsari tersebar di sebelas desa. Berdasarkan jumlah penduduk hasil Sensus Penduduk tahun 2020 sebanyak 124 264 jiwa. Jumlah penduduk yang terbesar berada di desa Bangsalsari sebanyak 16 681 jiwa, dan penduduk yang paling sedikit berada di desa Banjarsari sebanyak 4 800 jiwa.

Jumlah penduduk laki-laki hasil sensus penduduk 2020 sebanyak 61 944 jiwa dan penduduk perempuan sebanyak 62 320 jiwa.

sedangkan data yang bersumber dari Dinas Kependudukan untuk jumlah penduduk dikabupaten Jember Tahun 2021 sebanyak 126 043 jiwa dengan jumlah penduduk laki-laki sebanyak 63 162 jiwa dan penduduk perempuan sebanyak 63 241 jiwa.

Dengan luas wilayah 166,78 Km² tercatat tingkat kepadatan penduduk Kecamatan Bangsalsari sebesar 757,90 jiwa/Km². Pusat kepadatan tertinggi masih didominasi di desa Bangsalsari sebanyak 1 692 jiwa/km² dengan luas wilayah sebesar 10,00 km².

Berdasarkan piramida penduduk tahun hasil sensus penduduk 2020, diketahui penduduk usia 15-64 tahun adalah yang paling terbanyak. sedangkan jumlah penduduk berdasarkan umur yang memiliki nilai terkecil terdapat pada kelompok umru 70 keatas. Dengan banyaknya penduduk usia produktif, hal ini dapat berpotensi pada pengembangan pembangunan daerah.

DESCRIPTION

The population of Bangsalsari Sub-District is spread over seven villages. Based on the population from the 2020 Population Census, there are 124 264 people. The largest population is in Bangsalsari village with 16 681 people, and the lowest population is in Banjarsari village with 4 800 people.

The male population from the result of the 2020 population census is 61 944 people and the female population is 62 320 people.

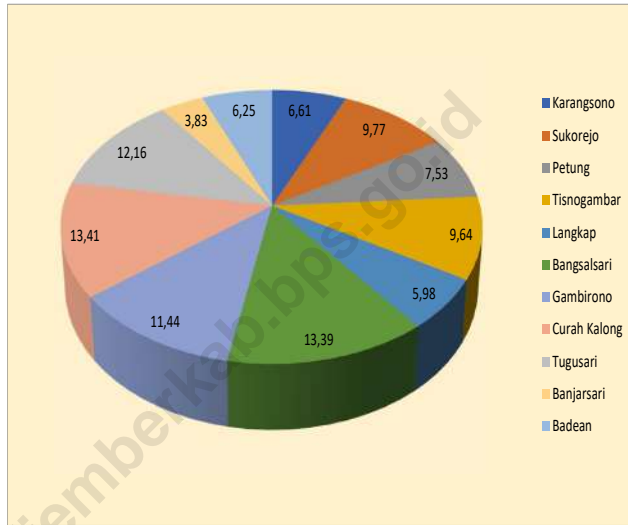
Meanwhile data of Jember Regency's population sourced from the Population Service in 2021 is 126 043 people with a male population of 63 162 people and a female population of 63 241 people.

With an area of 166,78 Km², the population density level of Bangsalsari Sub-District is 757,90 people/Km². The highest population density is still dominated in the village of Bangsalsari with 1 692 people/km² and an area of 10,00 km².

Based on the population pyramid in the year 2020 population census, it is known that the population group aged 15-64 years is the largest, while the smallest is in the age group 70 and over. It can be seen that Bangsalsari Sub-district has large population of productive age, which means Bangsalsari Sub-District has potential to increase its regional development.

Gambar 3.1
Figures

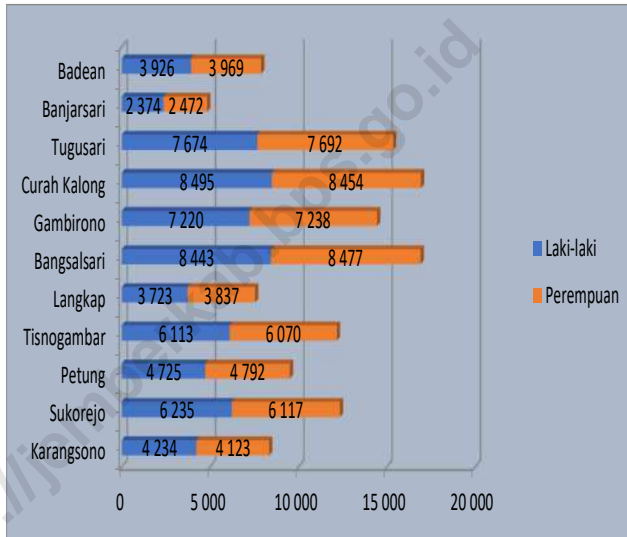
**Distribusi Persentase Penduduk Menurut Desa/
Kelurahan di Kecamatan Bangsalsari, 2021**
*Percentage Distribution of Population by Villages/
Kelurahan in Bangsalsari Subdistrict, 2021*



Sumber/Source : Dinas Kependudukan dan Pencacatan Sipil Kab. Jember/ Population and Civil Records Service of Jember Regency

Gambar 3.2
Figures

Jumlah Penduduk Menurut Desa, Jenis Kelamin, dan Rasio Jenis Kelamin di Kecamatan Bangsalsari 2021
Total Population by Village, Gender, and Gender Ratio in Bangsalsari Subdistrict 2021



Sumber/Source : Dinas Kependudukan dan Pencacatan Sipil Kab. Jember/ Population and Civil Records Service of Jember Regency

Tabel 3.1
Table

Penduduk, Distribusi Persentase Penduduk, Kepadatan Penduduk, Rasio Jenis Kelamin Penduduk Menurut Desa/ Kelurahan di Kecamatan Bangsalsari, 2021
Population, Percentage Distribution of Population, Population Density, and Population Sex Ratio by Villages/ Kelurahan in Bangsalsari Subdistrict, 2021

Desa/Kelurahan Village/Kelurahan	Penduduk/Population		
	Laki-Laki/Male	Perempuan/Female	Jumlah/Total
(1)	(2)	(3)	(4)
1. Karangsono	4 234	4 123	8 357
2. Sukorejo	6 235	6 117	12 352
3. Petung	4 725	4 792	9 517
4. Tisnogambar	6 113	6 070	12 183
5. Langkap	3 723	3 837	7 560
6. Bangsalsari	8 443	8 477	16 920
7. Gambirono	7 220	7 238	14 458
8. Curah Kalong	8 495	8 454	16 949
9. Tugusari	7 674	7 692	15 366
10. Banjarsari	2 374	2 472	4 846
11. Badean	3 926	3 969	7 895
Kecamatan Bangsalsari	63 162	63 241	126 403

Lanjutan Tabel/Continued Table 3.1

Desa/Kelurahan Village/Kelurahan	Persentase Penduduk Percentage of Total Population	Kepadatan Penduduk (per Km ²) Population Density per sq.km	Rasio Jenis Kelamin Penduduk Population Sex Ratio
(1)	(5)	(6)	(7)
1. Karangsono	6,61	1 102,51	102,69
2. Sukorejo	9,77	1 243,91	101,93
3. Petung	7,53	714,49	98,60
4. Tisnogambar	9,64	1 181,67	100,71
5. Langkap	5,98	1 024,39	97,03
6. Bangsalsari	13,39	1 692,00	99,60
7. Gambirono	11,44	1 281,74	99,75
8. Curah Kalong	13,41	1 201,20	100,48
9. Tugusari	12,16	550,56	99,77
10. Banjarsari	3,83	145,09	96,04
11. Badean	6,25	366,19	98,92
Kecamatan Bangsalsari	100,00	757,90	99,88

Catatan/Note: -

Sumber/Source: Dinas Kependudukan dan Pencacatan Sipil Kab. Jember/ Population and Civil Records Service of Jember Regency

Tabel 3.2
Table

Jumlah Penduduk Menurut Kelompok Umur dan Jenis Kelamin di Kecamatan Bangsalsari, 2021
Population by Age Groups and Sex in Bangsalsari Subdistrict, 2021

Kelompok Umur Age Groups	Jenis Kelamin/Sex		
	Laki-Laki Male	Perempuan Female	Jumlah Total
(1)	(2)	(3)	(4)
0-4	2 988	2 900	5 888
5-9	4 761	4 529	9 290
10-14	5 151	4 842	9 993
15-19	4 941	4 668	9 609
20-24	5 270	5 050	10 320
25-29	4 872	4 627	9 499
30-34	4 516	4 623	9 139
35-39	4 843	4 846	9 689
40-44	4 651	4 913	9 564
45-49	4 545	4 943	9 488
50-54	4 469	4 553	9 022
55-59	3 630	3 892	7 522
60-64	3 036	3 170	6 206
65-69	2 278	2 233	4 511
70-74	1 491	1 620	3 111
75+	1 683	1 909	3 592
Kecamatan Bangsalsari	63 125	63 318	126 443

Catatan/Note: -

Sumber/Source: Dinas Kependudukan dan Pencacatan Sipil Kab. Jember/ Population and Civil Records Service of Jember Regency

Tabel 3.3
Table

Jumlah Penduduk Menurut Desa dan Jenis Kelamin Menurut Sensus Penduduk 2020 di Kecamatan Bangsalsari
Number by Village Population and Gender according to the 2020 Population Census in Bangsalsari Subdistrict

Desa/Kelurahan Village/Kelurahan	Jenis Kelamin/Sex		
	Laki-Laki Male	Perempuan Female	Jumlah Total
(1)	(2)	(3)	(4)
1. Karangsono	4 146	4 095	8 241
2. Sukorejo	6 113	6 035	12 148
3. Petung	4 629	4 669	9 298
4. Tisnogambar	6 004	6 024	12 028
5. Langkap	3 695	3 760	7 455
6. Bangsalsari	8 290	8 391	16 681
7. Gambirano	7 104	7 095	14 199
8. Curah Kalong	8 317	8 311	16 628
9. Tugusari	7 486	7 572	15 058
10. Banjarsari	2 349	2 451	4 800
11. Badean	3 811	3 917	7 728
Kecamatan Bangsalsari	61 944	62 320	124 264

Catatan/Note: -

Sumber/Source: Hasil SP2020 (September)/The Result of The 2020 Population Census (September)

Tabel 3.4
Table

Penduduk, Laju Pertumbuhan Penduduk, Distribusi Persentase Penduduk, Kepadatan Penduduk, Rasio Jenis Kelamin Menurut Desa di Kecamatan Bangsalsari, 2020
Population, Population Growth Rate, Percentage Distribution of Population, Population Density, and Sex Ratio by Village in Bangsalsari Subdistrict, 2020

Desa/Kelurahan Village/Kelurahan	Penduduk (ribu) ¹ Population (thousand)	Laju Pertumbuhan Penduduk per Tahun 2010-2020 ² Annual Groth Rate of Population (%) 2010-2020
		(3)
1. Karangsono	8 241	1,21
2. Sukorejo	12 148	0,58
3. Petung	9 298	0,88
4. Tisnogambar	12 028	0,53
5. Langkap	7 455	-0,21
6. Bangsalsari	16 681	0,85
7. Gambirono	14 199	1,19
8. Curah Kalong	16 628	0,97
9. Tugusari	15 058	1,64
10. Banjarsari	4 800	1,21
11. Badean	7 728	0,30
Kecamatan Bangsalsari	124 264	0,87

Lanjutan Tabel/Continued Table 3.4

Desa/Kelurahan Village/Kelurahan	Presentase Penduduk Percentage of Total Population	Kepadatan Penduduk (per km²)³ Population Density per sq.km²
(1)	(4)	(5)
1. Karangsono	6,63	1 087,20
2. Sukorejo	9,78	1 223,36
3. Petung	7,48	698,05
4. Tisnogambar	9,68	1 166,63
5. Langkap	6	1 010,16
6. Bangsalsari	13,42	1 668,10
7. Gambirono	11,43	1 258,78
8. Curah Kalong	13,38	1 178,45
9. Tugusari	12,12	539,52
10. Banjarsari	3,86	143,71
11. Badean	6,22	358,44
Kecamatan Bangsalsari	100,00	745,08

Lanjutan Tabel/*Continued Table 3.4*

Desa/Kelurahan Village/Kelurahan	Rasio Jenis Kelamin Sex Ratio
(1)	(6)
1. Karangsono	101,25
2. Sukorejo	101,29
3. Petung	99,14
4. Tisnogambar	99,67
5. Langkap	98,27
6. Bangsalsari	98,80
7. Gambirano	100,13
8. Curah Kalong	100,07
9. Tugusari	98,86
10. Banjarsari	95,84
11. Badean	97,29
Kecamatan Bangsalsari	99,40

Catatan/*Note*: ¹Hasil SP2020 (September)/ The Result of The 2020 Population Census (September)

²Laju Pertumbuhan penduduk dihitung berdasarkan penduduk hasil SP2010 dengan kondisi desa/kelurahan tahun 2020. Dibandingkan dengan penduduk hasil SP2020/ The Growth rate to teh change of population resulting from 2010 Population Census with villages/kelurahan in 2020 and population resulting from 2020 Population Census

³Laju Pertumbuhan Penduduk terlalu tinggi atau negatif karena perubahan wilayah desa/kelurahan antara SP2010 dan SP2020/ The growth rate is too high or negative due to changes in the area of the villages/kelurahan between SP2010 and SP2020

Sumber/*Source*: BPS Kabupaten Jember/ BPS Jember Rgency

Tabel
Table 3.5

Jumlah Penduduk Menurut Keluarga dan Rata-rata Anggota Keluarga di Kecamatan Bangsalsari, 2021
Total Population by Family and Average Family Members in Bangsalsari Subdistrict, 2021

Desa/Kelurahan Village/Kelurahan	Keluarga Family	Anggota Keluarga Family Members	Rata-rata Average
(1)	(2)	(3)	(4)
1. Karangsono	8 357	2 715	3,08
2. Sukorejo	12 352	4 183	2,95
3. Petung	9 517	3 237	2,94
4. Tisnogambar	12 183	4 086	2,98
5. Langkap	7 560	2 531	2,99
6. Bangsalsari	16 920	5 645	3,00
7. Gambirono	14 458	4 933	2,93
8. Curah Kalong	16 949	5 616	3,02
9. Tugusari	15 366	5 148	2,98
10. Banjarsari	4 846	1 721	2,82
11. Badean	7 895	2 671	2,96
Kecamatan Bangsalsari	126 403	42 486	2,98

Catatan/Note:

Sumber/Source: Dinas Kependudukan dan Pencacatan Sipil Kab. Jember/ Population and Civil Records Service of Jember Regency

Tabel 3.6
Table

Banyaknya Penduduk Menurut Kelompok Umur menurut Desa di Kecamatan Bangsalsari, 2021
Number of Population by Age Group by Village in Bangsalsari Subdistrict 2021

Kelompok Umur Age Groups	Karangsono	Sukorejo	Petung	Tisnogambar
(1)	(2)	(3)	(4)	(5)
0-4	404	572	485	504
5-9	644	910	739	906
10-14	691	982	706	934
15-19	975	615	514	972
20-24	624	980	759	1 021
25-29	613	911	737	829
30-34	517	864	739	841
35-39	687	876	710	950
40-44	659	849	690	989
45-49	641	997	684	963
50-54	643	929	719	897
55-59	464	768	536	773
60-64	402	622	440	610
65-69	273	462	337	447
70-74	183	323	221	310
75+	225	342	290	315
Kecamatan Bangsalsari	8 645	12 002	9 306	12 261

Lanjutan Tabel/*Continued Table 3.6*

Kelompok Umur Age Groups	Langkap	Bangsalsari	Gambirono	Curah Kalong
(1)	(5)	(6)	(7)	(8)
0-4	384	878	673	752
5-9	584	1 269	1 047	1 200
10-14	608	1 327	1 142	1 369
15-19	1 395	864	675	453
20-24	670	1 355	1 174	1 412
25-29	598	1 352	1 127	1 298
30-34	530	1 231	1 088	1 259
35-39	557	1 187	1 112	1 392
40-44	535	1 297	1 081	1 315
45-49	545	1 155	1 062	1 257
50-54	514	1 217	1 010	1 190
55-59	411	999	845	1 059
60-64	364	771	741	807
65-69	260	604	509	555
70-74	212	423	381	344
75+	196	585	386	464
Kecamatan Bangsalsari	8 363	16 514	14 053	16 126

Lanjutan Tabel/*Continued Table 3.6*

Kelompok Umur <i>Age Groups</i>	Tugasari	Banjarsari	Badean	Jumlah/ <i>Total</i>
(1)	(5)	(6)	(7)	(8)
0-4	690	218	328	5 888
5-9	1 126	287	578	9 290
10-14	1 211	372	651	9 993
15-19	478	1 149	1 519	9 609
20-24	1 276	381	668	10 320
25-29	1 184	315	535	9 499
30-34	1 161	338	571	9 139
35-39	1 216	403	599	9 689
40-44	1 210	355	584	9 564
45-49	1 206	416	562	9 488
50-54	1 026	305	572	9 022
55-59	894	297	476	7 522
60-64	705	318	426	6 206
65-69	528	200	336	4 511
70-74	364	145	205	3 111
75+	425	135	229	3 592
Kecamatan Bangsalsari	14 700	5 634	8 839	126 443

Catatan/*Note*: -

Sumber/*Source*: Dinas Kependudukan dan Pencacatan Sipil Kab. Jember/ Population and Civil Records Service of Jember Regency

Tabel 3.7
Table

Banyaknya Penduduk Menurut Kelompok Umur dan Jenis Kelamin di Desa Karangsono Kecamatan Bangsalsari, 2021

Number of Population by Age Group and Gender in Karangsono Village, Bangsalsari Subdistrict, 2021

Kelompok Umur <i>Age Groups</i>	Jenis Kelamin/Sex		
	Laki-Laki <i>Male</i>	Perempuan <i>Female</i>	Jumlah <i>Total</i>
(1)	(2)	(3)	(4)
0-4	218	186	404
5-9	321	323	644
10-14	350	341	691
15-19	519	456	975
20-24	313	311	624
25-29	322	291	613
30-34	269	248	517
35-39	318	369	687
40-44	331	328	659
45-49	327	314	641
50-54	331	312	643
55-59	213	251	464
60-64	206	196	402
65-69	154	119	273
70-74	102	81	183
75+	104	121	225
Kecamatan Bangsalsari	4 398	4 247	8 645

Catatan/Note: -

Sumber/Source: Dinas Kependudukan dan Pencacatan Sipil Kab. Jember/ Population and Civil Records Service of Jember Regency

Tabel 3.8
Table

Banyaknya Penduduk Menurut Kelompok Umur dan Jenis Kelamin di Desa Sukorejo Kecamatan Bangsalsari, 2021
Number of Population by Age Group and Gender in Sukorejo Village, Bangsalsari Subdistrict, 2021

Kelompok Umur <i>Age Groups</i>	Jenis Kelamin/Sex		
	Laki-Laki <i>Male</i>	Perempuan <i>Female</i>	Jumlah <i>Total</i>
(1)	(2)	(3)	(4)
0-4	284	288	572
5-9	493	417	910
10-14	538	444	982
15-19	318	297	615
20-24	509	471	980
25-29	491	420	911
30-34	436	428	864
35-39	429	447	876
40-44	423	426	849
45-49	475	522	997
50-54	448	481	929
55-59	385	383	768
60-64	330	292	622
65-69	219	243	462
70-74	152	171	323
75+	155	187	342
Kecamatan Bangsalsari	6 085	5 917	12 002

Catatan/Note: -

Sumber/Source: Dinas Kependudukan dan Pencacatan Sipil Kab. Jember/ Population and Civil Records Service of Jember Regency

Tabel 3.9
Table

Banyaknya Penduduk Menurut Kelompok Umur dan Jenis Kelamin di Desa Petung Kecamatan Bangsalsari, 2021
Number of Population by Age Group and Gender in Petung Village, Bangsalsari Subdistrict, 2021

Kelompok Umur <i>Age Groups</i>	Jenis Kelamin/Sex		
	Laki-Laki <i>Male</i>	Perempuan <i>Female</i>	Jumlah <i>Total</i>
(1)	(2)	(3)	(4)
0-4	225	260	485
5-9	364	375	739
10-14	380	326	706
15-19	251	263	514
20-24	384	375	759
25-29	355	382	737
30-34	382	357	739
35-39	353	357	710
40-44	339	351	690
45-49	322	362	684
50-54	364	355	719
55-59	291	245	536
60-64	205	235	440
65-69	181	156	337
70-74	101	120	221
75+	117	173	290
Kecamatan Bangsalsari	4 614	4 692	9 306

Catatan/Note: -

Sumber/Source: Dinas Kependudukan dan Pencacatan Sipil Kab. Jember/ Population and Civil Records Service of Jember Regency

Tabel 3.10
Table

Banyaknya Penduduk Menurut Kelompok Umur dan Jenis Kelamin di Desa Tisnogambar Kecamatan Bangsalsari, 2021

Number of Population by Age Group and Gender in Tisnogambar Village, Bangsalsari Subdistrict, 2021

Kelompok Umur <i>Age Groups</i>	Jenis Kelamin/Sex		
	Laki-Laki <i>Male</i>	Perempuan <i>Female</i>	Jumlah <i>Total</i>
(1)	(2)	(3)	(4)
0-4	278	226	504
5-9	467	439	906
10-14	475	459	934
15-19	506	466	972
20-24	516	505	1 021
25-29	425	404	829
30-34	407	434	841
35-39	460	490	950
40-44	480	509	989
45-49	461	502	963
50-54	441	456	897
55-59	371	402	773
60-64	305	305	610
65-69	233	214	447
70-74	146	164	310
75+	172	143	315
Kecamatan Bangsalsari	6 143	6 118	12 261

Catatan/Note: -

Sumber/Source: Dinas Kependudukan dan Pencacatan Sipil Kab. Jember/ Population and Civil Records Service of Jember Regency

Tabel 3.11
Table

Banyaknya Penduduk Menurut Kelompok Umur dan Jenis Kelamin di Desa Langkap Kecamatan Bangsalsari, 2021
Number of Population by Age Group and Gender in Langkap Village, Bangsalsari Subdistrict, 2021

Kelompok Umur <i>Age Groups</i>	Jenis Kelamin/Sex		
	Laki-Laki <i>Male</i>	Perempuan <i>Female</i>	Jumlah <i>Total</i>
(1)	(2)	(3)	(4)
0-4	179	205	384
5-9	294	290	584
10-14	297	311	608
15-19	693	702	1 395
20-24	340	330	670
25-29	304	294	598
30-34	251	279	530
35-39	286	271	557
40-44	262	273	535
45-49	252	293	545
50-54	257	257	514
55-59	192	219	411
60-64	178	186	364
65-69	119	141	260
70-74	88	124	212
75+	93	103	196
Kecamatan Bangsalsari	4 085	4 278	8 363

Catatan/Note: -

Sumber/Source: Dinas Kependudukan dan Pencacatan Sipil Kab. Jember/ Population and Civil Records Service of Jember Regency

Tabel 3.12
Table

Banyaknya Penduduk Menurut Kelompok Umur dan Jenis Kelamin di Desa Bangsalsari Kecamatan Bangsalsari, 2021
Number of Population by Age Group and Gender in Bangsalsari Village, Bangsalsari Subdistrict, 2021

Kelompok Umur <i>Age Groups</i>	Jenis Kelamin/Sex		
	Laki-Laki <i>Male</i>	Perempuan <i>Female</i>	Jumlah <i>Total</i>
(1)	(2)	(3)	(4)
0-4	441	437	878
5-9	655	614	1 269
10-14	694	633	1 327
15-19	461	403	864
20-24	683	672	1 355
25-29	713	639	1 352
30-34	610	621	1 231
35-39	613	574	1 187
40-44	644	653	1 297
45-49	533	622	1 155
50-54	600	617	1 217
55-59	469	530	999
60-64	379	392	771
65-69	314	290	604
70-74	194	229	423
75+	261	324	585
Kecamatan Bangsalsari	8 264	8 250	16 514

Catatan/Note: -

Sumber/Source: Dinas Kependudukan dan Pencacatan Sipil Kab. Jember/ Population and Civil Records Service of Jember Regency

Tabel 3.13
Table

Banyaknya Penduduk Menurut Kelompok Umur dan Jenis Kelamin di Desa Gambirono Kecamatan Bangsalsari, 2021
Number of Population by Age Group and Gender in Gambirono Village, Bangsalsari Subdistrict, 2021

Kelompok Umur <i>Age Groups</i>	Jenis Kelamin/Sex		
	Laki-Laki <i>Male</i>	Perempuan <i>Female</i>	Jumlah <i>Total</i>
(1)	(2)	(3)	(4)
0-4	349	324	673
5-9	526	521	1 047
10-14	564	578	1 142
15-19	353	322	675
20-24	607	567	1 174
25-29	589	538	1 127
30-34	556	532	1 088
35-39	556	556	1 112
40-44	507	574	1 081
45-49	495	567	1 062
50-54	517	493	1 010
55-59	406	439	845
60-64	361	380	741
65-69	265	244	509
70-74	181	200	381
75+	185	201	386
Kecamatan Bangsalsari	7 017	7 036	14 053

Catatan/Note: -

Sumber/Source: Dinas Kependudukan dan Pencacatan Sipil Kab. Jember/ Population and Civil Records Service of Jember Regency

Tabel
Table 3.14

Banyaknya Penduduk Menurut Kelompok Umur dan Jenis Kelamin di Desa Curah Kalong Kecamatan Bangsalsari, 2021

Number of Population by Age Group and Gender in Curah Kalong Village, Bangsalsari Subdistrict, 2021

Kelompok Umur <i>Age Groups</i>	Jenis Kelamin/Sex		
	Laki-Laki <i>Male</i>	Perempuan <i>Female</i>	Jumlah <i>Total</i>
(1)	(2)	(3)	(4)
0-4	395	357	752
5-9	634	566	1 200
10-14	714	655	1 369
15-19	238	215	453
20-24	721	691	1 412
25-29	655	643	1 298
30-34	593	666	1 259
35-39	719	673	1 392
40-44	637	678	1 315
45-49	621	636	1 257
50-54	590	600	1 190
55-59	508	551	1 059
60-64	403	404	807
65-69	281	274	555
70-74	154	190	344
75+	219	245	464
Kecamatan Bangsalsari	8 082	8 044	16 126

Catatan/Note: -

Sumber/Source: Dinas Kependudukan dan Pencacatan Sipil Kab. Jember/ Population and Civil Records Service of Jember Regency

Tabel 3.15
Table

Banyaknya Penduduk Menurut Kelompok Umur dan Jenis Kelamin di Desa Tugusari Kecamatan Bangsalsari, 2021
Number of Population by Age Group and Gender in Tugusari Village, Bangsalsari Subdistrict, 2021

Kelompok Umur Age Groups	Jenis Kelamin/Sex		
	Laki-Laki Male	Perempuan Female	Jumlah Total
(1)	(2)	(3)	(4)
0-4	335	355	690
5-9	569	557	1 126
10-14	614	597	1 211
15-19	252	226	478
20-24	668	608	1 276
25-29	590	594	1 184
30-34	569	592	1 161
35-39	627	589	1 216
40-44	591	619	1 210
45-49	590	616	1 206
50-54	480	546	1 026
55-59	445	449	894
60-64	308	397	705
65-69	249	279	528
70-74	182	182	364
75+	214	211	425
Kecamatan Bangsalsari	7 283	7 417	14 700

Catatan/Note: -

Sumber/Source: Dinas Kependudukan dan Pencacatan Sipil Kab. Jember/ Population and Civil Records Service of Jember Regency

Tabel 3.16
Table

Banyaknya Penduduk Menurut Kelompok Umur dan Jenis Kelamin di Desa Banjarsari Kecamatan Bangsalsari, 2021
Number of Population by Age Group and Gender in Banjarsari Village, Bangsalsari Subdistrict, 2021

Kelompok Umur Age Groups	Jenis Kelamin/Sex		
	Laki-Laki Male	Perempuan Female	Jumlah Total
(1)	(2)	(3)	(4)
0-4	110	108	218
5-9	140	147	287
10-14	211	161	372
15-19	600	549	1 149
20-24	178	203	381
25-29	159	156	315
30-34	164	174	338
35-39	194	209	403
40-44	154	201	355
45-49	202	214	416
50-54	154	151	305
55-59	141	156	297
60-64	149	169	318
65-69	91	109	200
70-74	71	74	145
75+	63	72	135
Kecamatan Bangsalsari	2 781	2 853	5 634

Catatan/Note: -

Sumber/Source: Dinas Kependudukan dan Pencacatan Sipil Kab. Jember/ Population and Civil Records Service of Jember Regency

Tabel 3.17
Table

Banyaknya Penduduk Menurut Kelompok Umur dan Jenis Kelamin di Desa Badean Kecamatan Bangsalsari, 2021
Number of Population by Age Group and Gender in Badean Village, Bangsalsari Subdistrict, 2021

Kelompok Umur Age Groups	Jenis Kelamin/Sex		
	Laki-Laki Male	Perempuan Female	Jumlah Total
(1)	(2)	(3)	(4)
0-4	174	154	328
5-9	298	280	578
10-14	314	337	651
15-19	750	769	1 519
20-24	351	317	668
25-29	269	266	535
30-34	279	292	571
35-39	288	311	599
40-44	283	301	584
45-49	267	295	562
50-54	287	285	572
55-59	209	267	476
60-64	212	214	426
65-69	172	164	336
70-74	120	85	205
75+	100	129	229
Kecamatan Bangsalsari	4 373	4 466	8 839

Catatan/Note: -

Sumber/Source: Dinas Kependudukan dan Pencacatan Sipil Kab. Jember/ Population and Civil Records Service of Jember Regency

Tabel 3.18
Table

**Banyaknya Penduduk Menurut Tempat Lahir di Kecamatan
Bangsalsari, 2021**
*Number of Population by Place of Birth in Bangsalsari
Subdistrict, 2021*

Desa/Kelurahan Village/Kelurahan	Jember	Banyuwangi	Lumajang	Bondowoso
(1)	(2)	(3)	(4)	(5)
1. Karangsono	7 948	35	21	10
2. Sukorejo	11 843	93	31	19
3. Petung	9 189	49	41	15
4. Tisnogambar	11 868	44	16	7
5. Langkap	7 289	21	26	9
6. Bangsalsari	15 848	131	81	42
7. Gambirono	13 832	76	53	23
8. Curah Kalong	16 626	18	19	15
9. Tugusari	15 046	27	25	15
10. Banjarsari	4 700	16	12	4
11. Badean	7 725	19	20	8
Kecamatan Bangsalsari	121 914	529	345	167

Lanjutan Tabel/Continued Table 3.18

Desa/Kelurahan Village/Kelurahan	Surabaya	Malang	Probolinggo	Kediri
(1)	(6)	(7)	(8)	(9)
1. Karangsono	26	15	19	8
2. Sukorejo	17	22	23	22
3. Petung	12	19	32	9
4. Tisnogambar	12	11	17	6
5. Langkap	8	11	29	3
6. Bangsalsari	52	63	53	15
7. Gambirono	25	27	20	6
8. Curah Kalong	11	10	21	4
9. Tugusari	13	9	10	4
10. Banjarsari	7	3	2	0
11. Badean	4	4	8	2
Kecamatan Bangsalsari	187	194	234	79

Lanjutan Tabel/*Continued Table* 3.18

Desa/Kelurahan Village/Kelurahan	Situbondo	Lain-lain/ Others	Jumlah/ Total
(1)	(10)	(11)	(12)
1. Karangsono	9	266	8 357
2. Sukorejo	17	265	12 352
3. Petung	6	145	9 517
4. Tisnogambar	8	194	12 183
5. Langkap	7	157	7 560
6. Bangsalsari	23	612	16 920
7. Gambirono	13	383	14 458
8. Curah Kalong	9	216	16 949
9. Tugusari	2	215	15 366
10. Banjarsari	3	99	4 846
11. Badean	7	98	7 895
Kecamatan Bangsalsari	104	2 650	126 403

Catatan/Note: -

Sumber/Source: Dinas Kependudukan dan Pencacatan Sipil Kab. Jember/ Population and Civil Records Service of Jember Regency

Tabel 3.19
Table

Jumlah Penduduk Menurut Status Perkawinan di Kecamatan Bangsalsari, 2021
Total Population by Marital Status in Bangsalsari Subdistrict, 2021

Desa/Kelurahan Village/Kelurahan	Belum Kawin/ Single	Kawin/ Marry	Cerai Hidup/ Divorced	Cerai Mati/ Death Divorced	Jumlah/ Total
(1)	(2)	(3)	(4)	(5)	(6)
1. Karangsono	4 405	3 432	162	358	8 357
2. Sukorejo	6 492	4 998	252	610	12 352
3. Petung	5 185	3 696	159	477	9 517
4. Tisnogambar	6 855	4 645	143	540	12 183
5. Langkap	3 985	3 023	126	426	7 560
6. Bangsalsari	8 682	6 925	366	947	16 920
7. Gambirono	7 706	5 727	302	723	14 458
8. Curah Kalong	9 299	6 601	258	791	16 949
9. Tugusari	8 348	6 039	248	731	15 366
10. Banjarsari	2 743	1 746	74	283	4 846
11. Badean	4 480	2 982	116	317	7 895
Kecamatan Bangsalsari	68 180	49 814	2 206	6 203	126 403

Catatan/Note: -

Sumber/Source: Dinas Kependudukan dan Pencatatan Sipil Kab. Jember/ Population and Civil Records Service of Jember Regency

Tabel 3.20
Table

Jumlah Penduduk Menurut Status Hubungan Dalam Keluarga di Kecamatan Bangsalsari, 2021
Total Population According to Family Relationship Status in Bangsalsari Subdistrict, 2021

Desa/Kelurahan Village/Kelurahan	Kepala Keluarga Head of Family	Suami Husband	Istri Wife	Anak Child
(1)	(2)	(3)	(4)	(5)
1. Karangsono	2 715	0	1 988	3 296
2. Sukorejo	4 183	0	2 898	4 711
3. Petung	3 237	0	2 346	3 517
4. Tisnogambar	4 086	1	2 980	4 390
5. Langkap	2 531	0	1 803	2 894
6. Bangsalsari	5 645	4	3 923	6 566
7. Gambirono	4 933	0	3 437	5 346
8. Curah Kalong	5 616	0	4 215	6 151
9. Tugusari	5 148	2	3 726	5 654
10. Banjarsari	1 721	0	1 193	1 602
11. Badean	2 671	0	2 031	2 831
Kecamatan Bangsalsari	42 486	7	30 540	46 958

Lanjutan Tabel/*Continued Table 3.20*

Desa/Kelurahan Village/Kelurahan	Menantu Son in-law	Cucu Grandchild	Orang Tua Parents	Mertua In-law
(1)	(6)	(7)	(8)	(9)
1. Karangsono	15	98	67	63
2. Sukorejo	25	193	102	78
3. Petung	28	142	72	63
4. Tisnogambar	62	241	108	107
5. Langkap	9	86	77	72
6. Bangsalsari	34	254	127	114
7. Gambirano	36	260	96	99
8. Curah Kalong	60	345	170	138
9. Tugusari	49	343	104	119
10. Banjarsari	23	114	46	36
11. Badean	9	141	68	51
Kecamatan Bangsalsari	350	2 217	1 037	940

Lanjutan Tabel/*Continued Table* 3.20

Desa/Kelurahan Village/Kelurahan	Famili lain Other Families	Pembantu Maid	Lainnya Other	Jumlah Total
(1)	(10)	(11)	(12)	(13)
1. Karangsono	67	0	48	8 357
2. Sukorejo	94	0	68	12 352
3. Petung	78	0	34	9 517
4. Tisnogambar	78	0	130	12 183
5. Langkap	49	0	39	7 560
6. Bangsalsari	164	1	88	16 920
7. Gambirono	113	0	138	14 458
8. Curah Kalong	154	0	100	16 949
9. Tugusari	117	0	104	15 366
10. Banjarsari	46	0	65	4 846
11. Badean	34	0	59	7 895
Kecamatan Bangsalsari	994	1	873	126 403

Catatan/Note: -

Sumber/Source: Dinas Kependudukan dan Pencacatan Sipil Kab. Jember/ Population and Civil Records Service of Jember Regency

Tabel 3.21
Table

**Jumlah Penduduk Menurut Pendidikan Terakhir yang
Ditamatkan di Kecamatan Bangsalsari, 2021**
**Total Population According to the Last Education Attended
in Bangsalsari Subdistrict, 2021**

Desa/Kelurahan Village/Kelurahan	Belum Sekolah / Tidak Sekolah Not Yet School / Not Schooling	Belum Tamat Sekolah Dasar / Haven't Finished Elementary School	Sekolah Dasar Primary School	Sekolah Menengah Pertama Junior High School
(1)	(2)	(3)	(4)	(5)
1. Karangsono	1 798	1 311	2 704	1 484
2. Sukorejo	2 830	2 118	4 051	1 764
3. Petung	2 385	1 742	3 281	1 124
4. Tisnogambar	2 990	2 289	4 712	1 165
5. Langkap	2 073	1 455	2 494	827
6. Bangsalsari	4 099	2 607	4 815	2 267
7. Gambirono	3 510	1 875	5 284	2 010
8. Curah Kalong	5 725	3 431	5 562	1 434
9. Tugusari	4 582	3 536	5 303	1 147
10. Banjarsari	1 076	921	2 073	450
11. Badean	2 316	1 154	3 309	646
Kecamatan Bangsalsari	33 384	22 439	43 588	14 318

Catatan/Note: -

Sumber/Source: Dinas Kependudukan dan Pencacatan Sipil Kab. Jember/ Population and Civil Records Service of Jember Regency

Lanjutan Tabel/*Continued Table* 3.21

Desa/Kelurahan Village/Kelurahan	Sekolah Menengah Atas Senior High School	D1/D2	D3	S1
(1)	(6)	(7)	(8)	(9)
1. Karangsono	897	18	32	104
2. Sukorejo	1 302	31	50	193
3. Petung	861	22	36	63
4. Tisnogambar	839	41	35	108
5. Langkap	598	17	25	66
6. Bangsalsari	2 497	78	116	405
7. Gambirono	1 514	28	44	174
8. Curah Kalong	703	14	11	61
9. Tugusari	703	14	19	57
10. Banjarsari	277	10	10	26
11. Badean	420	11	11	26
Kecamatan Bangsalsari	10 611	284	389	1 283

Lanjutan Tabel/Continued Table 3.21

Desa/Kelurahan Village/Kelurahan	S2	S3	Jumlah/ Total
(1)	(10)	(11)	(12)
1. Karangsono	8	1	8 357
2. Sukorejo	12	1	12 352
3. Petung	3	0	9 517
4. Tisnogambar	4	0	12 183
5. Langkap	5	0	7 560
6. Bangsalsari	36	0	16 920
7. Gambirono	19	0	14 458
8. Curah Kalong	7	1	16 949
9. Tugusari	5	0	15 366
10. Banjarsari	3	0	4 846
11. Badean	2	0	7 895
Kecamatan Bangsalsari	104	3	126 403

Catatan/Note: -

Sumber/Source: Dinas Kependudukan dan Pencacatan Sipil Kab. Jember/ Population and Civil Records Service of Jember Regency

Tabel 3.22
Table

Jumlah Penduduk Menurut Kelompok Umur dan Jenis Kelamin di Kecamatan Bangsalsari, 2021
Number of Population by Age Group dan Gender in Bangsalsari Subdistrict, 2021

Kelompok Umur Age Groups	Jenis Kelamin/Sex		
	Laki-Laki/ Male	Perempuan/ Female	Jumlah/ Total
(1)	(2)	(3)	(4)
0 – 14	13 374	12 527	25 901
15 -64	43 533	44 099	87 632
65+	5 037	5 694	10 731
Kecamatan Bangsalsari	61 944	62 320	124 264

Catatan/Note: Hasil Perapihan Umur dari Data Administrasi Kependudukan dan Sensus Penduduk 2021 (September)/ The result of Smoothed Ingle Year of Age from Population Administration Data and Th 2021 Population Census (September)

Sumber/Source: BPS Sensus Penduduk 2021/ BPS-Statistics Indonesia 2021 Population Census

Tabel 3.23
Table

**Jumlah Penduduk Menurut Pekerjaan di Kecamatan
Bangsalsari, 2021**
**Total Population by Occupation in Bangsalsari Subdistrict,
2021**

Desa/Kelurahan <i>Village/Kelurahan</i>	Petani/Perkebun/ <i>Farmers/Planters</i>	Belum/ Tidak Bekerja/ <i>Not Yet/ Not working</i>	Wiraswasta/ <i>Entrepreneur</i>	Pelajar/ <i>Student</i>
(1)	(2)	(3)	(4)	(5)
1. Karangsono	1 255	2 007	1 855	1 205
2. Sukorejo	813	3 079	3 083	1 659
3. Petung	487	2 471	1 910	1 116
4. Tisnogambar	2 044	2 791	2 139	1 621
5. Langkap	816	1 900	1 406	1 017
6. Bangsalsari	1 186	4 489	3 782	2 182
7. Gambirano	1 882	3 517	3 676	1 994
8. Curah Kalong	2 582	4 188	2 895	2 095
9. Tugusari	3 153	3 857	2 858	1 819
10. Banjarsari	1 037	1 245	1 091	397
11. Badean	2 498	2 125	1 225	786
Kecamatan Bangsalsari	17 753	31 669	25 920	15 891

Lanjutan Tabel/Continued Table 3.23

Desa/Kelurahan Village/Kelurahan	Mengurus Rumah Tangga/ Taking care of Household	Buruh Tani/ Farm Workers	Karyawan Swasta/ General Employes	Perdagangan/ Trading
(1)	(6)	(7)	(8)	(9)
1. Karangsono	945	703	116	41
2. Sukorejo	1 994	1 015	111	134
3. Petung	1 761	816	127	195
4. Tisnogambar	1 860	1 201	115	91
5. Langkap	1 006	1 107	59	35
6. Bangsalsari	2 880	361	345	368
7. Gambirano	2 098	402	244	160
8. Curah Kalong	2 890	1 443	234	115
9. Tugusari	2 314	710	259	85
10. Banjarsari	535	296	40	36
11. Badean	789	198	117	30
Kecamatan Bangsalsari	19 072	8 252	1 767	1 290

Lanjutan Tabel/Continued Table 3.23

Desa/Kelurahan Village/Kelurahan	Buruh Harian Lepas/ Freelance	PNS/ Civil Servant	Lainnya/ Others	Jumlah/ Total
(1)	(10)	(11)	(13)	(14)
1. Karangsono	23	40	167	8 357
2. Sukorejo	78	48	338	12 352
3. Petung	266	17	351	9 517
4. Tisnogambar	37	39	245	12 183
5. Langkap	30	17	167	7 560
6. Bangsalsari	94	168	1 065	16 920
7. Gambirono	33	46	406	14 458
8. Curah Kalong	281	8	218	16 949
9. Tugusari	81	14	216	15 366
10. Banjarsari	49	6	114	4 846
11. Badean	16	10	101	7 895
Kecamatan Bangsalsari	988	413	3 388	126 403

Catatan/Note: -

Sumber/Source: Dinas Kependudukan dan Pencacatan Sipil Kab. Jember/ Population and Civil Records Service of Jember Regency

2021

04

SOSIAL DAN KESEJAHTERAAN RAKYAT

Social and Welfare

HEALTH / Kesehatan

JUMLAH PUSKESMAS

PUBLIC HEALTH CENTER

1 UNIT



PENDIDIKAN / EDUCATION

JUMLAH SEKOLAH

SCHOOLS

SD 73

SMP 29

SMA 22



PENJELASAN TEKNIS

1. Data yang tersaji pada bab ini meliputi data pendidikan, kesehatan, perumahan dan lingkungan, agama dan sosial lainnya.
2. Data pendidikan meliputi data jumlah sekolah, murid dan guru TK, SD, SLTP, dan SMU serta jumlah Perguruan Tinggi / Akademi menurut desa. Untuk data TK, SD sampai dengan SMU/SMK bersumber dari Dinas Pendidikan Nasional Kabupaten Jember. Sedangkan jumlah sekolah, murid dan guru RA, MI, MTS, dan MA bersumber dari Kementerian Agama Kabupaten Jember.
3. Pendidikan adalah kegiatan belajar mengajar di segala tingkatan baik formal maupun informal. Dalam publikasi Kecamatan Dalam Angka, kegiatan pendidikan yang dicakup adalah kegiatan pendidikan formal baik dibawah Departemen Pendidikan dan Kebudayaan maupun dari Kementerian Agama Kabupaten Jember. Kegiatan pendidikan meliputi banyaknya sekolah, murid, dan guru dirinci menurut jenjang/tingkatan yaitu, SD, SMP, SMU, dan Sekolah Kejuruan.
4. Kesehatan dalam statistik mencakup kesehatan penduduk suatu wilayah yang meliputi tingkat kesehatan penduduk tersebut, fasilitas baik tenaga dan alat penunjang kesehatan,

TECHNICAL NOTES

1. *This chapter includes data on education, health, housing and the environment, religion and other social matters..*
2. *Education data includes data on the number of schools, students and teachers of kindergarten, elementary, junior high, and high school as well as the number of universities/academies by village. For TK, SD to SMU/SMK data, it is sourced from the National Education Office of Jember Regency. While the number of schools, students and teachers of RA, MI, MTS, and MA comes from the Ministry of Religion of Jember Regency.*
3. *Education is a teaching and learning activity at all levels, both formal and informal. In the publication of Sub-District in Figures, educational activities covered are formal education activities under the Ministry of Education and Culture as well as from the Ministry of Religion of Jember Regency. Educational activities include the number of schools, students, and teachers broken down by level/level, namely, SD, SMP, SMU, and Vocational Schools.*
4. *Statistic health includes the health of the population of an area which includes the level of population health, facilities for both personnel and health support equipment,*

dan prasarana fisik seperti rumah sakit, apotik. Kesehatan dalam hal ini merinci banyaknya rumah sakit, pusat kesehatan masyarakat (puskesmas), rumah bersalin, apotik, dan jumlah tenaga kesehatan menurut tempat kerja dan keahliannya.

5. Permasalahan sosial adalah permasalahan yang timbul dalam masyarakat akibat suatu perubahan atau keadaan yang mengakibatkan gangguan/kendala baik secara langsung maupun tidak langsung. Cakupan permasalahan sosial yang ditampilkan di bab ini meliputi jumlah korban bencana, kejadian bencana alam dan lain-lain
6. Cakupan agama adalah jumlah sarana peribadatan, jumlah pernikahan dan isbat. Agama yang dianut penduduk meliputi agama Islam, Protestan, Katholik, Hindu, Budha dan Lainnya. Sarana peribadatan meliputi banyaknya Masjid, Gereja, Pura, dan Vihara.

and physical infrastructure such as hospitals, pharmacies. In this case health is depicted by the number of hospitals, community health centers (puskesmas), maternity homes, pharmacies, and the number of health workers according to their workplace and expertise.

5. *Social problems are problems that arise in society as a result of a change or condition that results in disturbances/obstacles either directly or indirectly. The scope of social problems presented in this chapter includes the number of disaster victims, natural disaster events and others*
6. *The scope of religion in this chapter is the number of places of worship, the number of marriages and isbat. The religions adopted by the population is Islam, Protestantism, Catholicism, Hinduism, Buddhism and others. Facilities of worship include many mosques, churches, temples, and monasteries.*

ULASAN

Jumlah sekolah untuk SD sederajat (SD negeri/swasta dan Madrasah Ibtidaiyah negeri/ swasta), SLTP sederajat (SMP negeri/ swasta, Madrasah Tsanawiyah negeri/swasta dan SMP Terbuka) dan SLTA sederajat (SMA negeri/ swasta, Madrasah Aliyah negeri/ swasta dan SMK) pada tahun 2021 masing-masing sebanyak 73 unit, 29 unit dan 22 unit dengan jumlah murid sebanyak 11 225 siswa (SD), 4 890 siswa (SLTP) dan 2 932 siswa (SLTA). Sedang jumlah guru yang mengajar pada jenjang pendidikan tersebut diatas adalah 553 orang (SD), 393 orang (SLTP) dan 254 orang (SLTA).

Jumlah fasilitas kesehatan yang terdapat di Kecamatan Bangsalsari diantaranya Puskesmas sebanyak 2 unit, Apotik 2 Unit, dan Puskesmas Pembantu (Pustu) sebanyak 9 unit.

Meskipun di kecamatan ini tidak memiliki transportasi angkutan umum seperti dikota, untuk akses sarana kesehatan menuju Rumah Sakit Umum dan Rumah sakit bersalin yang berada di kota dapat dijangkau begitu mudah. Hal ini dikarenakan ruas jalan yang ada dikecamatan Bangsalsari mayoritas memiliki ruas jalan yang besar dan beraspal sehingga masih bisa di akses oleh kendaraan roda dua dan roda empat.

DESCRIPTION

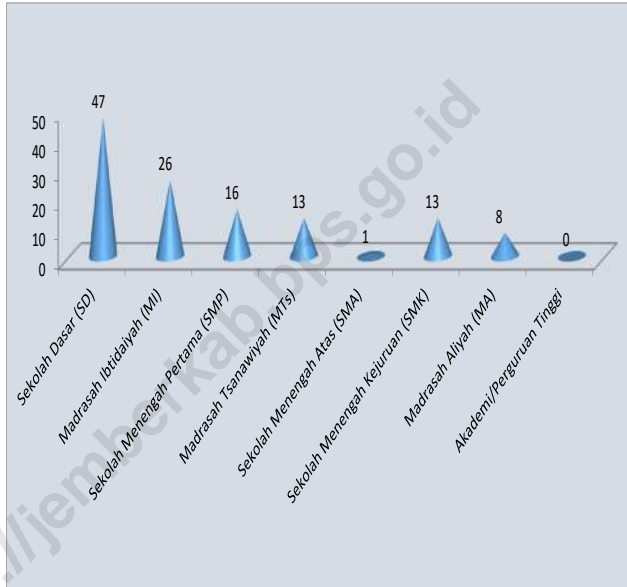
The number of schools for the elementary school (public/private elementary school and public/private Madrasah Ibtidaiyah), junior high school (public/private junior high school, public/private Madrasah Tsanawiyah and Open Middle School) and senior high school (public/private high school, public/private Madrasah Aliyah and SMK) in 2021 is 36 units, 14 units and 4 units with a total of 5 905 students (SD), 1 881 students (SLTP) and 1 003 students (SLTA). While the number of teachers at each education level above is 149 people (SD), 138 people (SLTP) and 76 people (SLTA).

The number of health facilities in Bangsalsari Sub-District includes 1 unit of Puskesmas, 2 unit of drugstore, and 9 units of Supporting Health Center (Pustu).

This sub-district does not have public transportation like in the center of city, but access to health facilities to the General Hospital and Maternity Hospital in the city can be reached so easily. This is because the majority of existing roads in the Sub-district of Bangsalsari have large and paved roads so that they can still be accessed by two-wheeled and four-wheeled vehicles.


Gambar 4.1
Figures

Banyaknya Desa¹/Kelurahan yang Memiliki Fasilitas Sekolah Menurut Tingkat Pendidikan di Kecamatan Bangsalsari, 2021
Number of Villages¹/Kelurahan Having Educational Facilities by Educational Level in Bangsalsari Subdistrict, 2021



Sumber/Source : BPS, Pendataan Potensi Desa (Podes) 2020 dan 2021/BPS-Statistics Indonesia, Village Potential Data Collecting 2020 and 2021

Gambar 4.2 Jumlah Sarana Kesehatan Menurut Desa, 2021
Figures Number of Health Facilities by Village, 2021



Sumber/Source : BPS, Pendataan Potensi Desa (Podes) 2020 dan 2021/BPS-Statistics Indonesia, Village Potential Data Collecting 2020 and 2021

4.1 PENDIDIKAN EDUCATION

Tabel 4.1.1 Banyaknya Desa¹/Kelurahan yang Memiliki Fasilitas Sekolah Menurut Tingkat Pendidikan di Kecamatan Bangsalsari, 2019–2021
Number of Villages¹/Kelurahan Having Educational Facilities by Educational Level in Bangsalsari Subdistrict, 2019–2021

Tingkat Pendidikan <i>Educational Level</i>	2019	2020	2021
(1)	(2)	(3)	(4)
Sekolah Dasar (SD) <i>Primary School</i>	11	11	11
Madrasah Ibtidaiyah (MI) <i>Madrasah Ibtidaiyah</i>	10	10	10
Sekolah Menengah Pertama (SMP) <i>Junior High School</i>	9	9	9
Madrasah Tsanawiyah (MTs) <i>Madrasah Tsanawiyah (MTs)</i>	5	5	5
Sekolah Menengah Atas (SMA) <i>Senior High School</i>	1	1	1
Sekolah Menengah Kejuruan (SMK) <i>Vocational High School</i>	7	7	7
Madrasah Aliyah (MA) <i>Madrasah Aliyah</i>	5	5	5
Akademi/Perguruan Tinggi <i>Academy/University</i>	-	-	-
Sekolah Dasar Luar Biasa (SDLB)	-	-	-
Sekolah Menengah Pertama Luar Biasa (SMPLB)	-	-	-
Sekolah Menengah Atas Luar Biasa (SMALB)	-	-	-
Pondok Pesantren	8	8	8

Catatan/Note: ¹ Desa pada tabel ini termasuk Unit Permukiman Transmigrasi (UPT) yang masih dibina oleh kementerian terkait/
Villages in this table include Transmigration Settlement Unit which is still fostered by the relevant ministries.

Sumber/Source: BPS, Pendataan Potensi Desa (Podes) 2020 dan 2021/BPS-Statistics Indonesia, *Village Potential Data Collecting 2020 and 2021*

Tabel 4.1.2
Table

**Jumlah Sekolah Menurut Tingkat Pendidikan di
Kecamatan Bangsalsari , 2020/2021 dan 2021/2022
Number of Schools by Educational Level in Bangsalsari
Subdistrict, 2020/2021 and 2021/2022**

Tingkat Pendidikan Educational Level	Negeri/Public		Swasta/Private		Jumlah/Total	
	2020/2021	2021/2022	2020/2021	2021/2022	2020/2021	2021/2022
(1)	(2)	(3)	(4)	(5)	(6)	(7)
Taman Kanak-Kanak (TK) ¹ /Kindergarten ¹	-	-	34	34	34	34
Raudatul Athfal (RA) ² Raudatul Athfal (RA) ²	-	-	24	24	24	24
Sekolah Dasar (SD) ¹ Elementary Schools ¹	45	45	2	2	47	47
Madrasah Ibtidaiyah (MI) ² /Madrasah Ibtidaiyah (MI) ²	-	-	25	26	25	26
Sekolah Menengah Pertama (SMP) ¹ /Junior High Schools ¹	4	4	12	12	16	16
Madrasah Tsanawiyah (MTs) ² /Madrasah Tsanawiyah (MTs) ²	1	1	12	12	13	13
Sekolah Menengah Atas (SMA) ¹ /Senior High Schools ¹	1	1	-	-	1	1
Sekolah Menengah Kejuruan (SMK) ¹ Vocational High Schools ¹	13	13	-	-	13	13
Madrasah Aliyah (MA) ² Madrasah Aliyah (MA) ²	-	-	8	8	8	8

Catatan/Note: ³ Seluruh Raudatul Athfal (RA) berstatus swasta/All Raudatul Athfal (RA) are private

Sumber/Source: ¹ Kementerian Pendidikan, Kebudayaan, Riset, dan Teknologi, Sistem Data Pokok Pendidikan, data semester ganjil laporan sampai dengan 30 November 2021/Ministry of Education, Culture, Research, and Technology, Basic Education Data System, odd semester report data up to 30 November 2021

² Kementerian Agama, EMIS, data semester ganjil laporan sampai dengan 17 Februari 2022/Ministry of Religious Affairs, EMIS, odd semester report data up to 17 February 2022

Tabel 4.1.3
Table

Jumlah Guru Menurut Tingkat Pendidikan di Kecamatan Bangsalsari, 2020/2021 dan 2021/2022
Number of Teachers by Educational Level in Bangsalsari Subdistrict, 2020/2021 and 2021/2022

Tingkat Pendidikan Educational Level	Negeri/Public		Swasta/Private		Jumlah/Total	
	2020/2021	2021/2022	2020/2021	2021/2022	2020/2021	2021/2022
(1)	(2)	(3)	(4)	(5)	(6)	(7)
Taman Kanak-Kanak (TK) ¹ /Kindergarten ¹	-	-	80	113	80	113
Raudatul Athfal (RA) ² Raudatul Athfal (RA) ²	-	-	108	108	108	108
Sekolah Dasar (SD) ^{1,3} Elementary Schools ^{1,3}	419	287	12	11	431	298
Madrasah Ibtidaiyah (MI) ² /Madrasah Ibtidaiyah (MI) ²	-	-	256	255	256	255
Sekolah Menengah Pertama (SMP) ^{1,3} / Junior High Schools ^{1,3}	70	52	124	125	194	177
Madrasah Tsanawiyah (MTs) ² /Madrasah Tsanawiyah (MTs) ²	27	39	159	177	186	216
Sekolah Menengah Atas (SMA) ^{1,3} /Senior High Schools ^{1,3}	8	9	-	-	8	9
Sekolah Menengah Kejuruan (SMK) ^{1,3,4} Vocational High Schools ^{1,3,4}	113	105	-	-	113	105
Madrasah Aliyah (MA) ² Madrasah Aliyah (MA) ²	-	-	107	140	107	140

Catatan/Note: ³ Jumlah guru termasuk kepala sekolah dan guru/The total of teachers including headmaster and teacher.

⁴ Guru yang mengajar di dua sekolah atau lebih dihitung di masing-masing sekolah/Teacher who taught in two schools or more counted in every school.

Sumber/Source: ¹ Kementerian Pendidikan, Kebudayaan, Riset, dan Teknologi, Sistem Data Pokok Pendidikan, data semester ganjil laporan sampai dengan 30 November 2021/Ministry of Education, Culture, Research, and Technology, Basic Education Data System, odd semester report data up to 30 November 2021

² Kementerian Agama, EMIS, data semester ganjil laporan sampai dengan 17 Februari 2022/Ministry of Religious Affairs, EMIS, odd semester report data up to 17 February 2022

Tabel 4.1.4 Jumlah Murid Menurut Tingkat Pendidikan di Kecamatan Bangsalsari, 2020/2021 dan 2021/2022
Table Number of Pupils by Educational Level in Bangsalsari Subdistrict, 2020/2021 and 2021/2022

Tingkat Pendidikan Educational Level	Negeri/Public		Swasta/Private		Jumlah/Total	
	2020/2021	2021/2022	2020/2021	2021/2022	2020/2021	2021/2022
(1)	(2)	(3)	(4)	(5)	(6)	(7)
Taman Kanak-Kanak (TK) ¹ /Kindergarten ¹	-	-	1 504	1 398	1 504	1 398
Raudatul Athfal (RA) ² Raudatul Athfal (RA) ²	-	-	1 331	1 252	1 331	1 252
Sekolah Dasar (SD) ¹ Elementary Schools ¹	8 268	8 055	243	267	8 511	8 322
Madrasah Ibtidaiyah (MI) ² /Madrasah Ibtidaiyah (MI) ²	-	-	2 714	2 903	2 714	2 903
Sekolah Menengah Pertama (SMP) ¹ /Junior High Schools ¹	1 382	1 314	1 544	1 627	2 926	2 941
Madrasah Tsanawiyah (MTs) ² /Madrasah Tsanawiyah (MTs) ²	438	368	1 582	1 581	2 020	1 949
Sekolah Menengah Atas (SMA) ¹ /Senior High Schools ¹	93	137	-	-	93	137
Sekolah Menengah Kejuruan (SMK) ¹ Vocational High Schools ¹	998	1 586	-	-	998	1 586
Madrasah Aliyah (MA) ² Madrasah Aliyah (MA) ²	-	-	1 149	1 209	1 149	1 209

Catatan/Note: ...

Sumber/Source: ¹ Kementerian Pendidikan, Kebudayaan, Riset, dan Teknologi, Sistem Data Pokok Pendidikan, data semester ganjil laporan sampai dengan 30 November 2021/Ministry of Education, Culture, Research, and Technology, Basic Education Data System, odd semester report data up to 30 November 2021

² Kementerian Agama, EMIS, data semester ganjil laporan sampai dengan 17 Februari 2022/Ministry of Religious Affairs, EMIS, odd semester report data up to 17 February 2022

Tabel 4.1.5
Table

**Jumlah Fasilitas Sekolah Menurut Desa di Kecamatan
Bangsalsari , 2019–2021**
**Number of School Facilities by Village in Bangsalsari
Subdistrict, 2019–2021**

Desa Village	PAUD		
	2019	2020	2021
(1)	(2)	(3)	(4)
1. Karangsono	1	1	1
2. Sukorejo	3	3	3
3. Petung	3	3	3
4. Tisnogambar	4	4	4
5. Langkap	4	4	4
6. Bangsalsari	1	3	3
7. Gambirono	4	4	4
8. Curah Kalong	4	4	4
9. Tugusari	6	6	6
10. Banjarsari	1	1	1
11. Badean	3	3	3
Kecamatan Bangsalsari	32	36	36

Lanjutan Tabel/Continue Table 4.1.5

Desa Village	RA			TK		
	2019	2020	2021	2019	2020	2021
(1)	(5)	(6)	(7)	(8)	(9)	(10)
1. Karangsono	2	2	2	2	2	2
2. Sukorejo	4	4	4	3	3	3
3. Petung	1	1	1	5	4	4
4. Tisnogambar	2	2	2	3	3	3
5. Langkap	5	5	5	1	1	1
6. Bangsalsari	3	3	3	9	9	9
7. Gambirono	1	1	1	5	6	6
8. Curah Kalong	5	5	5	-	1	1
9. Tugusari	-	-	-	3	3	3
10. Banjarsari	-	-	-	2	2	2
11. Badean	1	1	1	-	-	-
Kecamatan Bangsalsari	24	24	24	33	34	34

Sumber/Source: Dinas Pendidikan dan Kementerian Agama / Education Service and Ministry of Region

Lanjutan Tabel/Continue Table 4.1.5

Desa Village	SD Primary School			MI Madrasah Ibtidaiyah		
	2019	2020	2021	2019	2020	2021
(1)	(11)	(12)	(13)	(14)	(15)	(16)
1. Karangsono	4	4	4	2	2	2
2. Sukorejo	3	3	3	2	2	2
3. Petung	4	4	4	1	1	1
4. Tisnogambar	3	3	3	1	1	1
5. Langkap	2	2	2	2	3	3
6. Bangsalsari	5	5	5	2	2	2
7. Gambirono	5	5	5	1	1	1
8. Curah Kalong	6	6	6	6	6	6
9. Tugusari	7	7	7	6	6	6
10. Banjarsari	4	4	4	-	-	-
11. Badean	4	4	4	1	1	1
Kecamatan Bangsalsari	47	47	47	24	25	25

Sumber/Source: Dinas Pendidikan dan Kementerian Agama / Education Service and Ministry of Region

Lanjutan Tabel/Continue Table 4.1.5

Desa Village	SLTP Junior High School			MTS Madrasah Tsanawiyah		
	2019	2020	2021	2019	2020	2021
(1)	(17)	(18)	(19)	(20)	(21)	(22)
1. Karangsono	1	1	1	-	-	-
2. Sukorejo	2	2	2	1	1	1
3. Petung	1	1	1	-	-	-
4. Tisnogambar	2	2	2	3	3	3
5. Langkap	1	1	1	3	3	3
6. Bangsalsari	4	4	4	4	3	3
7. Gambirono	1	1	1	-	-	-
8. Curah Kalong	2	2	2	2	2	2
9. Tugusari	2	2	2	-	-	-
10. Banjarsari	-	-	-	-	-	-
11. Badean	-	-	-	-	-	-
Kecamatan Bangsalsari	16	16	16	13	12	12

Sumber/Source: Dinas Pendidikan dan Kementerian Agama / Education Service and Ministry of Religion

Lanjutan Tabel/Continue Table 4.1.5

Desa Village	SMA Senior High School			MA Madrasah Aliyah		
	2019	2020	2021	2019	2020	2021
(1)	(23)	(24)	(25)	(26)	(27)	(28)
1. Karangsono	-	-	-	1	1	1
2. Sukorejo	-	-	-	1	1	1
3. Petung	-	-	-	-	-	-
4. Tisnogambar	-	-	-	-	-	-
5. Langkap	-	-	-	3	3	3
6. Bangsalsari	1	1	1	2	2	2
7. Gambirono	-	-	-	-	-	-
8. Curah Kalong	-	-	-	1	1	1
9. Tugusari	-	-	-	-	-	-
10. Banjarsari	-	-	-	-	-	-
11. Badean	-	-	-	-	-	-
Kecamatan Bangsalsari	1	1	1	8	8	8

Lanjutan Tabel/Continue Table 4.1.5

Desa Village	SMK Vocational School			Perguruan Tinggi University		
	2019	2020	2021	2019	2020	2021
(1)	(29)	(30)	(31)	(32)	(33)	(34)
1. Karangsono	-	-	-	-	-	-
2. Sukorejo	1	1	1	-	-	-
3. Petung	-	-	-	-	-	-
4. Tisnogambar	3	3	3	-	-	-
5. Langkap	1	1	1	-	-	-
6. Bangsalsari	5	5	5	-	-	-
7. Gambirono	1	1	1	-	-	-
8. Curah Kalong	2	2	2	-	-	-
9. Tugusari	-	-	-	-	-	-
10. Banjarsari	-	-	-	-	-	-
11. Badean	-	-	-	-	-	-
Kecamatan Bangsalsari	13	13	13	-	-	-

Sumber/Source: Dinas Pendidikan dan Kementerian Agama / Education Service and Ministry of Region

Tabel 4.1.6
Table

Jumlah Sarana Fasilitas Sekolah Negeri dan Swasta Menurut Desa di Kecamatan Bangsalsari , 2021
Number of Public and Private School Facilities by Village in Bangsalsari Subdistrict, 2021

Desa Village	TK			RA / BA		
	Negeri Public	Swasta Private	Jumlah Total	Negeri Public	Swasta Private	Jumlah Total
(1)	(2)	(3)	(4)	(5)	(6)	(7)
1. Karangsono	-	2	2	-	2	2
2. Sukorejo	-	3	3	-	2	2
3. Petung	-	5	5	-	2	2
4. Tisnogambar	-	3	3	-	2	2
5. Langkap	-	1	1	-	5	5
6. Bangsalsari	-	9	9	-	3	3
7. Gambirono	-	6	6	-	1	1
8. Curah Kalong	-	1	1	-	5	5
9. Tugusari	-	3	3	-	0	0
10. Banjarsari	-	2	2	-	0	0
11. Badean	-	2	2	-	1	1
Kecamatan Bangsalsari	-	37	37	-	23	23

Lanjutan Tabel/Continue Table 4.1.6

Desa Village	SD Primary School			MI Madrasah Ibtidaiyah		
	Negeri Public	Swasta Private	Jumlah Total	Negeri Public	Swasta Private	Jumlah Total
(1)	(8)	(9)	(10)	(11)	(12)	(13)
1. Karangsono	4	0	4	-	2	2
2. Sukorejo	3	0	3	-	2	2
3. Petung	4	0	4	-	1	1
4. Tisnogambar	3	0	3	-	1	1
5. Langkap	2	0	2	-	3	3
6. Bangsalsari	5	0	5	-	2	2
7. Gambirono	5	0	5	-	1	1
8. Curah Kalong	5	1	6	-	6	6
9. Tugusari	6	1	7	-	5	5
10. Banjarsari	4	0	4	-	0	0
11. Badean	5	0	5	-	2	2
Kecamatan Bangsalsari	46	2	48	-	25	25

Lanjutan Tabel/Continue Table 4.1.6

Desa Village	SLTP Junior High School			MTS Madrasah Tsanawiyah		
	Negeri Public	Swasta Private	Jumlah Total	Negeri Public	Swasta Private	Jumlah Total
(1)	(14)	(15)	(16)	(17)	(18)	(19)
1. Karangsono	0	0	0	0	1	1
2. Sukorejo	0	3	3	0	1	1
3. Petung	1	0	1	0	0	0
4. Tisnogambar	0	2	2	0	3	3
5. Langkap	0	1	1	0	3	3
6. Bangsalsari	1	3	4	1	3	4
7. Gambirono	0	1	1	0	0	0
8. Curah Kalong	1	3	4	0	2	2
9. Tugusari	1	1	2	0	0	0
10. Banjarsari	0	0	0	0	0	0
11. Badean	0	0	0	0	0	0
Kecamatan Bangsalsari	4	14	18	1	13	14

Lanjutan Tabel/Continue Table 4.1.6

Desa Village	SMA Senior High School			MA Madrasah Aliyah		
	Negeri Public	Swasta Private	Jumlah Total	Negeri Public	Swasta Private	Jumlah Total
(1)	(20)	(21)	(22)	(23)	(24)	(25)
1. Karangsono	-	-	-	1	1	1
2. Sukorejo	1	1	1	1	1	1
3. Petung	-	-	-	0	0	0
4. Tisnogambar	-	-	-	0	0	0
5. Langkap	-	-	-	2	2	2
6. Bangsalsari	-	-	-	3	3	3
7. Gambirono	-	-	-	0	0	0
8. Curah Kalong	-	-	-	1	1	1
9. Tugusari	-	-	-	0	0	0
10. Banjarsari	-	-	-	0	0	0
11. Badean	-	-	-	0	0	0
Kecamatan Bangsalsari	1	1	1	8	8	8

Lanjutan Tabel/Continue Table 4.1.6

Desa <i>Village</i>	SMK <i>Vocational School</i>			SDLB		
	Negeri <i>Public</i>	Swasta <i>Private</i>	Jumlah <i>Total</i>	Negeri <i>Public</i>	Swasta <i>Private</i>	Jumlah <i>Total</i>
(1)	(14)	(15)	(16)	(17)	(18)	(19)
1. Karangsono	-	-	-	-	-	-
2. Sukorejo	1	-	-	-	-	-
3. Petung	-	-	-	-	-	-
4. Tisnogambar	3	-	-	-	-	-
5. Langkap	1	-	-	-	-	-
6. Bangsalsari	5	-	-	-	-	-
7. Gambirono	1	-	-	-	-	-
8. Curah Kalong	2	-	-	-	-	-
9. Tugusari	-	-	-	-	-	-
10. Banjarsari	-	-	-	-	-	-
11. Badean	-	-	-	-	-	-
Kecamatan Bangsalsari	13	-	1	-	-	-

Lanjutan Tabel/Continue Table 4.1.6

Desa Village	SMPLB			SMALB		
	Negeri Public	Swasta Private	Jumlah Total	Negeri Public	Swasta Private	Jumlah Total
(1)	(14)	(15)	(16)	(17)	(18)	(19)
1. Karangsono	-	-	-	-	-	-
2. Sukorejo	-	-	-	-	-	-
3. Petung	-	-	-	-	-	-
4. Tisnogambar	-	-	-	-	-	-
5. Langkap	-	-	-	-	-	-
6. Bangsalsari	-	-	-	-	-	-
7. Gambirono	-	-	-	-	-	-
8. Curah Kalong	-	-	-	-	-	-
9. Tugusari	-	-	-	-	-	-
10. Banjarsari	-	-	-	-	-	-
11. Badean	-	-	-	-	-	-
Kecamatan Bangsalsari	-	-	-	-	-	-

Sumber/Source: BPS Kabupaten Jember, Pendataan Potensi Desa (Podes) 2021 / BPS Jember Regency, Village Potential Data Collection (Podes) 2021

Lanjutan Tabel/Continue Table 4.1.6

Desa <i>Village</i>	Pondok Pesantren			Perguruan Tinggi <i>University</i>		
	Negeri <i>Public</i>	Swasta <i>Private</i>	Jumlah <i>Total</i>	Negeri <i>Public</i>	Swasta <i>Private</i>	Jumlah <i>Total</i>
(1)	(14)	(15)	(16)	(17)	(18)	(19)
1. Karangsono	-	1	1	-	-	-
2. Sukorejo	-	5	5	-	-	-
3. Petung	-	1	1	-	-	-
4. Tisnogambar	-	3	3	-	-	-
5. Langkap	-	4	4	-	-	-
6. Bangsalsari	-	7	7	-	-	-
7. Gambirono	-	1	1	-	-	-
8. Curah Kalong	-	5	5	-	-	-
9. Tugusari	-	0	0	-	-	-
10. Banjarsari	-	0	0	-	-	-
11. Badean	-	0	0	-	-	-
Kecamatan Bangsalsari	-	27	27	-	-	-

Sumber/Source: BPS Kabupaten Jember, Pendataan Potensi Desa (Podes) 2021 / BPS Jember Regency, Village Potential Data Collection (Podes) 2021

Tabel 4.1.7
Table

Banyaknya Sekolah PAUD, Murid, dan Guru Menurut Desa di Kecamatan Bangsalsari, 2021

Number of PAUD Schools, Students, and Teachers by Village in Bangsalsari Subdistrict, 2021

Desa Village	Sekolah School	Murid Student	Guru Teacher
(1)	(2)	(3)	(4)
1. Karangsono	1	41	4
2. Sukorejo	3	105	9
3. Petung	3	104	8
4. Tisnogambar	4	132	8
5. Langkap	4	49	7
6. Bangsalsari	3	80	10
7. Gambirono	4	131	12
8. Curah Kalong	4	139	14
9. Tugusari	6	200	14
10. Banjarsari	1	22	1
11. Badean	3	99	5
Kecamatan Bangsalsari	36	1 102	92

Sumber/Source: Dinas Pendidikan / Education Service

Tabel 4.1.8
Table

Banyaknya Sekolah TK, Murid, dan Guru Menurut Desa di Kecamatan Bangsalsari, 2021

Number of Kindergarten Schools, Students, and Teachers by Village in Bangsalsari Subdistrict, 2021

Desa Village	Sekolah School	Murid Student	Guru Teacher
(1)	(2)	(3)	(4)
1. Karangsono	2	109	9
2. Sukorejo	3	127	13
3. Petung	4	129	11
4. Tisnogambar	3	109	10
5. Langkap	1	30	3
6. Bangsalsari	9	433	35
7. Gambirono	6	257	17
8. Curah Kalong	1	23	2
9. Tugusari	3	94	8
10. Banjarsari	2	87	5
11. Badean	-	-	0
Kecamatan Bangsalsari	34	1 398	113

Sumber/Source: Dinas Pendidikan / Education Service

Tabel 4.1.9 **Banyaknya Sekolah RA, Murid, dan Guru Menurut Desa di Kecamatan Bangsalsari, 2021**
Number of Raudhatul Athfal Schools, Students, and Teachers by Village in Bangsalsari Subdistrict, 2021

Desa Village	Sekolah School	Murid Student	Guru Teacher
(1)	(2)	(3)	(4)
1. Karangsono	1	64	7
2. Sukorejo	4	177	14
3. Petung	3	92	9
4. Tisnogambar	5	184	-
5. Langkap	3	137	20
6. Bangsalsari	-	-	-
7. Gambirono	2	134	13
8. Curah Kalong			
9. Tugusari			
10. Banjarsari			
11. Badean			
Kecamatan Bangsalsari	18	788	63

Sumber/Source: Kementerian Agama / Ministry of Religion

Tabel 4.1.10
Table

Banyaknya Sekolah SD, Murid, dan Guru Menurut Desa di Kecamatan Bangsalsari, 2021

Number of Public Elementary Schools, Students, and Teachers by Village in Bangsalsari Subdistrict, 2021

Desa Village	Negeri Country			Swasta Private		
	Sekolah School	Murid Student	Guru Teacher	Sekolah School	Murid Student	Guru Teacher
(1)	(14)	(15)	(16)	(17)	(18)	(19)
1. Karangsono	4	624	25	-	-	-
2. Sukorejo	3	678	27	-	-	-
3. Petung	4	705	29	-	-	-
4. Tisnogambar	3	751	20	-	-	-
5. Langkap	2	573	16	-	-	-
6. Bangsalsari	5	1321	31	-	-	-
7. Gambirono	5	945	37	-	-	-
8. Curah Kalong	5	784	26	1	189	6
9. Tugusari	6	801	32	1	78	5
10. Banjarsari	4	451	19	-	-	-
11. Badean	4	422	25	-	-	-
Kecamatan Bangsalsari	45	8 055	287	2	267	11

Sumber/Source: Dinas Pendidikan / Education Service

Tabel 4.1.11
Table

Banyaknya Sekolah MI, Murid, dan Guru Menurut Desa di Kecamatan Bangsalsari, 2021

Number of Madrasah Ibtidaiyah, Students, and Teachers by Village in Bangsalsari Subdistrict, 2021

Desa Village	Negeri Country			Swasta Private		
	Sekolah School	Murid Student	Guru Teacher	Sekolah School	Murid Student	Guru Teacher
(1)	(14)	(15)	(16)	(17)	(18)	(19)
1. Karangsono	-	-	-	2	232	22
2. Sukorejo	-	-	-	2	240	24
3. Petung	-	-	-	1	100	9
4. Tisnogambar	-	-	-	1	47	10
5. Langkap	-	-	-	3	504	39
6. Bangsalsari	-	-	-	2	250	20
7. Gambirono	-	-	-	1	105	10
8. Curah Kalong	-	-	-	6	453	48
9. Tugusari	-	-	-	6	746	59
10. Banjarsari	-	-	-	-	-	-
11. Badean	-	-	-	2	226	14
Kecamatan Bangsalsari	-	-	-	25	2 903	255

Sumber/Source: Kementerian Agama / Ministry of Religion

Tabel 4.1.12
Table

Banyaknya Sekolah SLTP, Murid, dan Guru Menurut Desa di Kecamatan Bangsalsari, 2021

Number of Junior High Schools, Students, and Teachers by Village in Bangsalsari Subdistrict, 2021

Desa Village	Negeri Country			Swasta Private		
	Sekolah School	Murid Student	Guru Teacher	Sekolah School	Murid Student	Guru Teacher
(1)	(14)	(15)	(16)	(17)	(18)	(19)
1. Karangsono	-	-	-	1	185	12
2. Sukorejo	-	-	-	2	408	25
3. Petung	1	237	13	-	-	-
4. Tisnogambar	-	-	-	2	209	20
5. Langkap	-	-	-	1	243	9
6. Bangsalsari	1	731	23	3	260	35
7. Gambirono	-	-	-	1	160	9
8. Curah Kalong	1	188	12	1	123	8
9. Tugusari	1	158	4	1	39	7
10. Banjarsari	-	-	-	-	-	-
11. Badean	-	-	-	-	-	-
Kecamatan Bangsalsari	4	1314	52	12	1627	125

Sumber/Source: Dinas Pendidikan / Education Service

Tabel
Table 4.1.13

Banyaknya Sekolah MTS, Murid, dan Guru Menurut Desa di Kecamatan Bangsalsari, 2021

Number of Madrasah Tsanawiyah, Students, and Teachers by Village in Bangsalsari Subdistrict, 2021

Desa Village	Negeri Country			Swasta Private		
	Sekolah School	Murid Student	Guru Teacher	Sekolah School	Murid Student	Guru Teacher
(1)	(14)	(15)	(16)	(17)	(18)	(19)
1. Karangsono	-	-	-	-	-	-
2. Sukorejo	-	-	-	1	61	13
3. Petung	-	-	-	-	-	-
4. Tisnogambar	-	-	-	3	147	37
5. Langkap	-	-	-	3	595	54
6. Bangsalsari	1	368	39	3	542	49
7. Gambirono	-	-	-	-	-	-
8. Curah Kalong	-	-	-	2	236	24
9. Tugusari	-	-	-	-	-	-
10. Banjarsari	-	-	-	-	-	-
11. Badean	-	-	-	-	-	-
Kecamatan Bangsalsari	1	368	39	12	1 581	177

Sumber/Source: Kementerian Agama / Ministry of Religion

Tabel 4.1.14
Table

Banyaknya Sekolah SLTA, Murid, dan Guru Menurut Desa di Kecamatan Bangsalsari, 2021

Number of Senior High Schools, Students, and Teachers by Village in Bangsalsari Subdistrict, 2021

Desa Village	Negeri Country			Swasta Private		
	Sekolah School	Murid Student	Guru Teacher	Sekolah School	Murid Student	Guru Teacher
(1)	(14)	(15)	(16)	(17)	(18)	(19)
1. Karangsono	-	-	-	-	-	-
2. Sukorejo	-	-	-	-	-	-
3. Petung	-	-	-	-	-	-
4. Tisnogambar	-	-	-	-	-	-
5. Langkap	1	-	-	-	-	-
6. Bangsalsari	-	-	-	-	-	-
7. Gambirono	-	-	-	-	-	-
8. Curah Kalong	-	-	-	-	-	-
9. Tugusari	-	-	-	-	-	-
10. Banjarsari	-	-	-	-	-	-
11. Badean	-	-	-	-	-	-
Kecamatan Bangsalsari	1	-	-	-	-	-

Sumber/Source: Dinas Pendidikan / Education Service

Tabel 4.1.15
Table

Banyaknya SMK, Murid, dan Guru Menurut Desa di Kecamatan Bangsalsari, 2021

Number of Vocational high school, Students, and Teachers by Village in Bangsalsari Subdistrict, 2021

Desa Village	Negeri Country			Swasta Private		
	Sekolah School	Murid Student	Guru Teacher	Sekolah School	Murid Student	Guru Teacher
(1)	(14)	(15)	(16)	(17)	(18)	(19)
1. Karangsono	-	-	-	-	-	-
2. Sukorejo	2	186	14	-	-	-
3. Petung	-	-	-	-	-	-
4. Tisnogambar	3	22	324	-	-	-
5. Langkap	1	12	207	-	-	-
6. Bangsalsari	4	35	564	-	-	-
7. Gambirono	1	7	124	-	-	-
8. Curah Kalong	1	9	140	-	-	-
9. Tugusari	1	6	41	-	-	-
10. Banjarsari	-	-	-	-	-	-
11. Badean	-	-	-	-	-	-
Kecamatan Bangsalsari	13	277	1 414	-	-	-

Sumber/Source: Dinas Pendidikan / Education Service

Tabel 4.1.16
Table

Banyaknya Sekolah MA, Murid, dan Guru Menurut Desa di Kecamatan Bangsalsari, 2021

Number of Madrasah Aliyah, Students, and Teachers by Village in Bangsalsari Subdistrict, 2021

Desa Village	Negeri Country			Swasta Private		
	Sekolah School	Murid Student	Guru Teacher	Sekolah School	Murid Student	Guru Teacher
(1)	(14)	(15)	(16)	(17)	(18)	(19)
1. Karangsono	-	-	-	1	165	38
2. Sukorejo	-	-	-	1	87	16
3. Petung	-	-	-	-	-	-
4. Tisnogambar	-	-	-	-	-	-
5. Langkap	-	-	-	2	403	23
6. Bangsalsari	-	-	-	3	419	51
7. Gambirono	-	-	-	-	-	-
8. Curah Kalong	-	-	-	1	135	12
9. Tugusari	-	-	-	-	-	-
10. Banjarsari	-	-	-	-	-	-
11. Badean	-	-	-	-	-	-
Kecamatan Bangsalsari	-	-	-	8	1 209	140

Sumber/Source: Kementerian Agama / Ministry of Religion

4.2 KESEHATAN HEALTH

Tabel 4.2.1 Banyaknya Desa¹/Kelurahan yang Memiliki Sarana Kesehatan Menurut Jenis Sarana Kesehatan di Kecamatan Bangsalsari, 2019–2021
Number of Villages¹/Kelurahan Health Facilities by Type of Health Facilities in Bangsalsari Subdistrict, 2019–2021

Jenis Sarana Kesehatan Type of Health Facilities	2019	2020	2021
(1)	(2)	(3)	(4)
Rumah Sakit <i>Hospital</i>	-	-	-
Rumah Sakit Bersalin <i>Maternity Hospital</i>	-	-	-
Poliklinik/Balai Pengobatan <i>Polyclinic</i>	-	-	-
Puskesmas Rawat Inap <i>Public Health Center with Inpatient Care</i>	2	2	2
Puskesmas Tanpa Rawat Inap <i>Public Health Center without Inpatient Care</i>	-	-	-
Apotek <i>Pharmacy</i>	2	2	2
Kecamatan Bangsalsari	4	4	4

Catatan/Note: ...

Sumber/Source: BPS, Pendataan Potensi Desa (Podes) 2019–2021/BPS-Statistics Indonesia, Village Potential Data Collecting 2019–2021

Tabel 4.2.2
Table

Banyaknya Warga Penderita Kekurangan Gizi Menurut Desa/Kelurahan di Kecamatan Bangsalsari , 2021
Number of People with Malnutrition by Villages/Kelurahan in Bangsalsari Subdistrict, 2021

Desa/Kelurahan Village/Kelurahan	2020	2021
(1)	(2)	(3)
1. Karangsono	-	-
2. Sukorejo	-	-
3. Petung	-	-
4. Tisnogambar	-	-
5. Langkap	-	-
6. Bangsalsari	-	-
7. Gambirono	-	-
8. Curah Kalong	-	-
9. Tugusari	-	-
10. Banjarsari	-	-
11. Badean	-	-
Kecamatan Bangsalsari	-	-

Catatan/Note: ...

Sumber/Source: BPS, Pendataan Potensi Desa (Podes) 2021/BPS-Statistics Indonesia, Village Potential Data Collecting 2021

Tabel
Table 4.2.3

**Jumlah Sarana Kesehatan Menurut Desa di Kecamatan
Bangsalsari, 2019–2021**
**Number of Health Facilities by Village in Bangsalsari
Subdistrict, 2019–2021**

Desa Village	Rumah Sakit Hospital			Rumah Sakit Bersalin Maternity Hospital		
	2019	2020	2021	2019	2020	2021
(1)	(2)	(3)	(4)	(5)	(6)	(7)
1. Karangsono	-	-	-	-	-	-
2. Sukorejo	-	-	-	-	-	-
3. Petung	-	-	-	-	-	-
4. Tisnogambar	-	-	-	-	-	-
5. Langkap	-	-	-	-	-	-
6. Bangsalsari	-	-	-	-	-	-
7. Gambirono	-	-	-	-	-	-
8. Curah Kalong	-	-	-	-	-	-
9. Tugusari	-	-	-	-	-	-
10. Banjarsari	-	-	-	-	-	-
11. Badean	-	-	-	-	-	-
Kecamatan Bangsalsari	-	-	-	-	-	-

Lanjutan Tabel/ *Continued Table 4.2.3*

Desa <i>Village</i>	Poliklinik <i>Polyclinic</i>			Puskesmas <i>Public Health Center</i>		
	2019	2020	2021	2019	2020	2021
(1)	(2)	(3)	(4)	(5)	(6)	(7)
1. Karangsono	-	-	-	-	-	-
2. Sukorejo	-	-	-	1	1	1
3. Petung	-	-	-	-	-	-
4. Tisnogambar	-	-	-	-	-	-
5. Langkap	-	-	-	-	-	-
6. Bangsalsari	-	-	-	1	1	1
7. Gambirono	-	-	-	-	-	-
8. Curah Kalong	-	-	-	-	-	-
9. Tugusari	-	-	-	-	-	-
10. Banjarsari	-	-	-	-	-	-
11. Badean	-	-	-	-	-	-
Kecamatan Bangsalsari	-	-	-	2	2	1

Lanjutan Tabel/ Continued Table 4.2.3

Desa Village	Puskesmas Pembantu Subsidiary of Public Health Center			Apotek Pharmacy		
	2019	2020	2021	2019	2020	2021
(1)	(2)	(3)	(4)	(5)	(6)	(7)
1. Karangsono	1	1	1	-	-	-
2. Sukorejo	-	-	-	-	-	-
3. Petung	1	1	1	-	-	-
4. Tisnogambar	1	1	1	-	-	-
5. Langkap	1	1	1	-	-	-
6. Bangsalsari	-	-	-	1	1	1
7. Gambirano	1	1	1	1	1	1
8. Curah Kalong	1	1	1	-	-	-
9. Tugusari	1	1	1	-	-	-
10. Banjarsari	1	1	1	-	-	-
11. Badean	1	1	1	-	-	-
Kecamatan Bangsalsari	9	9	9	2	2	2

Catatan/Note: ...

Sumber/Source: PTSP dan Puskesmas Kecamatan Bangsalsari / PTSP and Public Health Center Bangsalsari District

Tabel
Table 4.2.4

Jumlah Tenaga Kesehatan Menurut Desa di Kecamatan Bangsalsari, 2021
Number of Medical Personnel by Village in Bangsalsari Subdistrict, 2021

Desa <i>Village</i>	Dokter Umum <i>General Practitioners</i>	Dokter Spesialis <i>Medical Specialist</i>	Dokter Gigi <i>Dentist</i>
(1)	(2)	(3)	(4)
1. Karangsono	-	-	-
2. Sukorejo	-	-	-
3. Petung	-	-	-
4. Tisnogambar	1	-	-
5. Langkap	-	-	-
6. Bangsalsari	3	-	2
7. Gambirano	-	-	-
8. Curah Kalong	-	-	-
9. Tugusari	-	-	-
10. Banjarsari	1	-	-
11. Badean	-	-	-
Kecamatan Bangsalsari	5	-	2

Lanjutan Tabel/ Continued Table 4.2.4

Desa Village	Dokter Praktek Doctor Practice	Perawat Nurse	Bidan Midwife
(1)	(5)	(6)	(7)
1. Karangsono	-	-	-
2. Sukorejo	-	8	5
3. Petung	-	-	-
4. Tisnogambar	-	-	1
5. Langkap	-	-	1
6. Bangsalsari	2	16	4
7. Gambirano	1	-	2
8. Curah Kalong	-	1	-
9. Tugusari	-	-	-
10. Banjarsari	-	8	2
11. Badean	-	-	-
Kecamatan Bangsalsari	2	12	11

Lanjutan Tabel/ *Continued Table 4.2.4*

Desa <i>Village</i>	Farmasi <i>Pharmaceutical</i>	Ahli Gizi <i>Nutritionist</i>
(1)	(8)	(9)
1. Karangsono	-	-
2. Sukorejo	-	-
3. Petung	-	-
4. Tisnogambar	-	-
5. Langkap	-	-
6. Bangsalsari	1	-
7. Gambirono	-	-
8. Curah Kalong	-	-
9. Tugusari	-	-
10. Banjarsari	-	-
11. Badean	-	-
Kecamatan Bangsalsari	1	-

Lanjutan Tabel/ Continued Table 4.2.4

Desa Village	Mantri Kesehatan Mantri Health	Dukun Bayi Shaman Baby	Lainnya Other
(1)	(10)	(11)	(12)
1. Karangsono	-	-	-
2. Sukorejo	1	-	-
3. Petung	1	-	-
4. Tisnogambar	1	-	-
5. Langkap	-	-	-
6. Bangsalsari	2	-	-
7. Gambirono	1	-	-
8. Curah Kalong	1	2	-
9. Tugusari	-	-	-
10. Banjarsari	-	-	-
11. Badean	-	-	-
Kecamatan Bangsalsari	7	2	-

Catatan/Note: ...

Sumber/Source: PTSP dan Puskesmas Kecamatan Bangsalsari / PTSP and Public Health Center Bangsalsari District

Tabel 4.2.5
Table

Jumlah Rumah Sakit Umum, Rumah Sakit Khusus, dan Puskesmas Menurut Desa di Kecamatan Bangsalsari, 2021
Number of General Hospital, Special Hospital, and Public Health Center by Village in Bangsalsari Subdistrict, 2021

Desa Village	Rumah Sakit Umum General Hospital			Rumah Sakit Khusus Special Hospital		
	2019	2020	2021	2019	2020	2021
(1)	(2)	(3)	(4)	(5)	(6)	(7)
1. Karangsono	-	-	-	-	-	-
2. Sukorejo	-	-	-	-	-	-
3. Petung	-	-	-	-	-	-
4. Tisnogambar	-	-	-	-	-	-
5. Langkap	-	-	-	-	-	-
6. Bangsalsari	-	-	-	-	-	-
7. Gambirono	-	-	-	-	-	-
8. Curah Kalong	-	-	-	-	-	-
9. Tugusari	-	-	-	-	-	-
10. Banjarsari	-	-	-	-	-	-
11. Badean	-	-	-	-	-	-
Kecamatan Bangsalsari	-	-	-	-	-	-

Lanjutan Tabel/ Continued Table 4.2.5

Desa Village	Rumah Sakit Bersalin/Rumah Bersalin Maternity Hospital			Puskesmas Public Health Center		
	2019	2020	2021	2019	2020	2021
(1)	(8)	(9)	(10)	(11)	(12)	(13)
1. Karangsono	-	-	-	-	-	-
2. Sukorejo	-	-	-	1	1	1
3. Petung	-	-	-	-	-	-
4. Tisnogambar	-	-	-	-	-	-
5. Langkap	-	-	-	-	-	-
6. Bangsalsari	-	-	-	1	1	1
7. Gambirono	-	-	-	-	-	-
8. Curah Kalong	-	-	-	-	-	-
9. Tugusari	-	-	-	-	-	-
10. Banjarsari	-	-	-	-	-	-
11. Badean	-	-	-	-	-	-
Kecamatan Bangsalsari	-	-	-	2	2	2

Lanjutan Tabel/ *Continued Table 4.2.5*

Desa <i>Village</i>	Klinik/Balai Kesehatan <i>Clinic/Health Center</i>			Posyandu <i>Maternal & Child Health Center</i>		
	2019	2020	2021	2019	2020	2021
(1)	(14)	(15)	(16)	(17)	(18)	(19)
1. Karangsono	-	-	-	9	9	9
2. Sukorejo	-	-	-	14	14	14
3. Petung	-	-	-	9	9	9
4. Tisnogambar	-	-	-	14	14	14
5. Langkap	-	-	-	9	9	9
6. Bangsalsari	-	-	-	16	16	16
7. Gambirono	-	-	-	15	15	15
8. Curah Kalong	-	-	-	17	17	17
9. Tugusari	-	-	-	17	17	17
10. Banjarsari	-	-	-	6	6	6
11. Badean	-	-	-	10	10	10
Kecamatan Bangsalsari	-	-	-	136	136	136

Lanjutan Tabel/ Continued Table 4.2.5

Desa Village	Polindes Village Maternity		
	2019	2020	2021
(1)	(20)	(21)	(22)
1. Karangsono	-	-	-
2. Sukorejo	-	-	-
3. Petung	-	-	-
4. Tisnogambar	-	-	-
5. Langkap	-	-	-
6. Bangsalsari	-	-	-
7. Gambirono	-	-	-
8. Curah Kalong	-	-	-
9. Tugusari	-	-	-
10. Banjarsari	-	-	-
11. Badean	-	-	-
Kecamatan Bangsalsari	-	-	-

Catatan/Note: ...

Sumber/Source: Dinas Kesehatan/ Health Service

Tabel 4.2.6
Table

Banyaknya Sarana Kesehatan Menurut Desa dan Jenis Sarana Kesehatan di Kecamatan Bangsalsari , 2021
Number of Health Facility by Village and Type of Health Facilities in Bangsalsari Subdistrict, 2021

Desa Village	Rumah Sakit Hospital	Rumah Sakit Bersalin Maternity Hospital	Poliklinik Polyclinic	Puskesmas	
				Rawat Inap Inpatients	Tanpa Rawat Inap Without Hospitalization
(1)	(2)	(3)	(4)	(5)	(6)
1. Karangsono	-	-	-	-	-
2. Sukorejo	-	-	-	1	-
3. Petung	-	-	1	-	-
4. Tisnogambar	-	-	1	-	-
5. Langkap	-	-	-	-	-
6. Bangsalsari	-	-	2	1	-
7. Gambirono	-	-	-	-	-
8. Curah Kalong	-	-	-	-	-
9. Tugusari	-	-	-	-	-
10. Banjarsari	-	-	1	-	-
11. Badean	-	-	-	-	-
Kecamatan Bangsalsari	-	-	5	2	-

Lanjutan Tabel/ Continued Table 4.2.6

Desa Village	Apotek Pharmacy	Pustu	Tempat Praktek Dokter Doctor's Office	Rumah Bersalin Home Maternity	Tempat Praktek Bidan Midwife Practice
(1)	(7)	(8)	(9)	(10)	(11)
1. Karangsono	-	1	-	-	2
2. Sukorejo	2	-	1	-	4
3. Petung	1	1	-	1	2
4. Tisnogambar	-	1	-	-	1
5. Langkap	-	1	-	-	1
6. Bangsalsari	4	-	-	-	3
7. Gambirano	1	1	-	-	1
8. Curah Kalong	-	1	-	-	1
9. Tugusari	-	1	-	-	1
10. Banjarsari	-	-	-	-	1
11. Badean	1	-	1	-	1
Kecamatan Bangsalsari	9	7	2	1	18

Lanjutan Tabel/ *Continued Table 4.2.6*

Desa <i>Village</i>	Poskedes (Pos Kesehatan Desa)	Polindes (Pondok Bersalin Desa)	Toko Khusus Obat (Jamu)
(1)	(12)	(13)	(14)
1. Karangsono	-	1	-
2. Sukorejo	1	-	3
3. Petung	-	1	2
4. Tisnogambar	-	1	1
5. Langkap	-	-	3
6. Bangsalsari	-	-	3
7. Gambirono	-	1	4
8. Curah Kalong	-	1	-
9. Tugusari	-	-	-
10. Banjarsari	-	-	-
11. Badean	1	1	1
Kecamatan Bangsalsari	2	6	17

Lanjutan Tabel/ Continued Table 4.2.6

Posyandu Menurut Kegiatan/Pelayanan Selama Setahun Terakhir				
Desa Village	Melakukan Kegiatan Penyuluhan/ Pendidikan	Memberikan Makanan/ Minuman Tambahan	Melakukan Kegiatan/ Pelayanan Setiap Sebulan Sekali	Melakukan Kegiatan/ Pelayanan Setiap 2 Bulan Sekali/Lebih
(1)	(7)	(8)	(9)	(10)
1. Karangsono	9	-	9	-
2. Sukorejo	14	-	14	-
3. Petung	9	-	9	-
4. Tisnogambar	14	-	14	-
5. Langkap	9	-	9	-
6. Bangsalsari	16	-	16	-
7. Gambirono	15	-	15	-
8. Curah Kalong	17	-	17	-
9. Tugusari	17	-	17	-
10. Banjarsari	7	-	7	-
11. Badean	10	-	10	-
Kecamatan Bangsalsari	137	-	137	-

Catatan/Note: ...

Sumber/Source: BPS Kabupaten Jember, Pendataan Potensi Desa (Podes) 2020 / BPS Jember Regency, Village Potential Data Collection (Podes) 2020

4.3 PERUMAHAN DAN LINGKUNGAN HOUSING AND ENVIRONMENT

Tabel 4.3.1 Banyaknya Desa/Kelurahan Menurut Sumber Air Minum Sebagian Besar Keluarga di Kecamatan Bangsalsari , 2019–2021
Number of Villages/Kelurahan by Drinking Water Source of Majority Family in Bangsalsari Subdistrict, 2019–2021

Sumber Air Minum Source of Drinking Water	2019	2020	2021
(1)	(2)	(3)	(4)
Air Kemasan Bermerk/ <i>Branded Bottled Water</i>	-	-	-
Air Isi Ulang/ <i>Refil Water</i>	-	-	-
Leding Dengan Meteran/ <i>Metered Piped Water</i>	-	-	-
Leding Tanpa Meteran/ <i>Non Metered Piped Water</i>	-	-	-
Sumur Bor atau Pompa/ <i>Artesian Well or Pumped Water</i>	4	3	5
Sumur/ <i>Well</i>	6	7	5
Mata Air/ <i>Spring</i>	1	1	1
Sungai/Danau/Kolam/ Waduk/Situ/ Embung/Bendungan/ <i>River/Lake/Pond/ Reservoir/Dam</i>	-	-	-
Air Hujan/ <i>Rainwater</i>	-	-	-
Lainnya/ <i>Others</i>	-	-	-

Catatan/*Note*: ...

Sumber/*Source*: BPS, Pendataan Potensi Desa (Podes) 2019–2021/*BPS-Statistics Indonesia, Village Potential Data Collecting 2019–2021*

Tabel 4.3.2 Banyaknya Keluarga Menurut Desa/Kelurahan dan Jenis Pengguna Listrik di Kecamatan Bangsalsari , 2021
Table *Number of Family by Villages/Kelurahan and Type of Electricity Consumer in Bangsalsari Subdistrict, 2021*

Desa/Kelurahan <i>Village/Kelurahan</i>	Pegguna Listrik <i>Electricity Consumer</i>			Bukan Pegguna Listrik <i>Not Electricity Consumer</i>
	PLN <i>State Electricity Company</i>	Non PLN <i>Non-State Electricity Company</i>	Jumlah <i>Total</i>	
(1)	(2)	(3)	(4)	(5)
1. Karangsono	2.523	-	2.523	-
2. Sukorejo	3.919	-	3.919	-
3. Petung	3.031	-	3.031	-
4. Tisnogambar	4.024	-	4.024	-
5. Langkap	2.472	-	2.472	-
6. Bangsalsari	4.992	-	4.992	-
7. Gambirono	4.862	-	4.862	-
8. Curah Kalong	5.128	-	5.128	-
9. Tugusari	4.775	-	4.775	-
10. Banjarsari	1.549	-	1.549	-
11. Badean	2.776	-	2.776	-
Kecamatan Bangsalsari	4 0051	-	4 0051	-

Catatan/Note: ...

Sumber/Source: BPS, Pendataan Potensi Desa (Podes) 2021/BPS-Statistics Indonesia, Village Potential Data Collecting 2021

Tabel 4.3.3
Table

Banyaknya Desa/Kelurahan Menurut Sumber Penerangan Jalan Utama Desa/Kelurahan di Kecamatan Bangsalsari , 2019–2021
Number of Villages/Kelurahan by Source of Villages/ Kelurahan's Main Street Illumination in Bangsalsari Subdistrict, 2019–2021

Sumber Penerangan Jalan Utama <i>Source of Main Street Illumination</i>	2019	2020	2021
(1)	(2)	(3)	(4)
Listrik Pemerintah/ <i>State Electricity</i>	7	9	11
Listrik Non Pemerintah/ <i>Non-State Electricity</i>	4	2	-
Non Listrik/ <i>Non-Electric</i>	-	-	-

Catatan/*Note*: ...

Sumber/*Source*: BPS, Pendataan Potensi Desa (Podes) 2019–2021/*BPS-Statistics Indonesia, Village Potential Data Collecting 2019–2021*

Tabel 4.3.4 Banyaknya Desa/Kelurahan Menurut Penggunaan Fasilitas Tempat Buang Air Besar Sebagian Besar Keluarga di Kecamatan Bangsalsari , 2019–2021
Number of Villages/Kelurahan by Toilet Facility Used by Majority Family in Bangsalsari Subdistrict, 2019–2021

Fasilitas Tempat Buang Air Besar <i>Toilet Facility</i>	2019	2020	2021
(1)	(2)	(3)	(4)
Jamban/Toilet	11	11	11
Sendiri/Private	11	11	11
Bersama/Shared	-	-	-
Umum/Public	-	-	-
Bukan Jamban/Non-Toilet	2	-	-
Jumlah/Total	7	7	7

Catatan/Note: ...

Sumber/Source: BPS, Pendataan Potensi Desa (Podes) 2019–2021/BPS-Statistics Indonesia, Village Potential Data Collecting 2019–2021

Tabel 4.3.5
Table

Banyaknya Desa/Kelurahan Menurut Jenis Bahan Bakar untuk Memasak yang Digunakan Sebagian Besar Keluarga di Kecamatan Bangsalsari , 2021
Number of Villages/Kelurahan by Type of Cooking Fuel Used by Majority Family in Bangsalsari Subdistrict, 2021

Jenis Bahan Bakar untuk Memasak <i>Type of Cooking Fuel</i>	2021
(1)	(2)
Listrik/ <i>Electric</i>	-
Elpiji 5,5 kg/ <i>Blue Gas 5.5 kg-LPG</i>	-
Elpiji 12 kg/ <i>12 kg-LPG</i>	-
Elpiji 3 kg/ <i>3 kg-LPG</i>	11
Gas Kota/ <i>City Gas</i>	-
Biogas/ <i>Biogas</i>	-
Minyak Tanah/ <i>Kerosene</i>	-
Briket/ <i>Briquettes</i>	-
Arang/ <i>Charcoal</i>	-
Kayu Bakar/ <i>Firewood</i>	-
Lainnya/ <i>Others</i>	-
Jumlah/<i>Total</i>	11

Catatan/*Note*: ...

Sumber/*Source*: BPS, Pendataan Potensi Desa (Podes) 2021/*BPS-Statistics Indonesia, Village Potential Data Collecting 2021*

4.4 AGAMA DAN SOSIAL LAINNYA RELIGION AND OTHER SOCIAL AFFAIRS

Tabel 4.4.1 Jumlah Tempat Peribadatan Menurut Desa/Kelurahan di Kecamatan Bangsalsari , 2021
Table Number of Worship Places by Villages/Kelurahan in Bangsalsari Subdistrict, 2021

Desa/Kelurahan Village/Kelurahan	Masjid Mosque	Mushola Pray Room	Gereja Protestan Protestant Church	Gereja Katholik Catholic Church	Pura Temple	Kapel
(1)	(2)	(3)	(4)	(5)	(6)	(7)
1. Karangsono	10	98	-	-	-	-
2. Sukorejo	11	74	-	-	-	-
3. Petung	8	67	-	-	-	-
4. Tisnogambar	14	99	-	-	-	-
5. Langkap	9	86	-	-	-	-
6. Bangsalsari	10	86	1	-	-	-
7. Gambirono	13	44	-	-	-	-
8. Curah Kalong	15	93	-	-	-	-
9. Tugusari	24	99	-	-	-	-
10. Banjarsari	7	48	-	-	-	-
11. Badean	16	71	-	-	-	-
Kecamatan Bangsalsari	137	865	1	-	-	-

Catatan/Note: ...

Sumber/Source: BPS, Pendataan Potensi Desa (Podes) 2021/BPS-Statistics Indonesia, Village Potential Data Collecting 2021

Lanjutan Tabel/ Continued Table 4.4.1

Desa/Kelurahan Village/Kelurahan	Wihara	Kelenteng	Lainnya
(1)	(8)	(9)	(10)
1. Karangsono	-	-	-
2. Sukorejo	-	-	-
3. Petung	-	-	-
4. Tisnogambar	-	-	-
5. Langkap	-	-	-
6. Bangsalsari	-	-	-
7. Gambirono	-	-	-
8. Curah Kalong	-	-	-
9. Tugusari	-	-	-
10. Banjarsari	-	-	-
11. Badean	-	-	-
Kecamatan Bangsalsari	-	-	-

Catatan/Note: ...

Sumber/Source: BPS, Pendataan Potensi Desa (Podes) 2021/BPS-Statistics Indonesia, Village Potential Data Collecting 2021

Tabel
Table 4.4.2

**Banyaknya Kejadian Bencana Alam Menurut Desa/
Kelurahan dan Jenis Bencana Alam di Kecamatan
Bangsalsari, 2020**
*Number of Natural Disaster Events by Villages/Kelurahan
and Type of Natural Disaster in Bangsalsari Subdistrict,
2020*

Desa/Kelurahan <i>Village/Kelurahan</i>	Gempa Bumi <i>Earthquake</i>	Tsunami <i>Tsunami</i>	Gunung Meletus <i>Volcanic Eruption</i>	Tanah Longsor <i>Landslide</i>
(1)	(2)	(3)	(4)	(5)
1. Karangsono	4	-	-	-
2. Sukorejo	4	-	-	-
3. Petung	2	-	-	-
4. Tisnogambar	2	-	-	-
5. Langkap	2	-	-	-
6. Bangsalsari	-	-	-	-
7. Gambirono	-	-	-	-
8. Curah Kalong	-	-	-	-
9. Tugusari	-	-	-	-
10. Banjarsari	2	-	-	-
11. Badean	2	-	-	-
Kecamatan Bangsalsari	18	-	-	-

Lanjutan Tabel/ *Continued Table 4.4.2*

Desa/Kelurahan <i>Village/Kelurahan</i>	Banjir <i>Floods</i>	Banjir Bandang <i>Flash Floods</i>	Kekeringan <i>Drought</i>	Kebakaran Hutan dan Lahan <i>Forest and Land Fires</i>
(1)	(6)	(7)	(8)	(9)
1. Karangsono	-	-	-	-
2. Sukorejo	-	-	-	-
3. Petung	-	-	-	-
4. Tisnogambar	1	-	-	-
5. Langkap	1	-	-	-
6. Bangsalsari	2	-	-	-
7. Gambirone	-	-	-	-
8. Curah Kalong	-	-	-	-
9. Tugusari	-	-	-	-
10. Banjarsari	-	-	-	-
11. Badean	2	-	-	-
Kecamatan Bangsalsari	6	-	-	-

Lanjutan Tabel/ Continued Table 4.4.2

Desa/Kelurahan <i>Village/Kelurahan</i>	Angin Puyuh/ Puting Beliung/ Topan <i>Tornado/Typhoon</i>	Gelombang Pasang Tidal Wave	Abrasi Abrasion
(1)	(10)	(11)	(12)
1. Karangsono	-	-	-
2. Sukorejo	-	-	-
3. Petung	-	-	-
4. Tisnogambar	-	-	-
5. Langkap	-	-	-
6. Bangsalsari	-	-	-
7. Gambirano	-	-	-
8. Curah Kalong	-	-	-
9. Tugusari	-	-	-
10. Banjarsari	-	-	-
11. Badean	-	-	-
Kecamatan Bangsalsari	-	-	-

Catatan/Note: ...

Sumber/Source: BPS, Pendataan Potensi Desa (Podes) 2021/BPS-Statistics Indonesia, Village Potential Data Collecting 2021

Tabel
Table 4.4.3

Banyaknya Korban Jiwa Akibat Bencana Alam Menurut Desa/Kelurahan dan Jenis Bencana Alam di Kecamatan Bangsalsari , 2020
Number of Fatalities Due to Natural Disasters by Villages/ Kelurahan and Type of Natural Disaster in Bangsalsari Subdistrict, 2020

Desa/Kelurahan <i>Village/Kelurahan</i>	Gempa Bumi <i>Earthquake</i>	Tsunami <i>Tsunami</i>	Gunung Meletus <i>Volcanic Eruption</i>	Tanah Longsor <i>Landslide</i>
(1)	(2)	(3)	(4)	(5)
1. Karangsono	-	-	-	-
2. Sukorejo	-	-	-	-
3. Petung	-	-	-	-
4. Tisnogambar	-	-	-	-
5. Langkap	-	-	-	-
6. Bangsalsari	-	-	-	-
7. Gambirano	-	-	-	-
8. Curah Kalong	-	-	-	-
9. Tugusari	-	-	-	-
10. Banjarsari	-	-	-	-
11. Badean	-	-	-	-
Kecamatan Bangsalsari	-	-	-	-

Lanjutan Tabel/ Continued Table 4.4.3

Desa/Kelurahan Village/Kelurahan	Banjir Floods	Banjir Bandang Flash Floods	Kekeringan Drought	Kebakaran Hutan dan Lahan Forest and Land Fires
(1)	(6)	(7)	(8)	(9)
1. Karangsono	-	-	-	-
2. Sukorejo	-	-	-	-
3. Petung	-	-	-	-
4. Tisnogambar	-	-	-	-
5. Langkap	-	-	-	-
6. Bangsalsari	-	-	-	-
7. Gambirono	-	-	-	-
8. Curah Kalong	-	-	-	-
9. Tugusari	-	-	-	-
10. Banjarsari	-	-	-	-
11. Badean	-	-	-	-
Kecamatan Bangsalsari	-	-	-	-

Lanjutan Tabel/ *Continued Table 4.4.3*

Desa/Kelurahan Village/Kelurahan	Angin Puyuh/ Puting Beliung/ Topan Tornado/Typhoon	Gelombang Pasang Tidal Wave	Abrasi Abrasion
(1)	(10)	(11)	(12)
1. Karangsono	-	-	-
2. Sukorejo	-	-	-
3. Petung	-	-	-
4. Tisnogambar	-	-	-
5. Langkap	-	-	-
6. Bangsalsari	-	-	-
7. Gambirono	-	-	-
8. Curah Kalong	-	-	-
9. Tugusari	-	-	-
10. Banjarsari	-	-	-
11. Badean	-	-	-
Kecamatan Bangsalsari	-	-	-

Catatan/Note: ...

Sumber/Source: BPS, Pendataan Potensi Desa (Podes) 2021/BPS-Statistics Indonesia, *Village Potential Data Collecting 2021*

Tabel 4.4.4
Table

Keberadaan Fasilitas/Upaya Antisipasi/Mitigasi Bencana Alam Menurut Desa/Kelurahan di Kecamatan Bangsalsari, 2021
Existence of Facilities/Efforts for Anticipation/Mitigation of Natural Disasters by Villages/Kelurahan by Villages/Kelurahan in Bangsalsari Subdistrict, 2021

Desa/Kelurahan <i>Village/Kelurahan</i>	Sistem Peringatan Dini Bencana Alam <i>Natural Disaster Early Warning System</i>	Sistem Peringatan Dini Khusus Tsunami <i>Tsunami Early Warning System</i>	Perlengkapan Keselamatan <i>Safety Equipment</i>
(1)	(2)	(3)	(4)
1. Karangsono	Tidak Ada	Bukan Wilayah Potensi Tsunami	Ada
2. Sukorejo	Tidak Ada	Bukan Wilayah Potensi Tsunami	Ada
3. Petung	Tidak Ada	Bukan Wilayah Potensi Tsunami	Tidak Ada
4. Tisnogambar	Tidak Ada	Bukan Wilayah Potensi Tsunami	Tidak Ada
5. Langkap	Tidak Ada	Bukan Wilayah Potensi Tsunami	Tidak Ada
6. Bangsalsari	Tidak Ada	Bukan Wilayah Potensi Tsunami	Tidak Ada
7. Gambirono	Tidak Ada	Bukan Wilayah Potensi Tsunami	Tidak Ada
8. Curah Kalong	Tidak Ada	Tidak Ada	Tidak Ada
9. Tugusari	Tidak Ada	Bukan Wilayah Potensi Tsunami	Tidak Ada
10. Banjarsari	Tidak Ada	Bukan Wilayah Potensi Tsunami	Tidak Ada
11. Badean	Tidak Ada	Bukan Wilayah Potensi Tsunami	Tidak Ada

Lanjutan Tabel/ *Continued Table 4.4.4*

Desa/Kelurahan <i>Village/Kelurahan</i>	Rambu-Rambu dan Jalur Evakuasi Bencana <i>Sign and Evacuation Route</i>	Pembuatan, Perawatan, atau Normalisasi: Sungai, Kanal, Tanggul, Parit, Drainase, Waduk, Pantai, dll <i>Manufacture, Maintenance, or Normalization: Rivers, Canals, Embankment, etc</i>
(1)	(5)	(6)
1. Karangsono	Ada	Ada
2. Sukorejo	Ada	Ada
3. Petung	Tidak Ada	Tidak Ada
4. Tisnogambar	Tidak Ada	Tidak Ada
5. Langkap	Tidak Ada	Ada
6. Bangsalsari	Tidak Ada	Ada
7. Gambirono	Tidak Ada	Tidak Ada
8. Curah Kalong	Tidak Ada	Tidak Ada
9. Tugusari	Tidak Ada	Tidak Ada
10. Banjarsari	Tidak Ada	Tidak Ada
11. Badean	Tidak Ada	Ada
Kecamatan Bangsalsari		

Catatan/Note: ...

Sumber/Source: BPS, Pendataan Potensi Desa (Podes) 2021/BPS-Statistics Indonesia, *Village Potential Data Collecting 2021*

Tabel
Table 4.4.5

Banyaknya Desa/Kelurahan yang Memiliki Kelompok Kegiatan Olahraga Menurut Jenis Olahraga dan Ketersediaan Fasilitas/Lapangan Olahraga di Kecamatan Bangsalsari , 2021
Number of Villages/Kelurahan Having Sport Activities Groups by Type of Sport and Availability of Sport Facilities/Fields in Bangsalsari Subdistrict, 2021

Jenis Olahraga <i>Type of Sport</i>	Kondisi Fasilitas/Lapangan Olahraga <i>Condition of Sport Facilities/Fields</i>			Tidak Ada Fasilitas/ Lapangan Olahraga <i>No Sport Facilities/ Fields</i>
	Baik	Rusak Sedang	Rusak Parah	
(1)	(2)	(3)	(4)	(5)
Sepak Bola/ <i>Soccer</i>	9	1	-	1
Bola Voli/ <i>Volley Ball</i>	10	-	-	1
Bulu Tangkis/ <i>Badminton</i>	6	1	1	3
Bola Basket/ <i>Basket Ball</i>	-	-	-	11
Tenis Lapangan/ <i>Court Tennis</i>	-	-	1	10
Tenis Meja/ <i>Table Tennis</i>	3	1	1	6
Futsal/ <i>Futsal</i>	-	-	-	11
Renang/ <i>Swimming</i>	3	-	-	8
Bela Diri/ <i>Martial Arts</i>	-	1	-	10
Bilyard/ <i>Billiards</i>	-	-	-	11
Fitnes, Aerobik, dll/ <i>Fitness, Aerobics, etc</i>	2	1	1	7
Lainnya/ <i>Others</i>	-	-	-	11

Catatan/Note: ...

Sumber/Source: BPS, Pendataan Potensi Desa (Podes) 2021/BPS-Statistics Indonesia, Village Potential Data Collecting 2021

Tabel 4.4.6
Table

**Jumlah Penduduk Menurut Desa dan Agama yang Dianut
di Kecamatan Bangsalsari , 2021**
*Population by Sub District and Religion in Bangsalsari
Subdistrict, 2021*

Desa/Kelurahan Village/Kelurahan	Islam Islam	Kristen Christian	Katolik Catholic	Hindu Hindu
(1)	(2)	(3)	(4)	(5)
1. Karangsono	8 341	16	-	-
2. Sukorejo	12 343	9	-	-
3. Petung	9 496	10	7	-
4. Tisnogambar	12 171	12	-	-
5. Langkap	7 557	3	-	-
6. Bangsalsari	16 742	151	16	6
7. Gambirono	14 394	59	5	-
8. Curah Kalong	16 937	12	-	-
9. Tugusari	15 360	4	2	-
10. Banjarsari	4 845	-	-	1
11. Badean	7 894	1	-	-
Kecamatan Bangsalsari	126 080	277	30	7

Lanjutan Tabel/ Continued Table 4.4.6

Desa/Kelurahan Village/Kelurahan	Budha Budha	Kong-hucu	Aliran Kepercayaan Belief School
(1)	(6)	(7)	(8)
1. Karangsono	-	-	-
2. Sukorejo	-	-	-
3. Petung	4	-	-
4. Tisnogambar	-	-	-
5. Langkap	-	-	-
6. Bangsalsari	2	2	1
7. Gambirono	-	-	-
8. Curah Kalong	-	-	-
9. Tugusari	-	-	-
10. Banjarsari	-	-	-
11. Badean	-	-	-
Kecamatan Bangsalsari	6	2	1

Catatan/Note: ...

Sumber/Source: Dinas Kependudukan Kabupaten Jember/Jember Regency Population Service

Tabel 4.4.7
Table

Jumlah Peristiwa Perkawinan Menurut Desa per bulan di Kecamatan Bangsalsari , 2021
Number of Place of Worship By Subdistrict in Bangsalsari Subdistrict, 2021

Desa/Kelurahan Village/Kelurahan	Jan.	Feb.	Mar.	Apr.	Mei.	Jun.
(1)	(2)	(3)	(4)	(5)	(6)	(7)
1. Karangsono	6	5	4	3	3	6
2. Sukorejo	11	6	7	5	8	11
3. Petung	2	3	10	6	4	2
4. Tisnogambar	7	9	19	6	9	4
5. Langkap	1	1	5	6	6	4
6. Bangsalsari	12	7	15	7	11	10
7. Gambirono	10	5	6	9	9	8
8. Curah Kalong	27	19	12	9	7	7
9. Tugusari	13	17	38	16	21	12
10. Banjarsari	1	2	6	3	1	7
11. Badean	2	3	6	7	6	6
Kecamatan Bangsalsari	22	77	128	77	85	77

Lanjutan Tabel/ Continued Table 4.4.7

Desa/Kelurahan Village/Kelurahan	Jul.	Agust.	Sept.	Okt.	Nov.	Des.
(1)	(8)	(9)	(10)	(11)	(12)	(13)
1. Karangsono	5	6	5	0	10	10
2. Sukorejo	16	17	7	5	19	14
3. Petung	6	20	3	1	14	3
4. Tisnogambar	13	9	9	0	27	5
5. Langkap	5	6	2	1	11	6
6. Bangsalsari	16	14	8	5	22	6
7. Gambirono	9	12	6	3	15	5
8. Curah Kalong	7	17	11	8	16	11
9. Tugusari	13	14	19	11	15	14
10. Banjarsari	0	1	2	4	6	1
11. Badean	3	7	4	2	11	1
Kecamatan Bangsalsari	93	123	76	40	166	76

Catatan/Note: ...

Sumber/Source: Kementerian Agama / Ministry of Religion.

Tabel 4.4.8
Table

Jumlah Peristiwa Isbat Nikah Menurut Desa per bulan di Kecamatan Bangsalsari , 2021
Number of Place of unregistered marriages By Subdistrict in Bangsalsari Subdistrict, 2021

Desa/Kelurahan Village/Kelurahan	Jan.	Feb.	Mar.	Apr.	Mei.	Jun.
(1)	(2)	(3)	(4)	(5)	(6)	(7)
1. Karangsono	-	-	1	-	-	-
2. Sukorejo	-	-	-	-	-	-
3. Petung	-	-	3	1	-	-
4. Tisnogambar	-	-	-	1	-	2
5. Langkap	-	-	-	-	-	-
6. Bangsalsari	1	-	1	-	-	1
7. Gambirono	1	-	-	1	-	-
8. Curah Kalong	18	14	3	-	-	-
9. Tugusari	2	6	21	6	1	4
10. Banjarsari	-	-	-	1	-	1
11. Badean	-	-	-	1	-	-
Kecamatan Bangsalsari	22	20	29	11	1	8

Lanjutan Tabel/ Continued Table 4.4.8

Desa/Kelurahan Village/Kelurahan	Jul.	Agust.	Sept.	Okt.	Nov.	Des.
(1)	(8)	(9)	(10)	(11)	(12)	(13)
1. Karangsono	-	-	-	-	-	2
2. Sukorejo	-	1	-	-	-	-
3. Petung	-	-	-	-	-	-
4. Tisnogambar	1	-	-	-	-	1
5. Langkap	-	-	-	-	-	-
6. Bangsalsari	-	-	1	-	-	-
7. Gambirono	-	-	-	-	-	-
8. Curah Kalong	-	-	2	2	-	-
9. Tugusari	-	5	9	2	1	5
10. Banjarsari	-	-	-	-	-	-
11. Badean	-	-	-	-	-	-
Kecamatan Bangsalsari	1	6	12	4	1	8

Catatan/Note: ...

Sumber/Source: Kementerian Agama / Ministry of Religion.

Tabel 4.4.9
Table

**Jumlah Peristiwa Perkawinan Menurut Umur bulan
Januari di Kecamatan Bangsalsari , 2021**
**Number of Marriage Events by Age in January in
Bangsalsari Subdistrict, 2021**

Desa/Kelurahan Village/Kelurahan	Laki-laki/Male			
	<19	19-21	21-30	30+
(1)	(2)	(3)	(4)	(5)
1. Karangsono	-	4	2	-
2. Sukorejo	-	9	2	-
3. Petung	-	2	-	-
4. Tisnogambar	-	5	2	-
5. Langkap	-	1	-	-
6. Bangsalsari	1	10	1	-
7. Gambirono	-	8	2	-
8. Curah Kalong	-	20	7	-
9. Tugusari	-	9	4	-
10. Banjarsari	-	1	-	-
11. Badean	-	2	-	-
Kecamatan Bangsalsari	1	71	20	-

Lanjutan Tabel/ Continued Table 4.4.9

Desa/Kelurahan Village/Kelurahan	Perempuan/Female			
	<19	19-21	21-30	30+
(1)	(6)	(7)	(8)	(9)
1. Karangsono	-	4	2	-
2. Sukorejo	-	9	2	-
3. Petung	-	2	-	-
4. Tisnogambar	-	5	2	-
5. Langkap	-	1	-	-
6. Bangsalsari	1	10	1	-
7. Gambirono	-	8	2	-
8. Curah Kalong	1	20	6	-
9. Tugusari	-	9	4	-
10. Banjarsari	-	1	-	-
11. Badean	-	2	-	-
Kecamatan Bangsalsari	2	71	19	-

Catatan/Note: ...

Sumber/Source: Kementerian Agama / Ministry of Religion.

Tabel 4.4.10
Table

**Jumlah Peristiwa Perkawinan Menurut Umur bulan
Februari di Kecamatan Bangsalsari , 2021**
**Number of Marriage Events by Age in Pebruary in
Bangsalsari Subdistrict, 2021**

Desa/Kelurahan Village/Kelurahan	Laki-laki/Male			
	<19	19-21	21-30	30+
(1)	(2)	(3)	(4)	(5)
1. Karangsono	-	4	1	-
2. Sukorejo	-	4	2	-
3. Petung	-	3	-	-
4. Tisnogambar	-	5	4	-
5. Langkap	-	1	-	-
6. Bangsalsari	-	5	2	-
7. Gambirono	-	3	2	-
8. Curah Kalong	-	10	9	-
9. Tugusari	-	9	8	-
10. Banjarsari	-	2	-	-
11. Badean	-	2	1	-
Kecamatan Bangsalsari	-	48	29	-

Lanjutan Tabel/ Continued Table 4.4.10

Desa/Kelurahan Village/Kelurahan	Perempuan/Female			
	<19	19-21	21-30	30+
(1)	(6)	(7)	(8)	(9)
1. Karangsono	-	2	1	2
2. Sukorejo	-	2	2	2
3. Petung	-	2	1	-
4. Tisnogambar	1	3	3	2
5. Langkap	-	1	-	-
6. Bangsalsari	-	3	2	2
7. Gambirono	-	3	1	1
8. Curah Kalong	-	10	4	5
9. Tugusari	-	6	8	3
10. Banjarsari	-	1	1	-
11. Badean	-	1	1	1
Kecamatan Bangsalsari	1	34	24	18

Catatan/Note: ...

Sumber/Source: Kementerian Agama / Ministry of Religion.

Tabel 4.4.11
Table

Jumlah Peristiwa Perkawinan Menurut Umur bulan Maret di Kecamatan Bangsalsari , 2021
Number of Marriage Events by Age in March in Bangsalsari Subdistrict, 2021

Desa/Kelurahan Village/Kelurahan	Laki-laki/Male			
	<19	19-21	21-30	30+
(1)	(2)	(3)	(4)	(5)
1. Karangsono	-	3	1	-
2. Sukorejo	1	5	1	-
3. Petung	-	5	5	-
4. Tisnogambar	1	15	3	-
5. Langkap	-	3	2	-
6. Bangsalsari	-	10	5	-
7. Gambirono	-	4	2	-
8. Curah Kalong	1	8	3	-
9. Tugusari	-	18	20	-
10. Banjarsari	-	3	3	-
11. Badean	-	3	3	-
Kecamatan Bangsalsari	3	77	48	-

Lanjutan Tabel/ Continued Table 4.4.11

Desa/Kelurahan Village/Kelurahan	Perempuan/Female			
	<19	19-21	21-30	30+
(1)	(6)	(7)	(8)	(9)
1. Karangsono	-	3	1	-
2. Sukorejo	-	5	2	-
3. Petung	-	5	5	-
4. Tisnogambar	-	15	4	-
5. Langkap	-	3	2	-
6. Bangsalsari	-	10	5	-
7. Gambirono	1	3	2	-
8. Curah Kalong	-	9	3	-
9. Tugusari	-	18	20	-
10. Banjarsari	-	3	3	-
11. Badean	-	3	3	-
Kecamatan Bangsalsari	1	77	50	-

Catatan/Note: ...

Sumber/Source: Kementerian Agama / Ministry of Religion.

Tabel 4.4.12
Table

**Jumlah Peristiwa Perkawinan Menurut Umur bulan April
di Kecamatan Bangsalsari , 2021**
**Number of Marriage Events by Age in April in Bangsalsari
Subdistrict, 2021**

Desa/Kelurahan Village/Kelurahan	Laki-laki/Male			
	<19	19-21	21-30	30+
(1)	(2)	(3)	(4)	(5)
1. Karangsono	-	3	-	-
2. Sukorejo	-	4	1	-
3. Petung	-	5	1	-
4. Tisnogambar	-	5	1	-
5. Langkap	-	5	1	-
6. Bangsalsari	-	5	2	-
7. Gambirono	-	7	2	-
8. Curah Kalong	-	5	4	-
9. Tugusari	-	10	6	-
10. Banjarsari	-	2	1	-
11. Badean	-	6	1	-
Kecamatan Bangsalsari	-	57	20	-

Lanjutan Tabel/ Continued Table 4.4.12

Desa/Kelurahan Village/Kelurahan	Perempuan/Female			
	<19	19-21	21-30	30+
(1)	(6)	(7)	(8)	(9)
1. Karangsono	-	3	-	-
2. Sukorejo	-	4	1	-
3. Petung	-	5	1	-
4. Tisnogambar	-	5	1	-
5. Langkap	-	5	1	-
6. Bangsalsari	-	5	2	-
7. Gambirono	-	7	2	-
8. Curah Kalong	-	5	4	-
9. Tugusari	-	10	6	-
10. Banjarsari	-	2	1	-
11. Badean	-	6	1	-
Kecamatan Bangsalsari	-	57	20	-

Catatan/Note: ...

Sumber/Source: Kementerian Agama / Ministry of Religion.

Tabel 4.4.13 Jumlah Peristiwa Perkawinan Menurut Umur bulan Mei di Kecamatan Bangsalsari , 2021
Table Number of Marriage Events by Age in May in Bangsalsari Subdistrict, 2021

Desa/Kelurahan Village/Kelurahan	Laki-laki/Male			
	<19	19-21	21-30	30+
(1)	(2)	(3)	(4)	(5)
1. Karangsono	-	3	-	-
2. Sukorejo	-	5	3	-
3. Petung	-	3	1	-
4. Tisnogambar	-	5	4	-
5. Langkap	-	4	2	-
6. Bangsalsari	-	9	2	-
7. Gambirono	-	5	4	-
8. Curah Kalong	-	5	2	-
9. Tugusari	-	15	6	-
10. Banjarsari	-	1	-	-
11. Badean	-	5	1	-
Kecamatan Bangsalsari	-	60	25	-

Lanjutan Tabel/ Continued Table 4.4.13

Desa/Kelurahan Village/Kelurahan	Perempuan/Female			
	<19	19-21	21-30	30+
(1)	(6)	(7)	(8)	(9)
1. Karangsono	-	3	-	-
2. Sukorejo	-	5	3	-
3. Petung	-	3	1	-
4. Tisnogambar	1	4	4	-
5. Langkap	-	4	2	-
6. Bangsalsari	-	9	2	-
7. Gambirono	-	5	4	-
8. Curah Kalong	-	5	2	-
9. Tugusari	1	11	9	-
10. Banjarsari	-	1	-	-
11. Badean	-	5	1	-
Kecamatan Bangsalsari	2	55	28	-

Catatan/Note: ...

Sumber/Source: Kementerian Agama / Ministry of Religion.

Tabel 4.4.14 Jumlah Peristiwa Perkawinan Menurut Umur bulan Juni di Kecamatan Bangsalsari , 2021
Table *Number of Marriage Events by Age in June in Bangsalsari Subdistrict, 2021*

Desa/Kelurahan Village/Kelurahan	Laki-laki/Male			
	<19	19-21	21-30	30+
(1)	(2)	(3)	(4)	(5)
1. Karangsono	-	4	2	-
2. Sukorejo	-	9	2	-
3. Petung	-	2	-	-
4. Tisnogambar	-	3	1	-
5. Langkap	-	3	1	-
6. Bangsalsari	-	8	2	-
7. Gambirono	-	5	3	-
8. Curah Kalong	-	5	2	-
9. Tugusari	-	8	4	-
10. Banjarsari	-	4	3	-
11. Badean	-	4	2	-
Kecamatan Bangsalsari	-	55	22	-

Lanjutan Tabel/ Continued Table 4.4.14

Desa/Kelurahan Village/Kelurahan	Perempuan/Female			
	<19	19-21	21-30	30+
(1)	(6)	(7)	(8)	(9)
1. Karangsono	1	3	2	-
2. Sukorejo	-	9	2	-
3. Petung	-	2	-	-
4. Tisnogambar	-	3	1	-
5. Langkap	-	3	1	-
6. Bangsalsari	-	8	2	-
7. Gambirono	-	5	3	-
8. Curah Kalong	1	4	2	-
9. Tugusari	2	7	3	-
10. Banjarsari	-	4	3	-
11. Badean	-	4	2	-
Kecamatan Bangsalsari	4	52	21	-

Catatan/Note: ...

Sumber/Source: Kementerian Agama / Ministry of Religion.

Tabel
Table 4.4.15

**Jumlah Peristiwa Perkawinan Menurut Umur bulan Juli di
Kecamatan Bangsalsari , 2021**
*Number of Marriage Events by Age in July in Bangsalsari
Subdistrict, 2021*

Desa/Kelurahan Village/Kelurahan	Laki-laki/Male			
	<19	19-21	21-30	30+
(1)	(2)	(3)	(4)	(5)
1. Karangsono	-	5	-	-
2. Sukorejo	-	13	3	-
3. Petung	-	5	1	-
4. Tisnogambar	-	10	3	-
5. Langkap	-	3	2	-
6. Bangsalsari	-	14	2	-
7. Gambirone	-	7	2	-
8. Curah Kalong	-	4	3	-
9. Tugusari	-	10	3	-
10. Banjarsari	-	-	-	-
11. Badean	-	3	-	-
Kecamatan Bangsalsari	-	74	19	-

Lanjutan Tabel/ Continued Table 4.4.15

Desa/Kelurahan Village/Kelurahan	Perempuan/Female			
	<19	19-21	21-30	30+
(1)	(6)	(7)	(8)	(9)
1. Karangsono	-	5	-	-
2. Sukorejo	-	13	3	-
3. Petung	1	4	1	-
4. Tisnogambar	-	10	3	-
5. Langkap	-	3	2	-
6. Bangsalsari	1	14	1	-
7. Gambirono	-	7	2	-
8. Curah Kalong	1	4	1	1
9. Tugusari	1	8	3	1
10. Banjarsari	-	-	-	-
11. Badean	-	3	-	-
Kecamatan Bangsalsari	4	71	16	2

Catatan/Note: ...

Sumber/Source: Kementerian Agama / Ministry of Religion.

Tabel 4.4.16
Table

Jumlah Peristiwa Perkawinan Menurut Umur bulan Agustus di Kecamatan Bangsalsari , 2021
Number of Marriage Events by Age in August in Bangsalsari Subdistrict, 2021

Desa/Kelurahan Village/Kelurahan	Laki-laki/Male			
	<19	19-21	21-30	30+
(1)	(2)	(3)	(4)	(5)
1. Karangsono	-	4	2	-
2. Sukorejo	-	12	5	-
3. Petung	-	15	5	-
4. Tisnogambar	-	7	2	-
5. Langkap	-	3	3	-
6. Bangsalsari	-	10	4	-
7. Gambirono	-	10	2	-
8. Curah Kalong	-	10	7	-
9. Tugusari	-	9	5	-
10. Banjarsari	-	1	-	-
11. Badean	-	5	2	-
Kecamatan Bangsalsari	-	86	37	-

Lanjutan Tabel/ Continued Table 4.4.16

Desa/Kelurahan Village/Kelurahan	Perempuan/Female			
	<19	19-21	21-30	30+
(1)	(6)	(7)	(8)	(9)
1. Karangsono	1	4	1	-
2. Sukorejo	-	12	5	-
3. Petung	2	11	5	2
4. Tisnogambar	-	5	2	2
5. Langkap	1	3	1	1
6. Bangsalsari	1	9	3	1
7. Gambirano	-	8	2	2
8. Curah Kalong	-	10	5	2
9. Tugusari	2	8	3	1
10. Banjarsari	-	1	-	-
11. Badean	1	4	2	-
Kecamatan Bangsalsari	8	75	29	11

Catatan/Note: ...

Sumber/Source: Kementerian Agama / Ministry of Religion.

Tabel 4.4.17
Table

**Jumlah Peristiwa Perkawinan Menurut Umur bulan
September di Kecamatan Bangsalsari , 2021**
**Number of Marriage Events by Age in September in
Bangsalsari Subdistrict, 2021**

Desa/Kelurahan Village/Kelurahan	Laki-laki/Male			
	<19	19-21	21-30	30+
(1)	(2)	(3)	(4)	(5)
1. Karangsono	-	5	-	-
2. Sukorejo	-	5	2	-
3. Petung	-	3	-	-
4. Tisnogambar	-	5	4	-
5. Langkap	-	2	-	-
6. Bangsalsari	-	8	-	-
7. Gambirono	-	4	2	-
8. Curah Kalong	-	8	3	-
9. Tugusari	-	15	4	-
10. Banjarsari	-	2	-	-
11. Badean	-	2	2	-
Kecamatan Bangsalsari	-	59	17	-

Lanjutan Tabel/ Continued Table 4.4.17

Desa/Kelurahan Village/Kelurahan	Perempuan/Female			
	<19	19-21	21-30	30+
(1)	(6)	(7)	(8)	(9)
1. Karangsono	-	3	2	-
2. Sukorejo	-	4	2	1
3. Petung	-	3	-	-
4. Tisnogambar	-	5	4	-
5. Langkap	-	2	-	-
6. Bangsalsari	-	4	4	-
7. Gambirono	-	2	2	2
8. Curah Kalong	1	6	3	1
9. Tugusari	-	10	4	5
10. Banjarsari	-	2	-	-
11. Badean	1	2	1	-
Kecamatan Bangsalsari	2	43	22	9

Catatan/Note: ...

Sumber/Source: Kementerian Agama / Ministry of Religion.

Tabel 4.4.18 Jumlah Peristiwa Perkawinan Menurut Umur bulan Oktober di Kecamatan Bangsalsari , 2021
Table *Number of Marriage Events by Age in October in Bangsalsari Subdistrict, 2021*

Desa/Kelurahan <i>Village/Kelurahan</i>	Laki-laki/Male			
	<19	19-21	21-30	30+
(1)	(2)	(3)	(4)	(5)
1. Karangsono	-	-	-	-
2. Sukorejo	-	4	1	-
3. Petung	-	1	-	-
4. Tisnogambar	-	-	-	-
5. Langkap	-	1	-	-
6. Bangsalsari	-	4	1	-
7. Gambirono	-	3	-	-
8. Curah Kalong	-	5	3	-
9. Tugusari	-	9	2	-
10. Banjarsari	-	3	1	-
11. Badean	-	2	-	-
Kecamatan Bangsalsari	-	32	8	-

Lanjutan Tabel/ Continued Table 4.4.18

Desa/Kelurahan Village/Kelurahan	Perempuan/Female			
	<19	19-21	21-30	30+
(1)	(6)	(7)	(8)	(9)
1. Karangsono	-	-	-	-
2. Sukorejo	-	4	1	-
3. Petung	-	1	-	-
4. Tisnogambar	-	-	-	-
5. Langkap	-	1	-	-
6. Bangsalsari	-	2	2	1
7. Gambirano	-	2	1	-
8. Curah Kalong	-	5	2	1
9. Tugusari	-	7	2	2
10. Banjarsari	-	2	1	1
11. Badean	-	2	-	-
Kecamatan Bangsalsari	-	26	9	5

Catatan/Note: ...

Sumber/Source: Kementerian Agama / Ministry of Religion.

Tabel 4.4.19 Jumlah Peristiwa Perkawinan Menurut Umur bulan November di Kecamatan Bangsalsari , 2021
Table *Number of Marriage Events by Age in Nopember in Bangsalsari Subdistrict, 2021*

Desa/Kelurahan Village/Kelurahan	Laki-laki/Male			
	<19	19-21	21-30	30+
(1)	(2)	(3)	(4)	(5)
1. Karangsono	-	6	4	-
2. Sukorejo	-	14	5	-
3. Petung	-	10	4	-
4. Tisnogambar	-	20	7	-
5. Langkap	-	10	1	-
6. Bangsalsari	-	15	7	-
7. Gambirono	-	10	5	-
8. Curah Kalong	-	10	6	-
9. Tugusari	-	12	3	-
10. Banjarsari	-	5	1	-
11. Badean	-	6	5	-
Kecamatan Bangsalsari	-	118	48	-

Lanjutan Tabel/ Continued Table 4.4.19

Desa/Kelurahan Village/Kelurahan	Perempuan/Female			
	<19	19-21	21-30	30+
(1)	(6)	(7)	(8)	(9)
1. Karangsono	-	5	3	2
2. Sukorejo	-	10	7	2
3. Petung	-	8	4	2
4. Tisnogambar	1	15	8	3
5. Langkap	1	8	1	1
6. Bangsalsari	2	10	7	3
7. Gambirono	-	7	6	2
8. Curah Kalong	2	8	4	2
9. Tugusari	1	8	4	2
10. Banjarsari	-	3	2	1
11. Badean	2	3	4	2
Kecamatan Bangsalsari	9	85	50	22

Catatan/Note: ...

Sumber/Source: Kementerian Agama / Ministry of Religion.

Tabel 4.4.20
Table

**Jumlah Peristiwa Perkawinan Menurut Umur bulan
Desember di Kecamatan Bangsalsari , 2021**
**Number of Marriage Events by Age in December in
Bangsalsari Subdistrict, 2021**

Desa/Kelurahan Village/Kelurahan	Laki-laki/Male			
	<19	19-21	21-30	30+
(1)	(2)	(3)	(4)	(5)
1. Karangsono	-	8	2	-
2. Sukorejo	-	9	5	-
3. Petung	-	2	1	-
4. Tisnogambar	-	3	2	-
5. Langkap	-	4	2	-
6. Bangsalsari	-	4	2	-
7. Gambirono	-	3	2	-
8. Curah Kalong	-	9	2	-
9. Tugusari	-	10	4	-
10. Banjarsari	-	1	-	-
11. Badean	-	1	-	-
Kecamatan Bangsalsari	-	54	22	-

Lanjutan Tabel/ Continued Table 4.4.20

Desa/Kelurahan Village/Kelurahan	Perempuan/Female			
	<19	19-21	21-30	30+
(1)	(6)	(7)	(8)	(9)
1. Karangsono	1	6	2	1
2. Sukorejo	1	7	4	2
3. Petung	-	2	1	-
4. Tisnogambar	2	1	1	1
5. Langkap	-	3	2	1
6. Bangsalsari	-	2	2	2
7. Gambirono	-	3	1	1
8. Curah Kalong	-	8	2	1
9. Tugusari	-	8	4	2
10. Banjarsari	-	1	-	-
11. Badean	-	1	-	-
Kecamatan Bangsalsari	4	42	19	11

Catatan/Note: ...

Sumber/Source: Kementerian Agama / Ministry of Religion.

Tabel 4.4.21
Table

**Jumlah Peristiwa Perkawinan Menurut Pendidikan
Pengantin bulan Januari di Kecamatan Bangsalsari , 2021
Number of Marriage Events by January Bride Education in
Bangsalsari Subdistrict, 2021**

Desa/Kelurahan Village/Kelurahan	Laki-laki/Male			
	SD	SLTP	SLTA/Diploma	>S1
(1)	(2)	(3)	(4)	(5)
1. Karangsono	4	2	-	-
2. Sukorejo	9	2	-	-
3. Petung	2	-	-	-
4. Tisnogambar	5	2	-	-
5. Langkap	1	-	-	-
6. Bangsalsari	10	1	1	-
7. Gambirono	5	2	2	1
8. Curah Kalong	10	10	7	-
9. Tugusari	5	4	4	-
10. Banjarsari	1	-	-	-
11. Badean	2	-	-	-
Kecamatan Bangsalsari	54	23	14	1

Lanjutan Tabel/ Continued Table 4.4.21

Desa/Kelurahan Village/Kelurahan	Perempuan/Female			
	SD	SLTP	SLTA/Diploma	>s1
(1)	(6)	(7)	(8)	(9)
1. Karangsono	4	2	-	-
2. Sukorejo	9	2	-	-
3. Petung	2	-	-	-
4. Tisnogambar	3	2	2	-
5. Langkap	1	-	-	-
6. Bangsalsari	8	2	2	-
7. Gambirono	5	2	2	1
8. Curah Kalong	10	11	6	-
9. Tugusari	6	5	2	-
10. Banjarsari	1	-	-	-
11. Badean	2	-	-	-
Kecamatan Bangsalsari	51	26	14	1

Catatan/Note: ...

Sumber/Source: Kementerian Agama / Ministry of Religion.

Tabel 4.4.22
Table

Jumlah Peristiwa Perkawinan Menurut Pendidikan Pengantin bulan Februari di Kecamatan Bangsalsari , 2021
Number of Marriage Events by Pebruary Bride Education in Bangsalsari Subdistrict, 2021

Desa/Kelurahan Village/Kelurahan	Laki-laki/Male			
	SD	SLTP	SLTA/Diploma	>S1
(1)	(2)	(3)	(4)	(5)
1. Karangsono	2	2	1	-
2. Sukorejo	4	2	-	-
3. Petung	3	-	-	-
4. Tisnogambar	3	5	1	-
5. Langkap	1	-	-	-
6. Bangsalsari	3	2	1	1
7. Gambirono	3	1	1	-
8. Curah Kalong	6	9	4	-
9. Tugusari	9	5	3	-
10. Banjarsari	2	-	-	-
11. Badean	2	1	-	-
Kecamatan Bangsalsari	38	27	11	1

Lanjutan Tabel/ Continued Table 4.4.22

Desa/Kelurahan Village/Kelurahan	Perempuan/Female			
	SD	SLTP	SLTA/Diploma	>s1
(1)	(6)	(7)	(8)	(9)
1. Karangsono	3	1	1	-
2. Sukorejo	2	2	2	-
3. Petung	3	-	-	-
4. Tisnogambar	4	4	1	-
5. Langkap	1	-	-	-
6. Bangsalsari	4	1	1	1
7. Gambirono	3	2	-	-
8. Curah Kalong	5	5	9	-
9. Tugusari	9	8	-	-
10. Banjarsari	2	-	-	-
11. Badean	2	1	-	-
Kecamatan Bangsalsari	38	24	14	1

Tabel 4.4.23
Table

Jumlah Peristiwa Perkawinan Menurut Pendidikan Pengantin bulan Maret di Kecamatan Bangsalsari , 2021
Number of Marriage Events by March Bride Education in Bangsalsari Subdistrict, 2021

Desa/Kelurahan Village/Kelurahan	Laki-laki/Male			
	SD	SLTP	SLTA/Diploma	>S1
(1)	(2)	(3)	(4)	(5)
1. Karangsono	2	2	-	-
2. Sukorejo	2	2	3	-
3. Petung	5	3	2	-
4. Tisnogambar	9	5	5	-
5. Langkap	3	2	-	-
6. Bangsalsari	8	2	3	2
7. Gambirono	3	3	-	-
8. Curah Kalong	5	5	2	-
9. Tugusari	15	12	10	1
10. Banjarsari	2	2	2	-
11. Badean	4	1	1	-
Kecamatan Bangsalsari	58	39	28	3

Lanjutan Tabel/ Continued Table 4.4.23

Desa/Kelurahan Village/Kelurahan	Perempuan/Female			
	SD	SLTP	SLTA/Diploma	>s1
(1)	(6)	(7)	(8)	(9)
1. Karangsono	2	2	-	-
2. Sukorejo	2	2	3	-
3. Petung	5	3	2	-
4. Tisnogambar	8	5	5	1
5. Langkap	3	2	-	-
6. Bangsalsari	8	2	3	2
7. Gambirono	3	3	-	-
8. Curah Kalong	5	5	2	-
9. Tugusari	15	12	10	1
10. Banjarsari	2	2	2	-
11. Badean	4	1	1	-
Kecamatan Bangsalsari	57	39	28	4

Tabel 4.4.24
Table

Jumlah Peristiwa Perkawinan Menurut Pendidikan Pengantin bulan April di Kecamatan Bangsalsari , 2021
Number of Marriage Events by April Bride Education in Bangsalsari Subdistrict, 2021

Desa/Kelurahan Village/Kelurahan	Laki-laki/Male			
	SD	SLTP	SLTA/Diploma	>S1
(1)	(2)	(3)	(4)	(5)
1. Karangsono	-	3	-	-
2. Sukorejo	2	3	-	-
3. Petung	3	3	-	-
4. Tisnogambar	2	4	-	-
5. Langkap	3	2	1	-
6. Bangsalsari	3	2	1	1
7. Gambirono	5	3	1	-
8. Curah Kalong	3	4	2	-
9. Tugusari	10	3	3	-
10. Banjarsari	3	-	-	-
11. Badean	5	2	-	-
Kecamatan Bangsalsari	39	29	8	1

Lanjutan Tabel/ Continued Table 4.4.24

Desa/Kelurahan Village/Kelurahan	Perempuan/Female			
	SD	SLTP	SLTA/Diploma	>s1
(1)	(6)	(7)	(8)	(9)
1. Karangsono	3	-	-	-
2. Sukorejo	2	3	-	-
3. Petung	3	3	-	-
4. Tisnogambar	2	4	-	-
5. Langkap	3	2	1	-
6. Bangsalsari	3	2	1	1
7. Gambirano	5	3	1	-
8. Curah Kalong	3	4	2	-
9. Tugusari	10	6	-	-
10. Banjarsari	3	-	-	-
11. Badean	5	2	-	-
Kecamatan Bangsalsari	42	29	5	1

Tabel 4.4.25
Table

Jumlah Peristiwa Perkawinan Menurut Pendidikan Pengantin bulan Mei di Kecamatan Bangsalsari , 2021
Number of Marriage Events by May Bride Education in Bangsalsari Subdistrict, 2021

Desa/Kelurahan Village/Kelurahan	Laki-laki/Male			
	SD	SLTP	SLTA/Diploma	>S1
(1)	(2)	(3)	(4)	(5)
1. Karangsono	2	1	-	-
2. Sukorejo	4	2	2	-
3. Petung	3	1	-	-
4. Tisnogambar	5	3	1	-
5. Langkap	3	1	1	1
6. Bangsalsari	5	4	2	-
7. Gambirono	4	3	1	1
8. Curah Kalong	3	4	-	-
9. Tugusari	9	5	7	-
10. Banjarsari	-	1	-	-
11. Badean	2	2	2	-
Kecamatan Bangsalsari	40	27	16	2

Lanjutan Tabel/ Continued Table 4.4.25

Desa/Kelurahan Village/Kelurahan	Perempuan/Female			
	SD	SLTP	SLTA/Diploma	>S1
(1)	(6)	(7)	(8)	(9)
1. Karangsono	2	1	-	-
2. Sukorejo	4	2	2	-
3. Petung	3	1	-	-
4. Tisnogambar	5	2	1	1
5. Langkap	3	2	1	-
6. Bangsalsari	5	4	2	-
7. Gambirono	4	2	2	1
8. Curah Kalong	3	4	-	-
9. Tugusari	9	2	9	1
10. Banjarsari	-	1	-	-
11. Badean	2	2	2	-
Kecamatan Bangsalsari	40	23	19	3

Tabel 4.4.26
Table

Jumlah Peristiwa Perkawinan Menurut Pendidikan Pengantin bulan Juni di Kecamatan Bangsalsari , 2021
Number of Marriage Events by June Bride Education in Bangsalsari Subdistrict, 2021

Desa/Kelurahan Village/Kelurahan	Laki-laki/Male			
	SD	SLTP	SLTA/Diploma	>S1
(1)	(2)	(3)	(4)	(5)
1. Karangsono	3	2	1	-
2. Sukorejo	5	2	3	1
3. Petung	2	-	-	-
4. Tisnogambar	2	1	1	-
5. Langkap	2	2	-	-
6. Bangsalsari	5	2	3	-
7. Gambirono	4	2	2	-
8. Curah Kalong	4	1	1	1
9. Tugusari	5	5	2	-
10. Banjarsari	5	1	1	-
11. Badean	4	2	-	-
Kecamatan Bangsalsari	41	20	14	2

Lanjutan Tabel/ Continued Table 4.4.26

Desa/Kelurahan Village/Kelurahan	Perempuan/Female			
	SD	SLTP	SLTA/Diploma	>S1
(1)	(6)	(7)	(8)	(9)
1. Karangsono	3	2	1	-
2. Sukorejo	5	2	3	1
3. Petung	2	-	-	-
4. Tisnogambar	2	1	1	-
5. Langkap	2	2	-	-
6. Bangsalsari	5	2	3	-
7. Gambirono	4	2	2	-
8. Curah Kalong	4	1	1	1
9. Tugusari	5	5	2	-
10. Banjarsari	5	1	1	-
11. Badean	4	2	-	-
Kecamatan Bangsalsari	41	20	14	2

Tabel 4.4.27
Table

Jumlah Peristiwa Perkawinan Menurut Pendidikan Pengantin bulan Juli di Kecamatan Bangsalsari , 2021
Number of Marriage Events by July Bride Education in Bangsalsari Subdistrict, 2021

Desa/Kelurahan Village/Kelurahan	Laki-laki/Male			
	SD	SLTP	SLTA/Diploma	>S1
(1)	(2)	(3)	(4)	(5)
1. Karangsono	2	2	1	-
2. Sukorejo	10	4	2	-
3. Petung	2	3	1	-
4. Tisnogambar	6	4	2	1
5. Langkap	3	2	-	-
6. Bangsalsari	5	7	2	2
7. Gambirono	4	4	1	-
8. Curah Kalong	4	2	1	-
9. Tugusari	5	5	2	1
10. Banjarsari	-	-	-	-
11. Badean	3	-	-	-
Kecamatan Bangsalsari	44	33	12	4

Lanjutan Tabel/ Continued Table 4.4.27

Desa/Kelurahan Village/Kelurahan	Perempuan/Female			
	SD	SLTP	SLTA/Diploma	>=1
(1)	(6)	(7)	(8)	(9)
1. Karangsono	2	2	1	-
2. Sukorejo	10	4	2	-
3. Petung	2	3	1	-
4. Tisnogambar	6	4	2	1
5. Langkap	3	2	-	-
6. Bangsalsari	5	7	2	2
7. Gambirono	4	4	1	-
8. Curah Kalong	4	2	1	-
9. Tugusari	5	5	2	1
10. Banjarsari	-	-	-	-
11. Badean	3	-	-	-
Kecamatan Bangsalsari	44	33	12	4

Tabel 4.4.28
Table

Jumlah Peristiwa Perkawinan Menurut Pendidikan Pengantin bulan Agustus di Kecamatan Bangsalsari , 2021
Number of Marriage Events by August Bride Education in Bangsalsari Subdistrict, 2021

Desa/Kelurahan Village/Kelurahan	Laki-laki/Male			
	SD	SLTP	SLTA/Diploma	>S1
(1)	(2)	(3)	(4)	(5)
1. Karangsono	5	1	-	-
2. Sukorejo	12	5	-	-
3. Petung	11	5	2	2
4. Tisnogambar	4	2	2	1
5. Langkap	4	1	1	-
6. Bangsalsari	8	3	1	2
7. Gambirono	7	2	2	1
8. Curah Kalong	9	4	2	2
9. Tugusari	9	4	1	-
10. Banjarsari	1	-	-	-
11. Badean	5	2	-	-
Kecamatan Bangsalsari	75	29	11	8

Lanjutan Tabel/ Continued Table 4.4.28

Desa/Kelurahan Village/Kelurahan	Perempuan/Female			
	SD	SLTP	SLTA/Diploma	>S1
(1)	(6)	(7)	(8)	(9)
1. Karangsono	5	1	-	-
2. Sukorejo	12	5	-	-
3. Petung	11	5	2	2
4. Tisnogambar	4	2	2	1
5. Langkap	4	1	1	-
6. Bangsalsari	8	3	1	2
7. Gambirono	7	2	2	1
8. Curah Kalong	8	5	2	2
9. Tugusari	10	3	1	-
10. Banjarsari	1	-	-	-
11. Badean	5	2	-	-
Kecamatan Bangsalsari	75	29	11	8

Tabel 4.4.29
Table

Jumlah Peristiwa Perkawinan Menurut Pendidikan Pengantin bulan September di Kecamatan Bangsalsari , 2021
Number of Marriage Events by September Bride Education in Bangsalsari Subdistrict, 2021

Desa/Kelurahan Village/Kelurahan	Laki-laki/Male			
	SD	SLTP	SLTA/Diploma	>S1
(1)	(2)	(3)	(4)	(5)
1. Karangsono	3	2	-	-
2. Sukorejo	4	2	1	-
3. Petung	3	-	-	-
4. Tisnogambar	5	4	-	-
5. Langkap	2	-	-	-
6. Bangsalsari	2	4	-	2
7. Gambirano	2	2	2	-
8. Curah Kalong	6	3	1	1
9. Tugusari	10	4	5	-
10. Banjarsari	2	-	-	-
11. Badean	2	2	-	-
Kecamatan Bangsalsari	41	23	9	3

Lanjutan Tabel/ Continued Table 4.4.29

Desa/Kelurahan Village/Kelurahan	Perempuan/Female			
	SD	SLTP	SLTA/Diploma	>S1
(1)	(6)	(7)	(8)	(9)
1. Karangsono	3	2	-	-
2. Sukorejo	4	2	1	-
3. Petung	3	-	-	-
4. Tisnogambar	5	4	-	-
5. Langkap	2	-	-	-
6. Bangsalsari	2	4	-	2
7. Gambirono	2	2	2	-
8. Curah Kalong	6	3	1	1
9. Tugusari	10	4	5	-
10. Banjarsari	2	-	-	-
11. Badean	2	2	-	-
Kecamatan Bangsalsari	41	23	9	3

Tabel 4.4.30
Table

Jumlah Peristiwa Perkawinan Menurut Pendidikan Pengantin bulan Oktober di Kecamatan Bangsalsari, 2021
Number of Marriage Events by October Bride Education in Bangsalsari Subdistrict, 2021

Desa/Kelurahan <i>Village/Kelurahan</i>	Laki-laki/Male			
	SD	SLTP	SLTA/Diploma	>S1
(1)	(2)	(3)	(4)	(5)
1. Karangsono	-	-	-	-
2. Sukorejo	-	4	1	-
3. Petung	-	1	-	-
4. Tisnogambar	-	-	-	-
5. Langkap	-	1	-	-
6. Bangsalsari	1	3	1	-
7. Gambirono	-	2	-	1
8. Curah Kalong	-	5	3	-
9. Tugusari	2	7	2	-
10. Banjarsari	1	2	1	-
11. Badean	-	2	-	-
Kecamatan Bangsalsari	4	27	8	1

Lanjutan Tabel/ Continued Table 4.4.30

Desa/Kelurahan Village/Kelurahan	Perempuan/Female			
	SD	SLTP	SLTA/Diploma	>s1
(1)	(6)	(7)	(8)	(9)
1. Karangsono	-	-	-	-
2. Sukorejo	-	4	1	-
3. Petung	-	1	-	-
4. Tisnogambar	-	-	-	-
5. Langkap	-	1	-	-
6. Bangsalsari	1	3	1	-
7. Gambirono	-	2	-	1
8. Curah Kalong	-	5	3	-
9. Tugusari	2	7	2	-
10. Banjarsari	1	2	1	-
11. Badean	-	2	-	-
Kecamatan Bangsalsari	4	27	8	1

Tabel 4.4.31
Table

**Jumlah Peristiwa Perkawinan Menurut Pendidikan
Pengantin bulan November di Kecamatan Bangsalsari ,
2021**
*Number of Marriage Events by November Bride Education
in Bangsalsari Subdistrict, 2021*

Desa/Kelurahan Village/Kelurahan	Laki-laki/Male			
	SD	SLTP	SLTA/Diploma	>S1
(1)	(2)	(3)	(4)	(5)
1. Karangsono	3	3	3	1
2. Sukorejo	10	7	2	-
3. Petung	7	4	2	1
4. Tisnogambar	15	8	4	-
5. Langkap	8	1	1	-
6. Bangsalsari	10	7	4	1
7. Gambirano	6	6	2	1
8. Curah Kalong	8	4	3	1
9. Tugusari	8	4	3	-
10. Banjarsari	3	2	1	-
11. Badean	3	4	3	1
Kecamatan Bangsalsari	81	50	28	6

Lanjutan Tabel/ Continued Table 4.4.31

Desa/Kelurahan Village/Kelurahan	Perempuan/Female			
	SD	SLTP	SLTA/Diploma	>s1
(1)	(6)	(7)	(8)	(9)
1. Karangsono	5	3	1	1
2. Sukorejo	10	7	2	-
3. Petung	7	4	2	1
4. Tisnogambar	15	8	4	-
5. Langkap	8	1	1	1
6. Bangsalsari	10	7	4	1
7. Gambirano	6	6	2	1
8. Curah Kalong	8	4	3	1
9. Tugusari	8	4	3	-
10. Banjarsari	3	2	1	-
11. Badean	3	4	3	1
Kecamatan Bangsalsari	83	50	26	7

Catatan/Note: ...

Sumber/Source: Kementerian Agama / Ministry of Religion.

Tabel 4.4.32
Table

Jumlah Peristiwa Perkawinan Menurut Pendidikan Pengantin bulan Desember di Kecamatan Bangsalsari , 2021
Number of Marriage Events by December Bride Education in Bangsalsari Subdistrict, 2021

Desa/Kelurahan <i>Village/Kelurahan</i>	Laki-laki/Male			
	SD	SLTP	SLTA/Diploma	>S1
(1)	(2)	(3)	(4)	(5)
1. Karangsono	5	2	2	1
2. Sukorejo	7	4	3	-
3. Petung	2	1	-	-
4. Tisnogambar	1	2	2	-
5. Langkap	2	2	1	1
6. Bangsalsari	2	1	1	2
7. Gambirono	3	1	1	-
8. Curah Kalong	8	2	1	-
9. Tugusari	8	4	2	-
10. Banjarsari	1	-	-	-
11. Badean	1	-	-	-
Kecamatan Bangsalsari	40	19	13	4

Lanjutan Tabel/ Continued Table 4.4.32

Desa/Kelurahan Village/Kelurahan	Perempuan/Female			
	SD	SLTP	SLTA/Diploma	>s1
(1)	(6)	(7)	(8)	(9)
1. Karangsono	6	2	1	1
2. Sukorejo	7	4	3	-
3. Petung	2	1	-	-
4. Tisnogambar	1	1	3	-
5. Langkap	2	2	1	1
6. Bangsalsari	2	2	1	1
7. Gambirano	3	1	1	-
8. Curah Kalong	8	2	1	-
9. Tugusari	8	4	2	-
10. Banjarsari	1	-	-	-
11. Badean	1	-	-	-
Kecamatan Bangsalsari	41	19	13	3

Tabel
Table 4.4.33

Kemudahan Untuk Mencapai Sarana Pendidikan Terdekat Bagi Desa yang Tidak ada Sarana Pendidikan Menurut Desa dan Jenjang Pendidikan di Kecamatan Bangsalsari , 2021

Ease of Reaching Nearest Educational Facilities for Bangsalsari Villages with No Educational Facilities by Village and Level of Education, 2021

Desa/Kelurahan Village/Kelurahan	TK	RA/RB	SD Primary School	MI Madrasah Ibtidaiyah	SLTP Junior High School
(1)	(2)	(3)	(4)	(5)	
1. Karangsono	-	-	-	-	-
2. Sukorejo	-	-	-	-	-
3. Petung	-	-	-	-	-
4. Tisnogambar	-	-	-	-	-
5. Langkap	-	-	-	-	-
6. Bangsalsari	-	-	-	-	-
7. Gambirono	-	-	-	-	-
8. Curah Kalong	-	-	-	-	-
9. Tugusari	-	Mudah	-	-	-
10. Banjarsari	-	Mudah	-	Mudah	Mudah
11. Badean	-	-	-	-	Mudah

Sumber/Source: BPS Kabupaten Jember, Pendataan Potensi Desa (Podes) 2021 / BPS Jember Regency, Village Potential Data Collection (Podes) 2021

Lanjutan Tabel/Continued Table 4.4.33

Desa/Kelurahan Village/Kelurahan	MTs Madrasah Tsanawiyah	SMA High School	MA Madrasah Aliyah	SMK	Akademi Perguruan Tinggi Junior High School
(1)	(2)	(3)	(4)	(5)	
1. Karangsono	-	Mudah	-	Mudah	Mudah
2. Sukorejo	-	Sangat Mudah	-	-	Mudah
3. Petung	Mudah	Mudah	Mudah	Mudah	Mudah
4. Tisnogambar	-	Mudah	Mudah	-	Mudah
5. Langkap	-	Mudah	-	-	Mudah
6. Bangsalsari	-	Mudah	-	-	Mudah
7. Gambirono	Mudah	Mudah	Mudah	-	Mudah
8. Curah Kalong	-	-	-	-	Mudah
9. Tugusari	Mudah	Mudah	Mudah	-	Mudah
10. Banjarsari	Mudah	Mudah	Mudah	Mudah	Mudah
11. Badean	Mudah	Mudah	Mudah	Mudah	Mudah

Sumber/Source: BPS Kabupaten Jember, Pendataan Potensi Desa (Podes) 2021 / BPS Jember Regency, Village Potential Data Collection (Podes) 2021

Tabel
Table 4.4.34

Kemudahan Mencapai Sarana Kesehatan Terdekat Bagi Desa yang Tidak ada Sarana Kesehatan Menurut Desa dan Jenis Sarana di Kecamatan Bangsalsari , 2021
Ease of Access to Nearest Health Facilities for Villages with no Health Facilities by Bangsalsari Village and Type of Facilities, 2021

Desa/Kelurahan <i>Village/Kelurahan</i>	Rumah Sakit <i>Hospital</i>	Rumah Sakit Bersalin <i>Maternity Hospital</i>	Poliklinik <i>Polyclinic</i>	Puskesmas	
				Rawat Inap <i>Inpatient</i>	Tanpa Rawat Inap <i>Without Hospitalization</i>
(1)	(2)	(3)	(4)	(5)	(6)
1. Karangsono	Mudah	Mudah	Sangat Mudah	Sangat Mudah	Mudah
2. Sukorejo	Mudah	Mudah	-	Mudah	Mudah
3. Petung	Mudah	Mudah	Mudah	Mudah	Mudah
4. Tisnogambar	Mudah	Mudah	Mudah	Mudah	Mudah
5. Langkap	Mudah	Mudah	Mudah	Mudah	Mudah
6. Bangsalsari	Mudah	Mudah	-	Mudah	Mudah
7. Gambirono	Mudah	Mudah	Mudah	Mudah	Mudah
8. Curah Kalong	Mudah	Mudah	Mudah	Mudah	Mudah
9. Tugusari	Mudah	Mudah	Mudah	Mudah	Mudah
10. Banjarsari	Mudah	Mudah	Mudah	Mudah	Mudah
11. Badean	Mudah	Mudah	Mudah	Mudah	Mudah

Lanjutan Tabel/*Continued Table* 4.4.34

Desa/Kelurahan Village/Kelurahan	Apotek Pharmacy	Pustu	Tempat Praktek Dokter Doctor's Office	Rumah Bersalin Home Maternity	Tempat Praktek Bidan Dokter MidwifePractice
(1)	(7)	(8)	(9)	(10)	(11)
1. Karangsono	Sangat Mudah	-	Sangat Mudah	Mudah	-
2. Sukorejo	-	Mudah	Sangat Mudah	Mudah	-
3. Petung	-	-	Mudah	-	-
4. Tisnogambar	Mudah	-	Mudah	Mudah	-
5. Langkap	Mudah	-	Mudah	Mudah	-
6. Bangsalsari	-	Mudah	-	Mudah	-
7. Gambirono	-	-	-	Mudah	-
8. Curah Kalong	Mudah	-	Mudah	Mudah	-
9. Tugusari	Mudah	-	Mudah	Mudah	-
10. Banjarsari	Mudah	Mudah	Mudah	Mudah	-
11. Badean	-	Mudah	Mudah	Mudah	-

Lanjutan Tabel/*Continued Table* 4.4.34

Desa/Kelurahan Village/Kelurahan	Poskedes (Pos Kesehatan Desa)	Polindes (Pondok Bersalin Desa)	Toko Khusus Obat (Jamu)
(1)	(12)	(13)	(14)
1. Karangsono	Mudah	-	Sangat
2. Sukorejo	Mudah	Mudah	Sangat Mudah
3. Petung	-	Sangat	Sangat Mudah
4. Tisnogambar	Mudah	-	Sangat Mudah
5. Langkap	Mudah	-	-
6. Bangsalsari	Mudah	-	-
7. Gambirono	Mudah	Mudah	-
8. Curah Kalong	Mudah	Mudah	-
9. Tugusari	Mudah	-	-
10. Banjarsari	Mudah	-	Mudah
11. Badean	Mudah	Mudah	Mudah
	Mudah	Mudah	Mudah

Catatan/Note: ...

S Sumber/Source: BPS Kabupaten Jember, Pendataan Potensi Desa (Podes) 2021 / BPS Jember
Regency, Village Potential Data Collection (Podes) 2021

Tabel 4.4.35 Banyaknya Embung Desa Menurut Desa di Kecamatan Bangsalsari , 2021
Table *Number of Village Embungs by Bangsalsari Village, 2021*

Desa/Kelurahan Village/Kelurahan	2020	2021
(1)	(2)	(3)
1. Karangsono	-	-
2. Sukorejo	-	-
3. Petung	-	-
4. Tisnogambar	-	-
5. Langkap	-	-
6. Bangsalsari	-	-
7. Gambirono	-	-
8. Curah Kalong	-	-
9. Tugusari	-	-
10. Banjarsari	-	-
11. Badean	-	-
Kecamatan Bangsalsari	-	-

Catatan/Note: ...

S Sumber/Source: BPS Kabupaten Jember, Pendataan Potensi Desa (Podes) 2021 / BPS Jember Regency, Village Potential Data Collection (Podes) 2021

Tabel
Table 4.4.36

Jumlah Organisasi Masyarakat dan jenis Organisasi menurut Desa di Kecamatan Bangsalsari , 2021
Number of Community Organizations and Types of Organizations by Village in Bangsalsari Sub-District 2021

Desa/Kelurahan Village/Kelurahan	Ekonomi Economy	Keagamaan Religious	Kemasyarakatan Society	Kepemudaan Youth
(1)	(2)	(3)	(4)	(5)
1. Karangsono	-	-	-	-
2. Sukorejo	1	-	-	-
3. Petung	-	-	-	-
4. Tisnogambar	-	-	-	-
5. Langkap	-	-	-	-
6. Bangsalsari	-	-	4	-
7. Gambirono	-	-	-	-
8. Curah Kalong	-	1	2	-
9. Tugusari	-	-	2	-
10. Banjarsari	-	-	1	-
11. Badean	-	-	-	-
Kecamatan Bangsalsari	1	1	9	-

Lanjutan Tabel/Continued Table 4.4.36

Desa/Kelurahan Village/Kelurahan	Olah raga Sport	Pemberdayaan dan Pendampingan Empowerment and Accompaniment	Pendidikan Education	Perikanan Fishery
(1)	(6)	(7)	(8)	(9)
1. Karangsono	-	-	-	-
2. Sukorejo	-	-	-	-
3. Petung	-	-	-	-
4. Tisnogambar	-	-	-	-
5. Langkap	-	-	-	-
6. Bangsalsari	-	-	-	-
7. Gambirano	-	-	-	-
8. Curah Kalong	-	-	-	-
9. Tugusari	-	-	-	-
10. Banjarsari	-	-	-	-
11. Badean	-	-	-	-
Kecamatan Bangsalsari	-	-	-	-

Lanjutan Tabel/*Continued Table* 4.4.36

Desa/Kelurahan Village/Kelurahan	Pertanian Agriculture	Seni dan Budaya Art and culture	Sosial Social	Sosial Kontrol Social Control	Sosial Ekonomi Budaya dan Ham/ Social Economic Cultural and Human Rights
(1)	(10)	(11)	(12)	(13)	(14)
1. Karangsono	-	-	-	-	-
2. Sukorejo	-	-	-	-	-
3. Petung	-	-	-	-	-
4. Tisnogambar	-	-	-	-	-
5. Langkap	-	-	-	-	-
6. Bangsalsari	-	-	-	-	-
7. Gambirono	-	-	-	-	-
8. Curah Kalong	-	-	-	-	-
9. Tugusari	-	-	-	-	-
10. Banjarsari	-	-	-	-	-
11. Badean	-	-	-	-	-
Kecamatan Bangsalsari	-	-	-	-	-

Sumber/Source: Badan Kesatuan Bangsa dan Politik Kabupaten Jember/ National and Political Unity Agency

2021

05

PERTANIAN

AGRICULTURE

TOTAL PRODUKSI MENURUT JENIS TANAMAN (KUINTAL)

TOTAL PRODUCTION BY TYPE OF CROPS (QUINTAL)



Padi

PADDY

503.760

64.810

Jagung


MAIZE



Kedelai

SOYBEAN

49.870



PENJELASAN TEKNIS

1. Luas lahan pertanian bukan sawah menurut penggunaannya dapat dibedakan menjadi 2 bagian besar, yaitu luas penggunaan lahan sawah irigasi dan luas penggunaan lahan sawah non irigasi. Luas penggunaan lahan sawah irigasi meliputi lahan sawah ditanami padi dan tidak ditanami padi. Sedangkan luas penggunaan lahan sawah non irigasi terdiri dari tadah hujan, pasang surut serta rawa lebak.
2. Tanaman Bahan Makanan, data pertanian tanaman bahan makanan meliputi luas panen, produksi, produktivitas dari tanaman padi, palawija, dan kacang-kacangan.
3. Perkebunan menyajikan data luas areal dan produksi berdasarkan jenis perkebunan. Perkebunan dapat digolongkan ke dalam 2 kategori; perkebunan rakyat dan perkebunan besar, perkebunan besar terdiri dari perkebunan milik pemerintah dan perkebunan swasta.
4. Data statistik kehutanan merupakan data sekunder yang bersumber dari Perum Perhutani. Luas hutan berdasarkan Tata Guna Hutan kesepakatan digolongkan atas hutan tetap dan hutan yang dikonversikan. Hutan tetap menurut fungsinya dibedakan menjadi 4 (empat) kategori yaitu hutan lindung, hutan suaka alam

TECHNICAL NOTES

1. *The area of non-rice field agricultural land according to its use can be divided into 2 major group, which are irrigated fields and non-irrigated fields. The area irrigated paddy fields includes fields planted with paddy and not planted with paddy. Meanwhile, the area of non-irrigated paddy fields consists of rainfed, tidal and swamps.*
2. *Food Crops, agricultural data on food crops includes harvested area, production, productivity of rice, secondary crops, and legumes.*
3. *Estate Crops statistical Data offers data of area and production by type of Estate Crops. Estate Crops can be classified into 2 categories; small-scale plantations and large-scale plantations, large plantations consist of government-owned plantations and private plantations.*
4. *The secondary data on forestry were obtained from the state farm Perhutani. According to the method of making use of forest, areas are grouped into 2 (two) categories, those are permanent forest and converted forest. Furthermore, permanent forest by its function is divided into 4 (four) categories, those are protected forest, forest preserve, and national park, and permanent production forest.*
5. *Data on livestock population and the number of animals slaughtered*

- dan wisata, hutan produksi tetap.
5. Data populasi ternak dan jumlah ternak yang dipotong bersumber dari Dinas Peternakan.
 6. Data statistik perikanan merupakan data sekunder yang bersumber dari inas Perikanan. Statistik perikanan dibedakan atas data perikanan laut dan perikanan darat. Perikanan darat dirinci menjadi penangkapan ikan diperairan umum dan budidaya pemeliharaan ikan di tambak, kolam, karamba dan sawah.
- are obtained from the Animal Husbandry Services.*
6. *Fishery statistics are secondary data which are obtained from Fishery Services. Fishery statistics are categorized into two: sea fisheries and in land water fisheries. In land water fisheries are further classified into: fish catching in public waters; fish cultivation in brackish water ponds; fish ponds; bamboo fish traps; and fish breeding in rice field.*

ULASAN

Kecamatan Bangsalsari merupakan salah satu Kecamatan penyangga pangan nasional. Sebagai salah satu lumbung padi untuk Kabupaten Jember dengan produksi sebesar 50 376 ton selama tahun 2021 dengan produktivitas sebesar 606,10 Kw/Ha. Oleh karena itu produktivitas tanaman pangan khususnya padi perlu terus ditingkatkan.

Produksi tanaman jagung pada tahun 2021 mengalami penurunan dari tahun sebelumnya yaitu dari jumlah produksi sebanyak 71 310 kw meningkat pada tahun 2021 menjadi 64 810 kw.

Populasi Ternak Besar Kecamatan Bangsalsari dalam kurun waktu 2020 – 2021 cenderung mengalami tren meningkat pada setiap jenis hewan ternaknya. Sapi potong merupakan populasi terbanyak di antara hewan lainnya, yaitu dari 9 242 ekor pada tahun 2020 menjadi 9 383 ekor pada tahun 2021. Urutan terbesar kedua adalah kambing, sebesar 4 311 ekor pada tahun 2020 menjadi 4 362 ekor pada tahun 2021. Populasi terbesar ketiga adalah domba, yaitu sebanyak 2 910 ekor pada tahun 2020 menjadi 2 956 pada tahun 2021.

DESCRIPTION

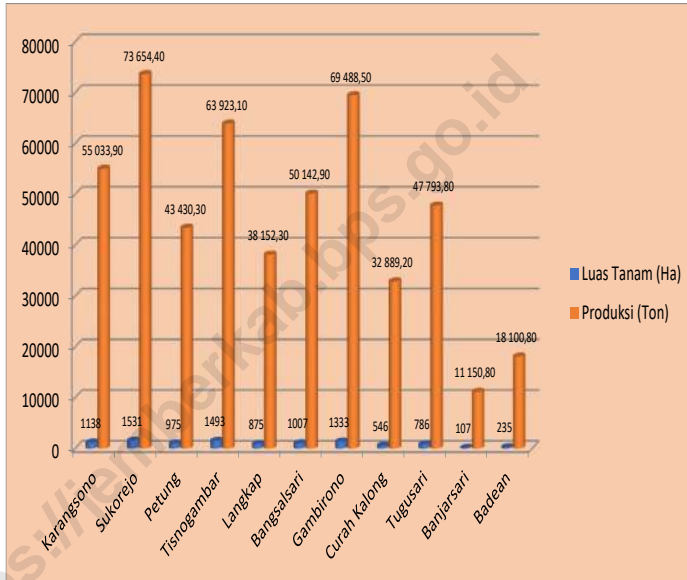
Bangsalsari Sub-District is one of the national food provider Sub-districts. As one of the rice barns for Jember Regency with a production of 50 376 tons during 2021 with a productivity of 606,10 Kw/Ha. Therefore, the productivity of food crops, especially rice, needs to be increased.

Corn crop production in 2021 has decreased from the previous year, from a total production of 71 310 kw to 64 810 kw.

The Large Livestock Population of Bangsalsari Sub-district in the period 2020-2021 had an increasing trend in each type of livestock. Beef cattle are the largest population among other animals, from 9 242 in 2020 to 9 383 in 2021. The second largest is goats, with 4 311 heads in 2020 to 4 362 in 2021. The third largest population is sheep, which are 2 910 heads in 2020 to 2 956 in 2021.

Gambar 5.1
Figures

Luas Tanam dan Produksi Tanaman Padi Menurut Desa di Kecamatan Bangsalsari, 2021
Luas Tanam, Panen, dan Produksi Tanaman Padi Menurut Desa, in Bangsalsari Subdistrict 2021



Sumber/Source : BPS, Statistik Pertanian Hortikultura SPH-SBS/BPS-Statistics Indonesia, Agricultural Statistic for Horticulture SPH-SBS

Gambar 5.2
Figures

Produksi Tanaman Jagung Menurut Desa di Kecamatan Bangsalsari 2021 (kw)
Production of Corn by Village in Bangsalsari Subdistrict 2021, (Kw)



Sumber/Source : BPS, Statistik Pertanian Hortikultura SPH-SBS/BPS-Statistics Indonesia, Agricultural Statistic for Horticulture SPH-SBS

Tabel 5.1
Table

Luas Panen Tanaman Sayuran dan Buah-buahan Semusim Menurut Jenis Tanaman di Kecamatan Bangsalsari (ha), 2018–2021
Harvested Area of Seasonal Vegetables and Fruits by Kind of Plant in Bangsalsari Subdistrict (ha), 2018–2021

Jenis Tanaman Kind of Plants	2018	2019	2020	2021 ^x
(1)	(2)	(3)	(4)	(5)
Sayuran/Vegetables:				
Bawang Merah/Shallots	-	-
Bawang Putih/Garlic	-	4,00
Cabai Besar/Chili/Big Chili	-	-
Cabai Rawit/Chili/Cayenne Pepper	-	-
Kentang/Potato	-	-
Kubis/Cabbage	-	1,00
Kembang Kol/ Cauliflower	-	4,00
Petsai / sawi/ Mustard Green	-	-
Kacang Panjang/ Cowpea	-	-
Jamur/Mushrooms	-	-
Tomat/ Tomatoe	-	-
Terung/ Eggplant	-	-
Buncis/ Stringbean	-	-
Ketimun/ Cucumber	-	-
Labu Siam/ Squash	-	-
Kangkung/ Kangkung	-	-
Bayam/ Spinach	-	30,00
Buah–buahan/Fruits:				
Melon/ Melon	-	-
Semangka/ Watermelon	-	30,00
Jumlah/ Total	-	39,00

Catatan/Note: ...

Sumber/Source: BPS, Statistik Pertanian Hortikultura SPH-SBS/BPS-Statistics Indonesia, Agricultural Statistic for Horticulture SPH-SBS

Tabel 5.2
Table

Produksi Tanaman Sayuran dan Buah-buahan Semusim Menurut Jenis Tanaman di Kecamatan Bangsalsari (kuintal), 2018–2021
Production of Seasonal Vegetables and Fruits by Kind of Plant in Bangsalsari Subdistrict (quintal), 2018–2021

Jenis Tanaman Kind of Plants	2018	2019	2020	2021 ^x
(1)	(2)	(3)	(4)	(5)
Sayuran/Vegetables:				
Bawang Merah/ Shallots	-	-
Bawang Putih/ Garlic	-	-
Cabai Besar/ Chili/ Big Chili	-	-
Cabai Rawit/ Chili/ Cayenne Pepper	-	-
Kentang/ Potato	-	-
Kubis/ Cabbage	-	80
Kembang Kol/ Cauliflower	-	196
Petsai / sawi/ Mustard Green	-	-
Kacang Panjang/ Cowpea	-	-
Jamur/ Mushrooms	-	-
Tomat/ Tomatoe	-	-
Terung/ Eggplant	-	-
Buncis/ Stringbean	-	-
Ketimun/ Cucumber	-	-
Labu Siam/ Squash	-	-
Kangkung/ Kangkung	-	-
Bayam/ Spinach	-	6 500
Buah–buahan/Fruits:				
Melon/ Melon	-	-
Semangka/ Watermelon	-	6 500
Jumlah/ Total	-	6 776

Catatan/Note: ...

Sumber/Source: BPS, Statistik Pertanian Hortikultura SPH-SBS/BPS-Statistics Indonesia, Agricultural Statistic for Horticulture SPH-SBS

Tabel
Table 5.3

**Luas Panen Tanaman Biofarmaka Menurut Jenis Tanaman
di Kecamatan Bangsalsari (m²), 2018–2021**
**Harvested Area of Medicinal Plants by Kind of Plant in
Bangsalsari Subdistrict (m²), 2018–2021**

Jenis Tanaman Kind of Plants	2018	2019	2020	2021 ^x
(1)	(2)	(3)	(4)	(5)
Jahe/Ginger	-	2 000
Kencur/East Indian Galangal	-	1 500
Kunyit/Turmeric	-	1 500
Laos/Lengkuas/Galangal	-	2 000
Lempuyang/ Zingiber Aromaticum	-	-
Temu Lawak/ Java Turmeric	-	2 000
Temu Ireng/ Black Turmeric	-	1 000
Temu Kunci/ Chines keys	-	2 000
Dlingo/Dringo/ Dlingo/ DringoSweet Root/Calamus	-	2 000
Kapulaga / Java Cardamom	-	-
Mengkudu/Pace/ Indian Mulberry	-	-
Mahkota Dewa*	-	-
Keji Beling/ Verbenaceae	-	-
Sambiloto/ King of Bitter	-	-
Lidah Buaya/Aloe Vera	-	-
Tahun/Year2021	-	14 000

Catatan/Note: ...

Sumber/Source: BPS, Statistik Pertanian Hortikultura SPH-TBF/BPS-Statistics Indonesia, Agricultural Statistic for Horticulture SPH-TBF

Tabel
5.4
Table

**Produksi Tanaman Biofarmaka Menurut Jenis Tanaman di
Kecamatan Bangsalsari (kg), 2018–2021**
**Production of Medicinal Plants by Kind of Plant in
Bangsalsari Subdistrict (kg), 2018–2021**

Jenis Tanaman Kind of Plants	2018	2019	2020	2021 ^x
(1)	(2)	(3)	(4)	(5)
Jahe/Ginger	-	2 400
Kencur/East Indian Galangal	-	2 250
Kunyit/Turmeric	-	750
Laos/Lengkuas/Galangana	-	5 000
Lempuyang/ Zingiber Aromaticum	-	-
Temu Lawak/ Java Turmeric	-	3 400
Temu Ireng/ Black Turmeric	-	1 400
Temu Kunci/ Chines keys	-	2 200
Dlingo/Dringo/ Dlingo/ DringoSweet Root/Calamus	-	-
Kapulaga / Java Cardamom	-	-
Mengkudu/Pace/ Indian Mulberry	-	-
Mahkota Dewa*	-	-
Keji Beling/ Verbenaceae	-	-
Sambiloto/ King of Bitter	-	-
Lidah Buaya/Aloe Vera	-	-
Tahun/Year2021	-	17 400

Catatan/Note: ...

Sumber/Source: BPS, Statistik Pertanian Hortikultura SPH-TBF/BPS-Statistics Indonesia, Agricultural Statistic for Horticulture SPH-TBF

Tabel
Table 5.5

**Luas Panen Tanaman Hias Menurut Jenis Tanaman di
Kecamatan Bangsalsari (m²), 2018–2021**
**Harvested Area of Ornamental Plants by Kind of Plant in
Bangsalsari Subdistrict (m²), 2018–2021**

Jenis Tanaman Kind of Plants	2018	2019	2020	2021 ^x
(1)	(2)	(3)	(4)	(5)
Anggrek/ <i>Orchid</i>	38	-
Krisan/ <i>Chrysantemum</i>	-	-
Mawar/ <i>Rose</i>	-	-
Sedap Malam/ <i>Tuberose</i>	-	-
Anthurium Bunga/ <i>Anthurium Flower</i>	-	-
Gerbera / Herbras	-	-
Gladiol	-	-
Heliconia (Pisang-pisangan)*	-	-
Melati/ <i>Jasmine</i>	-	10
Palem/ <i>Palm*</i>	-	-
Aglonema/ <i>Aglonema*</i>	-	-
Adenium/ <i>Adenium*</i>	-	-
Euphorbia/ <i>Euphorbia*</i>	-	-
Sansievera*	-	-
Anthurium*	-	-
Tahun/Year2021	38	10

Catatan/Note: ...

Sumber/Source: BPS, Statistik Pertanian Hortikultura SPH-TH/BPS-Statistics Indonesia, *Agricultural Statistik for Horticulture SPH-TH*

Tabel
Table 5.6

**Produksi Tanaman Hias Menurut Jenis Tanaman di
Kecamatan Bangsalsari (tangkai), 2018–2021**
*Production of Ornamental Plants by Kind of Plant n
Bangsalsari Subdistrict (stalks), 2018–2021*

Jenis Tanaman <i>Kind of Plants</i>	2018	2019	2020	2021 ^x
(1)	(2)	(3)	(4)	(5)
Anggrek/ <i>Orchid</i>	-	-
Krisan/ <i>Chrysantemum</i>	-	-
Mawar/ <i>Rose</i>	-	-
Sedap Malam/ <i>Tuberose</i>	-	-
Anthurium Bunga/ <i>Anthurium Flower</i>	-	-
Gerbera / Herbras	-	-
Gladiol	-	-
Heliconia (Pisang-pisangan)*	-	-
Melati/ Jasmine	-	-
Palem/ Palm*	-	-
Aglonema/Aglonema*	-	-
Adenium/Adenium*	-	-
Euphorbia/Euphorbia*	-	-
Sansievera*	-	-
Anthurium*	-	-
Tahun/Year2021	-	-

Catatan/Note: ...

Sumber/Source: BPS, Statistik Pertanian Hortikultura SPH-TH/BPS-Statistics Indonesia, *Agricultural Statistik for Horticulture SPH-TH*

Tabel
Table 5.7

Jumlah Tanaman Menghasilkan Buah-buahan dan Sayuran Tahunan Menurut Jenis Tanaman (Pohon), 2018–2021
The Area of Annual Fruits and Vegetables by Kind of Plant (Tree), 2018–2021

Jenis Tanaman Kind of Plants	2018	2019	2020	2021 ^x
(1)	(2)	(3)	(4)	(5)
Buah–Buahan/Fruits:				
Durian/ <i>Durian</i>	140.00	-
Jeruk Siam/Kepron/Orange/Tangerine	60.00	-
Mangga/ <i>Mango</i>	40.00	-
Pepaya/ <i>Papaya</i>	150.00	-
Pisang/ <i>Banana</i>	105.00	-
Salak/ <i>Snakefruit</i>	20.00	-
Alpukat/ Avocado	500.00	-
Belimbing/ Starfruit		-
Duku/Langsat/ Kokosan/Duku	3,441.00	-
Jambo Jambu Biji/ Guava	10.00	-
Jambu Air/ Rose Aple	325.00	-
Jeruk Besar/ Pomelo	-	-
Manggis/ Mangosteen	30,558.00	-
Nangka/ Jackfruit	17,500.00	-
Nanas/ Pineapple*	4,000.00	-
Rambutan/ Rambutan	250.00	-
Sawo/ Star Aple (Sapodilla)	-	-
Markisa/Marquisa	-	-
Sirsat/ Soursop	130.00	-
Sukun/ Breadfruit	94.00	-
Anggur/Grape	-	-
Kelengkeng/Longan	-	-
Buah Naga/ Dragon	-	-
Sayuran/Vegetables:	-	-
Melinjo/ Melinjo	-	-
Petai/ Twisted Clusterbean	-	-	-	-
Tahun/Year2021	57 323,00	-

Tabel 5.8
Table

Produksi Buah-Buahan dan Sayuran Tahunan Menurut Jenis Tanaman di Kecamatan Bangsalsari (kuintal), 2018–2021

Production of Annual Fruits and Vegetables by Kind of Plant in Bangsalsari Subdistrict (quintal), 2018–2021

Jenis Tanaman <i>Kind of Plants</i>	2018	2019	2020	2021*
(1)	(2)	(3)	(4)	(5)
Buah–Buahan/Fruits:				
Durian/ <i>Durian</i>	239.00	-
Jeruk Siam/Keprok/ <i>Orange/Tangerine</i>	138.00	-
Mangga/ <i>Mango</i>	73.00	-
Pepaya/ <i>Papaya</i>	30.00	-
Pisang/ <i>Banana</i>	172.00	-
Salak/ <i>Snakefruit</i>	26.00	-
Alpukat/ <i>Avocado</i>	830.00	-
Belimbing/ <i>Starfruit</i>		-
Duku/Langsar/ Kokosan/Duku	1,826.00	-
Jambo Jambu Biji/ <i>Guava</i>	8.00	-
Jambu Air/ <i>Rose Aple</i>	575.00	-
Jeruk Besar/ <i>Pomelo</i>	-	-
Manggis/ <i>Mangosteen</i>	14,880.00	-
Nangka/ <i>Jackfruit</i>	9,250.00	-
Nanas/ <i>Pineapple*</i>	5,400.00	-
Rambutan/ <i>Rambutan</i>	640.00	-
Sawo/ <i>Star Aple (Sapodilla)</i>	-	-
Markisa/ <i>Marquisa</i>	-	-
Sirsat/ <i>Soursop</i>	268.00	-
Sukun/ <i>Breadfruit</i>	352.00	-
Anggur/ <i>Grape</i>	-	-
Kelengkeng/ <i>Longan</i>	-	-
Buah Naga/ <i>Dragon</i>	-	-
Sayuran/Vegetables:	-	-
Melinjo/ <i>Melinjo</i>	-	-
Petai/ <i>Twisted Clusterbean</i>	-	-	-	-
Tahun/Year2021	34 707,00	-

Catatan/Note: ...

Sumber/Source: BPS, Statistik Pertanian Hortikultura SPH-BST/BPS-Statistics Indonesia, Agricultural Statistic for Horticulture SPH-BST

Tabel 5.9
Table

Luas Panen Tanaman Sayuran Menurut Desa dan Jenis Tanaman (ha) di Kecamatan Bangsalsari 2021
Harvested Area of Vegetables by Village and Kind of Plant (ha) in Bangsalsari Subdistrict 2021

Desa/Kelurahan <i>Village/Kelurahan</i>	Bawang Merah Shallot		Cabe Besar Big Chili		Cabe Rawit Small Chili		Kentang Potato		Kubis Cabbage	
	2020	2021	2020	2021	2020	2021	2020	2021	2020	2021
(1)	(2)	(3)	(4)	(5)	(6)	(7)	(8)	(9)	(10)	(11)
1. Karangsono	-	-	-	-	-	-	-	-	-	-
2. Sukorejo	-	-	-	1,00	-	4,00	-	-	-	4,00
3. Petung	-	-	-	-	-	-	-	-	-	-
4. Tisnogambar	-	-	-	-	-	-	-	-	-	-
5. Langkap	-	-	-	-	-	-	-	-	-	-
6. Bangsalsari	-	-	-	-	-	-	-	-	-	-
7. Gambirano	-	-	-	-	-	-	-	-	-	-
8. Curah Kalong	-	-	-	-	-	-	-	-	-	-
9. Tugusari	-	-	-	-	-	-	-	-	-	-
10. Banjarsari	-	-	-	-	-	-	-	-	-	-
11. Badean	-	-	-	-	-	-	-	-	-	-
Kecamatan Bangsalsari	-	-	-	1,00	-	4,00	-	-	-	4,00

Lanjutan Tabel / Continued Table 5.9

Desa/Kelurahan <i>Village/Kelurahan</i>	Petsai Chinese Cabbage		Tomat Tomato		Bawang Putih Garlic	
	2020	2021	2020	2021	2020	2021
(1)	(12)	(13)	(14)	(15)	(16)	(17)
1. Karangsono	-	-	-	-	-	-
2. Sukorejo	-	-	-	-	-	-
3. Petung	-	-	-	-	-	-
4. Tisnogambar	-	-	-	-	-	-
5. Langkap	-	-	-	-	-	-
6. Bangsalsari	-	-	-	-	-	-
7. Gambirono	-	-	-	-	-	-
8. Curah Kalong	-	-	-	-	-	-
9. Tugusari	-	-	-	-	-	-
10. Banjarsari	-	-	-	-	-	-
11. Badean	-	-	-	-	-	-
Kecamatan Bangsalsari	-	-	-	-	-	-

Lanjutan Tabel / Continued Table 5.9

Desa/Kelurahan <i>Village/Kelurahan</i>	Jamur/ Mushrooms		Terung/ Eggplant		Buncis/ Stringbean		Ketimun/ Cucumber		Labu Siam/ Squash	
	2020	2021	2020	2021	2020	2021	2020	2021	2020	2021
(1)	(18)	(19)	(20)	(21)	(22)	(23)	(24)	(25)	(26)	(27)
1. Karangsono	-	-	-	-	-	-	-	-	-	-
2. Sukorejo	-	-	-	-	-	-	-	-	-	-
3. Petung	-	-	-	-	-	-	-	-	-	-
4. Tisnogambar	-	-	-	-	-	-	-	-	-	-
5. Langkap	-	-	-	-	-	-	-	-	-	-
6. Bangsalsari	-	-	-	-	-	-	-	-	-	-
7. Gambirono	-	-	-	-	-	-	-	-	-	-
8. Curah Kalong	-	-	-	-	-	-	-	-	-	-
9. Tugusari	-	-	-	-	-	-	-	-	-	-
10. Banjarsari	-	-	-	-	-	-	-	-	-	-
11. Badean	-	-	-	-	-	-	-	-	-	-
Kecamatan Bangsalsari	-	-	-	-	-	-	-	-	-	-

Lanjutan Tabel / Continued Table 5.9

Desa/Kelurahan Village/Kelurahan	Kembang Kol/ Cauliflower		Kangkung/ Kangkung		Bayam/ Spinach		Melon/ Melon		Semangka/ Watermelon	
	2020	2021	2020	2021	2020	2021	2020	2021	2020	2021
(1)	(28)	(29)	(30)	(31)	(32)	(33)	(34)	(35)	(36)	(37)
1. Karangsono	-	-	-	-	-	-	-	-	-	-
2. Sukorejo	-	-	-	-	-	-	-	-	-	-
3. Petung	-	-	-	-	-	-	-	-	56,00	-
4. Tisnogambar	-	-	-	-	-	-	-	-	-	-
5. Langkap	-	-	-	-	-	-	-	-	-	30,00
6. Bangsalsari	-	-	-	-	-	-	-	-	-	-
7. Gambirono	-	-	-	-	-	-	-	-	2,00	-
8. Curah Kalong	-	-	-	-	-	-	-	-	-	-
9. Tugusari	-	-	-	-	-	-	-	-	-	-
10. Banjarsari	-	-	-	-	-	-	-	-	-	-
11. Badean	-	-	-	-	-	-	-	-	-	-
Kecamatan Bangsalsari	-	-	-	-	-	-	-	-	58,00	30,00

Catatan/Note: ...

Sumber/Source: Dinas Tanaman Pangan Hortikultura dan Perkebunan Kabupaten Jember.

Source: Department of Crops Horticulture and Plantation Service Regency of Jember.

Tabel 5.10
Table

Produksi Tanaman Sayuran Menurut Desa dan Jenis Tanaman (kw) di Kecamatan Bangsalsari 2021
Production of Vegetables by Village and Kind of Plant (kw) in Bangsalsari Subdistrict 2021

Desa/Kelurahan Village/Kelurahan	Bawang Merah Shallot		Cabe Besar Big Chili		Cabe Rawit Small Chili		Kentang Potato		Kubis Cabbage	
	2020	2021	2020	2021	2020	2021	2020	2021	2020	2021
(1)	(2)	(3)	(4)	(5)	(6)	(7)	(8)	(9)	(10)	(11)
1. Karangsono	-	-	-	-	-	-	-	-	-	-
2. Sukorejo	-	-	-	80	-	196	-	-	-	-
3. Petung	-	-	-	-	-	-	-	-	-	-
4. Tisnogambar	-	-	-	-	-	-	-	-	-	-
5. Langkap	-	-	-	-	-	-	-	-	-	-
6. Bangsalsari	-	-	-	-	-	-	-	-	-	-
7. Gambirano	-	-	-	-	-	-	-	-	-	-
8. Curah Kalong	-	-	-	-	-	-	-	-	-	-
9. Tugusari	-	-	-	-	-	-	-	-	-	-
10. Banjarsari	-	-	-	-	-	-	-	-	-	-
11. Badean	-	-	-	-	-	-	-	-	-	-
Kecamatan Bangsalsari	-	-	-	80	-	196	-	-	-	-

Lanjutan Tabel / Continued Table 5.10

Desa/Kelurahan Village/Kelurahan	Petsai Chinese Cabbage		Tomat Tomato		Bawang Putih Garlic	
	2020	2021	2020	2021	2020	2021
(1)	(12)	(13)	(14)	(15)	(16)	(17)
1. Karangsono	-	-	-	-	-	-
2. Sukorejo	-	-	-	-	-	-
3. Petung	-	-	-	-	-	-
4. Tisnogambar	-	-	-	-	-	-
5. Langkap	-	-	-	-	-	-
6. Bangsalsari	-	-	-	-	-	-
7. Gambirone	-	-	-	-	-	-
8. Curah Kalong	-	-	-	-	-	-
9. Tugusari	-	-	-	-	-	-
10. Banjarsari	-	-	-	-	-	-
11. Badean	-	-	-	-	-	-
Kecamatan Bangsalsari	-	-	-	-	-	-

Lanjutan Tabel / Continued Table 5.10

Desa/Kelurahan Village/Kelurahan	Jamur/ Mushrooms		Terung/ Eggplant		Buncis/ Stringbean		Ketimun/ Cucumber		Labu Siam/ Squash	
	2020	2021	2020	2021	2020	2021	2020	2021	2020	2021
(1)	(18)	(19)	(20)	(21)	(22)	(23)	(24)	(25)	(26)	(27)
1. Karangsono	-	-	-	-	-	-	-	-	-	-
2. Sukorejo	-	-	-	-	-	-	-	-	-	-
3. Petung	-	-	-	-	-	-	-	-	-	-
4. Tisnogambar	-	-	-	-	-	-	-	-	-	-
5. Langkap	-	-	-	-	-	-	-	-	-	-
6. Bangsalsari	-	-	-	-	-	-	-	-	-	-
7. Gambirono	-	-	-	-	-	-	-	-	-	-
8. Curah Kalong	-	-	-	-	-	-	-	-	-	-
9. Tugusari	-	-	-	-	-	-	-	-	-	-
10. Banjarsari	-	-	-	-	-	-	-	-	-	-
11. Badean	-	-	-	-	-	-	-	-	-	-
Kecamatan Bangsalsari	-	-	-	-	-	-	-	-	-	-

Catatan/Note: ...

Sumber: Dinas Tanaman Pangan Hortikultura dan Perkebunan Kabupaten Jember.

Source: Departement of Crops Horticulture and Plantation Service Regency of Jember.

Lanjutan Tabel / Continued Table 5.10

Desa/Kelurahan Village/Kelurahan	Kembang Kol/ Cauliflower		Kangkung/ Kangkung		Bayam/ Spinach		Melon/ Melon		Semangka/ Watermelon	
	2020	2021	2020	2021	2020	2021	2020	2021	2020	2021
(1)	(28)	(29)	(30)	(31)	(32)	(33)	(34)	(35)	(36)	(37)
1. Karangsono	-	-	-	-	-	-	-	-	-	-
2. Sukorejo	-	-	-	-	-	-	-	-	-	-
3. Petung	-	-	-	-	-	-	-	-	19 040	-
4. Tisnogambar	-	-	-	-	-	-	-	-	-	-
5. Langkap	-	-	-	-	-	-	-	-	-	6 500
6. Bangsalsari	-	-	-	-	-	-	-	-	-	-
7. Gambirono	-	-	-	-	-	-	-	-	680	-
8. Curah Kalong	-	-	-	-	-	-	-	-	-	-
9. Tugusari	-	-	-	-	-	-	-	-	-	-
10. Banjarsari	-	-	-	-	-	-	-	-	-	-
11. Badean	-	-	-	-	-	-	-	-	-	-
Kecamatan Bangsalsari	-	-	-	-	-	-	-	-	19 720	6 500

Catatan/Note: ...

Sumber: Dinas Tanaman Pangan Hortikultura dan Perkebunan Kabupaten Jember.

Source: Department of Crops Horticulture and Plantation Service Regency of Jember.

Tabel 5.11
Table

**Luas Panen Tanaman Biofarmaka Menurut Desa/
Kelurahan dan Jenis Tanaman (m²) di Kecamatan
Bangsalsari 2021**
*Harvested Area of Medicinal Plants by Village/Kelurahan
and Kind of Plant (m²) in Bangsalsari Subdistrict 2021*

Desa/Kelurahan <i>Village/Kelurahan</i>	Jahe Ginger		Laos/Lengkuas Galanga	
	2020	2021	2020	2021
(1)	(2)	(3)	(4)	(5)
1. Karangsono	200	200	-	75
2. Sukorejo	200	200	-	75
3. Petung	-	-	-	-
4. Tisnogambar	200	200	-	150
5. Langkap	-	-	-	-
6. Bangsalsari	-	-	-	-
7. Gambirono	-	-	-	-
8. Curah Kalong	400	400	-	300
9. Tugusari	400	400	-	300
10. Banjarsari	200	200	-	300
11. Badean	400	400	-	300
Kecamatan Bangsalsari	2 000	2 000	-	1 500

Catatan/Note: ...

Sumber: Dinas Tanaman Pangan Hortikultura dan Perkebunan Kabupaten Jember.

Source: Departement of Crops Horticulture and Plantation Service Regency of Jember.

Lanjutan Tabel / Continued Table 5.11

Desa/Kelurahan Village/Kelurahan	Kencur East Indian Galangal		Kunyit Turmeric	
	2020	2021	2020	2021
(1)	(6)	(7)	(8)	(9)
1. Karangsono	200	75	-	100
2. Sukorejo	200	75	-	100
3. Petung	100	-	-	-
4. Tisnogambar	100	150	-	200
5. Langkap	100	-	-	-
6. Bangsalsari	200	-	-	-
7. Gambirono	100	-	-	-
8. Curah Kalong	100	300	-	400
9. Tugusari	100	300	-	400
10. Banjarsari	100	300	-	400
11. Badean	200	300	-	400
Kecamatan Bangsalsari	1 500	1 500	-	2 000

Catatan/Note: ...

Sumber: Dinas Tanaman Pangan Hortikultura dan Perkebunan Kabupaten Jember.

Source: Departement of Crops Horticulture and Plantation Service Regency of Jember.

Lanjutan Tabel / Continued Table 5.11

Desa/Kelurahan <i>Village/Kelurahan</i>	Lempuyang/ Zingiber Aromaticum		Temu Lawak/ Java Turmeric		Temu Ireng/ Black Turmeric	
	2020	2021	2020	2021	2020	2021
(1)	(10)	(11)	(12)	(13)	(14)	(15)
1. Karangsono	-	-	200	100	50	50
2. Sukorejo	-	-	200	100	50	50
3. Petung	-	-	150	-	-	-
4. Tisnogambar	-	-	150	200	50	50
5. Langkap	-	-	100	-	-	-
6. Bangsalsari	-	-	200	-	-	-
7. Gambirono	-	-	200	-	50	50
8. Curah Kalong	-	-	200	400	200	200
9. Tugusari	-	-	200	400	200	200
10. Banjarsari	-	-	200	400	200	200
11. Badean	-	-	200	400	200	200
Kecamatan Bangsalsari	-	-	2 000	2 000	1 000	1 000

Catatan/Note: ...

Sumber: Dinas Tanaman Pangan Hortikultura dan Perkebunan Kabupaten Jember.

Source: Departement of Crops Horticulture and Plantation Service Regency of Jember.

Lanjutan Tabel / Continued Table 5.11

Desa/Kelurahan Village/Kelurahan	Temu Kunci/ Chines keys		Dlingo/Dringo/ Dlingo/ DringoSweet Root/ Calamus		Kapulaga./ Java Cardamom	
	2020	2021	2020	2021	2020	2021
(1)	(16)	(17)	(18)	(19)	(20)	(21)
1. Karangsono	100	100	100	100	-	-
2. Sukorejo	100	100	100	100	-	-
3. Petung	-	-	-	-	-	-
4. Tisnogambar	100	100	100	100	-	-
5. Langkap	-	-	-	-	-	-
6. Bangsalsari	-	-	-	-	-	-
7. Gambirone	100	100	100	100	-	-
8. Curah Kalong	400	400	400	400	-	-
9. Tugusari	400	400	400	400	-	-
10. Banjarsari	400	400	400	400	-	-
11. Badean	400	400	400	400	-	-
Kecamatan Bangsalsari	2 000	2 000	2000	2 000	-	-

Catatan/Note: ...

Sumber: Dinas Tanaman Pangan Hortikultura dan Perkebunan Kabupaten Jember.

Source: Departement of Crops Horticulture and Plantation Service Regency of Jember.

Lanjutan Tabel / Continued Table 5.11

Desa/Kelurahan <i>Village/Kelurahan</i>	Mengkudu/Pace/ Indian Mulberry*		Mahkota Dewa*		Keji Beling/ Verbenaceae	
	2020	2021	2020	2021	2020	2021
(1)	(22)	(23)	(24)	(25)	(26)	(27)
1. Karangsono	-	-	-	-	-	-
2. Sukorejo	-	-	-	-	-	-
3. Petung	-	-	-	-	-	-
4. Tisnogambar	-	-	-	-	-	-
5. Langkap	-	-	-	-	-	-
6. Bangsalsari	-	-	-	-	-	-
7. Gambirono	-	-	-	-	-	-
8. Curah Kalong	-	-	-	-	-	-
9. Tugusari	-	-	-	-	-	-
10. Banjarsari	-	-	-	-	-	-
11. Badean	-	-	-	-	-	-
Kecamatan Bangsalsari	-	-	-	-	-	-

Catatan/Note: ...

Sumber: Dinas Tanaman Pangan Hortikultura dan Perkebunan Kabupaten Jember.

Source: Departement of Crops Horticulture and Plantation Service Regency of Jember.

Lanjutan Tabel / Continued Table 5.11

Desa/Kelurahan Village/Kelurahan	Sambiloto/ King of Bitter		Lidah Buaya/Aloe Vera	
	2020	2021	2020	2021
(1)	(28)	(29)	(30)	(31)
1. Karangsono	-	-	-	-
2. Sukorejo	-	-	-	-
3. Petung	-	-	-	-
4. Tisnogambar	-	-	-	-
5. Langkap	-	-	-	-
6. Bangsalsari	-	-	-	-
7. Gambirono	-	-	-	-
8. Curah Kalong	-	-	-	-
9. Tugusari	-	-	-	-
10. Banjarsari	-	-	-	-
11. Badean	-	-	-	-
Kecamatan Bangsalsari	-	-	-	-

Catatan/Note: ...

Sumber: Dinas Tanaman Pangan Hortikultura dan Perkebunan Kabupaten Jember.

Source: Department of Crops Horticulture and Plantation Service Regency of Jember.

Tabel 5.12
Table

Produksi Tanaman Biofarmaka Menurut Desa/Kelurahan dan Jenis Tanaman (kg.) di Kecamatan Bangsalsari 2021
Production of Medicinal Plants by Village/Kelurahan and Kind of Plant (kg.) in Bangsalsari Subdistrict 2021

Desa/Kelurahan Village/Kelurahan	Jahe Ginger		Laos/Lengkuas Galanga	
	2020	2021	2020	2021
(1)	(2)	(3)	(4)	(5)
1. Karangsono	400	240	158	113
2. Sukorejo	400	240	157	113
3. Petung	-	-	-	-
4. Tisnogambar	400	240	315	225
5. Langkap	-	-	-	-
6. Bangsalsari	-	-	-	-
7. Gambirone	-	-	-	-
8. Curah Kalong	800	480	630	450
9. Tugusari	800	480	630	450
10. Banjarsari	400	240	630	450
11. Badean	800	480	630	450
Kecamatan Bangsalsari	4 000	2 400	3 150	2 250

Catatan/Note: ...

Sumber: Dinas Tanaman Pangan Hortikultura dan Perkebunan Kabupaten Jember.

Source: Departement of Crops Horticulture and Plantation Service Regency of Jember.

Lanjutan Tabel / Continued Table 5.12

Desa/Kelurahan Village/Kelurahan	Kencur East Indian Galangal		Kunyit Turmeric	
	2020	2021	2020	2021
(1)	(6)	(7)	(8)	(9)
1. Karangsono	234	38	-	250
2. Sukorejo	234	38	-	250
3. Petung	116	-	-	-
4. Tisnogambar	117	75	-	500
5. Langkap	115	-	-	-
6. Bangsalsari	234	-	-	-
7. Gambirono	117	-	-	-
8. Curah Kalong	116	150	-	1.000
9. Tugusari	115	150	-	1.000
10. Banjarsari	116	150	-	1.000
11. Badean	236	150	-	1.000
Kecamatan Bangsalsari	1 750	750	-	5 000

Catatan/Note: ...

Sumber: Dinas Tanaman Pangan Hortikultura dan Perkebunan Kabupaten Jember.

Source: Department of Crops Horticulture and Plantation Service Regency of Jember.

Lanjutan Tabel / Continued Table 5.12

Desa/Kelurahan Village/Kelurahan	Lempuyang/ Zingiber Aromaticum		Temu Lawak/ Java Turmeric		Temu Ireng/ Black Turmeric	
	2020	2021	2020	2021	2020	2021
(1)	(10)	(11)	(12)	(13)	(14)	(15)
1. Karangsono	-	-	400	170	125	70
2. Sukorejo	-	-	400	170	125	70
3. Petung	-	-	300	-	-	-
4. Tisnogambar	-	-	300	340	125	70
5. Langkap	-	-	200	-	-	-
6. Bangsalsari	-	-	400	-	-	-
7. Gambirono	-	-	400	-	125	70
8. Curah Kalong	-	-	400	680	500	280
9. Tugusari	-	-	400	680	500	280
10. Banjarsari	-	-	400	680	500	280
11. Badean	-	-	400	680	500	280
Kecamatan Bangsalsari	-	-	4 000	3 400	2 500	1 400

Catatan/Note: ...

Sumber: Dinas Tanaman Pangan Hortikultura dan Perkebunan Kabupaten Jember.

Source: Departement of Crops Horticulture and Plantation Service Regency of Jember.

Lanjutan Tabel / Continued Table 5.12

Desa/Kelurahan Village/Kelurahan	Temu Kunci/ Chines keys		Dlingo/Dringo/ Dlingo/ DringoSweet Root/ Calamus		Kapulaga./ Java Cardamom	
	2020	2021	2020	2021	2020	2021
(1)	(16)	(17)	(18)	(19)	(20)	(21)
1. Karangsono	220	110	30	-	-	-
2. Sukorejo	220	110	30	-	-	-
3. Petung	-	-	-	-	-	-
4. Tisnogambar	220	110	30	-	-	-
5. Langkap	-	-	-	-	-	-
6. Bangsalsari	-	-	-	-	-	-
7. Gambirone	220	110	30	-	-	-
8. Curah Kalong	880	440	120	-	-	-
9. Tugusari	880	440	120	-	-	-
10. Banjarsari	880	440	120	-	-	-
11. Badean	880	440	120	-	-	-
Kecamatan Bangsalsari	4 400	2 200	600	-	-	-

Catatan/Note: ...

Sumber: Dinas Tanaman Pangan Hortikultura dan Perkebunan Kabupaten Jember.

Source: Departement of Crops Horticulture and Plantation Service Regency of Jember.

Lanjutan Tabel / Continued Table 5.12

Desa/Kelurahan <i>Village/Kelurahan</i>	Mengkudu/Pace/ Indian Mulberry*		Mahkota Dewa*		Keji Beling/ Verbenaceae	
	2020	2021	2020	2021	2020	2021
(1)	(22)	(23)	(24)	(25)	(26)	(27)
1. Karangsono	-	-	-	-	-	-
2. Sukorejo	-	-	-	-	-	-
3. Petung	-	-	-	-	-	-
4. Tisnogambar	-	-	-	-	-	-
5. Langkap	-	-	-	-	-	-
6. Bangsalsari	-	-	-	-	-	-
7. Gambirono	-	-	-	-	-	-
8. Curah Kalong	-	-	-	-	-	-
9. Tugusari	-	-	-	-	-	-
10. Banjarsari	-	-	-	-	-	-
11. Badean	-	-	-	-	-	-
Kecamatan Bangsalsari	-	-	-	-	-	-

Catatan/Note: ...

Sumber: Dinas Tanaman Pangan Hortikultura dan Perkebunan Kabupaten Jember.

Source: Departement of Crops Horticulture and Plantation Service Regency of Jember.

Lanjutan Tabel / Continued Table 5.12

Desa/Kelurahan <i>Village/Kelurahan</i>	Sambiloto/ King of Bitter		Lidah Buaya/Aloe Vera	
	2020	2021	2020	2021
(1)	(28)	(29)	(30)	(31)
1. Karangsono	-	-	-	-
2. Sukorejo	-	-	-	-
3. Petung	-	-	-	-
4. Tisnogambar	-	-	-	-
5. Langkap	-	-	-	-
6. Bangsalsari	-	-	-	-
7. Gambirono	-	-	-	-
8. Curah Kalong	-	-	-	-
9. Tugusari	-	-	-	-
10. Banjarsari	-	-	-	-
11. Badean	-	-	-	-
Kecamatan Bangsalsari	-	-	-	-

Catatan/Note: ...

Sumber: Dinas Tanaman Pangan Hortikultura dan Perkebunan Kabupaten Jember.

Source: Departement of Crops Horticulture and Plantation Service Regency of Jember.

Tabel 5.13
Table

Luas Panen Tanaman Hias Menurut Desa/Kelurahan dan Jenis Tanaman (m2) di Kabupaten Jember 2021
Harvested Area of Ornamental Plants by Village/Kelurahan and Kind of Plant (m2) In Jember Subdistrict 2021

Desa/Kelurahan Village/Kelurahan	Anggrek Orchid		Krisan Chrysantemum	
	2020	2021	2020	2021
(1)	(2)	(3)	(4)	(5)
1. Karangsono	-	-	-	-
2. Sukorejo	-	-	-	-
3. Petung	-	-	-	-
4. Tisnogambar	-	-	-	-
5. Langkap	-	-	-	-
6. Bangsalsari	-	-	-	-
7. Gambirone	-	-	-	-
8. Curah Kalong	-	-	-	-
9. Tugusari	-	-	-	-
10. Banjarsari	-	-	-	-
11. Badean	-	-	-	-
Kecamatan Bangsalsari	-	-	-	-

Catatan/Note: ...

Sumber: Dinas Tanaman Pangan Hortikultura dan Perkebunan Kabupaten Jember.

Source: Departement of Crops Horticulture and Plantation Service Regency of Jember.

Lanjutan Tabel / Continued Table 5.13

Desa/Kelurahan Village/Kelurahan	Mawar Rose		Sedap Malam Tuberose	
	2020	2021	2020	2021
(1)	(6)	(7)	(8)	(9)
1. Karangsono	-	-	-	-
2. Sukorejo	-	-	-	-
3. Petung	-	-	-	-
4. Tisnogambar	-	-	-	-
5. Langkap	-	-	-	-
6. Bangsalsari	-	-	-	-
7. Gambirono	-	-	-	-
8. Curah Kalong	-	-	-	-
9. Tugusari	-	-	-	-
10. Banjarsari	-	-	-	-
11. Badean	-	-	-	-
Kecamatan Bangsalsari	-	-	-	-

Catatan/Note: ...

Sumber: Dinas Tanaman Pangan Hortikultura dan Perkebunan Kabupaten Jember.

Source: Departement of Crops Horticulture and Plantation Service Regency of Jember.

Lanjutan Tabel / Continued Table 5.13

Desa/Kelurahan <i>Village/Kelurahan</i>	Anthurium Bunga/ Anthurium Flower		Gerbera / Herbras		Gladiol	
	2020	2021	2020	2021	2020	2021
(1)	(10)	(11)	(12)	(13)	(14)	(15)
1. Karangsono	-	-	-	-	-	-
2. Sukorejo	-	-	-	-	-	-
3. Petung	-	-	-	-	-	-
4. Tisnogambar	-	-	-	-	-	-
5. Langkap	-	-	-	-	-	-
6. Bangsalsari	-	-	-	-	-	-
7. Gambirono	-	-	-	-	-	-
8. Curah Kalong	-	-	-	-	-	-
9. Tugusari	-	-	-	-	-	-
10. Banjarsari	-	-	-	-	-	-
11. Badean	-	-	-	-	-	-
Kecamatan Bangsalsari	-	-	-	-	-	-

Catatan/Note: ...

Sumber: Dinas Tanaman Pangan Hortikultura dan Perkebunan Kabupaten Jember.

Source: Departement of Crops Horticulture and Plantation Service Regency of Jember.

Lanjutan Tabel / Continued Table 5.13

Desa/Kelurahan <i>Village/Kelurahan</i>	Heliconia (Pisang- pisangan)*		Melati/ Jasmine		Palem/ Palm*	
	2020	2021	2020	2021	2020	2021
(1)	(16)	(17)	(18)	(19)	(20)	(21)
1. Karangsono	-	-	-	-	-	-
2. Sukorejo	-	-	-	-	-	-
3. Petung	-	-	-	-	-	-
4. Tisnogambar	-	-	-	-	-	-
5. Langkap	-	-	-	-	-	-
6. Bangsalsari	-	-	-	-	-	-
7. Gambirono	-	-	-	-	-	-
8. Curah Kalong	-	-	-	-	-	-
9. Tugusari	-	-	-	10	-	-
10. Banjarsari	-	-	-	-	-	-
11. Badean	-	-	-	-	-	-
Kecamatan Bangsalsari	-	-	-	10	-	-

Catatan/Note: ...

Sumber: Dinas Tanaman Pangan Hortikultura dan Perkebunan Kabupaten Jember.

Source: Departement of Crops Horticulture and Plantation Service Regency of Jember.

Lanjutan Tabel / Continued Table 5.13

Desa/Kelurahan <i>Village/Kelurahan</i>	Aglonema/ Aglonema*		Adenium/ Adenium*		Euphorbia/ Euphorbia*	
	2020	2021	2020	2021	2020	2021
(1)	(22)	(23)	(24)	(24)	(26)	(27)
1. Karangsono	-	-	-	-	-	-
2. Sukorejo	-	-	-	-	-	-
3. Petung	-	-	-	-	-	-
4. Tisnogambar	-	-	-	-	-	-
5. Langkap	-	-	-	-	-	-
6. Bangsalsari	-	-	-	-	-	-
7. Gambirono	-	-	-	-	-	-
8. Curah Kalong	-	-	-	-	-	-
9. Tugusari	-	-	-	-	-	-
10. Banjarsari	-	-	-	-	-	-
11. Badean	-	-	-	-	-	-
Kecamatan Bangsalsari	-	-	-	-	-	-

Catatan/Note: ...

Sumber: Dinas Tanaman Pangan Hortikultura dan Perkebunan Kabupaten Jember.

Source: Departement of Crops Horticulture and Plantation Service Regency of Jember.

Lanjutan Tabel / Continued Table 5.13

Desa/Kelurahan Village/Kelurahan	Sansievera*		Anthurium*	
	2020	2021	2020	2021
(1)	(28)	(29)	(30)	(31)
1. Karangsono	-	-	-	-
2. Sukorejo	-	-	-	-
3. Petung	-	-	-	-
4. Tisnogambar	-	-	-	-
5. Langkap	-	-	-	-
6. Bangsalsari	-	-	-	-
7. Gambirono	-	-	-	-
8. Curah Kalong	-	-	-	-
9. Tugusari	-	-	-	-
10. Banjarsari	-	-	-	-
11. Badean	-	-	-	-
Kecamatan Bangsalsari	-	-	-	-

Catatan/Note: ...

Sumber: Dinas Tanaman Pangan Hortikultura dan Perkebunan Kabupaten Jember.

Source: Departement of Crops Horticulture and Plantation Service Regency of Jember.

Tabel 5.14
Table

Produksi Tanaman Hias Menurut Desa/Kelurahan dan Jenis Tanaman (Tangkai) di Kecamatan Bangsalsari 2021
Production of Ornamental Plants by Village/Kelurahan and Kind of Plant (Stalk) in Bangsalsari Subdistrict 2021

Desa/Kelurahan Village/Kelurahan	Anggrek Orchid		Krisan Chrysantemum	
	2020	2021	2020	2021
(1)	(2)	(3)	(4)	(5)
1. Karangsono	-	-	-	-
2. Sukorejo	-	-	-	-
3. Petung	-	-	-	-
4. Tisnogambar	-	-	-	-
5. Langkap	-	-	-	-
6. Bangsalsari	-	-	-	-
7. Gambirono	-	-	-	-
8. Curah Kalong	-	-	-	-
9. Tugusari	-	-	-	-
10. Banjarsari	-	-	-	-
11. Badean	-	-	-	-
Kecamatan Bangsalsari	-	-	-	-

Catatan/Note: ...

Sumber: Dinas Tanaman Pangan Hortikultura dan Perkebunan Kabupaten Jember.

Source: Departement of Crops Horticulture and Plantation Service Regency of Jember.

Lanjutan Tabel / Continued Table 5.14

Desa/Kelurahan <i>Village/Kelurahan</i>	Mawar Rose		Sedap Malam Tuberose	
	2020	2021	2020	2021
(1)	(6)	(7)	(8)	(9)
1. Karangsono	-	-	-	-
2. Sukorejo	-	-	-	-
3. Petung	-	-	-	-
4. Tisnogambar	-	-	-	-
5. Langkap	-	-	-	-
6. Bangsalsari	-	-	-	-
7. Gambirono	-	-	-	-
8. Curah Kalong	-	-	-	-
9. Tugusari	-	-	-	-
10. Banjarsari	-	-	-	-
11. Badean	-	-	-	-
Kecamatan Bangsalsari	-	-	-	-

Catatan/Note: ...

Sumber: Dinas Tanaman Pangan Hortikultura dan Perkebunan Kabupaten Jember.

Source: Departement of Crops Horticulture and Plantation Service Regency of Jember.

Lanjutan Tabel / Continued Table 5.14

Desa/Kelurahan <i>Village/Kelurahan</i>	Anthurium Bunga/ Anthurium Flower		Gerbera / Herbras		Gladiol	
	2020	2021	2020	2021	2020	2021
(1)	(10)	(11)	(12)	(13)	(14)	(15)
1. Karangsono	-	-	-	-	-	-
2. Sukorejo	-	-	-	-	-	-
3. Petung	-	-	-	-	-	-
4. Tisnogambar	-	-	-	-	-	-
5. Langkap	-	-	-	-	-	-
6. Bangsalsari	-	-	-	-	-	-
7. Gambirono	-	-	-	-	-	-
8. Curah Kalong	-	-	-	-	-	-
9. Tugusari	-	-	-	-	-	-
10. Banjarsari	-	-	-	-	-	-
11. Badean	-	-	-	-	-	-
Kecamatan Bangsalsari	-	-	-	-	-	-

Catatan/Note: ...

Sumber: Dinas Tanaman Pangan Hortikultura dan Perkebunan Kabupaten Jember.

Source: Departement of Crops Horticulture and Plantation Service Regency of Jember.

Lanjutan Tabel / Continued Table 5.14

Desa/Kelurahan <i>Village/Kelurahan</i>	Heliconia (Pisang- pisangan)*		Melati/ Jasmine		Palem/ Palm*	
	2020	2021	2020	2021	2020	2021
(1)	(16)	(17)	(18)	(19)	(20)	(21)
1. Karangsono	-	-	-	-	-	-
2. Sukorejo	-	-	-	-	-	-
3. Petung	-	-	-	-	-	-
4. Tisnogambar	-	-	-	-	-	-
5. Langkap	-	-	-	-	-	-
6. Bangsalsari	-	-	-	-	-	-
7. Gambirone	-	-	-	-	-	-
8. Curah Kalong	-	-	-	-	-	-
9. Tugusari	-	-	-	-	-	-
10. Banjarsari	-	-	-	-	-	-
11. Badean	-	-	-	-	-	-
Kecamatan Bangsalsari	-	-	-	-	-	-

Catatan/Note: ...

Sumber: Dinas Tanaman Pangan Hortikultura dan Perkebunan Kabupaten Jember.

Source: Departement of Crops Horticulture and Plantation Service Regency of Jember.

Lanjutan Tabel / Continued Table 5.14

Desa/Kelurahan <i>Village/Kelurahan</i>	Aglonema/ Aglonema*		Adenium/ Adenium*		Euphorbia/ Euphorbia*	
	2020	2021	2020	2021	2020	2021
(1)	(22)	(23)	(24)	(24)	(26)	(27)
1. Karangsono	-	-	-	-	-	-
2. Sukorejo	-	-	-	-	-	-
3. Petung	-	-	-	-	-	-
4. Tisnogambar	-	-	-	-	-	-
5. Langkap	-	-	-	-	-	-
6. Bangsalsari	-	-	-	-	-	-
7. Gambirono	-	-	-	-	-	-
8. Curah Kalong	-	-	-	-	-	-
9. Tugusari	-	-	-	-	-	-
10. Banjarsari	-	-	-	-	-	-
11. Badean	-	-	-	-	-	-
Kecamatan Bangsalsari	-	-	-	-	-	-

Catatan/Note: ...

Sumber: Dinas Tanaman Pangan Hortikultura dan Perkebunan Kabupaten Jember.

Source: Department of Crops Horticulture and Plantation Service Regency of Jember.

Lanjutan Tabel / Continued Table 5.14

Desa/Kelurahan Village/Kelurahan	Sansievera*		Anthurium*	
	2020	2021	2020	2021
(1)	(28)	(29)	(30)	(31)
1. Karangsono	-	-	-	-
2. Sukorejo	-	-	-	-
3. Petung	-	-	-	-
4. Tisnogambar	-	-	-	-
5. Langkap	-	-	-	-
6. Bangsalsari	-	-	-	-
7. Gambirono	-	-	-	-
8. Curah Kalong	-	-	-	-
9. Tugusari	-	-	-	-
10. Banjarsari	-	-	-	-
11. Badean	-	-	-	-
Kecamatan Bangsalsari	-	-	-	-

Catatan/Note: ...

Sumber: Dinas Tanaman Pangan Hortikultura dan Perkebunan Kabupaten Jember.

Source: Department of Crops Horticulture and Plantation Service Regency of Jember.

Tabel 5.15
Table

jumlah Tanaman Menghasilkan Buah-buahan Menurut Jenis Buah (Pohon), di Kecamatan Bangsalsari 2021
The Area of Fruits Harvesting By Type of Fruit (Tree) in Bangsalsari Subdistrict 2021

Desa/Kelurahan Village/Kelurahan	Mangga Mango		Durian Durian		Jeruk Besar Pomelo	
	2020	2021	2020	2021	2020	2021
(1)	(2)	(3)	(4)	(5)	(6)	(7)
1. Karangsono	1016,4	-	-	-	-	-
2. Sukorejo	338,8	-	-	-	-	-
3. Petung	338,8	-	-	-	-	-
4. Tisnogambar	338,8	-	-	-	-	-
5. Langkap	1016,4	-	-	-	-	-
6. Bangsalsari	677,6	-	-	-	-	-
7. Gambirono	677,6	-	-	-	-	-
8. Curah Kalong	677,6	-	810,00	-	-	-
9. Tugusari	677,6	-	405,00	-	-	-
10. Banjarsari	677,6	-	-	-	-	-
11. Badean	338,8	-	2835,00	-	-	-
Kecamatan Bangsalsari	6 776,00	-	4 050,00	-	-	-

Catatan/Note: ...

Sumber: Dinas Tanaman Pangan Hortikultura dan Perkebunan Kabupaten Jember.

Source: Departement of Crops Horticulture and Plantation Service Regency of Jember.

Lanjutan Tabel / Continued Table 5.15

Desa/Kelurahan Village/Kelurahan	Pisang Banana		Pepaya Papaya		Salak Salacca	
	2020	2021	2020	2021	2020	2021
(1)	(8)	(9)	(10)	(11)	(12)	(13)
1. Karangsono	13071,45	-	-	-	-	-
2. Sukorejo	4357,15	-	-	-	-	-
3. Petung	4357,15	-	-	-	-	-
4. Tisnogambar	4357,15	-	-	-	-	-
5. Langkap	13071,45	-	-	-	-	-
6. Bangsalsari	8714,3	-	-	-	-	-
7. Gambirono	8714,3	-	-	-	-	-
8. Curah Kalong	8714,3	-	-	-	-	-
9. Tugusari	8714,3	-	-	-	-	-
10. Banjarsari	8714,3	-	-	-	-	-
11. Badean	4357,15	-	-	-	-	-
Kecamatan Bangsalsari	87 143,00	-	-	-	-	-

Catatan/Note: ...

Sumber: Dinas Tanaman Pangan Hortikultura dan Perkebunan Kabupaten Jember.

Source: Departement of Crops Horticulture and Plantation Service Regency of Jember.

Lanjutan Tabel / Continued Table 5.15

Desa/Kelurahan Village/Kelurahan	Alpukat/ Avocado		Belimbing/ Starfruit		Duku/Langsak/ Kokosan/Duku	
	2020	2021	2020	2021	2020	2021
(1)	(14)	(15)	(16)	(17)	(18)	(19)
1. Karangsono	-	-	-	-	-	-
2. Sukorejo	-	-	-	-	-	-
3. Petung	-	-	-	-	-	-
4. Tisnogambar	-	-	-	-	312,00	-
5. Langkap	-	-	-	-	-	-
6. Bangsalsari	-	-	-	-	-	-
7. Gambirano	-	-	-	-	-	-
8. Curah Kalong	7	-	-	-	312,00	-
9. Tugusari	20	-	-	-	312,00	-
10. Banjarsari	20	-	-	-	312,00	-
11. Badean	20	-	-	-	1872,00	-
Kecamatan Bangsalsari	65,00	-	-	-	3 120,00	-

Catatan/Note: ...

Sumber: Dinas Tanaman Pangan Hortikultura dan Perkebunan Kabupaten Jember.

Source: Departement of Crops Horticulture and Plantation Service Regency of Jember.

Lanjutan Tabel / Continued Table 5.15

Desa/Kelurahan Village/Kelurahan	Jambu Biji/ Guava		Jambu Air/ Rose Aple		Jeruk Siam/ Tangerine/ Siamese Orange	
	2020	2021	2020	2021	2020	2021
(1)	(20)	(21)	(22)	(23)	(24)	(25)
1. Karangsono	-	-	-	-	-	-
2. Sukorejo	-	-	-	-	-	-
3. Petung	-	-	-	-	-	-
4. Tisnogambar	-	-	-	-	-	-
5. Langkap	-	-	-	-	-	-
6. Bangsalsari	-	-	-	-	-	-
7. Gambirono	-	-	-	-	-	-
8. Curah Kalong	-	-	-	-	-	-
9. Tugusari	-	-	-	-	-	-
10. Banjarsari	-	-	-	-	-	-
11. Badean	-	-	-	-	-	-
Kecamatan Bangsalsari	-	-	-	-	-	-

Catatan/Note: ...

Sumber: Dinas Tanaman Pangan Hortikultura dan Perkebunan Kabupaten Jember.

Source: Departement of Crops Horticulture and Plantation Service Regency of Jember.

Lanjutan Tabel / Continued Table 5.15

Desa/Kelurahan <i>Village/Kelurahan</i>	Manggis/ Mangosteen		Nangka/ Jackfruit		Nanas/ Pineapple*	
	2020	2021	2020	2021	2020	2021
(1)	(26)	(27)	(28)	(29)	(30)	(31)
1. Karangsono	-	-	-	-	-	-
2. Sukorejo	-	-	-	-	-	-
3. Petung	-	-	-	-	-	-
4. Tisnogambar	-	-	-	-	-	-
5. Langkap	-	-	-	-	-	-
6. Bangsalsari	-	-	-	-	-	-
7. Gambirone	-	-	-	-	-	-
8. Curah Kalong	116,00	-	-	-	-	-
9. Tugusari	116,00	-	-	-	-	-
10. Banjarsari	29,00	-	-	-	-	-
11. Badean	29,00	-	-	-	-	-
Kecamatan Bangsalsari	290,00	-	-	-	-	-

Catatan/Note: ...

Sumber: Dinas Tanaman Pangan Hortikultura dan Perkebunan Kabupaten Jember.

Source: Departement of Crops Horticulture and Plantation Service Regency of Jember.

Lanjutan Tabel / Continued Table 5.15

Desa/Kelurahan <i>Village/Kelurahan</i>	Rambutan/ Rambutan		Sawo/ Star Aple (Sapodilla)		Markisa/ Marquisa	
	2020	2021	2020	2021	2020	2021
(1)	(32)	(33)	(34)	(35)	(36)	(37)
1. Karangsono	-	-	-	-	-	-
2. Sukorejo	-	-	-	-	-	-
3. Petung	-	-	-	-	-	-
4. Tisnogambar	-	-	-	-	-	-
5. Langkap	-	-	-	-	-	-
6. Bangsalsari	-	-	-	-	-	-
7. Gambirono	-	-	-	-	-	-
8. Curah Kalong	-	-	-	-	-	-
9. Tugusari	-	-	-	-	-	-
10. Banjarsari	-	-	-	-	-	-
11. Badean	-	-	-	-	-	-
Kecamatan Bangsalsari	-	-	-	-	-	-

Catatan/Note: ...

Sumber: Dinas Tanaman Pangan Hortikultura dan Perkebunan Kabupaten Jember.

Source: Departement of Crops Horticulture and Plantation Service Regency of Jember.

Lanjutan Tabel / Continued Table 5.15

Desa/Kelurahan <i>Village/Kelurahan</i>	Sirsat/ Soursop		Sukun/ Breadfruit		Anggur/ Grape	
	2020	2021	2020	2021	2020	2021
(1)	(38)	(39)	(40)	(41)	(42)	(43)
1. Karangsono	-	-	-	-	-	-
2. Sukorejo	-	-	-	-	-	-
3. Petung	-	-	-	-	-	-
4. Tisnogambar	-	-	-	-	-	-
5. Langkap	-	-	-	-	-	-
6. Bangsalsari	-	-	-	-	-	-
7. Gambirone	-	-	-	-	-	-
8. Curah Kalong	-	-	-	-	-	-
9. Tugusari	-	-	-	-	-	-
10. Banjarsari	-	-	-	-	-	-
11. Badean	-	-	-	-	-	-
Kecamatan Bangsalsari	-	-	-	-	-	-

Catatan/Note: ...

Sumber: Dinas Tanaman Pangan Hortikultura dan Perkebunan Kabupaten Jember.

Source: Departement of Crops Horticulture and Plantation Service Regency of Jember.

Lanjutan Tabel / Continued Table 5.15

Desa/Kelurahan Village/Kelurahan	Melinjo/ Melinjo		Petai/ Twisted Clusterbean		Kelengkeng/ Longan		Buah Naga/ Dragon Fruit	
	2020	2021	2020	2021	2020	2021	2020	2021
(1)	(44)	(45)	(46)	(47)	(48)	(49)	(50)	(51)
1. Karangsono	-	-	-	-	-	-	-	-
2. Sukorejo	-	-	-	-	-	-	-	-
3. Petung	-	-	-	-	-	-	-	-
4. Tisnogambar	-	-	-	-	-	-	-	-
5. Langkap	-	-	-	-	-	-	-	-
6. Bangsalsari	-	-	-	-	-	-	-	-
7. Gambirono	-	-	-	-	-	-	-	-
8. Curah Kalong	-	-	180,00	-	-	-	-	-
9. Tugusari	-	-	180,00	-	-	-	-	-
10. Banjarsari	-	-	60,00	-	-	-	-	-
11. Badean	-	-	180,00	-	-	-	-	-
Kecamatan Bangsalsari	-	-	600,00	-	-	-	-	-

Catatan/Note: ...

Sumber: Dinas Tanaman Pangan Hortikultura dan Perkebunan Kabupaten Jember.

Source: Departement of Crops Horticulture and Plantation Service Regency of Jember.

Tabel 5.16
Table

Produksi Tanaman Buah-Buahan Menurut Desa/Kelurahan dan Jenis Tanaman (kw) di Kecamatan Mmbulsari 2021
Production of Fruit Plants by Village/Kelurahan and Kind of Plant (kw) in Bangsalsari Subdistrict 2021

Desa/Kelurahan Village/Kelurahan	Mangga Mango		Durian Durian		Jeruk BesarPomelo	
	2020	2021	2020	2021	2020	2021
(1)	(2)	(3)	(4)	(5)	(6)	(7)
1. Karangsono	152,7	-	-	-	-	-
2. Sukorejo	50,9	-	-	-	-	-
3. Petung	50,9	-	-	-	-	-
4. Tisnogambar	50,9	-	-	-	-	-
5. Langkap	152,7	-	-	-	-	-
6. Bangsalsari	101,8	-	-	-	-	-
7. Gambirono	101,8	-	-	-	-	-
8. Curah Kalong	101,8	-	669,00	-	-	-
9. Tugusari	101,8	-	334,50	-	-	-
10. Banjarsari	101,8	-	-	-	-	-
11. Badean	50,9	-	2341,50	-	-	-
Kecamatan Bangsalsari	1 018,00	-	3 345,00	-	-	-

Catatan/Note: ...

Sumber: Dinas Tanaman Pangan Hortikultura dan Perkebunan Kabupaten Jember.

Source: Departement of Crops Horticulture and Plantation Service Regency of Jember.

Lanjutan Tabel / Continued Table 5.16

Desa/Kelurahan Village/Kelurahan	Pisang Banana		Pepaya Papaya		Salak Salacca	
	2020	2021	2020	2021	2020	2021
(1)	(8)	(9)	(10)	(11)	(12)	(13)
1. Karangsono	13690,65	-	-	-	-	-
2. Sukorejo	4563,55	-	-	-	-	-
3. Petung	4563,55	-	-	-	-	-
4. Tisnogambar	4563,55	-	-	-	-	-
5. Langkap	13690,65	-	-	-	-	-
6. Bangsalsari	9127,1	-	-	-	-	-
7. Gambirono	9127,1	-	-	-	-	-
8. Curah Kalong	9127,1	-	-	-	-	-
9. Tugusari	9127,1	-	-	-	-	-
10. Banjarsari	9127,1	-	-	-	-	-
11. Badean	4563,55	-	-	-	-	-
Kecamatan Bangsalsari	91 271,00	-	-	-	-	-

Catatan/Note: ...

Sumber: Dinas Tanaman Pangan Hortikultura dan Perkebunan Kabupaten Jember.

Source: Departement of Crops Horticulture and Plantation Service Regency of Jember.

Lanjutan Tabel / Continued Table 5.16

Desa/Kelurahan Village/Kelurahan	Alpukat/ Avocado		Belimbing/ Starfruit		Duku/Langsar/ Kokosan/Duku	
	2020	2021	2020	2021	2020	2021
(1)	(14)	(15)	(16)	(17)	(18)	(19)
1. Karangsono	-	-	-	-	-	-
2. Sukorejo	-	-	-	-	-	-
3. Petung	-	-	-	-	-	-
4. Tisnogambar	-	-	-	-	156,00	-
5. Langkap	-	-	-	-	-	-
6. Bangsalsari	-	-	-	-	-	-
7. Gambirano	-	-	-	-	-	-
8. Curah Kalong	3	-	-	-	156,00	-
9. Tugusari	9	-	-	-	156,00	-
10. Banjarsari	9	-	-	-	156,00	-
11. Badean	9	-	-	-	936,00	-
Kecamatan Bangsalsari	30,00	-	-	-	1.560,00	-

Catatan/Note: ...

Sumber: Dinas Tanaman Pangan Hortikultura dan Perkebunan Kabupaten Jember.

Source: Departement of Crops Horticulture and Plantation Service Regency of Jember.

Lanjutan Tabel / Continued Table 5.16

Desa/Kelurahan Village/Kelurahan	Jambu Biji/ Guava		Jambu Air/ Rose Aple		Jeruk Siam/ Tangerine/ Siamese Orange	
	2020	2021	2020	2021	2020	2021
(1)	(20)	(21)	(22)	(23)	(24)	(25)
1. Karangsono	-	-	-	-	-	-
2. Sukorejo	-	-	-	-	-	-
3. Petung	-	-	-	-	-	-
4. Tisnogambar	-	-	-	-	-	-
5. Langkap	-	-	-	-	-	-
6. Bangsalsari	-	-	-	-	-	-
7. Gambirano	-	-	-	-	-	-
8. Curah Kalong	-	-	-	-	-	-
9. Tugusari	-	-	-	-	-	-
10. Banjarsari	-	-	-	-	-	-
11. Badean	-	-	-	-	-	-
Kecamatan Bangsalsari	-	-	-	-	-	-

Catatan/Note: ...

Sumber: Dinas Tanaman Pangan Hortikultura dan Perkebunan Kabupaten Jember.

Source: Departement of Crops Horticulture and Plantation Service Regency of Jember.

Lanjutan Tabel / Continued Table 5.16

Desa/Kelurahan Village/Kelurahan	Manggis/ Mangosteen		Nangka/ Jackfruit		Nanas/ Pineapple*	
	2020	2021	2020	2021	2020	2021
(1)	(26)	(27)	(28)	(29)	(30)	(31)
1. Karangsono	-	-	-	-	-	-
2. Sukorejo	-	-	-	-	-	-
3. Petung	-	-	-	-	-	-
4. Tisnogambar	-	-	-	-	-	-
5. Langkap	-	-	-	-	-	-
6. Bangsalsari	-	-	-	-	-	-
7. Gambirano	-	-	-	-	-	-
8. Curah Kalong	-	116	-	-	-	-
9. Tugusari	-	116	-	-	-	-
10. Banjarsari	-	29	-	-	-	-
11. Badean	-	29	-	-	-	-
Kecamatan Bangsalsari	-	290,00	-	-	-	-

Catatan/Note: ...

Sumber: Dinas Tanaman Pangan Hortikultura dan Perkebunan Kabupaten Jember.

Source: Departement of Crops Horticulture and Plantation Service Regency of Jember.

Lanjutan Tabel / Continued Table 5.16

Desa/Kelurahan <i>Village/Kelurahan</i>	Rambutan/ Rambutan		Sawo/ Star Aple (Sapodilla)		Markisa/ Marquisa	
	2020	2021	2020	2021	2020	2021
(1)	(32)	(33)	(34)	(35)	(36)	(37)
1. Karangsono	-	-	-	-	-	-
2. Sukorejo	-	-	-	-	-	-
3. Petung	-	-	-	-	-	-
4. Tisnogambar	-	-	-	-	-	-
5. Langkap	-	-	-	-	-	-
6. Bangsalsari	-	-	-	-	-	-
7. Gambirono	-	-	-	-	-	-
8. Curah Kalong	-	-	-	-	-	-
9. Tugusari	-	-	-	-	-	-
10. Banjarsari	-	-	-	-	-	-
11. Badean	-	-	-	-	-	-
Kecamatan Bangsalsari	-	-	-	-	-	-

Catatan/Note: ...

Sumber: Dinas Tanaman Pangan Hortikultura dan Perkebunan Kabupaten Jember.

Source: Departement of Crops Horticulture and Plantation Service Regency of Jember.

Lanjutan Tabel / Continued Table 5.16

Desa/Kelurahan <i>Village/Kelurahan</i>	Sirsat/ Soursop		Sukun/ Breadfruit		Anggur/ Grape	
	2020	2021	2020	2021	2020	2021
(1)	(38)	(39)	(40)	(41)	(42)	(43)
1. Karangsono	-	-	-	-	-	-
2. Sukorejo	-	-	-	-	-	-
3. Petung	-	-	-	-	-	-
4. Tisnogambar	-	-	-	-	-	-
5. Langkap	-	-	-	-	-	-
6. Bangsalsari	-	-	90	-	-	-
7. Gambirono	-	-	-	-	-	-
8. Curah Kalong	-	-	540	-	-	-
9. Tugusari	-	-	540	-	-	-
10. Banjarsari	-	-	360	-	-	-
11. Badean	-	-	270	-	-	-
Kecamatan Bangsalsari	-	-	1.800	-	-	-

Catatan/Note: ...

Sumber: Dinas Tanaman Pangan Hortikultura dan Perkebunan Kabupaten Jember.

Source: Departement of Crops Horticulture and Plantation Service Regency of Jember.

Lanjutan Tabel / Continued Table 5.16

Desa/Kelurahan Village/Kelurahan	Melinjo/ Melinjo		Petai/ Twisted Clusterbean		Kelengkeng/ Longan		Buah Naga/ Dragon Fruit	
	2020	2021	2020	2021	2020	2021	2020	2021
(1)	(44)	(45)	(46)	(47)	(48)	(49)	(50)	(51)
1. Karangsono	-	-	-	-	-	-	-	-
2. Sukorejo	-	-	-	-	-	-	-	-
3. Petung	-	-	-	-	-	-	-	-
4. Tisnogambar	-	-	-	-	-	-	-	-
5. Langkap	-	-	-	-	-	-	-	-
6. Bangsalsari	-	-	-	-	-	-	-	-
7. Gambirono	-	-	-	-	-	-	-	-
8. Curah Kalong	-	-	56,1	-	-	-	-	-
9. Tugusari	-	-	56,1	-	-	-	-	-
10. Banjarsari	-	-	18,7	-	-	-	-	-
11. Badean	-	-	56,1	-	-	-	-	-
Kecamatan Bangsalsari	-	-	187,00	-	-	-	-	-

Catatan/Note: ...

Sumber: Dinas Tanaman Pangan Hortikultura dan Perkebunan Kabupaten Jember.

Source: Departement of Crops Horticulture and Plantation Service Regency of Jember.

Tabel 5.17
Table

Luas Tanam, Panen, dan Produksi Tanaman Padi Menurut Desa, di Kecamatan Bangsalsari 2021
Planting Area, Harvested Area and Production of Rice Plants by Village, 2021

Desa/ Village	Luas Tanam (Ha)/ Planting Area (Ha)	Luas Panen (Ha)/ Planting Area (Ha)	Produksi (Kw)/ Produksi (Kw)	Produktifitas Productivity (Kw./Ha.)
(1)	(2)	(3)	(4)	(5)
1. Karangsono	1138	908,00	55 033,90	606,10
2. Sukorejo	1531	1218,00	73 654,40	604,70
3. Petung	975	718,00	43 430,30	604,90
4. Tisnogambar	1493	1042,00	63 923,10	613,50
5. Langkap	875	630,00	38 152,30	605,60
6. Bangsalsari	1007	829,00	50 142,90	604,90
7. Gambirono	1333	1149,00	69 488,50	604,80
8. Curah Kalong	546	544,00	32 889,20	604,60
9. Tugusari	786	789,00	47 793,80	605,80
10. Banjarsari	107	186,00	11 150,80	599,50
11. Badean	235	299,00	18 100,80	605,40
Tahun/Year 2021	10 026,00	8.312,00	503 760,00	606,10
Tahun/Year 2020	9 206,00	8 080,00	516 927,01	639,76

Catatan/Note: ...

Sumber: Dinas Tanaman Pangan Hortikultura dan Perkebunan Kabupaten Jember.

Tabel 5.18
Table

Luas Panen Rata-rata Produksi dan Total Produksi Jagung Menurut Desa/Kelurahan di Kecamatan Bangsalsari 2021
Harvested Area Average Production and Total Production of Maize by Village/Kelurahan in Bangsalsari Subdistrict 2021

Desa/ Village	Luas Tanam (Ha)/ Planting Area (Ha)	Luas Panen (Ha)/ Planting Area (Ha)	Produksi (Kw)/ Produksi (Kw)	Produktifitas Productivity (Kw./Ha.)
(1)	(2)	(3)	(4)	(5)
1. Karangsono	80	89,00	4 753,30	53,40
2. Sukorejo	92	106,00	6 838,30	64,50
3. Petung	37	42,00	2 890,00	68,80
4. Tisnogambar	110	95,00	5 790,70	61,00
5. Langkap	104	83,00	5 236,40	63,10
6. Bangsalsari	54	42,00	2 519,30	60,00
7. Gambirono	126	117,00	6 387,30	54,60
8. Curah Kalong	104	121,00	6 384,90	52,80
9. Tugusari	275	345,00	18 327,50	53,10
10. Banjarsari	35	40,00	2 750,00	68,80
11. Badean	46	47,00	2 932,30	62,40
Tahun/Year2021	1 063,00	1 127,00	64 810,00	57,50
Tahun/Year 2020	1 642,00	1 606,55	71 310,13	44,39

Catatan/Note: ...

Sumber: Dinas Tanaman Pangan Hortikultura dan Perkebunan Kabupaten Jember.

Tabel 5.19
Table

**Luas Panen Rata-rata Produksi dan Total Produksi
Kedelai Menurut Desa/Kelurahan di Kecamatan
Bangsalsari 2021**
*Harvested Area Average Production and Total Production
of Soybean by Village/Kelurahan in Bangsalsari Subdistrict
2021*

Desa/ Village	Luas Tanam (Ha)/ Planting Area (Ha)	Luas Panen (Ha)/ Planting Area (Ha)	Produksi (Kw)/ Produksi (Kw)	Produktifitas Productivity (Kw./Ha.)
(1)	(2)	(3)	(4)	(5)
1. Karangsono	409	399,84	7 157,50	17,90
2. Sukorejo	569	556,25	10 071,30	18,10
3. Petung	334	326,52	5 811,60	17,80
4. Tisnogambar	471	460,45	8 195,40	17,80
5. Langkap	173	169,12	3 010,20	17,80
6. Bangsalsari	370	361,71	6 690,60	18,50
7. Gambirono	509	497,60	8 933,50	18,00
8. Curah Kalong	-	-	-	-
9. Tugusari	-	-	-	-
10. Banjarsari	-	-	-	-
11. Badean	-	-	-	-
Tahun/Year2021	2.835,00	2.771,00	49 870,00	18,00
Tahun/Year 2020	3.011,00	2.943,00	51.813,93	17,60

Catatan/Note: ...

Sumber: Dinas Tanaman Pangan Hortikultura dan Perkebunan Kabupaten Jember.

Tabel 5.20
Table

Luas Tanam, Panen, dan Produksi Tanaman Ubi Kayu Menurut Desa, 2021
Planting Area, Harvested Area and Production of Cassava Plants by Village, 2021

Desa/ Village	Luas Tanam (Ha)/ Planting Area (Ha)	Luas Panen (Ha)/ Planting Area (Ha)	Produksi (Kw)/ Produksi (Kw)	Produktifitas Productivity (Kw./Ha.)
(1)	(2)	(3)	(4)	(5)
1. Karangsono	-	-	-	-
2. Sukorejo	-	-	-	-
3. Petung	-	-	-	-
4. Tisnogambar	-	-	-	-
5. Langkap	-	-	-	-
6. Bangsalsari	-	-	-	-
7. Gambirono	-	-	-	-
8. Curah Kalong	-	-	-	-
9. Tugusari	-	-	-	-
10. Banjarsari	-	-	-	-
11. Badean	-	-	-	-
Tahun/Year2021	-	-	-	-
Tahun/Year 2020	-	-	-	-

Catatan/Note: ...

Sumber: Dinas Tanaman Pangan Hortikultura dan Perkebunan Kabupaten Jember.

Tabel 5.21
Table

Luas Tanam, Panen, dan Produksi Tanaman Kacang Tanah Menurut Desa, 2021
Planting Area, Harvested Area and Production of Peanuts Plants by Village, 2021

Desa/ Village	Luas Tanam (Ha)/ Planting Area (Ha)	Luas Panen (Ha)/ Planting Area (Ha)	Produksi (Kw)/ Produksi (Kw)	Produktifitas Productivity (Kw./Ha.)
(1)	(2)	(3)	(4)	(5)
1. Karangsono	-	-	-	-
2. Sukorejo	-	-	-	-
3. Petung	-	-	-	-
4. Tisnogambar	-	-	-	-
5. Langkap	-	-	-	-
6. Bangsalsari	5	5,00	14,00	2,80
7. Gambirono	10	10,00	27,00	2,70
8. Curah Kalong	193	189,00	563,00	2,98
9. Tugusari	182	178,00	546,00	3,07
10. Banjarsari	20	19,00	53,00	2,79
11. Badean	15	15,00	44,00	2,93
Tahun/Year2021	425,00	416,00	1.247,00	3,00
Tahun/Year 2020	246,00	2.808,00	11 414,63	246,00

Catatan/Note: ...

Sumber: Dinas Tanaman Pangan Hortikultura dan Perkebunan Kabupaten Jember.

Tabel 5.22
Table

Luas Tanam, Panen, dan Produksi Tanaman Ubi Jalar Menurut Desa, 2021
Planting Area, Harvested Area and Production of Sweet Potatoes Plants by Village, 2021

Desa/ Village	Luas Tanam (Ha)/ Planting Area (Ha)	Luas Panen (Ha)/ Planting Area (Ha)	Produksi (Kw)/ Produksi (Kw)	Produktifitas Productivity (Kw./Ha.)
(1)	(2)	(3)	(4)	(5)
1. Karangsono	-	-	-	-
2. Sukorejo	-	-	-	-
3. Petung	-	-	-	-
4. Tisnogambar	-	-	-	-
5. Langkap	-	-	-	-
6. Bangsalsari	-	-	-	-
7. Gambirono	-	-	-	-
8. Curah Kalong	-	-	-	-
9. Tugusari	-	-	-	-
10. Banjarsari	-	-	-	-
11. Badean	-	-	-	-
Tahun/Year2021	-	-	-	-
Tahun/Year 2020	-	-	-	-

Catatan/Note: ...

Sumber: Dinas Tanaman Pangan Hortikultura dan Perkebunan Kabupaten Jember.

Tabel 5.23
Table

Luas Areal Tanaman Perkebunan Menurut Kecamatan dan Jenis Tanaman (ha) di Kabupaten Jember 2021
Planted Area of Estate Crops by Subdistrict and Type of Crops (ha) in Jember Regency 2021

Kecamatan Subdistrict	Kelapa Sawit Oil Palm		Kelapa Coconut		Karet Rubber		Kopi Coffee	
	2020	2021	2020	2021	2020	2021	2020	2021
(1)	(1)	(2)	(3)	(4)	(5)	(6)	(7)	(8)
1. Kencong	-	-	13,70	2 516,00	-	-	-	-
2. Gumukmas	-	-	39,00	273,00	-	-	-	-
3. Puger	-	-	42,00	287,00	-	-	-	-
4. Wuluhan	-	-	1 286,00	16 079,00	-	-	-	-
5. Ambulu	-	-	713,00	5 525,00	-	-	-	-
6. Tempurejo	-	-	344,23	2 643,31	-	-	15,0	147,0
7. Silo	-	-	425,77	1 739,77	-	-	2 133,0	14 121,0
8. Mayang	-	-	504,00	2 016,00	-	-	45,5	318,5
9. Mumbulsari	-	-	356,56	2 227,32	-	-	50,0	-
10. Jenggawah	-	-	40,43	284,23	-	-	-	-
11 Ajung	-	-	24,00	2 072,14	-	-	-	-
12. Rambipuji	-	-	116,00	257,00	-	-	-	-
13. Balung	-	-	25,00	170,00	-	-	-	-
14. Umbulsari	-	-	40,00	244,00	-	-	-	-
15. Semboro	-	-	53,00	267,96	-	-	-	-
16. Jombang	-	-	42,50	357,00	-	-	-	-
17. Sumberbaru	-	-	95,70	1 114,90	-	-	754,0	-
18. Tanggul	-	-	230,00	612,19	-	-	-	-
19. Bangsalsari	-	-	66,00	605,00	-	-	544,0	-
20. Panti	-	-	24,50	172,94	-	-	149,7	-
21. Sukorambi	-	-	74,00	381,50	-	-	101,0	-
22. Arjasa	-	-	142,20	578,00	-	-	162,3	-
23. Pakusari	-	-	79,30	499,10	-	-	1,4	-
24. Kalisat	-	-	244,00	1 718,00	-	-	-	-
25. Ledokombo	-	-	159,00	1 280,22	-	-	66,3	-
26. Sumberjambe	-	-	148,78	1 089,85	-	-	213,5	-
27. Sukowono	-	-	97,83	714,22	-	-	-	-
28. Jelbuk	-	-	228,00	1 642,00	-	-	381,0	-
29. Kaliwates	-	-	-	28,00	-	-	0,2	-
30. Sumbersari	-	-	6,00	58,50	-	-	-	-
31. Patrang	-	-	86,00	602,00	-	-	42,0	-
Jember 2021	-	-	5 746,50	48 055,15	-	-	4 658,90	14 586,50

Lanjutan Tabel / Continued Table 5.23

Kecamatan Subdistrict	Kakao Cocoa		Kristal Tebu Sugar Crisall		Teh		Tembakau Tobacco	
	2020	2021	2020	2021	2020	2021	2020	2021
(1)	(9)	(10)	(11)	(12)	(13)	(14)	(15)	(16)
1. Kencong	-	9,0	150,0	128,0	-	-	-	-
2. Gumukmas	-	-	67,0	67,0	-	-	57,92	65,00
3. Puger	-	-	60,0	44,8	-	-	1 140,78	2 241,00
4. Wuluhan	-	-	23,0	23,0	-	-	1 393,96	1 577,00
5. Ambulu	-	-	-	-	-	-	1 132,83	723,00
6. Tempurejo	-	-	7,0	7,0	-	-	68,17	112,00
7. Silo	-	-	13,0	76,0	-	-	164,43	506,00
8. Mayang	-	-	27,0	29,0	-	-	124,21	704,00
9. Mumbulsari	-	-	80,0	75,0	-	-	281,14	178,00
10. Jenggawah	-	-	20,8	36,0	-	-	394,48	709,00
11. Ajung	-	-	-	5,0	-	-	6,40	75,00
12. Rambipuji	0,5	-	-	-	-	-	290,16	94,00
13. Balung	-	-	19,0	-	-	-	72,00	566,00
14. Umbulsari	-	-	290,0	374,0	-	-	15,00	125,00
15. Semboro	-	-	640,4	394,6	-	-	9,00	-
16. Jombang	-	-	221,5	169,0	-	-	-	-
17. Sumberbaru	-	-	750,0	533,0	-	-	-	-
18. Tanggul	-	-	705,0	2 416,0	-	-	-	-
19. Bangsalsari	-	-	299,0	338,0	-	-	35,55	-
20. Panti	-	-	45,0	83,0	-	-	-	-
21. Sukorambi	-	-	32,0	36,3	-	-	57,67	1,00
22. Arjasa	-	-	343,8	28,0	-	-	396,16	860,00
23. Pakusari	0,2	-	46,8	-	-	-	1 236,00	929,00
24. Kalisat	-	-	45,8	44,8	-	-	1 942,38	1 808,00
25. Ledokombo	-	-	4,0	25,0	-	-	723,00	1 936,00
26. Sumberjambe	6,0	-	289,2	289,0	-	-	650,00	713,00
27. Sukowono	-	-	31,0	38,0	-	-	1 949,00	1 672,20
28. Jelbuk	-	-	-	-	-	-	416,44	425,00
29. Kaliwates	-	-	27,0	20,0	-	-	6,93	-
30. Sumpersari	-	-	-	-	-	-	432,23	173,80
31. Patrang	4,8	-	4,0	-	-	-	-	291,00
Jember 2021	11,5	9,00	4 241,3	5 279,6	-	-	13 017,84	16 484,00

Catatan/Note: ...

Sumber: Dinas Tanaman Pangan Hortikultura dan Perkebunan Kabupaten Jember.. Source: Departement of Crops Horticulture and Plantation Service Regency of Jember.

Tabel
Table 5.24

Produksi Tanaman Perkebunan Menurut Kecamatan dan Jenis Tanaman (Ton.) di Kabupaten Jember 2021
Production of Estate Crops by Subdistrict and Type of Crops (Ton.) in Jember Regency 2021

Kecamatan Subdistrict	Kelapa Sawit Oil Palm		Kelapa Coconut		Karet Rubber		TKopi Coffee	
	2020	2021	2020	2021	2020	2021	2020	2021
(1)	(1)	(2)	(3)	(4)	(5)	(6)	(7)	(8)
1. Kencong	-	-	7 200,0	1.300,30	-	-	-	-
2. Gumukmas	-	-	29 250,0	221,10	-	-	-	-
3. Puger	-	-	30 750,0	369,00	-	-	-	-
4. Wuluhan	-	-	507 000,0	6.310,90	-	-	-	-
5. Ambulu	-	-	321 000,0	3.743,00	-	-	-	-
6. Tempurejo	-	-	275 805,0	1.897,00	-	-	1,20	84,00
7. Silo	-	-	123 667,5	2.180,10	-	-	78,86	8 901,60
8. Mayang	-	-	262 800,0	2.311,50	-	-	1,76	103,50
9. Mumbulsari	-	-	134 385,0	1.474,40	-	-	5,00	-
10. Jenggawah	-	-	28 947,6	714,50	-	-	-	-
11. Ajung	-	-	15 000,0	2.251,10	-	-	-	-
12. Rambipuji	-	-	45 000,0	160,00	-	-	-	-
13. Balung	-	-	15 000,0	149,20	-	-	-	-
14. Umbulsari	-	-	30 000,0	210,30	-	-	-	-
15. Semboro	-	-	36 000,0	101,50	-	-	-	-
16. Jombang	-	-	33 000,0	232,80	-	-	-	-
17. Sumberbaru	-	-	59 130,0	2.353,70	-	-	52,08	-
18. Tanggul	-	-	196 200,0	1.116,40	-	-	-	-
19. Bangsalsari	-	-	48 000,0	403,60	-	-	46,35	-
20. Panti	-	-	27 864,0	126,70	-	-	12,20	-
21. Sukorambi	-	-	35 250,0	195,30	-	-	2,76	-
22. Arjasa	-	-	101 400,0	908,30	-	-	12,98	-
23. Pakusari	-	-	59 475,0	352,60	-	-	0,08	-
24. Kalisat	-	-	152 250,0	1.064,90	-	-	-	-
25. Ledokombo	-	-	96 825,0	1.206,70	-	-	2,22	-
26. Sumberjambe	-	-	77 160,0	787,40	-	-	11,38	-
27. Sukowono	-	-	61 632,0	440,80	-	-	-	-
28. Jelbuk	-	-	95 250,0	888,10	-	-	6,48	-
29. Kaliwates	-	-	-	25,00	-	-	0,02	-
30. Sumbersari	-	-	3 125,0	40,60	-	-	-	-
31. Patrang	-	-	64 500,0	533,60	-	-	3,54	-
Jember 2021	-	-	2 972 866,1	34 070,50	-	-	236,90	9 089,10

Lanjutan Tabel / Continued Table 5.24

Kecamatan Subdistrict	Kakao Cocoa		Kristal Tebu Sugar Crisall		Teh Tea		Tembakau Tobacco	
	2020	2021	2020	2021	2020	2021	2020	2021
(1)	(9)	(10)	(11)	(12)	(13)	(14)	(15)	(16)
1. Kencong	-	6,75	975,00	1 075,20	-	-	-	-
2. Gumukmas	-	-	804,00	1 142,40	-	-	9,27	97,50
3. Puger	-	-	476,50	334,22	-	-	178,57	3 336,90
4. Wuluhan	-	-	184,00	136,85	-	-	233,25	2 365,50
5. Ambulu	-	-	-	-	-	-	181,25	1 084,50
6. Tempurejo	-	-	59,50	39,20	-	-	10,32	168,00
7. Silo	-	-	84,50	50,40	-	-	24,67	759,00
8. Mayang	-	-	216,00	162,40	-	-	19,87	1 056,00
9. Mumbulsari	-	-	656,00	1 012,90	-	-	43,58	267,00
10. Jenggawah	-	-	170,56	204,68	-	-	62,84	1 055,10
11 Ajung	-	-	-	29,75	-	-	1,02	112,50
12. Rambipuji	-	-	-	-	-	-	47,71	141,00
13. Balung	-	-	157,70	-	-	-	11,52	757,50
14. Umbulsari	-	-	3 480,00	6 277,60	-	-	2,10	177,00
15. Semboro	-	-	6 191,04	4 377,34	-	-	1,35	-
16. Jombang	-	-	1 002,80	1 843,03	-	-	-	-
17. Sumberbaru	-	-	6 000,00	4 506,48	-	-	-	-
18. Tanggul	-	-	5 897,49	6 400,17	-	-	-	-
19. Bangsalsari	-	-	2 376,66	4 006,71	-	-	5,33	-
20. Panti	-	-	378,00	4 024,10	-	-	-	-
21. Sukorambi	-	-	256,00	357,17	-	-	8,18	1,20
22. Arjasa	-	-	2 406,60	291,94	-	-	44,32	1 140,60
23. Pakusari	0,01	-	280,80	-	-	-	197,76	1 393,50
24. Kalisat	-	-	317,60	514,29	-	-	291,36	2 712,00
25. Ledokombo	-	-	24,00	125,79	-	-	115,68	2 904,00
26. Sumberjambe	-	-	1 879,80	1 619,52	-	-	97,50	1 069,50
27. Sukowono	-	-	72,00	348,60	-	-	292,23	2 496,60
28. Jelbuk	-	-	-	-	-	-	44,20	539,70
29. Kaliwates	-	-	162,00	112,10	-	-	1,04	-
30. Sumbersari	-	-	-	-	-	-	65,65	260,70
31. Patrang	0,42	-	30,00	-	-	-	3,30	436,50
Jember 2021	0,43	-	34 538,55	38 992,83	-	-	1 993,87	24 331,80

Catatan/Note: ...

Sumber: Dinas Tanaman Pangan Hortikultura dan Perkebunan Kabupaten Jember.. Source: Departement of Crops Horticulture and Plantation Service Regency of Jember.

Tabel 5.25
Table

Luas Areal Tanaman dan Produksi Kehutanan Menurut Desa dan Jenis Tanaman 2021
Plant Area Area and Forestry Production by Village and Plant Type 2021

Desa Village	Kayu Pertukangan/ Furniture Wood (m ³)		Kayu Bakar / Fire Wood (m ³)	
	Jati Teak	Rimba Wild	Jati Teak	Rimba Wild
(1)	(2)	(3)	(4)	(5)
1. Karangsono	-	-	-	-
2. Sukorejo	-	-	-	-
3. Petung	-	-	-	-
4. Tisnogambar	-	-	-	-
5. Langkap	-	-	-	-
6. Bangsalsari	-	-	-	-
7. Gambirono	-	-	-	-
8. Curah Kalong	-	6 027,370	-	-
9. Tugusari	-	176 080,00	-	-
10. Banjarsari	-	-	-	-
11. Badean	-	419 040,00	-	-
Kecamatan Bangsalsari	-	601 147,370	-	-

Catatan/Note: ...

Sumber/Source: Perum Perhutani/ Kesatuan Pemangku Hutan (KPH) Kabupaten Jember/ Forestry Public Company KPH Jember Regency

Lanjutan Tabel / Continued Table 5.25

<i>Desa/Kelurahan Village/Kelurahan</i>	Getah Pinus / Pine Sap (Ton)	Getah Damar/Kopal / Damar Resin (Ton)	Kelapa / Coconut (Butir)
(1)	(6)	(7)	(8)
1. Karangsono	-	-	-
2. Sukorejo	-	-	-
3. Petung	-	-	-
4. Tisnogambar	-	-	-
5. Langkap	-	-	-
6. Bangsalsari	-	-	-
7. Gambirono	-	-	-
8. Curah Kalong	-	-	-
9. Tugusari	-	-	-
10. Banjarsari	-	-	-
11. Badean	-	-	-
Kecamatan Bangsalsari	-	-	-

Catatan/Note: ...

Sumber/Source: Perum Perhutani/ Kesatuan Pemangku Hutan (KPH) Kabupaten Jember/ Forestry Public Company KPH Jember Regency

Lanjutan Tabel / Continued Table 5.25

<i>Desa/Kelurahan Village/Kelurahan</i>	<i>Gondorukem / Gondorukem Resin (Ton)</i>	<i>Terpentin / Turpentin (Ton)</i>	<i>Kopi / Coffee (Ton)</i>
(1)	(9)	(10)	(11)
1. Karangsono	-	-	-
2. Sukorejo	-	-	-
3. Petung	-	-	-
4. Tisnogambar	-	-	0,080
5. Langkap	-	-	-
6. Bangsalsari	-	-	-
7. Gambirone	-	-	-
8. Curah Kalong	-	-	1,488
9. Tugusari	-	-	2,717
10. Banjarsari	-	-	-
11. Badean	-	-	3,030
Kecamatan Bangsalsari	-	-	7,235

Catatan/Note: ...

Sumber/Source: Perum Perhutani/ Kesatuan Pemangku Hutan (KPH) Kabupaten Jember/ Forestry Public Company KPH Jember Regency

Tabel 5.26
Table

Produksi Hasil Hutan Menurut Desa dan Jenis Produksi 2021
Production of Forest Products by Village and Type of Production 2021

Desa Village	Kayu Pertukangan/ Furniture Wood (m ³)		Kayu Bakar / Fire Wood (m ³)	
	Jati Teak	Rimba Wild	Jati Teak	Rimba Wild
(1)	(2)	(3)	(4)	(5)
1. Karangsono	-	-	-	-
2. Sukorejo	-	-	-	-
3. Petung	-	-	-	-
4. Tisnogambar	-	-	-	-
5. Langkap	-	-	-	-
6. Bangsalsari	-	-	-	-
7. Gambirono	-	-	-	-
8. Curah Kalong	-	-	-	-
9. Tugusari	-	-	-	-
10. Banjarsari	-	-	-	-
11. Badean	-	-	-	-
Kecamatan Bangsalsari	-	-	-	-

Catatan/Note: ...

Sumber/Source: Perum Perhutani/ Kesatuan Pemangku Hutan (KPH) Kabupaten Jember/ Forestry Public Company KPH Jember Regency

Lanjutan Tabel / Continued Table 5.26

<i>Desa/Kelurahan Village/Kelurahan</i>	Getah Pinus / Pine Sap (Ton)	Getah Damar/Kopal / Damar Resin (Ton)	Kelapa / Coconut (Butir)
(1)	(6)	(7)	(8)
1. Karangsono	-	-	-
2. Sukorejo	-	-	-
3. Petung	-	-	-
4. Tisnogambar	-	-	-
5. Langkap	-	-	-
6. Bangsalsari	-	-	-
7. Gambirono	-	-	-
8. Curah Kalong	-	-	-
9. Tugusari	-	-	-
10. Banjarsari	-	-	-
11. Badean	-	-	-
Kecamatan Bangsalsari	-	-	-

Catatan/Note: ...

Sumber: Dinas Tanaman Pangan Hortikultura dan Perkebunan Kabupaten Jember.

Source: Departement of Crops Horticulture and Plantation Service Regency of Jember.

Lanjutan Tabel / Continued Table 5.26

<i>Desa/Kelurahan Village/Kelurahan</i>	Gondorukem / Gondorukem Resin (Ton)	Terpentin / Turpentin (Ton)	Kopi / Coffee (Ton)
(1)	(9)	(10)	(11)
1. Karangsono	-	-	-
2. Sukorejo	-	-	-
3. Petung	-	-	-
4. Tisnogambar	-	-	-
5. Langkap	-	-	-
6. Bangsalsari	-	-	-
7. Gambirono	-	-	-
8. Curah Kalong	-	-	-
9. Tugusari	-	-	-
10. Banjarsari	-	-	-
11. Badean	-	-	-
Kecamatan Bangsalsari	-	-	-

Catatan/Note: ...

Sumber: Dinas Tanaman Pangan Hortikultura dan Perkebunan Kabupaten Jember.

Source: Departement of Crops Horticulture and Plantation Service Regency of Jember.

Tabel 5.27
Table

Populasi Ternak Menurut Kecamatan dan Jenis Ternak (ekor) di Kabupaten Jember 2021

Livestock Population by Subdistrict and Type in Jember Regency 2021

Kecamatan Subdistrict	Sapi Perah Dairy Cow	Sapi Potong Beef Cow	Kuda Hourse	Kerbau Buffalo	Kambing Goat	Domba Sheep	Babi Pig	Kelinci Rabbit
(1)	(1)	(2)	(3)	(4)	(5)	(6)	(7)	(8)
1. Kencong	-	12 644	6	18	1 521	2 083	148	83
2. Gumukmas	177	18 987	10	38	1 656	3 075	0	96
3. Puger	36	14 653	28	10	2 284	3 377	0	81
4. Wuluhan	6	13 790	21	3	2 544	2 846	0	659
5. Ambulu	133	8 718	20	41	2 719	1 933	93	627
6. Tempurejo	35	15 818	-	2	3 195	3 911	0	71
7. Silo	32	18 484	7	1	2 152	9 455	0	223
8. Mayang	-	8 129	33	-	35	1 559	0	102
9. Mumbulsari	-	8 961	23	-	7 227	4 697	0	104
10. Jenggawah	-	6 788	17	1	457	3 107	0	129
11. Ajung	66	4 401	29	1	522	1 176	0	70
12. Rambipuji	18	10 035	28	5	2 505	3 303	0	706
13. Balung	82	6 400	21	1	2 066	2 868	0	107
14. Umbulsari	-	4 990	14	37	2 177	3 094	143	678
15. Semboro	-	2 709	11	35	1 822	2 174	153	64
16. Jombang	-	4 216	7	17	1 477	2 857	0	87
17. Sumberbaru	313	16 593	26	14	3 625	1 826	0	67
18. Tanggul	38	4 585	18	2	2 577	2 804	0	219
19. Bangsalsari	-	9 383	21	1	4 362	2 956	0	105
20. Panti	39	5 093	3	4	2 066	3 643	0	96
21. Sukorambi	56	4 875	16	1	84	6 110	0	89
22. Arjasa	255	6 807	13	-	2 818	2 837	0	66
23. Pakusari	-	5 378	10	1	31	553	0	79
24. Kalisat	-	8 841	18	1	148	1 144	0	100
25. Ledokombo	-	10 967	12	12	2 514	3 036	0	105
26. Sumberjambe	-	15 676	-	35	828	755	0	76
27. Sukowono	-	9 111	1	2	135	1 222	0	96
28. Jelbuk	-	9 006	10	-	1 932	1 037	0	76
29. Kaliwates	165	810	12	-	269	2 381	0	692
30. Sumbersari	40	2 976	17	-	84	1 720	0	584
31. Patrang	46	4 338	-	3	362	815	0	155
Tahun/Year 2021	1 537	274 162	452	286	56 194	84 354	537	6 492

Sumber/ Source : Dinas Peternakan, Perikanan dan Kelautan Kabupaten Jember. /Department of Animal Husbandry/Fisheries and Marine Regency of Jember Regency of Jember.



**Banyak Hotel &
Penginapan di Jember**
*Number of Hotels & Inns
in Jember*

52 UNIT



**Panjang Jalan Kabupaten
Jember (KM)**
*Total Length of Roads
Kabupaten Jember*

196.460 Km



**Pariwisata, Transportasi,
Dan Komunikasi**

*Tourism, Transportation and
Communication*

PENJELASAN TEKNIS

TECHNICAL NOTES

1. Data pengangkutan dan komunikasi meliputi: Panjang Jalan, Angkutan Udara, Angkutan Laut, Pos dan Telekomunikasi.
2. Sumber data pengangkutan dan komunikasi berasal dari hasil survei Potensi Desa yang dilaksanakan setiap satu tahun sekali oleh Badan Pusat Statistik (BPS).
3. Konsep dan definisi untuk hotel dan pariwisata mengikuti rekomendasi World Tourism Organization (WTO) dan International Union of Office Travel Organization (IUOTO).
4. Akomodasi ialah suatu usaha yang menggunakan suatu bangunan atau sebagian dari bangunan yang disediakan khusus, dan setiap orang dapat menginap, makan serta memperoleh pelayanan dan fasilitas lainnya dengan pembayaran. Akomodasi dibedakan antara hotel dan akomodasi lainnya.
5. Hotel berbintang yaitu hotel yang telah memenuhi persyaratan yang telah ditentukan seperti persyaratan fisik, bentuk pelayanan yang diberikan, kualifikasi tenaga kerja, jumlah kamar dan lainnya. Hotel tidak berbintang yaitu hotel yang tidak memenuhi persyaratan yang telah ditentukan.
6. Terdapat tiga komponen penting yang membuat proses konsumsi

1. *Data on transportation and communication cover: length of road, air transportation, sea transportation, post and telecommunication.*
2. *Data on transportation and communication are compiled by BPS– Bureau of Statistics.*
3. *The concept and definition of tourism refers to the recommendations of the World Tourism Organization (WTO and International Union of Office Travel Organization (IUOTO).*
4. *An accomodation is an establishment using a building or a part of the building, prepared commercially for any person to stay, eat and obtain service as well as other facilities against payment. Accommodation is segregated into hotel and other kinds of accommodations.*
5. *Aclassified hotelisanaccomodation which meets specified standards regarding physical requirements, services provided, manpower qualifications, number of rooms available, etc. An uclassified hotel is an accomodation which has not met the requirements previously mentioned.*
6. *There are three important components that influencing the consumption process of a travel experience, namely tourist attraction, tourism supporting facilities, and infrastructure.*

- terhadap suatu pengalaman berwisata itu terjadi, yaitu daya tarik wisata, sarana penunjang wisata, infrastruktur/prasarana.
7. Daya tarik wisata yaitu segala sesuatu yang menarik dan menghasilkan pengalaman kepada pelaku perjalanan wisata, baik secara pasif maupun aktif, contoh : keindahan pantai, suasana pegunungan, pentas seni, event karnaval, dll.
 8. Sarana penunjang wisata yaitu segala sesuatu yang dapat memfasilitasi kegiatan wisata baik yang dapat diindera (tangible) maupun yang tidak dapat diindera (intangible), contoh: jasa transportasi, akomodasi, makan/minum, toilet, pramuwisata (guide), informasi dll.
 9. Infrastruktur/prasarana: segala sesuatu yang merupakan penunjang utama terselenggaranya proses kegiatan wisata dan kegiatan non wisata, contoh: jaringan jalan, bandara, terminal, pelabuhan, air bersih, listrik, telekomunikasi, dll
7. *Tourist attractions are all things that are interesting and produce experiences for travellers, both passively and actively, for example: the beauty of the beach, the atmosphere of the mountains, art performances, carnival events, etc.*
 8. *Tourism support facilities are everything that can facilitate tourism activities, both tangible and intangible, for example: transportation services, accommodation, eating/drinking, toilets, guides, information, etc.*
 9. *Infrastructure: everything that is the main support for the tourism activities and non-tourism activities, for example: road networks, airports, terminals, ports, clean water, electricity, telecommunications, etc.*

ULASAN

Transportasi memiliki peranan penting dalam perekonomian suatu daerah khususnya untuk transportasi darat. Sayangnya akses menuju Kecamatan Bangsalsari tidak memiliki angkutan umum baik dengan trayek tetap maupun tidak tetap meskipun mayoritas kondisi jalan sebagian besar telah beraspal/beton dan dengan ruas jalan yang cukup luas. Kendaraan roda dua maupun empat pun dapat lalu lalang dengan mudah baik akses menuju masing-masing desa maupun antar kecamatan.

Kantor Pos yang tersedia di Kecamatan Bangsalsari hanya berada di desa Bangsalsari yang hingga saat ini masih aktif dan beroperasi. tidak hanya kantor pos saja yang tersedia, perusahaan/Agen jasa ekspedisi swasta juga hanya terdapat di desa Bangsalsari. dan Desa Gambirono

Jumlah Menara Telepon seluler dan Operator Layanan Komunikasi Telepon di Kecamatan Bangsalsari masing-masing sebanyak 19 menara dan 51 operator. Kondisi sinyal telpon seluler yang ada di Kecamatan Bangsalsari dapat dikatakan memiliki sinyal yang kuat.

DESCRIPTION

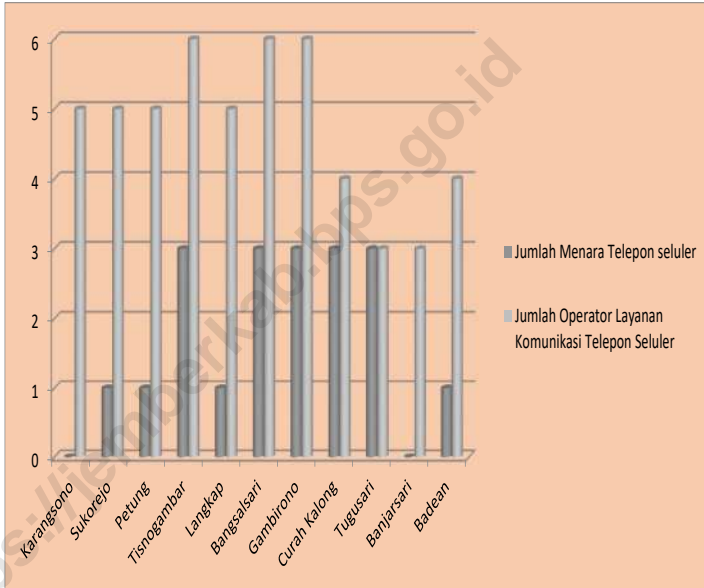
Transportation has an important role in the economy of a region, especially for land transportation. Unfortunately, access to Bangsalsari Sub-District does not have public transportation, either with fixed or non-fixed routes, even though the majority of the road conditions are mostly asphalt/concrete and the roads are quite wide. Two-wheeled or four-wheeled vehicles can pass easily both access to each village and between sub-districts.

The available post office in Bangsalsari Sub-District is only in Bangsalsari village which is still active and operating. Not only post offices are available, private shipping companies/agents are also only available in Bangsalsari village and Gambirono Village.

The number of cellular telephone towers and telephone communication service operators in Bangsalsari sub-district are 19 towers and 51 operators, respectively. The condition of the cellular phone signal in Bangsalsari District can be said to have a strong signal.

Gambar 6.1
Figures

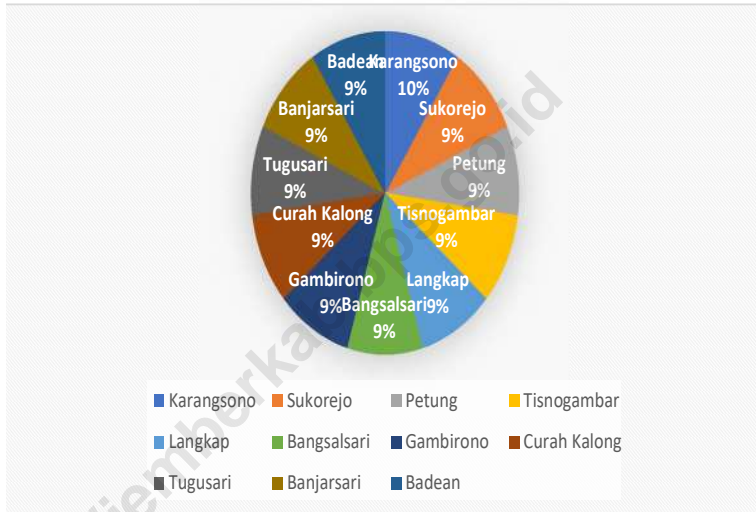
Jumlah Menara dan Operator Layanan Komunikasi Telepon Seluler Serta Kondisi Sinyal Telepon Seluler Menurut Desa 2021
Number of Towers and Cellular Telephone Communication Service Operators and Cellular Phone Signal Conditions by Village 2021



Sumber/Source : BPS, Pendataan Potensi Desa (Podes) 2021/BPS-Statistics Indonesia, Village Potential Data Collecting 2021

Gambar 6.2
Figures

Kondisi Sinyal Telepon Seluler Menurut Desa di Kecamatan Bangsalsari 2021
Condition of Cellular Phone Signal Conditions by Village In Bangsalsari Subdistrict 2021



Sumber/Source : BPS, Pendataan Potensi Desa (Podes) 2021/BPS-Statistics Indonesia, Village Potential Data Collecting 2021

6.1 PARIWISATA TOURISM

Tabel 6.1.1 Jumlah Sarana Akomodasi Menurut Desa/Kelurahan dan Jenis Akomodasi di Kecamatan Bangsalsari, 2021
Table *Number of Accomodation Facilities by Villages/Kelurahan and Type of Accomodation in Bangsalsari Subdistrict, 2021*

Desa/Kelurahan Village/Kelurahan	Hotel Hotel	Penginapan Inn
(1)	(2)	(3)
1. Karangsono	-	-
2. Sukorejo	-	-
3. Petung	-	-
4. Tisnogambar	-	-
5. Langkap	-	-
6. Bangsalsari	-	-
7. Gambirano	-	-
8. Curah Kalong	-	-
9. Tugusari	-	-
10. Banjarsari	-	-
11. Badean	-	-
Kecamatan Bangsalsari	-	-

Catatan/Note: ...

Sumber/Source: BPS, Pendataan Potensi Desa (Podes) 2021/BPS-Statistics Indonesia, Village Potential Data Collecting 2021

6.2 TRANSPORTASI TRANSPORTATION

Tabel 6.2.1 Prasarana dan Sarana Transportasi Antar Desa/Kelurahan Menurut Desa/Kelurahan di Kecamatan Bangsalsari, 2021
Table *Inter-Villages/Kelurahan Transportation Infrastructure and Facilities by Villages/Kelurahan in Bangsalsari Subdistrict, 2021*

Desa/Kelurahan Village/Kelurahan	Jenis Prasarana Transportasi Type of Transportation Infrastructure	Keberadaan Angkutan Umum Availability of Public Transportation
(1)	(2)	(3)
1. Karangsono	Darat	Tidak Ada Angkutan Umum
2. Sukorejo	Darat	Tidak Ada Angkutan Umum
3. Petung	Darat	Ada, Dengan Trayek Tetap
4. Tisnogambar	Darat	Ada, Dengan Trayek Tetap
5. Langkap	Darat	Ada, Dengan Trayek Tetap
6. Bangsalsari	Darat	Ada, Dengan Trayek Tetap
7. Gambirono	Darat	Ada, Dengan Trayek Tetap
8. Curah Kalong	Darat	Tidak Ada Angkutan Umum
9. Tugusari	Darat	Tidak Ada Angkutan Umum
10. Banjarsari	Darat	Tidak Ada Angkutan Umum
11. Badean	Darat	Tidak Ada Angkutan Umum

Lanjutan Tabel/Continued Table 6.2.1

Desa/Kelurahan Village/Kelurahan	Jenis Permukaan Jalan Darat Terluas Type of The Widest Road Surface	Dapat Dilalui Kendaraan Bermotor Roda 4 atau Lebih Passable by Vehicle with 4 or more Wheels
(1)	(4)	(5)
1. Karangsono	Aspal/Beton	Sepanjang Tahun
2. Sukorejo	Aspal/Beton	Sepanjang Tahun
3. Petung	Aspal/Beton	Sepanjang Tahun
4. Tisnogambar	Aspal/Beton	Sepanjang Tahun
5. Langkap	Aspal/Beton	Sepanjang Tahun
6. Bangsalsari	Aspal/Beton	Sepanjang Tahun
7. Gambirono	Aspal/Beton	Sepanjang Tahun
8. Curah Kalong	Aspal/Beton	Sepanjang Tahun
9. Tugusari	Aspal/Beton	Sepanjang Tahun
10. Banjarsari	Aspal/Beton	Sepanjang Tahun
11. Badean	Aspal/Beton	Sepanjang Tahun

Catatan/Note: ...

Sumber/Source: BPS, Pendataan Potensi Desa (Podes) 2021/BPS-Statistics Indonesia, Village Potential Data Collecting 2021

6.3 KOMUNIKASI COMMUNICATION

Tabel 6.3.1 Keberadaan Kantor Pos/Pos Pembantu/Rumah Pos, Pos Keliling, dan Perusahaan/Agen Jasa Ekspedisi Swasta Menurut Desa/Kelurahan di Kecamatan Bangsalsari, 2021
Number of Post Office/Subsidiary of Post Office, Mobile Portal Service, Private Expedition Service Company by Villages/Kelurahan in Bangsalsari Subdistrict, 2021

Desa/Kelurahan <i>Village/Kelurahan</i>	Kantor Pos/Pos Pembantu/Rumah Pos <i>Post Office/Subsidiary of Post Office</i>	Pos Keliling <i>Mobile Portal Service</i>	Perusahaan/Agen Jasa Ekspedisi Swasta <i>Private Expedition Service Company</i>
(1)	(2)	(3)	(4)
1. Karangsono	Tidak Ada	Tidak Ada	Tidak Ada
2. Sukorejo	Tidak Ada	Tidak Ada	Tidak Ada
3. Petung	Tidak Ada	Ada	Tidak Ada
4. Tisnogambar	Tidak Ada	Ada	Tidak Ada
5. Langkap	Tidak Ada	Ada	Tidak Ada
6. Bangsalsari	Beroperasi	Ada	Beroperasi
7. Gambirano	Tidak Ada	Tidak Ada	Beroperasi
8. Curah Kalong	Tidak Ada	Tidak Ada	Tidak Ada
9. Tugusari	Tidak Ada	Tidak Ada	Tidak Ada
10. Banjarsari	Tidak Ada	Ada	Tidak Ada
11. Badean	Tidak Ada	Tidak Ada	Tidak Ada

Catatan/Note: ...

Sumber/Source: BPS, Pendataan Potensi Desa (Podes) 2021/BPS-Statistics Indonesia, Village Potential Data Collecting 2021

Tabel
Table 6.3.2

Jumlah Menara Telepon seluler dan Operator Layanan Komunikasi Telepon Seluler Menurut Desa/Kelurahan di Kecamatan Bangsalsari, 2021
Number of Base Transceiver Station (BTS) and Cellular Phone Communication Service Operators by Villages/ Kelurahan in Bangsalsari Subdistrict, 2021

Desa/Kelurahan Village/Kelurahan	Jumlah Menara Telepon seluler Number of Base Transceiver Station (BTS)	Jumlah Operator Layanan Komunikasi Telepon Seluler Cellular Phone Communication Service Operators
(1)	(2)	(3)
1. Karangsono	0	5
2. Sukorejo	1	5
3. Petung	1	5
4. Tisnogambar	3	6
5. Langkap	1	5
6. Bangsalsari	3	6
7. Gambirono	3	6
8. Curah Kalong	3	4
9. Tugusari	3	3
10. Banjarsari	-	3
11. Badean	1	4
Kecamatan Bangsalsari	19	51

Catatan/Note: ...

Sumber/Source: BPS, Pendataan Potensi Desa (Podes) 2021/BPS-Statistics Indonesia, Village Potential Data Collecting 2021

Tabel
Table 6.3.3

Kekuatan Sinyal Telepon Seluler dan Jenis Sinyal Internet Telepon Seluler Menurut Desa/Kelurahan di Kecamatan Bangsalsari, 2021
The Strenght of Cellular Phone Signal by Villages/Kelurahan in Bangsalsari Subdistrict, 2021

Desa/Kelurahan Village/Kelurahan	Kekuatan Sinyal Telepon Seluler The Strenght of Cellular Phone Signal	Jenis Sinyal Internet Telepon Seluler Type of Cellular Phone Signal
(1)	(2)	(3)
1. Karangsono	Sinyal Kuat	4G/LTE
2. Sukorejo	Sinyal Kuat	4G/LTE
3. Petung	Sinyal Kuat	4G/LTE
4. Tisnogambar	Sinyal Kuat	4G/LTE
5. Langkap	Sinyal Kuat	4G/LTE
6. Bangsalsari	Sinyal Kuat	4G/LTE
7. Gambirano	Sinyal Kuat	4G/LTE
8. Curah Kalong	Sinyal Kuat	4G/LTE
9. Tugusari	Sinyal Kuat	4G/LTE
10. Banjarsari	Sinyal Kuat	4G/LTE
11. Badean	Sinyal Kuat	4G/LTE
Kecamatan Bangsalsari		

Catatan/Note: ...

Sumber/Source: BPS, Pendataan Potensi Desa (Podes) 2021/BPS-Statistics Indonesia, Village Potential Data Collecting 2021

PERBANKAN, KOPERASI & PERDAGANGAN

Banking, Cooperative & Trade

**JUMLAH BANK DI KECAMATAN
BANGSALSARI**

Number of Bank in Bangsalsari SubDistrict

3 UNIT

PENJELASAN TEKNIS

1. Lembaga keuangan merupakan lembaga yang memberikan fasilitas dan produk di bidang keuangan serta memutar arus uang dalam perekonomian. Umumnya kegiatan operasional dari sebuah lembaga keuangan meliputi proses pengumpulan dana dari masyarakat dan menyalurkan dana kepada masyarakat yang membutuhkan. Lembaga keuangan yang dimaksud adalah lembaga keuangan jenis bank yang biasanya meliputi Bank Negeri, Bank Swasta dan Bank perkreditan Rakyat (BPR)
2. Koperasi merupakan singkatan dari kata ko / co dan operasi / operation. Koperasi adalah suatu kumpulan orang-orang untuk bekerja sama demi kesejahteraan bersama. Berdasarkan undang-undang nomor 12 tahun 1967, koperasi indonesia adalah organisasi ekonomi rakyat yang berwatak sosial dan beranggotakan orang-orang, badan-badan hukum koperasi yang merupakan tata susunan ekonomi sebagai usaha bersama berdasar atas asas kekeluargaan. Tujuan koperasi yaitu menjadikan kondisi sosial dan ekonomi anggotanya lebih baik dibanding sebelum bergabung dengan koperasi.
3. Sarana Perdagangan adalah

TECHNICAL NOTES

1. *Financial institutions are institutions that provide facilities and products in the financial sector and rotate the flow of money in the economy. Generally, the operational activities of a financial institution include the process of collecting funds from the community and distributing funds to people in need. The financial institutions in question are bank-type financial institutions which usually include State Banks, Private Banks and Rakyat Credit Banks (BPR).*
2. *Cooperative is an abbreviation of the words ko / co and operation. Cooperative is a group of people who work together for the common goal. Based on law number 12 of 1967, Indonesian cooperatives are people's economic organizations with a social character and consist of people, cooperative legal entities which are economic arrangements as a joint effort based on the principle of kinship. The purpose of the cooperative is to make the social and economic conditions of its members better.*
3. *Trading Facilities are facilities in the form of People's Markets, Non Warehouse Receipt System Warehouses, and Distribution Centers to support distribution of the flow of goods.*

sarana berupa Pasar Rakyat, Gudang Non Sistem Resi Gudang, dan Pusat Distribusi untuk mendukung kelancaran Distribusi arus barang.

<https://jemberkab.bps.go.id>

ULASAN

Kecamatan Bangsalsari tercatat dalam tahun 2021 memiliki fasilitas lembaga sarana keuangan bank sebanyak 3 Unit. Sarana tersebut terdiri dari 2 bank umum pemerintah dan 1 unit bank Umum Swasta.

Selanjutnya di Kecamatan Bangsalsari terdapat sarana 10 unit koperasi aktif. Koperasi ini di dominasi oleh koperasi jenis simpan pinja (Kospin). Untuk koperasi unit desa (KUD), Koperasi Industri Kecil dan Kerajinan serta koperasi lainnya selain koperasi simpan pinjam tidak tersedia di Kecamatan Bangsalsari.

Sarana perdagangan di kecamatan Bangsalsari didominasi jenis toko warug kelontong sebanyak 801 unit, Warung kedai sebanyak 287 unit, Mini Market/Swalayan/Supermarket sebanyak 9 unit, selanjutnya terdapat 6 Pasar dengan Bangunan Permanen dan 3 Kelompok Pertokoan.

DESCRIPTION

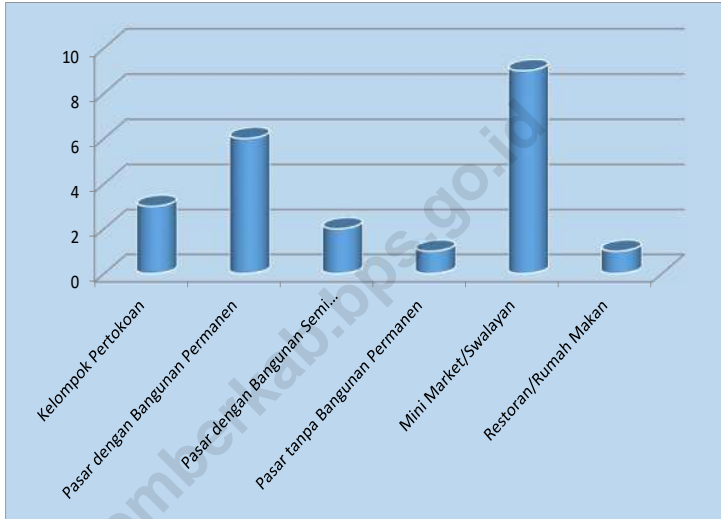
In 2021, Bangsalsari Subdistrict has 3 units of bank financial facilities. The facilities consist of 2 government commercial bank and 1 units of private commercial bank.

Furthermore, in Bangsalsari Sub-District there are 10 active cooperative units. This cooperative is dominated by savings and loan cooperatives (Kospin). For village unit cooperatives (KUD), Small Industry and Handicraft Cooperatives and other cooperatives other than savings and loan cooperatives are not available in Bangsalsari District.

Trading facilities in Bangsalsari sub-district are dominated by 801 grocery shop types, 287 shop stalls, 9 mini markets/supermarkets/supermarkets, then 6 market with permanent buildings and 3 shopping groups .

Gambar 7.1
Figures

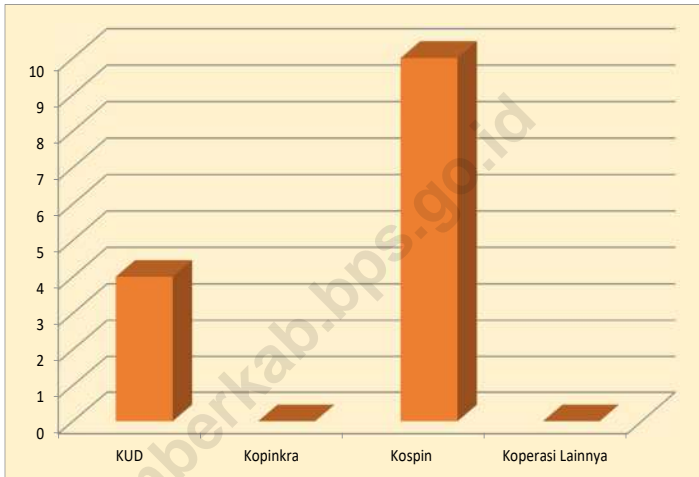
**Banyaknya Sarana Perdagangan Menurut Desa/
Kelurahan dan Jenis Sarana Perdagangan di Kecamatan
Bangsalsari, 2021**
*Number of Trade Facilities by Villages/Kelurahan and
Type of Trade Facilities in Bangsalsari Subdistrict, 2021*



Sumber/Source : BPS, Pendataan Potensi Desa (Podes) 2021/BPS-Statistics Indonesia, Village Potential Data Collecting 2021

Gambar 7.2
Figures

Banyaknya Koperasi yang Masih Aktif Menurut Desa dan Jenis Koperasi 2021
Number of Cooperatives that are Still Active by Village and Type of Cooperative 2021



Sumber/Source : BPS, Pendataan Potensi Desa (Podes) 2021/BPS-Statistics Indonesia, Village Potential Data Collecting 2021

Tabel 7.1
Table

Banyaknya Sarana Lembaga Keuangan Bank Menurut Desa/Kelurahan dan Jenis Bank di Kecamatan Bangsalsari, 2021
Number of Bank by Villages/Kelurahan and Type of Bank in Bangsalsari Subdistrict, 2021

Desa/Kelurahan Village/Kelurahan	Bank Umum Pemerintah Government Bank	Bank Umum Swasta Private Bank	Bank Perkreditan Rakyat (BPR) Rural Bank
(1)	(2)	(3)	(4)
1. Karangsono	-	-	-
2. Sukorejo	-	-	-
3. Petung	-	-	-
4. Tisnogambar	-	-	-
5. Langkap	-	-	-
6. Bangsalsari	2	1	-
7. Gambirono	-	-	-
8. Curah Kalong	-	-	-
9. Tugusari	-	-	-
10. Banjarsari	-	-	-
11. Badean	-	-	-
Kecamatan Bangsalsari	2	1	-

Catatan/Note: ..

Sumber/Source: BPS, Pendataan Potensi Desa (Podes) 2021/BPS-Statistics Indonesia, Village Potential Data Collecting 2021

Tabel
Table 7.2

**Banyaknya Koperasi Aktif Menurut Menurut Desa/
Kelurahan dan Jenis Koperasi di Kecamatan Bangsalsari,
2021**
*Number of Cooperative by Villages/Kelurahan and Type of
Cooperative in Bangsalsari Subdistrict, 2021*

Desa/Kelurahan <i>Village/Kelurahan</i>	Koperasi Unit Desa (KUD) <i>Village Cooperative Unit</i>	Koperasi Industri Kecil dan Kerajinan Rakyat (Kopinkra) <i>Small Industry and Citizen Handicraft Cooperative</i>
(1)	(2)	(3)
1. Karangsono	-	-
2. Sukorejo	2	-
3. Petung	-	-
4. Tisnogambar	1	-
5. Langkap	-	-
6. Bangsalsari	-	-
7. Gambirone	-	-
8. Curah Kalong	-	-
9. Tugusari	1	-
10. Banjarsari	-	-
11. Badean	-	-
Kecamatan Bangsalsari	4	-

Lanjutan Tabel/Continued Table 7.2

Desa/Kelurahan Village/Kelurahan	Koperasi Simpan Pinjam (Kospin) Savings and Loan Cooperative	Koperasi Lainnya Other Cooperative
(1)	(4)	(5)
1. Karangsono	1	-
2. Sukorejo	1	-
3. Petung	-	-
4. Tisnogambar	2	-
5. Langkap	-	-
6. Bangsalsari	3	-
7. Gambirono	1	-
8. Curah Kalong	1	-
9. Tugusari	1	-
10. Banjarsari	1	-
11. Badean	1	-
Kecamatan Bangsalsari	10	-

Catatan/Note: ""

Sumber/Source: BPS, Pendataan Potensi Desa (Podes) 2021/BPS-Statistics Indonesia, Village Potential Data Collecting 2021

Tabel 7.3
Table

Banyaknya Sarana Perdagangan Menurut Desa/Kelurahan dan Jenis Sarana Perdagangan di Kecamatan Bangsalsari, 2021

Number of Trade Facilities by Villages/Kelurahan and Type of Trade Facilities in Bangsalsari Subdistrict, 2021

Desa/Kelurahan Village/Kelurahan	Kelompok Pertokoan Shopping Complexs	Pasar dengan Bangunan Permanen Markets in Permanent Building	Pasar dengan Bangunan Semi Permanen Market in Semi Permanent Building
(1)	(2)	(3)	(4)
1. Karangsono	-	-	-
2. Sukorejo	-	1	-
3. Petung	-	1	-
4. Tisnogambar	-	1	-
5. Langkap	-	-	-
6. Bangsalsari	2	1	1
7. Gambirano	1	1	1
8. Curah Kalong	-	-	-
9. Tugusari	-	-	-
10. Banjarsari	-	-	-
11. Badean	-	1	-
Kecamatan Bangsalsari	3	6	2

Lanjutan Tabel/*Continued Table 7.3*

Desa/Kelurahan Village/Kelurahan	Pasar tanpa Bangunan Market without Permanent Building	Mini Market/ Swalayan/ Supermarket Mini Market/Swalayan/ Supermarket	Restoran/ Rumah Makan Restaurant/ Food Stall
(1)	(5)	(6)	(7)
1. Karangsono	-	-	-
2. Sukorejo	1	2	-
3. Petung	-	-	-
4. Tisnogambar	-	-	-
5. Langkap	-	-	-
6. Bangsalsari	-	4	1
7. Gambirono	-	3	-
8. Curah Kalong	-	-	-
9. Tugusari	-	-	-
10. Banjarsari	-	-	-
11. Badean	-	-	-
Kecamatan Bangsalsari	1	9	1

Lanjutan Tabel/Continued Table 7.3

Desa/Kelurahan Village/Kelurahan	Warung/ Kedai Makana Food stalls	Hostel/ Motel/ Losmen/Wisma Hostel / Motel/ Guest house	Toko/ Warung Kelontong Store/ Grocery Stalls
(1)	(8)	(9)	(10)
1. Karangsono	19	-	54
2. Sukorejo	31	-	86
3. Petung	24	-	163
4. Tisnogambar	25	-	99
5. Langkap	13	-	35
6. Bangsalsari	42	-	217
7. Gambirano	52	-	32
8. Curah Kalong	21	-	26
9. Tugusari	27	-	51
10. Banjarsari	12	-	18
11. Badean	21	-	20
Kecamatan Bangsalsari	287	-	801

Catatan/Note: ...

Sumber/Source: BPS, Pendataan Potensi Desa (Podes) 2021/BPS-Statistics Indonesia, Village Potential Data Collecting 2021

ST 2023
SENSUS PERTANIAN

BerAKHLAK
Berorientasi Pelayanan Akuntabel Kompeten
Harmonis Loyal Adaptif Kolaboratif

DATA

MENCERDASKAN BANGSA

Enlighten The Nation



**BADAN PUSAT STATISTIK
KABUPATEN JEMBER
BPS-STATISTICS OF JEMBER REGENCY**

Jl. Cendrawasih No. 20, Slawu, Patrang, Jember
Telp.: (0331)487642 Fax.: (0331)427533
Homepage: <http://jemberkab.bps.go.id>, E-mail: bps3520@bps.go.id