



Kecamatan Bukit Bestari Dalam Angka

2014



**Badan Pusat Statistik
Kota Tanjungpinang**

KECAMATAN BUKIT BESTARI
DALAM ANGKA

2014

<http://tanjungpinangkota.bps.go.id>

KECAMATAN BUKIT BESTARI DALAM ANGKA 2014

Katalog BPS : 1102001.2172010.
No. Publikasi :
Ukuran Buku : 15 cm x 21 cm
Jumlah Halaman : xiv + 51 Halaman

Naskah

Badan Pusat Statistik Kota Tanjungpinang

Pengumpul Data

Koordinator Statistik Kecamatan Bukit Bestari
Badan Pusat Statistik Kota Tanjungpinang

Penyunting

Seksi Integrasi Pengolahan dan Diseminasi Statistik
Badan Pusat Statistik Kota Tanjungpinang

Gambar Kulit

Seksi Integrasi Pengolahan dan Diseminasi Statistik
Badan Pusat Statistik Kota Tanjungpinang

Diterbitkan oleh

Badan Pusat Statistik Kota Tanjungpinang

“ Boleh dikutip dengan menyebut sumbernya “



KECAMATAN BUKIT BESTARI KOTA TANJUNGPINANG

KATA SAMBUTAN

Seiring dengan meningkatnya berbagai kegiatan pembangunan, menuntut adanya suatu acuan yaitu berupa data dan informasi yang lengkap. Hal ini disadari sepenuhnya, karena tanpa tersedianya data dan informasi yang lengkap, akurat, dan terpercaya, pemerintah serta masyarakat luas tidak mampu untuk membuat perencanaan yang baik dan terarah untuk usaha pembangunan yang sebenarnya.

Pihak Kecamatan Bukit Bestari serta perangkat kelurahan dibawahnya bersyukur dan mendukung terbitnya publikasi **Kecamatan Bukit Bestari Dalam Angka 2014**. Dengan publikasi ini maka mempermudah Pemerintah Kecamatan Bukit Bestari dalam melakukan pembangunan di berbagai sektor dengan lebih terarah.

Saya berharap publikasi ini dapat digunakan dengan sebaik-baiknya, baik oleh pihak Pemerintah Kecamatan Bukit Bestari maupun pihak swasta serta masyarakat dalam pengambil keputusan untuk melakukan kegiatan pembangunan. Untuk tahun-tahun berikutnya, semoga publikasi ini terus berkelanjutan dan perlu adanya perbaikan-perbaikan jika masih ada kekurangan dalam penyusunan publikasi ini.

Akhirnya saya mengucapkan terima kasih atas bantuan semua pihak sehingga publikasi ini dapat diterbitkan. Semoga publikasi ini dapat memberikan manfaat bagi semua pihak yang membutuhkan.

Tanjungpinang, Desember 2014
Camat Bukit Bestari,

RIWAYAT, S.Sos

NIP. 196505151992031026



BADAN PUSAT STATISTIK KOTA TANJUNGPINANG

KATA SAMBUTAN

Kecamatan Dalam Angka merupakan publikasi statistik pada *small area statistik* (statistik wilayah terkecil) yang secara periodik diterbitkan oleh koordinator statistik kecamatan (KSK) sebagai pejabat fungsional statistik kecamatan. Publikasi ini menyajikan informasi statistik mutakhir berbagai sektor yang dihimpun dari berbagai sumber baik data sekunder yang diperoleh dari kantor kecamatan, instansi dan perusahaan yang ada di kecamatan, maupun data primer hasil pengolahan KSK dilingkungan Badan Pusat Statistik Kota Tanjungpinang.

Buku ini dimaksud untuk memberikan gambaran tentang keadaan geografis dan sosial ekonomi di tingkat kecamatan/ kelurahan. Data-data tersebut dijadikan bahan masukan dari perencana, peneliti dan pengambil keputusan dalam merumuskan kebijakan pembangunan di wilayah kecamatan.

Kami menyadari data-data yang disajikan masih terdapat kekurangan disebabkan masih terbatasnya data-data yang tersedia di kecamatan, kelurahan atau instansi yang ada. Diharapkan untuk masa yang akan datang kendala tersebut dapat diatasi.

Kritik dan saran sangat kami harapkan demi kesempurnaan publikasi Kecamatan Bukit Bestari ini. Atas bantuan dan kerjasama semua pihak sehingga terwujudnya publikasi Kecamatan Bukit Bestari Tahun 2014, kami ucapkan terimakasih yang sebesar-besarnya.

Tanjungpinang, Desember 2014

BPS Kota Tanjungpinang

Kepala,

H.AHMADINI,SE

NIP. 196103111983011001

KATA PENGANTAR

Dengan memanjatkan puji syukur kehadirat Tuhan Yang Maha Kuasa, Koordinator Statistik Kecamatan Bukit Bestari dapat menyelesaikan publikasi “KECAMATAN BUKIT BESTARI DALAM ANGKA 2014 Publikasi ini merupakan awal dari kegiatan perstatistikan yang nantinya secara rutin akan diterbitkan dalam upaya menyediakan data statistik yang lengkap, akurat dan tepat waktu.

Berhasilnya penyusunan publikasi ini adalah berkat kerjasama yang baik dan bantuan yang telah diberikan oleh Pemerintah Kecamatan Bukit Bestari serta instansi-instansi yang ada di Kecamatan tersebut.

Semoga publikasi ini dapat dipergunakan sebaik-baiknya. Kami menyadari bahwa buku ini belum sempurna. Untuk itu kami mengharapkan saran dan kritik yang sehat demi perbaikan buku ini pada penerbitan tahun-tahun mendatang, terima kasih.

Tanjungpinang, Desember 2014
Koordinator Statistik Kecamatan
Bukit Bestari

MUSMULIADI

NIP. 19760612 200901 1 004

DAFTAR ISI

	Halaman
Kata Sambutan Camat Bukit Bestari	iii
Kata Sambutan Kepala BPS Kota Tanjungpinang	v
Kata Pengantar KSK Bukit Bestari.....	vii
Daftar Isi	viii
Daftar Tabel	ix
Daftar Gambar	xiv
Sejarah Singkat.....	1
BAB I Geografis	2
BAB II Pemerintahan.....	8
BAB III Penduduk.....	12
BAB IV Sosial	22
BAB V Pertanian.....	42
BAB VI Industri dan Perdagangan	47

DAFTAR TABEL

Halaman

I Geografis

- | | | |
|-----|--|---|
| 1.1 | Jarak antara Ibukota Kecamatan dengan Ibukota Kelurahan di Kecamatan Bukit Bestari | 4 |
| 1.2 | Batas Daerah dirinci menurut Kelurahan di Kecamatan Bukit Bestari..... | 5 |
| 1.3 | Luas Wilayah Kelurahan di Kecamatan Bukit Bestari | 7 |

II Pemerintahan

- | | | |
|-----|--|----|
| 2.1 | Nama Kepala Pemerintahan di Kecamatan Bukit Bestari Tahun 2014..... | 10 |
| 2.2 | Nama-Nama Kelurahan dan Ibukotanya, RT, dan RW di Kecamatan Bukit bestari Tahun 2014 | 11 |

III Penduduk

- | | | |
|-----|--|----|
| 3.1 | Banyaknya KK, Penduduk dan Rata-rata Penduduk Per KK di Kecamatan Bukit Bestari Tahun 2014 | 16 |
| 3.2 | Luas Wilayah, Jumlah Penduduk dan Kepadatan Penduduk Per Kelurahan di Kecamatan Bukit Bestari 2014 | 17 |

3.3	Jumlah Penduduk Dirinci Menurut Kelurahan dan Jenis Kelamin serta Sex Ratio di Kecamatan Bukit Bestari Tahun 2014.....	18
3.4	Banyaknya Kelahiran dan Kematian Setiap Tahun Dirinci Berdasarkan Jenis Kelamin dan Kelurahan di Kecamatan Bukit Bestari Tahun 2014	19
3.5	Banyaknya Penduduk WNI dan WNA Menurut Kelurahan di Kecamatan Bukit Bestari Tahun 2014	20
3.6	Banyaknya Penduduk Datang dan Pindah menurut Jenis Kelamin dan Kelurahan di Kecamatan Bukit Bestari Tahun 2014.....	21

IV Sosial

4.1 Pendidikan

4.1.1	Banyaknya Sekolah Menurut Jenjang Pendidikan, Status, dan Kelurahan di Kecamatan Bukit Bestari Tahun 2014.....	25
4.1.2	Banyaknya Sekolah Negeri dan Swasta di Lingkungan Dinas Pendidikan Tanjungpinang di Kecamatan Bukit Bestari Tahun 2014.....	26
4.1.3	Banyaknya Guru Sekolah di Lingkungan Dinas Pendidikan Tanjungpinang di Kecamatan Bukit Bestari Tahun 2014	27

4.1.4 Banyaknya Murid Sekolah Negeri dan Swasta di Lingkungan Dinas Pendidikan Tanjungpinang di Kecamatan Bukit Bestari Tahun 2014	28
4.1.5 Banyaknya Tempat Kursus Menurut Jenisnya di Kecamatan Bukit Bestari Tahun 2014	29
4.2 Kesehatan dan Keluarga Berencana	
4.2.1 Banyaknya Sarana Kesehatan Dirinci Menurut Jenisnya di Kecamatan Bukit Bestari Tahun 2014	30
4.2.2 Banyaknya Sarana Kesehatan Dirinci Menurut Jenis dan Kelurahan di Kecamatan Bukit Bestari Tahun 2014.....	31
4.2.3 Banyaknya Apotek , Pos Obat Desa dan Toko Obat/Jamu di Kecamatan Bukit Bestari Tahun 2014.....	32
4.2.4 Banyaknya Apotek, Pos Obat Desa dan Toko Obat/Jamu Menurut Kelurahan di Kecamatan Bukit Bestari Tahun 2014 ..	33
4.2.5 Banyaknya Tenaga Dokter, Perawat, dan Bidan di Kecamatan Bukit Bestari Tahun 2014.....	34
4.2.6 Banyaknya Penderita Penyakit Menurut Jenis Penyakit di Kecamatan Bukit Bestari Tahun 2014	35
4.2.7 Banyaknya Pasangan Usia Subur dan Akseptor KB Aktif Dirinci Menurut Alat Kontrasepsi dan Kelurahan di Kecamatan Bukit Bestari Tahun 2014	36
4.3 Agama	

4.3.1 Banyaknya Tempat Ibadah Menurut Agama dan Kelurahan di Kecamatan Bukit Bestari Tahun 2014	38
4.3.2 Persentase Penduduk Menurut Agama dan Kelurahan di Kecamatan Bukit Bestari Tahun 2014	39
4.3.3 Banyaknya Nikah, Thalak, Cerai, dan Rujuk Dirinci Menurut Kelurahan Di Kecamatan Bukit Bestari Tahun 2014	40
4.3.4 Banyaknya Nikah, Thalak, Cerai, dan Rujuk Setiap Bulannya di Kecamatan Bukit Bestari Tahun 2014	41

V Pertanian

5.1 Luas Tanam, Luas Panen, dan Produksi Bahan Makanan Menurut Jenis di Kecamatan Bukit Bestari Tahun 2014	43
5.2 Luas Tanam, Luas Panen, dan Produksi Sayur-sayuran Menurut Jenis di Kecamatan Bukit Bestari Tahun 2014	44
5.3 Produksi Buah-buahan Menurut Jenisnya di Kecamatan Bukit Bestari Tahun 2014	45
5.4 Populasi Ternak Besar dan Ternak Unggas Menurut Jenisnya di Kecamatan Bukit Bestari Tahun 2014	46

VI Industri dan Perdagangan

6.1 Industri

6.1.1 Banyaknya Perusahaan Menurut Jenisnya di Kecamatan Bukit Bestari Tahun 2014	48
6.2 Perdagangan	
6.2.1 Jumlah Sarana Perekonomian Menurut Jenisnya di Kecamatan Bukit Bestari Tahun 2014	49
6.2.2 Jumlah Sarana Perekonomian Menurut Jenis dan Kelurahan di Kecamatan Bukit Bestari Tahun 2014	50
6.2.3 Banyaknya Jasa Perorangan dan Rumah Tangga Menurut Jenisnya di Kecamatan Bukit Bestari Tahun 2014.....	51

DAFTAR GAMBAR

	Halaman
Gambar 1 Banyaknya RT dan RW di Kecamatan Bukit Bestari Tahun 2014.....	9
Gambar 2 Banyaknya Penduduk di Kecamatan Bukit Bestari Tahun 2014.....	13
Gambar 3 Persentase Penyebaran Penduduk di Kecamatan Bukit Bestari Tahun 2014.....	15
Gambar 4 Banyaknya Sekolah Negeri dan Swasta di Lingkungan Dinas Pendidikan Kota Tanjungpinang di Kecamatan Bukit Bestari Tahun 2014.....	23

SEJARAH SINGKAT

Kota Administrasi Tanjungpinang sejak tahun 2001 menjadi Kota Tanjungpinang dengan membawahi 4 Kecamatan, Kecamatan Bukit Bestari, Kecamatan Tanjungpinang Timur, Kecamatan Tanjungpinang Kota dan Kecamatan Tanjungpinang Barat.

Kecamatan Bukit Bestari dibentuk seiring dibentuknya Kota Tanjungpinang melalui SK Mendagri nomor 5 Tahun 2001 tanggal 21 Juni 2001.

Kota Tanjungpinang merupakan pecahan dari Kabupaten induk yaitu Kabupaten Kepulauan Riau yang sekarang menjadi Kabupaten Bintan. Sedangkan nama Kepulauan Riau (Kabupaten Kepulauan Riau) sekarang menjadi nama dari Propinsi Kepulauan Riau (propinsi baru).

Kecamatan Bukit Bestari merupakan pemisahan dari Kecamatan Tanjungpinang Timur pada masa Kabupaten Kepulauan Riau yang dipecah menjadi 2 (dua) yakni Kecamatan Bukit Bestari dan Kecamatan Tanjungpinang Timur.

Kecamatan Bukit Bestari terdiri dari 5 (lima) Kelurahan yaitu: Kelurahan Dompok, Kelurahan Tanjungpinang Timur, Kelurahan Tanjung Ayun Sakti, Kelurahan Sei Jang dan Kelurahan Tanjung Unggat.

BAB I

GEOGRAFIS

1.1 Letak

Kecamatan Bukit Bestari terletak diantara :

- 3°59'56" Lintang Utara
- 108°12'20" Bujur Timur

1.2 Batas-batas

Batas-batas Kecamatan Bukit Bestari :

- Utara : Laut Kampung Bugis
- Selatan : Kabupaten Bintan
- Barat : Kecamatan Tanjungpinang Barat
- Timur : Kecamatan Tanjungpinang Timur

1.3 Geologi

Kecamatan Bukit Bestari terletak di pesisir pantai/tepi laut kecuali Kelurahan Tanjungpinang Timur letaknya bukan ditepi laut/pantai tetapi ditengah daratan.

Kelurahan Dompok adalah satu dari kelurahan di Kecamatan Bukit Bestari yang mempunyai wilayah pulau terpisah dari pulau Bintan. Pulau Dompok direncanakan sebagai pusat perkantoran provinsi Kepulauan Riau.

Sekarang ini di Pulau Dompok sedang dibangun kantor Gubernur Provinsi Kepulauan Riau dan diikuti oleh kantor Instansi/Dinas lainnya.

Ketinggian permukaan laut Kecamatan Bukit Bestari antara 7 s/d 30 meter, yang terendah terdapat di Kelurahan Tanjung Unggat 7 meter sedangkan yang tertinggi terletak di Kelurahan Tanjungpinang Timur dan Kelurahan Sei Jang setinggi 30 meter.

1.4 Luas Wilayah

Luas wilayah Kecamatan Bukit Bestari sebesar 6.900 km². Kelurahan Dompok memiliki luas yang paling besar diantara kelurahan yang lain, yaitu sebesar 3.050 km². Sedangkan Kelurahan Tanjung Unggat merupakan kelurahan yang memiliki luas wilayah terkecil, yaitu sebesar 700 km².

Hanya sedikit sekali wilayah Kecamatan Bukit Bestari yang digunakan sebagai lahan pertanian. Luas wilayah yang digunakan sebagai lahan hanya sebesar 69 km².

Pada Kelurahan Tanjungpinang Timur terdapat hutan lindung yang dikelola dan dijaga oleh Dinas Sumber Daya Alam Kota Tanjungpinang. Luas hutan lindung ini lebih kurang sebesar 54 Ha.

Tabel 1.1 Jarak antara Ibukota Kecamatan dengan Ibukota Kelurahan di Kecamatan Bukit Bestari

Ibukota Kelurahan (1)	Jarak Lurus (Km) (2)
Kec. Bukit Bestari ke Kelurahan :	
☞ Dompok	6
☞ Tanjung Pinang Timur	3,5
☞ Tanjung Ayun Sakti	4
☞ Sei Jang.	3
☞ Tanjung Unggat	4

Sumber : Monografi Kecamatan Bukit Bestari

Tabel 1.2 Batas Daerah dirincii menurut Kelurahan di Kecamatan Bukit Bestari

Kelurahan	Batas Daerah
(1)	(2)
1. Dompok	Utara : Sei Jang, Kec. Tpi Timur Selatan : Kabupaten Bintan Barat : Laut Timur : Kabupaten Bintan
2. Tanjungpinang Timur	Utara : Tanjung Unggat Selatan : Sei Jang, Tj. Ayun Sakti Barat : Kec. Tpi Barat Timur : Tanjung Unggat, Kec. Tpi Timur
3. Tanjung Ayun Sakti	Utara : Kel. Tanjungpinang Timur Selatan : Dompok Barat : Kec. Tpi Barat Timur : Sei Jang
4. Sei Jang	Utara : Kel. Tpi Timur, Kec. Tpi Timur Selatan : Dompok Barat : Tanjung Ayun Sakti Timur : Kec. Tpi Timur

Bersambung ke halaman berikut..

Lanjutan Tabel 1.2

kelurahan	Batas Daerah
(1)	(2)
5. Tanjung Unggat	Utara : Laut Kampung Bugis Selatan : Kel. Tanjungpinang Timur Barat : Kec. Tpi Barat Timur : Kec. Tpi Timur

Sumber : Peta Administrasi Kecamatan Bukit Bestari.

Tabel 1.3 Luas Wilayah Kelurahan di Kecamatan Bukit Bestari

Kelurahan (1)	Luas Wilayah (Km ²) (2)
☞ Dompok	3.050
☞ Tanjung Pinang Timur	1.050
☞ Tanjung Ayun Sakti	1.050
☞ Sei Jang.	1.050
☞ Tanjung Unggat	700

Sumber : Monografi Kecamatan Bukit Bestari

BAB II PEMERINTAHAN

Terbentuknya Kecamatan Bukit Bestari adalah sebagai institusi eksekutif yang akan menjalankan roda pemerintahan dan pembangunan masyarakat serta menjadi harapan untuk dapat menjawab setiap permasalahan maupun tantangan yang muncul sesuai dengan perkembangan sosial ekonomi, sosial budaya, politik dan lainnya dalam masyarakat.

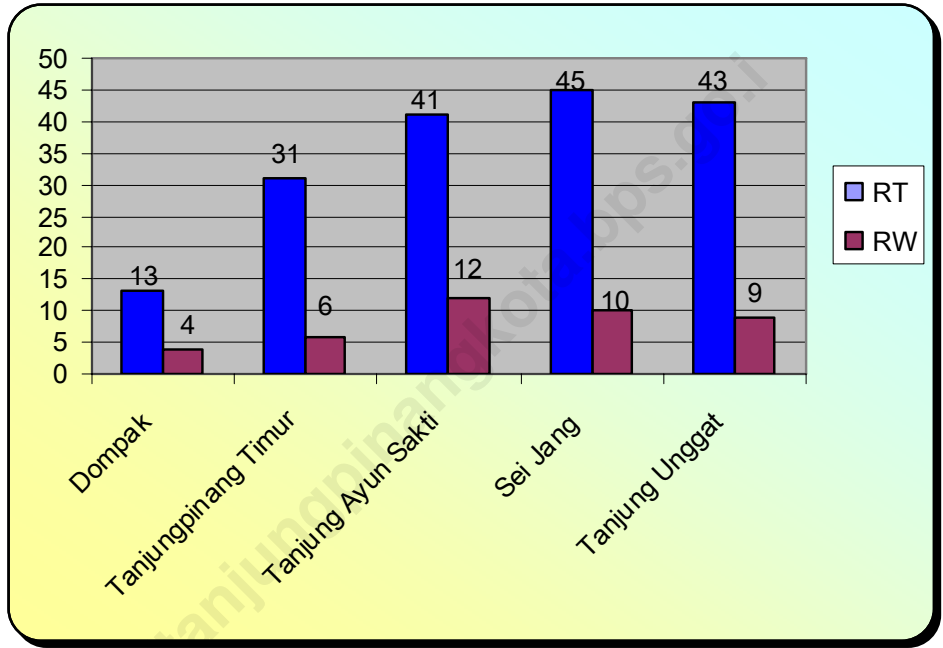
Pemerintahan Kecamatan Bukit Bestari dibentuk berdasarkan Undang-Undang No. 53 Tahun 1999 yang merupakan salah satu hasil pemekaran dari Kecamatan Tanjungpinang Timur yang berkedudukan setingkat dengan kecamatan lainnya di Kota Tanjungpinang yang langsung bertanggung jawab kepada walikota

Kecamatan Bukit bestari terdapat beberapa kelurahan sebagai berikut :

1. Dompok
2. Tanjung pinang timur
3. Tanjung ayun sakti
4. Sei jang
5. Tanjung unggat

Pada tingkat pemerintahan yang lebih kecil, Kecamatan Bukit bestari terdiri dari 41 RW dan 173 RT.

Gambar 1. Banyaknya RT dan RW
di Kecamatan Bukit bestari Tahun 2014



Sumber : Monografi Kecamatan Bukit bestari

Tabel Nama Kepala Pemerintahan di Kecamatan Bukit Bestari
2.1 Tahun 2014

Desa/Kelurahan (1)	Nama Kepala Pemerintahan (2)
1. Dompok	Ahmad Yani
2. Tanjungpinang Timur	Suci Prihatini ,S.IP
3. Tanjung Ayun Sakti	Sri Julianti Novita,SH
4. Sei Jang	Bobby Satya Kifina ,stp,M.Si
5. Tanjung Unggat	Rosnawati

Sumber : Data Kecamatan Bukit bestari

Tabel 2.2 Nama-Nama Kelurahan dan Ibukotanya, RT, dan RW di Kecamatan Bukit bestari Tahun 2014

Desa/Kelurahan (1)	Ibukota (2)	RT (3)	RW (4)
1. Dompok	Dompok	13	4
2. Tanjungpinang Timur	Tanjungpinang Timur	30	6
3. Tanjung Ayun Sakti	Tanjung Ayun Sakti	41	12
4. Sei Jang	Sei Jang	50	10
5. Tanjung Unggat	Tanjung Unggat	43	9
		177	41

Sumber : Monografi Kecamatan Bukit bestari

BAB III PENDUDUK

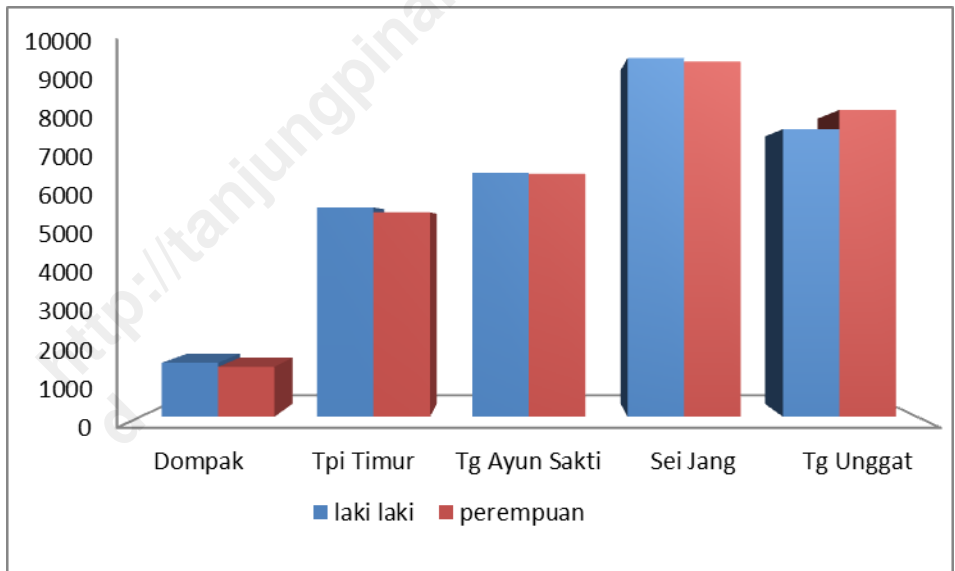
Di dalam Garis-Garis Besar Haluan Negara (GBHN) dinyatakan bahwa jumlah penduduk yang besar baru menjadi modal dasar yang efektif bagi pembangunan nasional hanya bila penduduk yang besar tersebut berkualitas baik. Namun dengan pertambahan penduduk yang pesat sulit untuk meningkatkan mutu kehidupan dan kesejahteraan secara layak dan merata. Hal ini berarti bahwa penduduk yang besar dengan kualitas yang tinggi tidak akan mudah dicapai.

Registrasi penduduk merupakan kegiatan pencatatan tentang kependudukan dari bagian pemerintah di kecamatan. Data hasil registrasi penduduk yang dikirim ke kecamatan oleh masing-masing kelurahan ini menjadi acuan prediksi sehingga terbentuklah tabel jumlah penduduk seperti yang tersaji di bawah ini. Hasil pencatatan menunjukkan masih belum lancarnya kegiatan registrasi penduduk, sebagai akibat banyaknya hambatan dalam pelaksanaan. Disamping itu, kegiatan pengecekan data sekaligus pembinaan aparat pelaksana kegiatan registrasi penduduk sampai ke tingkat kelurahan serta kedisiplinan penduduk sendiri sangat diperlukan dalam menunjang usaha mendapatkan data kependudukan yang lengkap dan terpercaya sebagai dasar perencanaan pembangunan.

3.1. Jumlah Penduduk Dan KK

Dari hasil registrasi penduduk Kecamatan Bukit Bestari Tahun 2014 diperoleh informasi bahwa jumlah penduduk Kecamatan Bukit Bestari tercatat sebanyak 63.168 jiwa yang terdiri dari 31.512 jiwa laki-laki dan 31.656 jiwa perempuan. Rasio jenis kelamin (*sex ratio*) sebesar 99 yang berarti diantara 100 penduduk perempuan terdapat 99 penduduk laki-laki. Jumlah KK sebesar 71.839 KK, yang berarti rata-rata per KK terdiri dari 3 jiwa penduduk.

Gambar 2. Banyaknya Penduduk di Kecamatan Bukit Bestari Tahun 2014



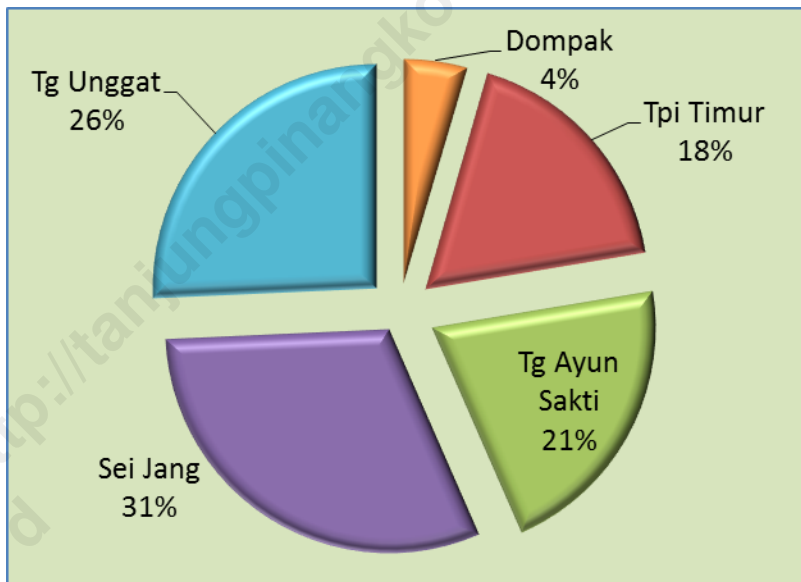
3.2. Penyebaran Penduduk

Kelurahan yang paling padat penduduknya terdapat pada Kelurahan Tg ungkat , yaitu sebesar 23.195 jiwa per km². Sedangkan Kelurahan yang paling jarang penduduknya adalah Kelurahan Dompok yaitu 929 jiwa per km².

Jumlah penduduk terbanyak terdapat di Kelurahan Sei Jang yaitu sebesar 19.500 jiwa diantaranya laki-laki 9.800 dan perempuan 9.700 jiwa. Terbanyak kedua adalah Kelurahan Tanjung unggat sebesar 16.237 jiwa, Kelurahan Tanjung ayun sakti sebesar 13.293 jiwa, Kelurahan Tanjung pinang timur sebesar 11.303 jiwa. Sedangkan jumlah penduduk yang paling sedikit terdapat di Kelurahan Dompok, yaitu sebesar 2.835 jiwa.

Kepadatan penduduk terpadat terdapat di Kelurahan Tanjung Unggat sebesar 23.195 jiwa per km². Sedangkan kelurahan terjarang penduduknya yaitu Kelurahan Dompok yaitu sebesar 1 jiwa per km²

Gambar 3. Persentase Penyebaran Penduduk di Kecamatan Bukit Bestari Tahun 2014



Sumber : Kecamatan Bukit Bestari

3.3. Kelahiran dan Kematian

Angka kelahiran terbesar terdapat di kelurahan tanjung ayun sakti sebanyak 53 kelahiran yang terdiri dari lahir laki-laki 25 anak dan 28 lahir anak perempuan. Angka kelahiran terkecil terdapat di Kelurahan Dompok sebanyak 6 anak terdiri dari laki-laki 3 dan perempuan 3. Untuk angka kematian yang terbanyak di Kelurahan Tanjung Unggat sebanyak 3 kematian terdiri dari kematian laki-laki 3 orang dan perempuan 1 orang.

Tabel Banyaknya KK, Penduduk dan Rata-rata Penduduk Per KK di
3.1 Kecamatan Bukit Bestari Tahun 2014

Kelurahan	KK	Penduduk	Rata – Rata Penduduk Per KK
(1)	(2)	(3)	(4)
1. Dompok	807	2.835	4
2. Tanjungpinang Timur	3.291	11.303	3
3. Tanjung Ayun Sakti	3.775	13.293	4
4. Sei Jang	5.530	19.500	4
5. Tanjung Unggat	4.436	16.237	4
Jumlah	17.839	63.168	4

Sumber : Kecamatan Bukit Bestari

Tabel 3.2 Luas Wilayah, Jumlah Penduduk dan Kepadatan Penduduk Per Kelurahan di Kecamatan Bukit Bestari 2014

Kelurahan (1)	Luas Wilayah (Km ²) (2)	Penduduk (3)	Kepadatan Penduduk (Per Km ²) (4)
1. Dompok	3.050	2.835	929
2. Tanjungpinang Timur	1.050	11.303	10764
3. Tanjung Ayun Sakti	1.050	13.293	12660
4. Sei Jang	1.050	19.500	18571
5. Tanjung Unggat	700	16.237	23195
Jumlah	6.900	63.168	66121

Sumber : Kecamatan Bukit Bestari

Tabel 3.3 Jumlah Penduduk Dirinci Menurut Kelurahan dan Jenis Kelamin serta Sex Ratio di Kecamatan Bukit Bestari Tahun 2014

Kelurahan	Laki-laki	Perempuan	Jumlah	Sex Ratio
(1)	(2)	(3)	(4)	(5)
1. Dompok	1.475	1.360	2.835	108
2. Tanjungpinang Timur	5.719	584	11.303	979
3. Tanjung Ayun Sakti	6.660	6.633	13.293	100
4. Sei Jang	9.800	9.700	19.500	101
5. Tanjung Unggat	7.858	8.360	16.237	94
Jumlah	31.512	31.656	63.168	118

Sumber : Kecamatan Bukit Bestari

Tabel Banyaknya Kelahiran dan Kematian Setiap Tahun Dirinci
 3.4 Berdasarkan Jenis Kelamin dan Kelurahan di Kecamatan Bukit Bestari Tahun 2014

Kelurahan	Kelahiran			Kematian		
	Laki-laki	Perempuan	Jumlah	Laki-laki	Perempuan	Jumlah
(1)	(2)	(3)	(4)	(5)	(6)	(7)
1. Dompok	3	3	6	3	1	4
2. Tanjungpinang Timur	15	23	38	-	1	1
3. Tanjung Ayun Sakti	25	28	53	-	-	-
4. Sei Jang	19	16	35	1	1	2
5. Tanjung Unggat	10	10	20	3	1	4
Jumlah	72	80	152	7	4	11

Sumber : Kecamatan Bukit Bestari

Tabel 3.5 Banyaknya Penduduk WNI dan WNA Menurut Kelurahan di Kecamatan Bukit Bestari Tahun 2014

Kelurahan	WNI	WNA	Jumlah
(1)	(2)	(3)	(4)
1. Dompok	2.835	0	2.835
2. Tanjungpinang Timur	11.303	0	11.303
3. Tanjung Ayun Sakti	13.293	0	13.293
4. Sei Jang	19.500	0	19.500
5. Tanjung Unggat	16.237	0	16.237
Jumlah	63.168		63.168

Sumber : Kasi Umum Kecamatan Bukit Bestari

Tabel 3.6 Banyaknya Penduduk Datang dan Pindah menurut Jenis Kelamin dan Kelurahan di Kecamatan Bukit Bestari Tahun 2014

Kelurahan	Datang			Pindah		
	Laki-laki	Perem puan	Jumlah	Laki-laki	Perem puan	Jumlah
(1)	(2)	(3)	(4)	(5)	(6)	(7)
1. Dompok	7	8	15	5	3	8
2. Tanjungpinang Timur	42	30	72	39	28	67
3. Tanjung Ayun Sakti	8	10	18	33	23	56
4. Sei jang	25	30	55	27	20	47
5. Tanjung Unggat	29	41	70	42	40	82
Jumlah	111	3081	230	146	114	260

Sumber : Kecamatan Bukit Bestari

BAB IV

SOSIAL

Penyajian data pada bab IV ini meliputi bidang sosial yang mencakup Pendidikan, Kesehatan dan Keluarga Berencana, dan Agama

4.1 Pendidikan

Pendidikan merupakan sarana untuk mencerdaskan kehidupan bangsa. Pendidikan yang tinggi dapat dijadikan indikator tingginya kualitas penduduk suatu daerah. Dengan tingginya kualitas penduduk dalam bidang pendidikan, maka akan lebih cepat pula dalam pencapaian kemajuan dalam segala aspek kehidupan.

Sarana pendidikan di Kecamatan Bukit Bestari terdiri dari Sekolah Dasar/ Madrasah Ibtidaiyah (SD/MI) 18 buah, 16 SD/MI Negeri dan 2 SD/MI Swasta. Sedangkan SLTP/MTs sebanyak 10 sekolah, 7 SLTP/MTs Negeri dan 3 SLTP/MTs swasta. Untuk SLTA/MA sebanyak 11 sekolah, 5 SLTA/MA Negeri dan 6 SLTA/MA Swasta.

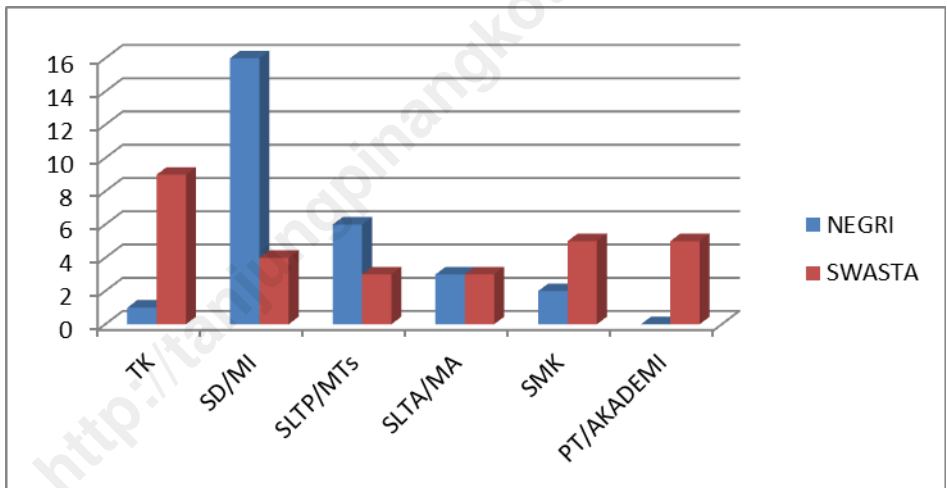
Jumlah murid SD/MI Negeri sebanyak 5.419 sedangkan Swasta 1.425 murid. Jumlah siswa SLTP/MTs Negeri 2.912 dan jumlah SLTP/MTs Swasta 538 siswa. Jumlah siswa SLTA/MA Negeri 3.548 dan Swasta 2,536 siswa.

Banyaknya Guru yang mengajar di SD/MI Negeri sebanyak 14 orang sedangkan yang Swasta 3 orang guru. Guru SLTP/MTs Negeri 5 orang dan Swasta 3 orang. Dan untuk guru yang mengajar di SLTA/MA Negeri sebanyak 4 dan yang mengajar di SLTA/MA swasta 7 rang guru.

Untuk Pendidikan Anak Usia Dini (PAUD) berjumlah 13 Paud, Taman Bimbingan Membaca (TBM) berjumlah 3 buah masing-masing di Kelurahan Tanjung Ayun Sakti, Sungai Jang dan Kelurahan Tanjung Unggat.

Perguruan Tinggi yang ada di Kecamatan Bukit Bestari sebanyak 4 buah yaitu Stisipol Raja Ali Haji, Sekolah Tinggi Ilmu Ekonomi Pembangunan, Stikes Tanjungpinang dan Sekolah Tinggi Teknologi Indonesia (STIE).

Gambar 3. Banyaknya Sekolah Negeri dan Swasta di Lingkungan Dinas Pendidikan Kota Tanjungpinang di Kecamatan Bukit Bestari Tahun 2011



4.2 Kesehatan dan Keluarga Berencana

Salah satu indikator bagi kesejahteraan rakyat di suatu daerah adalah kondisi tingkat kesehatan masyarakatnya. Semakin tinggi tingkat kesehatan

masyarakat suatu daerah, maka bisa dikatakan semakin tinggi pula tingkat kesejahteraan rakyatnya.

Di sini akan disajikan data-data kesehatan yang meliputi banyaknya fasilitas sarana kesehatan, jumlah akseptor Keluarga Berencana, serta wabah penyakit yang ada di Kecamatan Bukit Bestari. Data fasilitas sarana kesehatan mencakup banyaknya rumah sakit, puskesmas dan puskesmas pembantu, poliklinik dan poliklinik desa (polindes), tempat praktek dokter, dan tempat praktek bidan.

Sarana kesehatan yang terdapat di Kecamatan Bukit Bestari antara lain: satu unit Puskesmas di Kelurahan Sei Jang, Puskesmas Pembantu 3 buah, Balai Pengobatan Umum 1 buah dan Rumah Sakit Bersalin sebanyak 4 buah. Untuk Tenaga Medis yang membuka praktek di Kecamatan Bukit Bestari atau yang berdomosili sebanyak 9 orang dokter dan 3 orang bidan.

4.3 Agama

Sebagai daerah yang masyarakatnya heterogen, kehidupan beragama yang beraneka ragam tentulah merupakan suatu fenomena yang dapat kita lihat pada masyarakat, termasuk masyarakat Kecamatan Bukit Bestari.

Data statistik di bidang keagamaan menyajikan data banyaknya tempat peribadatan, banyaknya penduduk yang memeluk agama sesuai dengan kepercayaannya, dan persentase penduduk menurut agama yang dianut. Selain itu, juga akan disajikan data statistik mengenai banyaknya penduduk yang menikah, thalak, rujuk, dan cerai setiap bulannya selama tahun 2014.

Tabel 4.1.1 Banyaknya Sekolah Menurut Jenjang Pendidikan, Status, dan Kelurahan di Kecamatan Bukit Bestari Tahun 2014.

kelurahan	TK		SD/ MI		SLTP/ MTs		SLTA/ MA	
	Negeri	Swasta	Negeri	Swasta	Negeri	Swasta	Negeri	Swasta
(1)	(2)	(3)	(4)	(5)	(6)	(7)	(8)	(9)
1. Dompok	-	2	3	-	1	-	-	-
2. Tanjungpinang Timur	-	4	4	1	1	1		1
3. Tanjung Ayun Sakti	1	2	2	2	3	2	5	3
4. Sei Jang	-	1	4	-	-	-	-	2
5. Tanjung Unggat	-	-	3	1	1	-	-	2
Jumlah	1	9	16	4	6	3	5	8

Sumber : Unit Pelaksana Teknis Daerah Pendidikan Kecamatan Bukit Bestari

Tabel Banyaknya Sekolah Negeri dan Swasta di Lingkungan Dinas
 4.1.2 Pendidikan Tanjungpinang di Kecamatan Bukit Bestari Tahun 2014

Jenis Sekolah	Negeri	Swasta	Jumlah
(1)	(2)	(3)	(4)
1. TK	1	9	10
2. SD/MI	16	4	20
3. SLTP/MTs	6	3	9
4. SLTA/MA	3	3	6
5. SMK	2	5	7
6. Akademi/Universitas	-	5	5

Sumber : Unit Pelaksana Teknis Daerah Pendidikan Kecamatan Bukit Bestari

Tabel Banyaknya Guru Sekolah di Lingkungan Dinas Pendidikan
4.1.3 Tanjungpinang di Kecamatan Bukit Bestari Tahun 2014

Jenis Sekolah (1)	Negeri (2)	Swasta (3)	Jumlah (4)
1. TK	1	7	8
2. SD	14	3	17
3. SLTP	5	3	8
4. SLTA	2	4	6
5. SMK	2	3	5
6. Akademi/Universitas	-	5	5

Sumber : Unit Pelaksana Teknis Daerah Pendidikan Kecamatan Bukit Bestari

Tabel 4.1.4 Banyaknya Murid Sekolah Negeri dan Swasta di Lingkungan Dinas Pendidikan Tanjungpinang di Kecamatan Bukit Bestar Tahun 2014

Jenis Sekolah (1)	Negeri (2)	Swasta (3)	Jumlah (4)
1. TK	54	216	270
2. SD	5419	1425	6844
3. SLTP	2912	538	4350
4. SLTA	1790	550	2340
5. SMK	1758	1986	3744
6. Akademi/Universitas	-	-	-

Sumber : Unit Pelaksana Teknis Daerah Pendidikan Kecamatan Bukit Bestari

Tabel 4.1.5 Banyaknya Tempat Kursus Menurut Jenisnya di Kecamatan Bukit Bestari Tahun 2014

Jenis Kursus (1)	Jumlah (2)
1. Bahasa Inggris	1
2. Bahasa Mandarin	2
3. Bahasa Jepang	0
4. Mengetik	0
5. Komputer	2
6. Montir	1
7. Kecantikan	4
8. Menjahit	3
9. Menari	0
10. Lainnya	0

Sumber : Monografi Kecamatan Bukit Bestari

Tabel 4.2.1 Banyaknya Sarana Kesehatan Dirinci Menurut Jenisnya di Kecamatan Bukit Bestari Tahun 2014

Sarana Kesehatan (1)	Jumlah (2)
1. Rumah Sakit	0
2. Puskesmas	1
3. Puskesmas pembantu (Pustu)	4
4. Poliklinik/Polindes/Balai Pengobatan	3
5. Tempat Praktek Dokter	8
6. Tempat Praktek Bidan	5
7. Rumah Sakit Bersalin	5
Jumlah	26

Sumber : Puskesmas Kecamatan Bukit Bestari

Tabel 4.2.2 Banyaknya Sarana Kesehatan Dirinci Menurut Jenis dan Kelurahan di Kecamatan Bukit Bestari Tahun 2014

kelurahan	Rumah Sakit	Rumah Sakit Bersalin	Poli klinik/ Polindes	Puskesmas/ Pustu	Tempat Praktek Dokter	Praktek Bidan
(1)	(2)	(3)	(4)	(5)	(6)	(7)
1. Dompok	-	-	1	2	-	-
2. Tanjungpinang Timur	-	3	-	1	-	-
3. Tanjung Ayun Sakti	-	1	-	-	1	-
4. Sei Jang	-	2	1	-	8	5
5. Tanjung Unggat	-	-	1	1	-	-
Jumlah	-	6	3	4	9	5

Sumber : Puskesmas Kecamatan Bukit Bestari

Tabel Banyaknya Apotek , Pos Obat Desa dan Toko Obat/Jamu di
4.2.3 Kecamatan Bukit Bestari Tahun 2014

Jenis Usaha	Jumlah
(1)	(2)
1. Apotek	12
2. Pos Obat Desa	0
3. Toko Obat/Jamu	18
Jumlah	30

Sumber : Puskesmas Kecamatan Bukit Bestari

Tabel Banyaknya Apotek, Pos Obat Desa dan Toko Obat/Jamu Menurut
4.2.4 Kelurahan di Kecamatan Bukit Bestari Tahun 2014

Kelurahan	Apotek	Pos Obat Desa	Toko Obat/Jamu
(1)	(2)	(3)	(4)
1. Dompok	0	0	0
2. Tanjungpinang Timur.	2	0	2
3. Tanjung Ayun Sakti	2	0	5
4. Sei Jang	4	0	4
5. Tanjung Unggat	4	0	7
Jumlah	12	0	18

Sumber : Puskesmas Kecamatan Bukit Bestari

Tabel Banyaknya Tenaga Dokter, Perawat, dan Bidan di Kecamatan
4.2.5 Bukit Bestari Tahun 2014

Tenaga Kesehatan (1)	Jumlah (2)
1. Dokter	
▪ Spesialis	1
▪ Umum	3
▪ Gigi	3
2. Perawat	
▪ Umum	17
▪ Gigi	2
3. Bidan	16
4. Apoteker/ Asisten	3
Jumlah	44

Sumber : Puskesmas Kecamatan Bukit Bestari

Tabel Banyaknya Penderita Penyakit Menurut Jenis Penyakit di
4.2.6 Kecamatan Bukit Bestari Tahun 2014

Bulan	ISPA	HT	Ginggyts	Urtikaria	Gastritis	Diabetes	Caries	OA,RA	Pulpitis	Asma
(1)	(2)	(3)	(4)	(5)	(6)	(7)	(8)	(9)	(10)	(11)
1. Januari	1079	380	111	130	108	96	54	49	42	34
2. Februari	1039	377	136	38	194	145	33	87	34	20
3. Maret	819	397	102	97	363	88	36	164	43	7
4. April	896	472	137	48	202	138	38	83	51	48
5. Mei	1080	423	112	23	251	78	72	115	38	44
6. Juni	947	356	190	57	218	121	54	55	36	38
7. Juli	922	439	76	77	329	122	32	57	47	26
8. Agustus	897	423	74	22	143	92	48	45	74	31
9. September	644	210	153	65	120	58	33	98	43	34
10. Oktober	1227	318	112	73	137	76	52	99	23	35
11. November	1238	289	160	57	153	63	121	103	34	31
12. Desember	1017	247	145	63	116	54	73	101	41	32
Jumlah	11,778	4,331	1,508	750	2,234	1,131	646	1,056	506	380

Sumber : Puskesmas Kecamatan Bukit Bestari

Tabel 4.2.7 Banyaknya Pasangan Usia Subur dan Akseptor KB Aktif Dirinci Menurut Alat Kontrasepsi dan Kelurahan di Kecamatan Bukit Bestari Tahun 2014

Kelurahan (1)	Jumlah PUS (2)	Jenis Alat Kontrasepsi			
		MOW/ MOP (3)	IUD (4)	Pil (5)	Kondom (6)
1. Dompok	622	25	16	108	25
2. Tanjungpinang Timur	2.574	38	212	541	145
3. Tanjung Ayun Sakti	3.093	39	256	675	611
4. Sei Jang	4.600	43	359	1.181	244
5. Tanjung Unggat	3.551	41	228	804	225
Jumlah	14.440	185	1.071	3.309	1.250

Bersambung ke halaman berikutnya...

Lanjutan Tabel 4.2.7

Kelurahan (1)	Jumlah PUS (2)	Jenis Alat Kontrasepsi			
		Suntik (3)	Implant (4)	Kalender (5)	Lainnya (6)
1. Dompok	622	188	107	-	-
2. Tanjungpinang Timur	2.574	673	428	-	-
3. Tanjung Ayun Sakti	3.093	918	288	-	-
4. Sei Jang	4.600	1.380	449	-	-
5. Tanjung Unggat	3.551	1.103	338	-	-
Jumlah	14.440	4.262	1.610	-	-

Sumber : Puskesmas Kecamatan Bukit Bestari

Tabel 4.3.1 Banyaknya Tempat Ibadah Menurut Agama dan Kelurahan di Kecamatan Bukit Bestari Tahun 2014

Kelurahan (1)	Rumah Ibadah				
	Masjid (2)	Surau/ Mushalla (3)	Gereja (4)	Vihara (5)	Klenteng (6)
1. Dompok	4	6	1	-	1
2. Tanjungpinang Timur	4	10	1	2	-
3. Tanjung Ayun Sakti	7	8	-	1	-
4. Sei Jang	13	9	2	-	1
5. Tanjung Unggat	2	8	1	2	-
Jumlah	29	40	5	4	2

Sumber : Kantor Urusan Agama Kecamatan Bukit Bestari

Tabel Persentase Penduduk Menurut Agama dan Kelurahan di
4.3.2 Kecamatan Bukit Bestari Tahun 2014 (%)

Kelurahan	Agama					Jumlah
	Islam	Katholik	Protestan	Hindu	Budha	
(1)	(2)	(3)	(4)	(5)	(6)	(7)
1. Dompok	94,88	2,39	0,70	0,00	2,01	100
2. Tanjungpinang Timur	77,72	1,99	6,01	0	14,27	100
3. Tanjung Ayun Sakti	77,67	0,79	9,80	0,30	11,62	100
4. Sei Jang	77,76	1,54	6,35	0,00	14,14	100
5. Tanjung Unggat	76,79	0,99	5,42	0,0	16,34	100

Sumber : Kantor Urusan Agama Kecamatan Bukit Bestari

Tabel Banyaknya Nikah, Thalak, Cerai, dan Rujuk Dirinci Menurut
4.3.3 Kelurahan Di Kecamatan Bukit Bestari Tahun 2014

Kelurahan (1)	Banyaknya Pasangan			
	Nikah (2)	Thalak*) (3)	Cerai*) (4)	Rujuk*) (5)
1. Dompok	2373			
2. Tanjungpinang Timur	5373			
3. Tanjung Ayun Sakti	5373			
4. Sei Jang	6373			
5. Tanjung Unggat	7373			
Jumlah	26.865			

*) Data per-Kelurahan tidak tersedia

Sumber : Kantor Urusan Agama Kecamatan Bukit Bestari

Tabel Banyaknya Nikah, Thalak, Cerai, dan Rujuk Setiap Bulannya di
4.3.4 Kecamatan Bukit Bestari Tahun 2014

Bulan (1)	Banyaknya Pasangan			
	Nikah (2)	Thalak (3)	Cerai (4)	Rujuk (5)
1. Januari	197	65	29	-
2. Pebruari	197	52	19	--
3. Maret	180	42	16	-
4. April	214	42	16	-
5. Mei	100	43	13	-
6. Juni	197	48	12	-
7. Juli	284	47	21	-
8. Agustus	197	43	5	-
9. September	197	50	19	-
10. Oktober	197	53	16	-
11. Nopember	100	53	21	-
12. Desember	284	46	16	-
Jumlah	26.865	584	203	-

Sumber : Kantor Pengadilan Agama Kota Tanjung Pinang

BAB V

PERTANIAN

Pada bab V ini menyajikan data tentang sektor pertanian, meliputi pertanian bahan makanan, sayur-sayuran, buah-buahan, dan peternakan di Kecamatan Bukit Bestari pada tahun 2014.

Produksi ubi kayu menjadi produksi bahan makanan terbanyak di Kecamatan Bukit Bestari sebesar 40 Ton. Sedangkan produksi sayur-sayuran terbanyak terdapat pada sayuran sawi , yaitu 101,1 Ton.

Untuk lebih jelasnya, dapat dilihat pada tabel 5.1 sampai 5.4

Tabel 5.1 Luas Tanam, Luas Panen, dan Produksi Bahan Makanan Menurut Jenis di Kecamatan Bukit Bestari Tahun 2014

Kriteria	Jagung	Ubi Kayu	Ubi Jalar	Talas	Kacang Tanah
(1)	(2)	(3)	(4)	(5)	(6)
• Luas Tanam (Ha)	-	2	-	-	1
• Luas Panen (Ha)	-	2	-	-	1
• Produksi (Ton)	-	40	-	-	2,5

Sumber : Dinas Kelautan, Perikanan, Kehutanan dan Energi Kota Tanjungpinang

Tabel 5.2 Luas Tanam, Luas Panen, dan Produksi Sayur-sayuran Menurut Jenis di Kecamatan Bukit Bestari Tahun 2014

Kriteria	Sawi	Kacang Panjang	Cabe	Terong	Ketimun	Kangkung	Bayam
(1)	(2)	(3)	(4)	(5)	(6)	(7)	(8)
• Luas Tanam (Ha)	12	-	-	1	-	-	1
• Luas Panen (Ha)	12	-	-	1	-	-	2
• Produksi (Ton)	101,1	-	1,2	3,4	-	-	1

Sumber : Dinas Kelautan, Perikanan, Kehutanan dan Energi Kota Tanjungpinang

Tabel 5.3 Produksi Buah-buahan Menurut Jenisnya di Kecamatan Bukit Bestari Tahun 2014

Jenis Buah-buahan (1)	Jumlah (2)
1. Mangga	8,9
2. Rambutan	-
3. Nangka	6,5
4. Pepaya	2,9
5. Pisang	13
6. Nanas	5
7. Lainnya	7,8

Sumber : Dinas Kelautan, Perikanan, Kehutanan dan Energi Kota Tanjungpinang

Tabel 5.4 Populasi Ternak Besar dan Ternak Unggas Menurut Jenisnya di Kecamatan Bukit Bestari Tahun 2014

Jenis Ternak (1)	Jumlah (2)
Ternak Besar	
• Sapi	8
• Kerbau	-
• Kambing	67
• Babi	-
Ternak Unggas	
• Ayam Ras Pedaging	-
• Ayam Ras Petelur	-
• Ayam Kampung	3,661
• Itik	-

Sumber : Dinas Kelautan, Perikanan, Kehutanan dan Energi Kota Tanjungpinang

BAB VI

INDUSTRI DAN PERDAGANGAN

Pada bab VI ini menyajikan data tentang perusahaan industri dan sarana perekonomian di Kecamatan Bukit Bestari tahun 2014.

6.1. Industri

Terdapat 2 perusahaan industri besar/ sedang di Kecamatan Bukit Bestari pada tahun 2014. Ketiga perusahaan itu mampu menyerap tenaga kerja sebanyak 446 orang.

Sedangkan untuk industri kecil terbagi menjadi industri makanan dan industri non makanan. Industri yang memproduksi makanan di Kecamatan Bukit Bestari hanya sebanyak 13 industri. Sedangkan industri yang memproduksi non makanan sebanyak 73 industri.

Perdagangan

Pada sub-bab perdagangan ini menyajikan data meliputi jumlah sarana perekonomian menurut jenisnya di Kecamatan Bukit Bestari pada tahun 2014, seperti koperasi, bank, pasar swalayan, dan lain-lain. Selain itu juga disajikan data mengenai banyaknya jasa perorangan dan rumah tangga di wilayah Kecamatan Bukit Bestari pada tahun 2014.

Tabel 6.1.1 Banyaknya Perusahaan Menurut Jenisnya di Kecamatan Bukit Bestari Tahun 2014

Jenis Perusahaan (1)	Jumlah (2)
Perusahaan Industri Besar/Sedang*	
• Perusahaan	2
• Jumlah Tenaga Kerja	446
Perusahaan Industri Kecil**	
• Produksi Makanan	13
• Produksi Non Makanan	73

Sumber : * BPS Kota Tanjungpinang

** Dinas Perindustrian, Perdagangan Kota Tanjungpinang

Tabel Jumlah Sarana Perekonomian Menurut Jenisnya di Kecamatan
6.2.1 Bukit Bestari Tahun 2014

Jenis Sarana Perekonomian	Jumlah
(1)	(2)
1. Rumah Makan / Warung	262
2. Bank	3
3. Pabrik /Industri	10
4. Pangkalan Minyak Tanah /Gas Elpiji	34
5. Pasar Swalayan	5
6. Toko/Warung/Kios	1.314
7. Bengkel	118
8. Pelabuhan Laut	5
9. Hotel	3
10. Pompa Bensin	2
11. Kantor Pos	1

Sumber : kantor camat bukit bestari.

Tabel Jumlah Sarana Perekonomian Menurut Jenis dan Kelurahan di
6.2.2 Kecamatan Bukit Bestari Tahun 2014

Jenis Sarana Perekonomian	Kelurahan				
	Dompak	Tanjungpinang Timur	Tanjung Ayun Sakti	Sei Jang	Tanjung Unggat
(1)	(2)	(3)	(4)	(5)	(6)
1. Rumah Makan /Warung	6	36	40	34	36
2. Bank	0	0	2	1	0
3. Pabrik/Industri	3	2	-	3	2
4. Pangkalan Minyak Tanah/Gas ELpiji	2	9	6	9	8
5. Pasar Swalayan	0	2	1	2	0
6. Toko/Warung/ Kios	43	36	82	743	390
7. Bengkel	4	27	26	32	29
8. Pelabuhan Laut	1	0	0	2	2
9. Hotel	0	1	0	1	1
10. Pompa Bensin	0	0	0	0	1
11. Kantor Pos/Kantor Pos Pembantu	0	1	0	0	0

Sumber : kantor camat bukit bestari.

Tabel 6.2.3 Banyaknya Jasa Perorangan dan Rumah Tangga Menurut Jenisnya di Kecamatan Bukit Bestari Tahun 2014

Jenis Sarana Perekonomian (1)	Jumlah (2)
1. Bengkel Mobil	7
2. Bengkel Motor	51
3. Bengkel Sepeda	1
4. Reparasi Alat Elektronik/Alat Kantor	0
5. Tukang Binatu	0
6. Salon	5
7. Tukang Pangkas Rambut	10
8. Tukang Jahit	15
9. Tukang Sol Sepatu	0
10. Tukang Listrik	0
11. Tukang Setrum Accu	0
12. Tukang patri	0
13. Pembantu Rumah Tangga	0
14. Tukang Foto	4
15. Tempat Cuci Kendaraan	7
16. Bengkel Kapal Laut	2

Sumber : Monografi Kecamatan Bukit Bestari

<http://tanjungpinangkota.bps.go.id>

DATA

Mencerdaskan Bangsa



Badan Pusat Statistik Kota Tanjungpinang
Jl. raya Tanjungpinang - Tanjung Uban No. 01 Km. 10
website : tanjungpinangkota.bps.go.id
email : bps2172@bps.go.id