



Katalog/Catalog: 1102001.7209081

# Kecamatan WALEA BESAR DALAM ANGKA

*Walea Besar Subdistrict in Figure*

**2023**



BADAN PUSAT STATISTIK  
KABUPATEN TOJO UNA-UNA  
BPS Statistics of Tojo Una-Una  
Regency





# Kecamatan WALEA BESAR

## DALAM ANGKA

*Walea Besar Subdistrict in Figure*

**2023**

 **BADAN PUSAT STATISTIK  
KABUPATEN TOJO UNA-UNA**  
BPS - Statistics of Tojo Una-Una  
Régency

**KECAMATAN WALEA BESAR DALAM ANGKA**  
***Walea Besar Subdistrict in Figures***  
**2023**

ISSN:

No. Publikasi/*Publication Number*: 72090.2306

Katalog /*Catalog*: 1102001.7209081

Ukuran Buku/*Book Size*: 14,8 cm x 21 cm

Jumlah Halaman/*Number of Pages* : xxiv + 52 hal/*pages*

Naskah/*Manuscript*:

BPS Tojo Una-Una

*BPS-Statistics of Tojo Una-Una*

Penyunting/*Editor*:

BPS Tojo Una-Una

*BPS-Statistics of Tojo Una-Una*

Desain Kover/*Cover Design*:

BPS Tojo Una-Una

*BPS-Statistics of Una-Una*

Ilustrasi Kover/*Cover Illustration*:

Apriliansyah, S.Tr.Stat

Diterbitkan oleh/*Published by*:

©BPS Tojo Una-Una/*BPS-Statistics of Tojo Una-Una*

Dicetak oleh/*Printed by*:

BPS Tojo Una-Una

Dilarang mengumumkan, mendistribusikan, mengomunikasikan, dan/atau menggandakan sebagian atau seluruh isi buku ini untuk tujuan komersil tanpa izin tertulis dari Badan Pusat Statistik Kabupaten Tojo Una-Una.

*Prohibited to announce, distribute, communicate, and/or copy part or all of this book for commercial purpose without permission from BPS-Statistics Indonesia of Tojo Una-Una.*

**TIM PENYUSUN/TEAM MEMBERS**

**Pengarah/Director**

Robert Andries Gabriel, S.E

**Penanggung Jawab/Persons in Charge**

Robert Andries Gabriel, S.E

**Penyunting/Editors**

Apriliansyah, S.Tr.Stat

**Pengolah Data dan Penulis Naskah/Data Processor and Writers**

Apriliansyah, S.Tr.Stat • Nurdiana, S.Stat

**Penata Letak/Layout Designers**

Apriliansyah, S.Tr.Stat



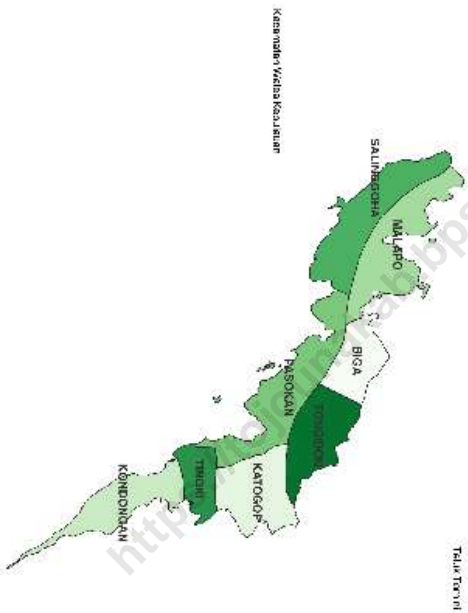
## **KONTRIBUTOR DATA/DATA CONTRIBUTORS**

1. Badan Pusat Statistik/*BPS-Statistics Indonesia*
2. Badan Meteorologi Klimatologi dan Geofisika, Kasiguncu/*Kasiguncu Meteorological, Climatology, and Geophysical Agency*
3. Dinas Pendapatan/*Regional Office of Revenue*
4. Dinas Kesehatan/*Regional Office of Health*
5. Dinas Perindustrian, Perdagangan, dan Koperasi/*Regional Office of Industry, Trade and Cooperation*
6. Dinas Kependudukan dan Catatan Sipil/*Regional Office of Population and Civil Registration Center*
7. Kantor Desa dan Kelurahan/*Administration Office of Village and Urban Village*





**PETA WILAYAH WALEA BESAR**  
**MAP OF WALEA BESAR**





**KEPALA BPS TOJO UNA-UNA**  
**CHIEF STATISTICIAN OF TOJO UNA-UNA**



**ROBERT ANDRIES GABRIEL, S.E**





## KATA PENGANTAR

Buku Kecamatan Walea Besar Dalam Angka 2023 menyajikan statistik penduduk, keadaan geografi, iklim, pemerintahan, sosial, pertanian, pariwisata, transportasi, komunikasi, serta informasi tentang perbankan, koperasi dan perdagangan.

Data-data statistik yang disajikan merupakan hasil pengumpulan data sekunder dari berbagai instansi dan hasil pengolahan beberapa survei dan sensus yang telah dilaksanakan oleh Badan Pusat Statistik. Dengan terbitnya publikasi ini, diharapkan dapat memberikan informasi kepada pengguna data sebagai bahan monitoring, evaluasi dan penetapan kebijaksanaan pembangunan.

Buku ini dapat diterbitkan berkat kerja sama dan bantuan dari berbagai pihak baik pemerintah maupun swasta. Untuk itu kami ucapkan terima kasih yang sebesar-besarnya, semoga kerja sama ini dapat lebih ditingkatkan pada masa-masa yang akan datang.

Meskipun buku ini telah dipersiapkan dengan sebaik-baiknya, namun masih banyak terdapat kelemahan dan kekurangan, untuk itu saran dan kritik yang konstruktif dari semua pihak senantiasa kami harapkan guna kesempurnaan pada penerbitan yang akan datang.

Ampana, September 2023

Kepala BPS

Tojo Una-Una

**ROBERT ANDRIES GABRIEL, S.E**



## **PREFACE**

*Walea Besar Subdistrict in Figures 2023* presenting population statistics, geographical conditions, climate, government, social, agriculture, tourism, transportation, communication, as well as information on banking, cooperatives and trade.

Statistical data which presented are the result of collecting secondary data from various institutions and the processing of some surveys and censuses that have been conducted by the Central Bureau of Statistics. With the release of this publication, is expected to provide information to the users of the data as a monitoring, evaluation and determination of development policies.

The release of this publication has been made possible due to the assistance and contributions of various government institutions and private organizations. To all parties who have been involved in the preparation of this publication, I would like to express my high appreciation and gratitude. Hopefully this cooperation can be further enhanced in the days to come.

Although this book has been prepared as well as possible, but there are still many weaknesses and shortcomings, we always expect the advice and constructive criticism from all sides for the perfection of the upcoming publication. The Advice and constructive criticism can be send to : [bps7209@bps.go.id](mailto:bps7209@bps.go.id).

*Ampana, September 2023*  
Chief Statistician of  
Tojo Una-Una

**ROBERT ANDRIES GABRIEL, S.E**

## DAFTAR ISI/CONTENTS

|   | Halaman<br><i>Page</i> |
|---|------------------------|
| Kata Pengantar/ <i>Preface</i> .....  | xii                    |
| Daftar Isi/ <i>Contents</i> .....   | xiii                   |
| Daftar Tabel/ <i>List of Tables</i> .....   | xv                     |
| Daftar Gambar/ <i>List of Figures</i> .....   | xxi                    |
| Penjelasan Umum/ <i>Explanatory Notes</i> .....                                       | xxiii                  |
| Daftar Singkatan/ <i>List of Abbreviation</i> .....                                   | xxv                    |
| 1. Geografi dan Iklim/ <i>Geography and Climate</i> .....                             | 1                      |
| 2. Pemerintahan/ <i>Government</i> .....  | 9                      |
| 3. Penduduk/ <i>Population</i> .....  | 18                     |
| 4. Sosial dan Kesejahteraan Rakyat/ <i>Social and Welfare</i> .....                   | 24                     |
| 5. Pertanian/ <i>Agriculture</i> .....  | 35                     |
| 6. Perbankan, Koperasi, dan Perdagangan/ <i>Banking, Cooperative, and Trade</i> ..... | 47                     |





## DAFTAR TABEL/LIST OF TABLES

|  | Halaman<br>Page |
|--|-----------------|
| <b>1. GEOGRAFI DAN IKLIM/GEOGRAPHY AND CLIMATE</b>   |                 |
| <b>1.1 KEADAAN GEOGRAFI<br/>GEOGRAPHY CONDITION</b>  |                 |
| 1.1.1 Luas Daerah Menurut Desa/Kelurahan di<br>Kecamatan Ulubongka, 2022<br><i>Total Area by Villages/Urban Village in Ulubongka Subdistrict, 2022 ..</i>  | 6               |
| 1.1.2 Jarak ke Ibukota Kecamatan dan Ibukota Kabupaten/Kota<br>Menurut Desa/Kelurahan di Kecamatan Ulubongka (km), 2022<br><i>Distance to the Subdistrict Capital and Regency/Municipal Capital<br/>by Villages/Urban Village in Ulubongka Subdistrict (km), 2022.....</i>       | 7               |
| <b>1.2 KEADAAN IKLIM<br/>CLIMATE CONDITION</b>   |                 |
| 1.2.1 Pengamatan Unsur Iklim Menurut Bulan<br>di Stasiun Kasiguncu, 2022<br><i>Observation of Climate Elements by Month at Kasiguncu Station,<br/>2022 .....</i>   | 8               |
| <b>2. PEMERINTAHAN/GOVERNMENT</b>  |                 |
| <b>2.1 WILAYAH ADMINISTRATIF<br/>ADMINISTRATIVE AREA</b>   |                 |
| 2.1.1 Tabel Relasi Kode Desa/Kelurahan menurut Badan Pusat Statistik<br>dengan Kementerian Dalam Negeri Kecamatan Ulubongka, 2022<br><i>Relation Code of Village/Urban Village among BPS-Statistics and<br/>Ministry of Internal Affairs in Ulubongka Subdistrict, 2022.....</i> | 14              |
| 2.1.2 Jumlah Satuan Lingkungan Setempat Menurut Desa/<br>Kelurahan di Kecamatan Ulubongka, 2022<br><i>Number of local unit adminsitrative by Villages<sup>1</sup>/Urban Village in<br/>Ulubongka Subdistrict, 2022 .....</i>   | 15              |
| 2.1.3 Status Pemerintahan Desa/Kelurahan di<br>Kecamatan Ulubongka, 2022<br><i>Status of Village/Urban Village in Ulubongka Subdistrict, 2022 .....</i>  | 16              |

|            |   |    |
|------------|---|----|
| 2.1.4      | Jumlah Objek Pajak dan Penerimaan Pajak di Kecamatan Ulubongka, 2022<br><i>Number of Tax Object and Tax Revenue in Ulubongka Subdistrict, 2022</i> .....  | 17 |
| <br>       |   |    |
| <b>3.</b>  | <b>PENDUDUK/POPULATION</b>  |    |
| 3.1        | Penduduk, Distribusi Persentase Penduduk, Kepadatan Penduduk, Rasio Jenis Kelamin Penduduk Menurut Desa/Kelurahan di Kecamatan Ulubongka, 2022<br><i>Population, Percentage Distribution of Population, Population Density, and Population Sex Ratio by Villages/Urban Village in Ulubongka Subdistrict, 2022</i> ..... | 22 |
| <br>       |   |    |
| <b>4.</b>  | <b>SOSIAL DAN KESEJAHTERAAN RAKYAT/SOCIAL AND WELFARE</b>   |    |
| <b>4.1</b> | <b>PENDIDIKAN<br/>EDUCATION</b>   |    |
| 4.1.1      | Jumlah Sekolah Menurut Tingkat Pendidikan di Kecamatan Ulubongka, 2021/2022 dan 2022/2023<br><i>Number of Schools by Educational Level in Ulubongka Subdistrict, 2021/2022 and 2022/2023</i> .....  | 29 |
| 4.1.2      | Jumlah Guru Menurut Tingkat Pendidikan di Kecamatan Ulubongka, 2021/2022 dan 2022/2023<br><i>Number of Teachers by Educational Level in Ulubongka Subdistrict, 2021/2022 and 2022/2023</i> .....  | 30 |
| 4.1.3      | Jumlah Murid Menurut Tingkat Pendidikan di Kecamatan Ulubongka, 2021/2022 dan 2022/2023<br><i>Number of Pupils by Educational Level in Ulubongka Subdistrict, 2021/2022 and 2022/2023</i> .....   | 31 |
| <b>4.2</b> | <b>KESEHATAN<br/>HEALTH</b>   |    |
| 4.2.1      | Banyaknya Desa <sup>1</sup> /Kelurahan yang Memiliki Sarana Kesehatan Menurut Jenis Sarana Kesehatan di Kecamatan Ulubongka, 2020–2022  |    |

|           |   |    |
|-----------|---|----|
|           | <i>Number of Health Facilities by Villages<sup>1</sup>/Urban Village in Ulubongka Subdistrict, 2020–2022</i> .....  | 32 |
| 4.2.2     | Jumlah Sarana Kesehatan Menurut Desa/<br>Kelurahan di Kecamatan Ulubongka, 2022<br><i>Number of Health Facilities by Villages<sup>1</sup>/Urban Village in Ulubongka Subdistrict, 2020–2022</i> .....   | 33 |
| 4.2.3     | Jumlah Tenaga Kesehatan Menurut Desa/<br>Kelurahan di Kecamatan Ulubongka, 2022<br><i>Number of Health Workers by Villages<sup>1</sup>/Urban Village in Ulubongka Subdistrict, 2020–2022</i> .....  | 34 |
| <b>5.</b> | <b>PERTANIAN/AGRICULTURE</b>  |    |
| 5.1       | Luas Panen Tanaman Sayuran dan Buah-<br>buahan Semusim Menurut Jenis Tanaman di<br>Kecamatan Ulubongka (ha), 2019–2022<br><i>Harvested Area of Seasonal Vegetables and Fruits by Kind of Plant in Ulubongka Subdistrict (ha), 2019–2022</i> ..... | 40 |
| 5.2       | Produksi Tanaman Sayuran dan Buah-buahan Semusim Menurut<br>Jenis Tanaman di Kecamatan Ulubongka (kuintal), 2019–2022<br><i>Production of Seasonal Vegetables and Fruits by Kind of Plant in Ulubongka Subdistrict (quintal), 2019–2022</i> ..... | 41 |
| 5.3       | Luas Panen Tanaman Biofarmaka Menurut Jenis<br>Tanaman di Kecamatan Ulubongka (m <sup>2</sup> ), 2019–2022<br><i>Harvested Area of Medicinal Plants by Kind of Plant in Ulubongka Subdistrict (m<sup>2</sup>), 2019–2022</i> .....                | 42 |
| 5.4       | Produksi Tanaman Biofarmaka Menurut Jenis Tanaman<br>di Kecamatan Ulubongka (kg), 2019–2022<br><i>Production of Medicinal Plants by Kind of Plant in Ulubongka Subdistrict (kg), 2019–2022</i> .....  | 43 |
| 5.5       | Luas Panen Tanaman Hias Menurut Jenis Tanaman<br>di Kecamatan Ulubongka (m <sup>2</sup> ), 2019–2022<br><i>Harvested Area of Ornamental Plants by Kind of Plant in Ulubongka Subdistrict (m<sup>2</sup>), 2019–2022</i> .....                     | 44 |

|           |  |    |
|-----------|--|----|
| 5.6       | Produksi Tanaman Hias Menurut Jenis Tanaman di Kecamatan Ulubongka (tangkai), 2019–2022<br><i>Production of Ornamental Plants by Kind of Plant n Ulubongka Subdistrict (stalks), 2019–2022</i> .....                                 | 45 |
| 5.7       | Produksi Buah-Buahan dan Sayuran Tahunan Menurut Jenis Tanaman di Kecamatan Ulubongka (kuintal), 2019–2022<br><i>Production of Annual Fruits and Vegetables by Kind of Plant in Ulubongka Subdistrict (quintal), 2019–2022</i> ..... | 46 |
| <b>6.</b> | <b>PERBANKAN, KOPERASI, DAN PERDAGANGAN/<br/>BANKING, COOPERATIVE, AND TRADE</b>   |    |
| 6.1       | Banyaknya Koperasi Aktif Menurut Menurut Desa/ Kelurahan dan Jenis Koperasi di Kecamatan Ulubongka, 2022<br><i>Number of Cooperative by Villages/Urban Village and Type of Cooperative in Ulubongka Subdistrict, 2022</i> .....      | 51 |

## PENJELASAN UMUM/EXPLANATORY NOTES

Tanda-tanda, satuan-satuan, dan lain-lainnya yang digunakan dalam publikasi ini adalah sebagai berikut:

*Symbols, measurement units, and acronyms which are used in this publication, are as follows:*

### 1. TANDA-TANDA/SYMBOLS

|   |       |
|---|-------|
| Data tidak tersedia/ <i>Data not available</i> .....                      | : ... |
| Tidak ada atau nol / <i>Null or zero</i> .....                            | : -   |
| Data dapat diabaikan/ <i>Data negligible</i> .....                        | : 0   |
| Tanda decimal/ <i>Decimal point</i> .....                                 | : ,   |
| Data tidak dapat ditampilkan/ <i>Not applicable</i> .....                 | : NA  |
| Angka estimasi/ <i>Estimated figures</i> .....                            | : e   |
| Angka diperbaiki/ <i>Revised figures</i> .....                            | : r   |
| Angka sementara/ <i>Preliminary figures</i> .....                         | : x   |
| Angka sangat sementara/ <i>Very preliminary figures</i> .....             | : xx  |
| Angka sangat sangat sementara/ <i>Very very preliminary figures</i> ..... | : xxx |

### 2. SATUAN/UNITS

|  |   |
|--|---|
| barel/ <i>barrel</i> .....                           | : 158,99 liter/ <i>litres</i> = 1/6,2898 m <sup>3</sup> |
| hektar (ha)/ <i>hectare (ha)</i> .....               | : 10 000 m <sup>2</sup>                                 |
| kilometer (km)/ <i>kilometres (km)</i> .....         | : 1 000 meter/ <i>meters (m)</i>                        |
| knot/ <i>knot</i> .....                              | : 1,8523 km/jam ( <i>km/hour</i> )                      |
| kuintal/ <i>quintal</i> .....                        | : 100 kg  |
| KWh .....  | : 1 000 Watt hour                                       |
| MWh .....  | : 1 000 KWh   |
| liter (untuk beras)/ <i>litre (for rice)</i> .....   | : 0,80 kg   |
| MMSCF .....  | : 1/35,3 m <sup>3</sup>                                 |
| metrik ton (m.ton)/ <i>metric ton (m. ton)</i> ..... | : 0,98421 long ton = 1 000 kg                           |
| ons/ <i>ounce</i> .....                              | : 28,31 gram/ <i>grams</i>                              |
| ton .....  | : 1 000 kg  |

Satuan lain: buah, dus, butir, helai/lembar, kaleng, batang, pulsa, ton kilometer (ton-km), jam, menit, persen (%).

*Other units: unit, pack, pieces, sheet, tin, pulse, ton-kilometres(ton-km), hour, minute, percent (%).*

Perbedaan angka di belakang koma disebabkan oleh pembulatan angka.

*The difference in decimal numbers is caused by rounding.*



## DAFTAR SINGKATAN/LIST OF ABBREVIATION


|           |   |
|-----------|---|
| SI        | : Stasiun Iklim/ <i>Climate Station</i>   |
| SMPK      | : Stasiun Meterologi Pertanian Khusus/ <i>Special Agricultural Meteorological Station</i>   |
| t.t       | : Tempat tidur/ <i>Bed</i>  |
| BCG       | : Bacillus Calmette Guerin  |
| DPT       | : Difteri, Pertusis, Tetanus/ <i>Diphtheria, Tetanus, and Pertussis</i>                     |
| TT        | : Tetanus Toxoid  |
| IOT       | : Industri Obat Tradisional/ <i>Traditional Medicine Industry</i>                           |
| IKOT      | : Industri Kecil Obat Tradisional/ <i>Traditional Medicine Small Industry</i>               |
| Alkes     | : Alat kesehatan/ <i>Health Kits</i>  |
| PKRT      | : Perbekalan Kesehatan Rumah tangga/ <i>Household Health Logistics</i>                      |
| Kompl     | : Komplemen/ <i>Complement</i>  |
| IRTP      | : Industri Pangan Produksi Rumah Tangga/ <i>Foods Home Industry</i>                         |
| PBF       | : Pedagang Besar Farmasi/ <i>Pharmacy Whole-seller</i>                                      |
| GFK       | : Gudang Farmasi Kab/Kota/Regency/ <i>Municipality Pharmacy Warehouse</i>                   |
| RB        | : Rumah Bersalin/ <i>Delivery House</i>   |
| Pustu     | : Puskesmas pembantu/ <i>Auxiliary Public Health Center</i>                                 |
| BP        | : Balai Pengobatan/ <i>Polyclinic</i>   |
| TPS       | : Tempat Pembuangan Sampah Sementara / <i>landfill</i>                                      |
| Jamkesmas | : Jaminan kesehatan masyarakat miskin/ <i>Poor public health insurance</i>                  |
| PJKMU     | : Program Jaminan Kesehatan Masyarakat Umum/ <i>General Public Health Insurance Program</i> |
| SIUP      | : Surat Ijin Usaha Perdagangan/ <i>Trading Permission Letter</i>                            |
| TDP       | : Tanda Daftar Perusahaan/ <i>Company Registration Identity</i>                             |
| API       | : Angka Pengenal Importir/ <i>Importer's Identity Number</i>                                |





01

**GEOGRAFI DAN IKLIM**  
**GEOGRAPHY AND CLIMATE**





**PENJELASAN TEKNIS****TECHNICAL NOTES**

- |  |  |
|--|--|
| <p>1. Dataran adalah bagian atau sisi bidang tanah yang tampak datar, rata, dan membentang.</p>  | <p>1. <i>Flat land is a part of earth land section that look like flat, no-curve and wide.</i></p>   |
| <p>2. Daerah administratif desa/ kelurahan adalah batas yang ditentukan oleh pemerintah daerah melalui dasar hukum yang ada. Batas yang dimaksud adalah batas utara, batas barat, batas timur, dan batas selatan.</p>                                | <p>2. <i>Administrative area of village/ urban village is a side that already arranged by local government with law. All side counted means from north, west, east, and south.</i></p>   |
| <p>3. Luas daerah administratif desa/ kelurahan ditentukan oleh dari batas-batas yang ada kemudian dihitung luasnya. Luas tersebut telah ditetapkan dasar hukumnya dan jika ada perubahan harus melalui dinas Pemberdayaan Masyarakat Desa (PMD)</p> | <p>3. <i>Calculated areas of Administrative area of village/urban village is counted by regulated-side. All legal basis of calculated area is already written on local government regulation. All changes should be followed by Region Office of Village Administration.</i></p> |
| <p>4. Jarak merupakan panjang antara titik satu ke titik lainnya. Pengukuran jarak yang dimaksud adalah antar kantor desa/ kelurahan dengan kantor kecamatan atau kantor kecamatan ke kantor bupati setempat.</p>                                    | <p>4. <i>Distance is known as length of one point to another point. In this publication, measurement is a measure of distance between village/urban village office to subdistrict office or subdistrict office to Local Administrative office of Regency.</i></p>                |
| <p>5. Kantor Kecamatan adalah pusat administrasi dari suatu kecamatan yang dipimpin oleh camat dan biasanya terletak di ibukota kecamatan yang dimaksud.</p>   | <p>5. <i>Subdistrict office is a center of administration in one subdistrict and conducted by head of subdistrict or "Camat". Usually, located in center of subdistrict.</i></p>   |
| <p>6. Kantor Desa/Kelurahan adalah pusat administrasi dari suatu</p>   | <p>6. <i>Village/Urban Village office is a center of administration in</i></p>   |

desa/kelurahan yang dipimpin oleh kepala desa atau lurah dan letaknya tidak menentu.

7. Data Curah Hujan (mm) adalah ketinggian air hujan yang terkumpul dalam penakar hujan pada tempat yang datar, tidak menyerap, tidak meresap dan tidak mengalir. Unsur hujan 1 (satu) milimeter artinya dalam luasan satu meter persegi pada tempat yang datar tertampung air hujan setinggi satu milimeter atau tertampung air hujan sebanyak satu liter. Untuk Kabupaten Tojo Una-Una data curah hujan biasanya diambil dari stasiun pengamatan terdekat yaitu Stasiun Pengamatan Kasiguncu, Poso.

*one village/urban village and conducted by head of village or "Lurah". The office located randomly but still on administrative area.*

7. *Rainfall (mm) is a measurement of rainwater that collected in a rainfall measurer on flat land, not absorb and doesn't have alley to stream. Rain component for 1 millimeter means on 1 meter square area collected rainwater for 1 millimeter height or volume of rainwater is already a liter measured. For Tojo Una-Una regency data about rainfall collected from nearest rainfall measurer which is Kasiguncu Observation Station in Poso.*

## ULASAN

Kecamatan Walea Besar merupakan kecamatan yang berada perairan Tojo Una-Una. Secara geografis, kecamatan ini memiliki titik koordinat antara 122.2353 s.d 123.3959 Lintang Utara dan -0.2360 s.d -0.2746 Lintang Selatan. Kecamatan Walea Besar memiliki batas utara, barat, dan selatan Teluk Tomini, batas timur Kecamatan Walea Besar. Ibukota kecamatan ini adalah Desa Pasokan yang memiliki jarak 141 km dengan Ampana yang merupakan ibukota Kabupaten Tojo Una-Una. Secara administratif, Kecamatan Walea Besar memiliki 8 wilayah administratif bawahan yang seluruhnya berstatus desa.

Kecamatan Walea Besar, menurut pengakuan kepala desa, tidak ada yang mengalami perubahan batas wilayah sehingga jika melihat data Potensi Desa (Podes) tahun 2021 kecamatan ini memiliki luas sebesar 84,51 km<sup>2</sup>. Desa yang memiliki luas terbesar adalah Desa Pasokan yang memberikan andil 20,08% terhadap luas keseluruhan. Jika dilihat dengan jarak terhadap kantor desa/kelurahan menuju pusat kecamatan, Desa Tongidon merupakan desa-desa yang memiliki jarak terjauh yaitu 15 km.

Curah hujan yang terjadi selama tahun 2022 menunjukkan bahwa bulan Maret memiliki Jumlah Curah Hujan terbesar namun Jumlah Hari Hujan terbanyak terjadi pada bulan Oktober.

## DESCRIPTION

*Walea Besar Subdistrict is one of Tojo Una-Una Regency's archipelago member subdistrict. As written by geography fact, this subdistrict have a coordinate for South Latitude located between 121.0903 until 121.10472 and North Latitude located between - 2.0281 until -0.1155. Walea Besar Subdistrict have natural boundaries on every point of the compass which are north, south, and east with Tomini Bay also west point with Walea Besar Subdistrict. Center of this subdistrict located on Pasokan Village which is located 141 km away with ampna, center of Tojo Una-Una Regency. Walea Besar Subditricit has 8 subordinate areas with all areas status are Village.*

*As confirmed with all head of village/urban village, there are no changes of boundaries. In line with it, by looking "Potensi Desa (Podes)" dataset that collected in 2021, this subdistrict have areas about 67,6 km<sup>2</sup>. Most wide village owned by Popolii Village that contribute 27,63% for area of this subdistrict. Tongidon Villages are the farthest villages to reach center of subdistrict which is 16 km far away. Overall, in Tojo Una-Una on 2022, the biggest number of rainfall is happened on March yet the biggest number of rainy day is happened on October.*

## 1.1 KEADAAN GEOGRAFI GEOGRAPHY CONDITION

**Tabel 1.1.1** Luas Daerah Menurut Desa/Kelurahan di Kecamatan Walea Besar, 2022.  
**Table** *Total Area by Villages/Kelurahan in Walea Besar Subdistrict, 2022.*

| Desa<br>Village    | Luas<br>Total Area<br>(km <sup>2</sup> /sq.km) | Persentase terhadap Luas<br>Kecamatan<br>Percentage to Subdistrict Area |
|--------------------|--|---|
| (1)                | (2)  | (3)   |
| Salinggoha         | 16,65  | 19,7  |
| Malapo             | 11,66  | 13,8  |
| Pasokan            | 16,97  | 20,08   |
| Katogop            | 16,5   | 19,52   |
| Kondongan          | 8,57   | 10,14   |
| Biga               | 5,36   | 6,34  |
| Tingki             | 4,62   | 5,47  |
| Tongidon           | 4,18   | 4,95  |
| <b>Walea Besar</b> | <b>84,51</b>                                   | <b>100</b>  |

Catatan/Note: Tidak terjadi perubahan luas desa/kelurahan/There are no changes for area of all villages in this subdistrict.

Sumber/Source: BPS - Pendataan Potensi Desa/Kelurahan, 2021/BPS-Statistics-Village and Urban Village Monography Census, 2021.

**Tabel** 1.1.2  
**Table**

**Jarak ke Ibukota Kecamatan dan Ibukota Kabupaten/Kota Menurut Desa/Kelurahan di Kecamatan Walea Besar (km), 2022**  
***Distance to the Subdistrict Capital and Regency/Municipal Capital by Villages/Kelurahan in Walea Besar Subdistrict (km), 2022***

| <b>Desa/Kelurahan</b><br><b><i>Village/Kelurahan</i></b> | <b>Jarak ke Ibukota Kecamatan</b><br><b><i>Distance to Subdistrict Capital</i></b> | <b>Jarak ke Ibukota Kabupaten/<br/>Kota</b><br><b><i>Distance to Regency/Municipal<br/>Capital</i></b> |
|--|--|--|
| (1)  | (2)  | (3)  |
| Salinggoha   | 9  | 149  |
| Malapo   | 14   | 154  |
| Pasokan  | 1  | 141  |
| Katogop  | 7  | 155  |
| Kondongan  | 3  | 146  |
| Biga   | 9  | 155  |
| Tingki   | 7  | 148  |
| Tongidon   | 15   | 156  |

Catatan/Note: Tidak terjadi perubahan letak kantor desa/There are no changes for Village office location for all villages in this subdistrict.

Sumber/Source: BPS - Pendataan Potensi Desa/Kelurahan, 2021/BPS-Statistics-Village and Urban Village Monography Census, 2021.

## 1.2 KEADAAN IKLIM CLIMATE CONDITION

**Tabel** 1.2.1 **Pengamatan Unsur Iklim Menurut Bulan di Stasiun  
Table** **Pengamatan Kasiguncu Poso, 2022**  
**Observation of Climate Elements by Month at Kasiguncu  
Observation in Poso, 2022**

| Bulan<br>Month      | Jumlah Curah Hujan<br>Number of Precipitation<br>(mm) | Jumlah Hari Hujan (hari)<br>Number of Rainy Days<br>(day) |
|---------------------|---|---|
| (1)                 | (2)   | (3)   |
| Januari/January     | 220,5   | 19  |
| Februari/February   | 139,0   | 17  |
| Maret/March         | 323,3   | 18  |
| April/April         | 281,2   | 16  |
| Mei/May             | 284,9   | 17  |
| Juni/June           | 176,9   | 20  |
| Juli/July           | 317,4   | 21  |
| Agustus/August      | 117,0   | 16  |
| September/September | 176,5   | 13  |
| Oktober/October     | 226,9   | 22  |
| November/November   | 271,4   | 14  |
| Desember/December   | 161,3   | 11  |

Catatan/Note: Tojo Una-Una tidak memiliki stasiun pengamatan sendiri/Tojo Una-Una Regency still doesn't have independent measurement center.

Sumber/Source: Tojo Una-Una dalam Angka tahun 2023/Tojo Una-Una in Figures,2023



02

KANTOR DISTRIK KONDONGAN

PEMERINTAHAN  
*GOVERNMENT*





**PENJELASAN TEKNIS**

1. Kementerian Dalam Negeri telah mengatur tingkatan wilayah administrasi di tingkat Kabupaten/Kota melalui Undang Undang no. 23 Tahun 2014 tentang Pemerintah Daerah. Tingkatan wilayah administrasi adalah dimulai dari Kabupaten/Kota yang menaungi kecamatan, kemudian Kecamatan yang menaungi Desa/Kelurahan.
2. Desa/Kelurahan memiliki naungan terkecil yaitu Satuan Lingkungan Setempat (SLS). SLS dapat berupa dusun, rt, rw atau menyesuaikan daerah.
3. Kecamatan adalah suatu pembagian wilayah administratif di Kabupaten/Kota yang dipimpin oleh seorang Camat.
4. Desa/Kelurahan adalah suatu pembagian wilayah administratif di suatu Kecamatan yang dipimpin oleh kepala desa atau lurah.
5. BPS dalam melakukan klasifikasi untuk status Desa menggunakan Peraturan Kepala BPS No. 120 Tahun 2020 tentang Klasifikasi Desa Perkotaan dan Desa Perdesaan melalui klasifikasi menggunakan 9 kriteria.
6. Desa dikatakan perkotaan jika kepadatan penduduk, persentase keluarga pertanian, dan keberadaan/akses fasilitas perkotaan memiliki nilai 9 (sembilan) atau lebih.

**TECHNICAL NOTES**

1. *Ministry of Internal Affairs already arrange all stage of administration area in Indonesia for Regency/Municipality level by law number 23 year 2014 about Regional Government in Indonesia. Start with Regency/Municipality that owned subdistricts as lower administratives. Then, subdistricts that owned village/urban village as lower administratives.*
2. *Village/Urban village has small region of administration called as local unit (SLS). This can be "dusun", "Rukun Tetangga", "Rukun Warga", or local call based on region.*
3. *Subdistrict is an area that led by Head of Subdistrict or "Camat".*
4. *Village/Urban Village is an area that led by Head of Village/Head of Urban Village or locally called as "Kepala Desa" or "Lurah".*
5. *BPS-Statistics specially classified Village into Urban and Rural with Internal Law number 120 year 2020 about Urban and Rural Classification with 9 criterias.*
6. *Village can be classified as urban if people density, number of agriculture families, and exsistence/easy access of urban support facilites get 9 point or higher.*

7. Desa dikatakan perdesaan jika kepadatan penduduk, persentase keluarga pertanian, dan keberadaan/akses fasilitas perkotaan memiliki nilai kurang dari 9 (sembilan).
  8. Objek Pajak adalah penghasilan yang dapat dikenakan oleh pajak.
7. *Village can be classified as rural if all criterias get lower than 9.*
  8. *Tax object is revenue that gained from all object that can be taxed (such as : recreational places, legal shops, etc).*

<https://tojournalakab.bps.go.id>

**ULASAN**

Secara umum, BPS menyebutkan pada Kecamatan Walea Kepulauan memiliki 26 SLS yang dipastikan bermuatan dan tersebar pada 8 desa. Sebanyak 9 desa di Walea Kepulauan berstatus Desa Perdesaan. Dalam menjalani pemerintahannya, semua desa/kelurahan memiliki kantor desa/kelurahan.

Jumlah objek pajak bumi dan bangunan pada tahun 2022 berjumlah sebanyak 1.218 dengan pendapatan yang tercatat sebesar Rp 4.298.995,-.

**DESCRIPTION**

*In general, Walea Kepulauan Subdistrict has 31 local unit (SLS) and spread in all 9 villages/urban villages. All 9 village have an urban status. For administrative bussiness, all villages/urban villages has their own office.*

*Number of land and building tax object in 2022 is 1.218 and all revenue from tax object is IDR 4.298.995,-.*

<https://tojournalakab.bps.go.id>

## 2.1 WILAYAH ADMINISTRATIF ADMINISTRATIVE AREA

**Tabel 2.1.1** Tabel Relasi Kode Desa/Kelurahan menurut Badan Pusat Statistik dengan Kementerian Dalam Negeri Kecamatan Walea Besar, 2022  
**Table** *Relation Code of Village/Urban Village among BPS-Statistics and Ministry of Internal Affairs in Walea Besar Subdistrict, 2022*

| Desa<br>Village    | Kode Kemendagri<br>Ministry of Internal affair area<br>codes. | Kode BPS<br>BPS Statistics area codes. |
|--------------------|---|--|
| (1)                | (2)   | (3)                                    |
| Salinggoha         | 72.09.09.2002   | 7209081001                             |
| Malapo             | 72.09.09.2004   | 7209081002                             |
| Pasokan            | 72.09.09.2005   | 7209081003                             |
| Katogop            | 72.09.09.2007   | 7209081004                             |
| Kondongan          | 72.09.09.2006   | 7209081005                             |
| Biga               | 72.09.09.2001   | 7209081006                             |
| Tingki             | 72.09.09.2003   | 7209081007                             |
| Tongidon           | 72.09.09.2008   | 7209081008                             |
| <b>Walea Besar</b> | <b>72.09.09</b>   | <b>7209081</b>                         |

Catatan/Note:

Sumber/Source: Kementerian Dalam Negeri dan BPS/Ministry of Internal affair and BPS-Statistics.

**Tabel 2.1.2** Jumlah Satuan Lingkungan Setempat (SLS) Menurut Badan Pusat Statistik (BPS) di Kecamatan Walea Besar, 2022  
**Number of Local Unit Administrative classified by BPS-Statistics by Villages'/Urban Village in Walea Besar Subdistrict, 2022**

| Desa/Kelurahan<br>Village/Kelurahan | Satuan Lingkungan Setempat<br>Local Unit Administrative |
|-------------------------------------|---|
| (1)                                 | (2)   |
| Salinggoha                          | 2   |
| Malapo                              | 2   |
| Pasokan                             | 8   |
| Katogop                             | 5   |
| Kondongan                           | 5   |
| Biga                                | 4   |
| Tingki                              | 2   |
| Tongidon                            | 2   |
| <b>Walea Besar</b>                  | <b>26</b>   |

Catatan/Note: SLS dalam data ini yang memiliki status bukan "Non-SLS", artinya sudah dipastikan bermuatan/In this table, local unit administrative already have a people living inside.

Sumber/Source: Badan Pusat Statistik/BPS-Statistics

**Tabel 2.1.3** Status Pemerintahan Desa/Kelurahan di Kecamatan Walea Besar, 2022  
**Table** *Status of Village/Urban Village in Walea Besar Subdistrict, 2022*

| Desa/Kelurahan<br>Village/Kelurahan | Status Pemerintahan/<br>Government Status |                     |
|-------------------------------------|---|---------------------|
|                                     | Perdesaan/<br>Rural                       | Perkotaan/<br>Urban |
| (1)                                 | (2)                                       | (3)                 |
| Salinggoha                          | 1   |                     |
| Malapo                              | 1   |                     |
| Pasokan                             | 1   |                     |
| Katogop                             | 1   |                     |
| Kondongan                           | 1   |                     |
| Biga                                | 1   |                     |
| Tingki                              | 1   |                     |
| Tongidon                            | 1   |                     |
| <b>Walea Besar</b>                  | <b>8</b>                                  |                     |

Catatan/Note: Angka 1 pada baris menyatakan status yang dimiliki oleh desa/kelurahan yang dimaksud/Number 1 inside of table on each row means status of all related village/urban village.

Sumber/Source: Peraturan Kepala BPS No. 120 Tahun 2020/Chief Statistics of Indonesia Rules No. 120, 2020



**Tabel 2.1.4** Jumlah Objek Pajak dan Penerimaan Pajak di Kecamatan Walea Besar, 2022  
**Table** *Number of Tax Object and Tax Revenue in Walea Besar Subdistrict, 2022*

| Desa/Kelurahan<br><i>Village/Kelurahan</i> | Jumlah Objek Pajak<br><i>Number of Tax Objects</i> | Besar Penerimaan Pajak<br><i>Tax Revenue</i> |
|--|--|--|
| (1)  | (2)  | (3)  |
| Salinggoha                                 | 178  | 2 422 876                                    |
| Malapo                                     | 105  | 4 688 096                                    |
| Pasokan                                    | 253  | 6 142 523                                    |
| Katogop                                    | ... <sup>1</sup>                                   | ... <sup>1</sup>                             |
| Kondongan                                  | 206  | 8 334 773                                    |
| Biga                                       | 223  | 6 646 796                                    |
| Tingki                                     | 147  | 3 320 375                                    |
| Tongidon                                   | 106  | 2 836 525                                    |
| <b>Walea Besar</b>                         | <b>1 218</b>                                       | <b>4 298 995</b>                             |

Catatan/Note: <sup>1</sup> Belum dicatat/Not yet recorded.

Sumber/Source: Dinas Pendapatan/Regional Office of Revenue.

SENSUS PENDUDUK 2020  
REPUBLIC OF INDONESIA

T F

03

Sambungan

PROVINSI  
KABUPATEN/KOTA\*)  
KECAMATAN  
KELURAHAN

**PENDUDUK  
POPULATION**



REPUBLIC INDONESIA  
**SENSUS PENDUDUK 2020**  
PENCACAHAN PENDUDUK DI LOKASI TUGAS TASK FORCE

RAHASIA

I. PENGENALAN TEMPAT

- 01. Barak militer
- 02. Pesantren/sejenis
- 03. Panti asuhan
- 04. Rumah Sakit Jiwa
- 05. Pengungsi
- 06. Penghuni lapas\*\*)
- 07. Awak kapal
- 08. Penghuni perahu
- 09. Tunawisma
- 10. Lainnya (Tulis di bagian bawah)

72  
09  
030

107. Kelompok penduduk

a. Laki-laki

SULAWESI TENGAH



REPUBLIC INDONESIA  
**SENSUS PENDUDUK 2020**  
PENCACAHAN PENDUDUK DI LOKASI TUGAS TASK FORCE

RAHASIA

I. PENGENALAN TEMPAT

- 01. Barak militer
- 02. Pesantren/sejenis
- 03. Panti asuhan
- 04. Rumah Sakit Jiwa
- 05. Pengungsi
- 06. Penghuni lapas\*\*)
- 07. Awak kapal
- 08. Penghuni perahu
- 09. Tunawisma
- 10. Lainnya (Tulis di bagian bawah)

72  
09  
040  
020

108. Kelompok penduduk

107. Jumlah penduduk yang didata  
Disalin dan Isian Blok III. baris c (kolom 6 dan kolom 7 halaman terakhir)

a. Laki-laki

b. Perempuan

c. Laki-laki + Perempuan (a+b)

101. Provinsi: **SULAWESI TENGAH**  
102. Kabupaten/Kota\*): **TJOJO UNA-UNA**  
103. Kecamatan: **AMPANA TETE**  
104. Desa/Kelurahan\*): **BUKA MAJU**  
105. Lokasi pencacahan: **PARI'A**

II. KETERANGAN PETUGAS

| TASK FORCE   |          |              | PENANGGUNG JAWAB BPE KABUPATEN |          |
|--------------|----------|--------------|--------------------------------|----------|
| NAMA         | NIP/NIMS | Tanda tangan | NAMA                           | NIP/NIMS |
| AINUDDIN ST. | 1. ....  |              |                                |          |
|              | 2. ....  |              |                                |          |



**PENJELASAN TEKNIS**

1. Badan Pusat Statistik melakukan pendataan untuk mengetahui profil demografi penduduk melalui kegiatan pendataan Sensus Penduduk yang digelar setiap sepuluh tahun sekali untuk tahun berakhiran 0 (nol).
2. Pada kegiatan Sensus Penduduk 2020 penduduk adalah semua orang yang berdomisili di wilayah Negara Kesatuan Republik Indonesia selama 1 tahun atau lebih atau mereka yang berdomisili kurang dari 1 tahun tetapi bertujuan untuk menetap.
3. Kepadatan penduduk adalah jumlah penduduk pada setiap 1 km<sup>2</sup> luas wilayah.
4. Rasio jenis kelamin adalah perbandingan jumlah penduduk laki-laki dibandingkan dengan penduduk perempuan. Angka ini memiliki arti setiap 100 perempuan akan ada 1 laki-laki.

**TECHNICAL NOTES**

1. *As BPS-Statistics goal for capture demography profile, population census held every ten years that ended with number of year by 0 (zero).*
2. *In 2020, population census has a special definition for population which is all people that stay in Republic of Indonesia for at least a year or more or they stay less than a year but has a purpose to stay longer.*
3. *Density of population is number of population in every 1 km.square of area.*
4. *Sex ratio is ratio between number of men and women. This number means there will be a man for every 100 women in area.*

**ULASAN**

Menurut catatan administrasi yang diterbitkan oleh Dinas Kependudukan dan Catatan Sipil, Kecamatan Ampana Kota memiliki jumlah penduduk sebesar 4.541 jiwa dengan desa/kelurahan yang memiliki jumlah terbanyak adalah Desa Pasokan sebesar 1.551 penduduk. Kemudian, desa dengan kepadatan penduduk terkecil adalah Desa Salinggoha yaitu sebanyak sekitar 19 jiwa menetap pada 1 km persegi area desa/kelurahan tersebut. Selanjutnya, rasio jenis kelamin terbesar adalah Desa Salinggoha yang memiliki angka sebesar 1,0062

**DESCRIPTION**

*As written on Regional Office of Population and Civil Registration Center, population of Ampana Kota Subdistrict is 5.651 people with big population village/urban village is Dolong B Village which is 1.075. Then, village/urban village that has small population density is Luok Village which is 27 people stay in 1 km.square area of village/urban village. The biggest sex ratio in this subdistrict is Olilan Village which is 1,0114.*

<https://tojournalakab.bps.go.id>

**Tabel** 3.1  
**Table**

**Penduduk, Distribusi Persentase Penduduk, Kepadatan Penduduk, Rasio Jenis Kelamin Penduduk Menurut Desa/ Kelurahan di Kecamatan Walea Besar, 2022**  
*Population, Percentage Distribution of Population, Population Density, and Population Sex Ratio by Villages/ Kelurahan in Walea Besar Subdistrict, 2022*

| Desa/Kelurahan<br>Village/Kelurahan | Penduduk/Population |                  |              |
|-------------------------------------|---------------------|------------------|--------------|
|                                     | Laki-Laki/Male      | Perempuan/Female | Jumlah/Total |
| (1)                                 | (2)                 | (3)              | (4)          |
| Salinggoha                          | 161                 | 162              | 323          |
| Malapo                              | 150                 | 120              | 270          |
| Pasokan                             | 820                 | 736              | 1556         |
| Katogop                             | 339                 | 281              | 620          |
| Kondongan                           | 265                 | 228              | 493          |
| Biga                                | 341                 | 313              | 654          |
| Tingki                              | 149                 | 134              | 283          |
| Tongidon                            | 186                 | 156              | 342          |
| <b>Walea Besar</b>                  | <b>2 411</b>        | <b>2 130</b>     | <b>4 541</b> |

Lanjutan Tabel/*Continued Table 3.1*

| <b>Desa/Kelurahan<br/>Village/Kelurahan</b> | <b>Persentase Penduduk<br/>Percentage of Total<br/>Population</b> | <b>Kepadatan Penduduk<br/>(per Km<sup>2</sup>)<br/>Population Density<br/>per sq.km</b> | <b>Rasio Jenis Kelamin<br/>Penduduk<br/>Population Sex Ratio</b> |
|---|---|---|--|
| (1)   | (5)   | (6)   | (7)  |
| Salinggoha                                  | 7,1130  | 19,3994   | 1,0062   |
| Malapo                                      | 5,9458  | 23,1561   | 0,8000   |
| Pasokan                                     | 34,2656   | 91,6912   | 0,8976   |
| Katogop                                     | 13,6534   | 37,5758   | 0,8289   |
| Kondongan                                   | 10,8566   | 57,5263   | 0,8604   |
| Biga  | 14,4021   | 122,0149  | 0,9179   |
| Tingki                                      | 6,2321  | 61,2554   | 0,8993   |
| Tongjdon                                    | 7,5314  | 81,8182   | 0,8387   |
| <b>Walea Besar</b>                          | <b>100</b>  | <b>0,5373</b>   | <b>1,1319</b>  |

Catatan/Note: ...

Sumber/Source: Dinas Kependudukan dan Catatan Sipil/*Regional Office of Population and Civil Registration Center*

04

**SOSIAL DAN KESEJAHTERAAN RAKYAT**  
*SOCIAL AND WELFARE*







**PENJELASAN TEKNIS**

1. Pendidikan Dasar berbentuk Sekolah Dasar (SD) dan Madrasah Ibtidaiyah (MI) atau bentuk lain yang sederajat serta Sekolah Menengah Pertama (SMP) dan Madrasah Tsanawiyah (MTs), atau bentuk lain yang sederajat.
2. Pendidikan Menengah berbentuk Sekolah Menengah Atas (SMA), Madrasah Aliyah (MA), Sekolah Menengah Kejuruan (SMK), dan Madrasah Aliyah Kejuruan (MAK), atau bentuk lain yang sederajat.
3. Pendidikan Tinggi merupakan jenjang pendidikan setelah pendidikan menengah yang mencakup program pendidikan diploma, sarjana, magister, spesialis, dan doktor yang diselenggarakan oleh perguruan tinggi. Perguruan tinggi dapat berbentuk akademi, politeknik, sekolah tinggi, institut, atau universitas.
4. Rumah Sakit adalah tempat pemeriksaan dan perawatan kesehatan, biasanya berada di bawah pengawasan dokter/tenaga medis, yang melayani penderitayangsakittuntukberobat rawat jalan atau rawat inap.
5. Puskesmas (Pusat Kesehatan Masyarakat) adalah unit pelaksana teknis dinas kesehatan kabupaten/ kota yang mempunyai fungsi utama sebagai penyelenggara pelayanan kesehatan tingkat

**TECHNICAL NOTES**

1. *The Primary Education consists of Elementary School and Islamic Elementary School or other equivalent forms and Junior High School and MTs, or other equivalent forms.*
2. *The Secondary Education consists of the senior high school, MA, Vocational School, and Vocational Madrasah Aliyah, or other equivalent forms.*
3. *The High Education consists of the education level after the secondary education that consists of diplomas, bachelor, master, specialist, and doctoral degrees that are held by the college. The colleges can be academy, polytechnic, high school, institute, or university.*
4. *Hospital is a place for health check, usually controlled/supervised by doctors/medical personnel to serve the ill patients to get outpatient or inpatient treatment services.*
5. *Public Health Center is technical implementation unit of regency health department that have the primary function as a first- level health care providers. The working area standard of public health center is one district and to reach their working areas, public health centers have a service network covering subsidiary of public health*

- pertama. Wilayah kerja puskesmas maksimal adalah satu kecamatan dan untuk dapat menjangkau wilayah kerjanya, puskesmas mempunyai jaringan pelayanan yang meliputi unit Puskesmas Pembantu (Pustu), unit Puskesmas Keliling (Puskel), dan unit bidan desa/komunitas (Peraturan Menteri Kesehatan RI No. 75 Tahun 2014 Tentang Pusat Kesehatan Masyarakat).
6. Apotek adalah suatu tempat tertentu yang digunakan untuk melakukan pekerjaan kefarmasian, dan penyaluran/ penjualan obat atau bahan farmasi dan perbekalan kesehatan lainnya kepada masyarakat yang dikelola oleh tenaga apoteker (Peraturan Menteri Kesehatan RI No. 1332 Tahun 2002 Tentang Perubahan Atas Peraturan Menteri Kesehatan RI No. 922/MENKES/PER/X/1993 Tentang Ketentuan dan Tata Cara Pemberian Izin Apotek).
- center, mobile public health center units, and midwife units (Regulation of the Minister of Health of Indonesia Number 75 Year 2014 about Public Health Center).*
6. *Pharmacy is a specific place that is used for pharmaceutical jobs, and distribution/ sale of drugs/ pharmaceuticals and other medical supplies to people that are administered by trained pharmacist (Regulation of the Minister of Health of Indonesia Number 1332 Year 2002 about the Changes of Regulation of the Minister of Health of Indonesia Number 922/MENKES/PER/X/1993 about Provision and Procedures for Administration of Licensed Pharmacies).*

**ULASAN**

Guna menyokong pendidikan dasar di Walea Besar terdapat 14 sekolah yang terdiri atas SD/MI dan SMP/MTs. Kemudian, untuk sekolah menengah terdapat sebanyak 1 sekolah yang terdiri atas SMA/MA, SMK/MAK, dan sederajat. Jumlah murid yang bersekolah di Kecamatan Walea Besar untuk semua jenjang pada tahun ajaran 2022/2023 adalah sebanyak 2.068 dengan jumlah murid terbanyak ada pada jenjang SD yaitu sejumlah 529 murid.

Jumlah sarana kesehatan yang tersedia di Kecamatan Walea Besar ada pada desa Pasokan dengan jumlah sebanyak 1 fasilitas tersedia. Kemudian, tenaga kesehatan yang tersedia di Kecamatan Walea Besar adalah sebanyak 33 yang terdiri atas dokter baik pria maupun perempuan, bidan, dan tenaga kesehatan lainnya.

**DESCRIPTION**

*For supporting basic education, number of lower level education school in Walea Besar such as elementary and junior high school is 14. Number of middle level education school in Walea Besar is 1 which is consist of senior high school, vocational high school and other related schools. Number of pupils that having school in Walea Besar Subdistrict for all level on academic year 2022/20223 is 2.068 with Elementary School is the biggest number which is 529 pupils.*

*Health facilities that available in Walea Besar Subdistrict dominantly exist in Pasokan village with number of facilities is 1. Then, health worker that work in Walea Besar is 33 people which is sum from either male or female doctor, midwife, and other health workers that relate.*

## 4.1 PENDIDIKAN EDUCATION

**Tabel 4.1.1** Jumlah Sekolah Menurut Tingkat Pendidikan di Kecamatan Walea Besar, 2021/2022 dan 2022/2023  
**Table** Number of Schools by Educational Level in Walea Besar Subdistrict, 2021/2022 and 2022/2023

| Tingkat Pendidikan<br>Educational Level  | Negeri/Public |           | Swasta/Private |           | Jumlah/Total |           |
|--|---------------|-----------|----------------|-----------|--------------|-----------|
|  | 2021/2022     | 2022/2023 | 2021/2022      | 2022/2023 | 2021/2022    | 2022/2023 |
| (1)  | (2)           | (3)       | (4)            | (5)       | (6)          | (7)       |
| Taman Kanak-Kanak (TK) <sup>1</sup> /Kindergarten <sup>1</sup>                       | 1             | 1         | 4              | 4         | 5            | 5         |
| Raudatul Athfal (RA) <sup>2</sup><br>Raudatul Athfal (RA) <sup>2</sup>               | -             | -         | -              | -         | -            | -         |
| Sekolah Dasar (SD) <sup>1</sup><br>Elementary Schools <sup>1</sup>                   | 11            | 11        | -              | -         | 11           | 11        |
| Madrasah Ibtidaiyah (MI) <sup>2</sup> /Madrasah Ibtidaiyah (MI) <sup>2</sup>         | -             | -         | -              | -         | -            | -         |
| Sekolah Menengah Pertama (SMP) <sup>1</sup> /Junior High Schools <sup>1</sup>        | 3             | 3         | -              | -         | 3            | 3         |
| Madrasah Tsanawiyah (MTs) <sup>2</sup> /Madrasah Tsanawiyah (MTs) <sup>2</sup>       | -             | -         | -              | -         | -            | -         |
| Sekolah Menengah Atas (SMA) <sup>1</sup> /Senior High Schools <sup>1</sup>           | 1             | 1         | -              | -         | 1            | 1         |
| Sekolah Menengah Kejuruan (SMK) <sup>1</sup><br>Vocational High Schools <sup>1</sup> | -             | -         | -              | -         | -            | -         |
| Madrasah Aliyah (MA) <sup>2</sup><br>Madrasah Aliyah (MA) <sup>2</sup>               | -             | -         | -              | -         | -            | -         |

Catatan/Note: <sup>3</sup> Seluruh Raudatul Athfal (RA) berstatus swasta/All Raudatul Athfal (RA) are private

Sumber/Source: <sup>1</sup> Kementerian Pendidikan, Kebudayaan, Riset, dan Teknologi, Sistem Data Pokok Pendidikan, data semester ganjil laporan sampai dengan 30 November 2022/Ministry of Education, Culture, Research, and Technology, Basic Education Data System, odd semester report data up to 30 November 2022

<sup>2</sup> Kementerian Agama, EMIS, data semester ganjil laporan sampai dengan 9 Februari 2023/Ministry of Religious Affairs, EMIS, odd semester report data up to 9 February 2023

**Tabel 4.1.2** Jumlah Guru Menurut Tingkat Pendidikan di Kecamatan Walea Besar, 2021/2022 dan 2022/2023  
**Table** Number of Teachers by Educational Level in Walea Besar Subdistrict, 2021/2022 and 2022/2023

| Tingkat Pendidikan<br>Educational Level  | Negeri/Public |           | Swasta/Private |           | Jumlah/Total |           |
|--|---------------|-----------|----------------|-----------|--------------|-----------|
|  | 2021/2022     | 2022/2023 | 2021/2022      | 2022/2023 | 2021/2022    | 2022/2023 |
| (1)  | (2)           | (3)       | (4)            | (5)       | (6)          | (7)       |
| Taman Kanak-Kanak (TK) <sup>1</sup> /Kindergarten <sup>1</sup>                           | 5             | 5         | 16             | 12        | 21           | 17        |
| Raudatul Athfal (RA) <sup>2</sup><br>Raudatul Athfal (RA) <sup>2</sup>                   | -             | -         | -              | -         | -            | -         |
| Sekolah Dasar (SD) <sup>1,3</sup><br>Elementary Schools <sup>1,3</sup>                   | 84            | 82        | -              | -         | 84           | 82        |
| Madrasah Ibtidaiyah (MI) <sup>2</sup> /Madrasah Ibtidaiyah (MI) <sup>2</sup>             | -             | -         | -              | -         | -            | -         |
| Sekolah Menengah Pertama (SMP) <sup>1,3</sup><br>Junior High Schools <sup>1,3</sup>      | 26            | 30        | -              | -         | 26           | 30        |
| Madrasah Tsanawiyah (MTs) <sup>2</sup> /Madrasah Tsanawiyah (MTs) <sup>2</sup>           | -             | -         | -              | -         | -            | -         |
| Sekolah Menengah Atas (SMA) <sup>1,3</sup> /Senior High Schools <sup>1,3</sup>           | 11            | 13        | -              | -         | 11           | 13        |
| Sekolah Menengah Kejuruan (SMK) <sup>1,3</sup><br>Vocational High Schools <sup>1,3</sup> | -             | -         | -              | -         | -            | -         |
| Madrasah Aliyah (MA) <sup>2</sup><br>Madrasah Aliyah (MA) <sup>2</sup>                   | -             | -         | -              | -         | -            | -         |

Catatan/Note: <sup>3</sup> Jumlah guru termasuk kepala sekolah dan guru/The total of teachers including headmaster and teacher.

Sumber/Source: <sup>1</sup> Kementerian Pendidikan, Kebudayaan, Riset, dan Teknologi, Sistem Data Pokok Pendidikan, data semester ganjil laporan sampai dengan 30 November 2022/Ministry of Education, Culture, Research, and Technology, Basic Education Data System, odd semester report data up to 30 November 2022

<sup>2</sup> Kementerian Agama, EMIS, data semester ganjil laporan sampai dengan 9 Februari 2023/Ministry of Religious Affairs, EMIS, odd semester report data up to 9 February 2023

**Tabel 4.1.3**  
**Table**

**Jumlah Murid Menurut Tingkat Pendidikan di Kecamatan Walea Besar, 2021/2022 dan 2022/2023**  
**Number of Pupils by Educational Level in Walea Besar Subdistrict, 2021/2022 and 2022/2023**

| Tingkat Pendidikan<br>Educational Level  | Negeri/Public |           | Swasta/Private |           | Jumlah/Total |           |
|--|---------------|-----------|----------------|-----------|--------------|-----------|
|  | 2021/2022     | 2022/2023 | 2021/2022      | 2022/2023 | 2021/2022    | 2022/2023 |
| (1)  | (2)           | (3)       | (4)            | (5)       | (6)          | (7)       |
| Taman Kanak-Kanak (TK) <sup>1</sup> /Kindergarten <sup>1</sup>                       | 25            | 31        | 125            | 92        | 150          | 123       |
| Raudatul Athfal (RA) <sup>2</sup><br>Raudatul Athfal (RA) <sup>2</sup>               | -             | -         | -              | -         | -            | -         |
| Sekolah Dasar (SD) <sup>1</sup><br>Elementary Schools <sup>1</sup>                   | 552           | 529       | -              | -         | 522          | 529       |
| Madrasah Ibtidaiyah (MI) <sup>2</sup> /Madrasah Ibtidaiyah (MI) <sup>2</sup>         | -             | -         | -              | -         | -            | -         |
| Sekolah Menengah Pertama (SMP) <sup>1</sup> /Junior High Schools <sup>1</sup>        | 248           | 240       | -              | -         | 248          | 240       |
| Madrasah Tsanawiyah (MTs) <sup>2</sup> /Madrasah Tsanawiyah (MTs) <sup>2</sup>       | -             | -         | -              | -         | -            | -         |
| Sekolah Menengah Atas (SMA) <sup>1</sup> /Senior High Schools <sup>1</sup>           | 148           | 142       | -              | -         | 148          | 142       |
| Sekolah Menengah Kejuruan (SMK) <sup>1</sup><br>Vocational High Schools <sup>1</sup> | -             | -         | -              | -         | -            | -         |
| Madrasah Aliyah (MA) <sup>2</sup><br>Madrasah Aliyah (MA) <sup>2</sup>               | -             | -         | -              | -         | -            | -         |

Catatan/Note: ...

Sumber/Source: <sup>1</sup> Kementerian Pendidikan, Kebudayaan, Riset, dan Teknologi, Sistem Data Pokok Pendidikan, data semester ganjil laporan sampai dengan 30 November 2022/Ministry of Education, Culture, Research, and Technology, Basic Education Data System, odd semester report data up to 30 November 2022

<sup>2</sup> Kementerian Agama, EMIS, data semester ganjil laporan sampai dengan 9 Februari 2023/Ministry of Religious Affairs, EMIS, odd semester report data up to 9 February 2023

## 4.2 KESEHATAN HEALTH

**Tabel 4.2.1 Banyaknya Desa<sup>1</sup>/Kelurahan yang Memiliki Sarana Kesehatan Menurut Jenis Sarana Kesehatan di Kecamatan Walea Besar, 2020–2022**  
**Number of Villages<sup>1</sup>/Kelurahan Health Facilities by Type of Health Facilities in Walea Besar Subdistrict, 2020–2022**

| Jenis Sarana Kesehatan<br>Type of Health Facilities | 2020 <sup>2</sup> | 2021 <sup>2</sup> | 2022 <sup>3</sup> |
|---|-------------------|-------------------|-------------------|
| (1)   | (2)               | (3)               | (4)               |
| Rumah Sakit<br>Hospital                             | -                 | -                 | -                 |
| Puskesmas<br>Public Health Center                   | 1                 | 1                 | 1                 |
| Praktik Dokter<br>Self Registered Wellness Center   | -                 | -                 | -                 |
| Apotek<br>Pharmacy                                  | -                 | -                 | -                 |

Catatan/Note: <sup>1</sup> Desa pada tabel ini termasuk Unit Permukiman Transmigrasi (UPT) yang masih dibina oleh kementerian terkait/  
Villages in this table include Transmigration Settlement Unit which is still fostered by the relevant ministries.

Sumber/Source: <sup>2,3</sup> Dinas Kesehatan Kabupaten Tojo Una-Una/Tojo Una-Una Regional Office of Health



**Tabel**  
**Table** 4.2.2

**Jumlah Sarana Kesehatan Menurut Desa<sup>1</sup>/Kelurahan di Kecamatan Walea Besar, 2022**  
**Number of Health Facilities by Villages<sup>1</sup>/Urban Village in Walea Besar Subdistrict, 2022**

| <b>Desa/Kelurahan</b><br><b>Village/Urban Village</b> | <b>Rumah Sakit</b><br><b>Hospital</b> | <b>Puskesmas</b><br><b>Public Health Center</b> | <b>Praktek Dokter</b><br><b>Self Registered Wellness Center</b> | <b>Apotik</b><br><b>Pharmacy</b> |
|---|---------------------------------------|---|---|----------------------------------|
| (1)   | (2)                                   | (3)   | (4)   | (5)                              |
| Salinggoha  | -                                     | -   | -   | -                                |
| Malapo  | -                                     | -   | -   | -                                |
| Pasokan   | -                                     | 1   | -   | -                                |
| Katogop   | -                                     | -   | -   | -                                |
| Kondongan   | -                                     | -   | -   | -                                |
| Biga  | -                                     | -   | -   | -                                |
| Tingki  | -                                     | -   | -   | -                                |
| Tongidon  | -                                     | -   | -   | -                                |
| <b>Walea Besar</b>                                    | -                                     | <b>1</b>  | -   | -                                |

Catatan/Note: ...

Sumber/Source: Dinas Kesehatan Kabupaten Tojo Una-Una/Tojo Una-Una Regional Office of Health

**Tabel 4.2.3** Jumlah Tenaga Kesehatan Menurut Desa<sup>1</sup>/Kelurahan di Kecamatan Walea Besar, 2022  
**Table** Number of Health Workers by Villages<sup>1</sup>/Urban Village in Walea Besar Subdistrict, 2022


| Desa/Kelurahan<br>Village/Urban Village | Dokter Pria<br>Male Doctor | Dokter Wanita<br>Female Doctor | Bidan<br>Midwife | Tenaga Kesehatan<br>Lainnya <sup>1</sup><br>Other Health<br>Workers <sup>1</sup> |
|---|----------------------------|--------------------------------|------------------|--|
| (1)                                     | (2)                        | (3)                            | (4)              | (5)  |
| Salinggoha                              | -                          | -                              | -                | 1  |
| Malapo                                  | -                          | -                              | 1                | -  |
| Pasokan                                 | -                          | 1                              | -                | 24   |
| Katogop                                 | -                          | -                              | 1                | 1  |
| Kondongan                               | -                          | -                              | -                | -  |
| Biga                                    | -                          | -                              | 2                | -  |
| Tingki                                  | -                          | -                              | 1                | 1  |
| Tongjidon                               | -                          | -                              | 1                | -  |
| <b>Walea Besar</b>                      | <b>-</b>                   | <b>1</b>                       | <b>6</b>         | <b>26</b>  |

Catatan/Note: <sup>1</sup> Tenaga Kesehatan Lainnya adalah selain dokter dan bidan (apoteker, perawat, tenaga laboratorium, dsb)/Other health worker is beside of doctors and midwife (pharmacist, nurse, laboratorium experts, etc.)

Sumber/Source: Dinas Kesehatan Kabupaten Tojo Una-Una/Tojo Una-Una Regional Office of Health

05

**PERTANIAN**  
**AGRICULTURE**





**PENJELASAN TEKNIS**

1. Tanaman sayuran semusim adalah tanaman sumber vitamin, garam mineral dan lain-lain yang dikonsumsi dari bagian tanaman yang berupa daun, bunga, buah, dan umbinya, yang berumur kurang dari satu tahun. Tanaman buah-buahan semusim adalah tanaman sumber vitamin, garam mineral, dan lain- lain yang dikonsumsi dari bagian tanaman yang berupa buah, berumur kurang dari satu tahun.
2. Tanaman buah-buahan tahunan adalah tanaman sumber vitamin, garam bagian tanaman yang berupa buah dan merupakan tanaman tahunan. Tanaman sayuran tahunan adalah tanaman sumber vitamin, garam mineral, dan lain-lain yang dikonsumsi dari bagian tanaman yang berupa daun dan atau buah yang berumur lebih dari satu tahun.
3. Tanaman biofarmaka adalah tanaman yang bermanfaat untuk obat-obatan, kosmetik, dan kesehatan yang dikonsumsi atau digunakan dari bagianbagian tanaman seperti daun, batang, buah, umbi (rimpang) ataupun akar
4. Tanaman hias adalah tanaman yang mempunyai nilai keindahan baik bentuk, warna daun, tajuk maupun bunganya, sering digunakan untuk penghias pekarangan dan lain sebagainya.

**TECHNICAL NOTES**

1. *Seasonal vegetable plants are plants which are the sources of vitamin, mineral salt, etc, consumed from the part of the plant in the form of leaf, flower, fruit, and root with the age of less than one year. Seasonal fruit plants are plants which are the sources of vitamin, mineral salt, etc, consumed from the part of the plant in the form of fruits. These plants are creeps with the age of less than one year.*
2. *Annual fruit plants are plants which are the sources of vitamin, contained mineral, mineral salt, etc, consumed from the part of plant in the form of fruit and more than one year of age. Annual vegetable plants are plants which are the sources of vitamin, contained mineral salt, etc, consumed from the part of the plant in the form of vegetable and more than one year of age.*
3. *Medicinal plants are plants which are useful for medicine. It is consumed from part of the plant such as leaf, flower, fruit, tuber, and root.*
4. *Ornamental plants are plants which have a beauty value, either in shape, colour of leaf or crown of flower, and they are often used as a yard decorator.*

5. Luas panen tanaman hortikultura adalah luas tanaman sayuran, buahbuahan, biofarmaka, dan tanaman hias yang diambil hasilnya/dipanen pada periode pelaporan.
6. Luas panen untuk tanaman sayuran adalah luas tanaman yang dipanen sekaligus/habis/dibongkar dan luas tanaman yang dipanen berkali-kali (lebih dari satu kali)/belum habis.
5. *Harvested area of horticulture is area which vegetable, fruit, medicinal and ornamental plant of crop harvested during the period of report.*
6. *Harvested area of vegetables is area of entirely plant harvested/demolished and plant harvested several times/undemolished.*

<https://tojournalakab.bps.go.id>

**ULASAN**

Untuk komoditas tanaman sayuran di Kecamatan Walea Besar memiliki rincian sebagai berikut luas panen bawang merah di Kecamatan Walea Besar pada tahun 2022 seluas 0 ha dengan produksi 0 kuintal, luas panen cabai besar 0 ha dengan produksi 0 kuintal, luas panen cabai rawit 48 ha dengan produksi 3.495 kuintal, dan luas panen tomat 0 ha dengan produksi 0 kuintal.

Komoditi tanaman biofarmaka di Kecamatan Walea Besar pada tahun 2022 didominasi oleh Kunyit, dengan luas panen 38 m<sup>2</sup> dan produksi 43 kuintal.

Produksi buah-buahan di Kecamatan Walea Besar di dominasi oleh Pisang dengan produksi 423 kg.

**DESCRIPTION**

*The commodities of vegetable crops in Walea Besar Subdistrict are as follows, the harvest area for shallots in Walea Besar Subdistrict in 2022 is 0 ha with a production of 0 quintals. Then, for big chili has harvest area 0 ha with a production of 0 quintals, another commodity is cayenne pepper which has harvest area 48 ha with a production of 3.495 quintals, and last commodity is tomato which has harvest area 0 ha with a production of 0 quintals.*

*The commodity of biopharmaca in Walea Besar was dominated by Turmeric, with a harvest area of 38 m<sup>2</sup> and with production for 43 quintals.*

*Fruit production in Walea Besar Subdistrict is dominated by bananas with production of 423 kg.*

**Tabel** 5.1  
**Table**

**Luas Panen Tanaman Sayuran dan Buah-buahan Semusim Menurut Jenis Tanaman di Kecamatan Walea Besar (ha), 2019–2022**  
**Harvested Area of Seasonal Vegetables and Fruits by Kind of Plant in Walea Besar Subdistrict (ha), 2019–2022**

| Jenis Tanaman<br>Kind of Plants            | 2019 | 2020 | 2021 | 2022 <sup>x</sup> |
|--|------|------|------|-------------------|
| (1)  | (2)  | (3)  | (4)  | (5)               |
| <b>Sayuran/Vegetables:</b>                 |      |      |      |                   |
| Bawang Merah/ Shallots                     | -    | -    | -    | -                 |
| Cabai Besar/TW/Teropong<br>Chili/Big Chili | -    | -    | -    | -                 |
| Cabai Rawit<br>Chili/Cayenne Pepper        | 4    | 5    | 95   | 48                |
| Kentang/Potato                             | -    | -    | -    | -                 |
| Kubis/Cabbage                              | -    | -    | -    | -                 |
| Tomat/Tomato                               | -    | -    | -    | -                 |
| Bawang Putih/Garlic                        | -    | -    | -    | -                 |
| Terung/ Eggplant                           | -    | 13,1 | 10,5 | 6                 |

Catatan/Note: ...

Sumber/Source: Badan Pusat Statistik, Statistik Pertanian Hortikultura SPH-SBS/BPS-Statistics Indonesia, Agricultural Statistic for Horticulture SPH-SBS



**Tabel** 5.2  
**Table**

**Produksi Tanaman Sayuran dan Buah-buahan Semusim Menurut Jenis Tanaman di Kecamatan Walea Besar (kuintal), 2019–2022**  
***Production of Seasonal Vegetables and Fruits by Kind of Plant in Walea Besar Subdistrict (kuintal), 2019–2022***

| Jenis Tanaman<br><i>Kind of Plants</i>            | 2019 | 2020  | 2021  | 2022 <sup>x</sup> |
|---|------|-------|-------|-------------------|
| (1)   | (2)  | (3)   | (4)   | (5)               |
| <b>Sayuran/Vegetables:</b>                        |      |       |       |                   |
| Bawang Merah/ <i>Shallots</i>                     | -    | -     | -     | -                 |
| Cabai Besar/TW/Teropong<br><i>Chili/Big Chili</i> | -    | -     | -     | -                 |
| Cabai Rawit<br><i>Chili/Cayenne Pepper</i>        | 252  | 174   | 5 786 | 3 495             |
| Kentang/ <i>Potato</i>                            | -    | -     | -     | -                 |
| Kubis/ <i>Cabbage</i>                             | -    | -     | -     | -                 |
| Tomat/ <i>Tomato</i>                              | -    | -     | -     | -                 |
| Bawang Putih/ <i>Garlic</i>                       | -    | -     | -     | -                 |
| Terung/ <i>Eggplant</i>                           | -    | 717,6 | 718   | 259               |

Catatan/Note: ...

Sumber/Source: Badan Pusat Statistik, Statistik Pertanian Hortikultura SPH-SBS/BPS-Statistics Indonesia, *Agricultural Statistic for Horticulture SPH-SBS*

**Tabel** 5.3  
**Table**

**Luas Panen Tanaman Biofarmaka Menurut Jenis Tanaman di Kecamatan Walea Besar (m<sup>2</sup>), 2019–2022**  
**Harvested Area of Medicinal Plants by Kind of Plant in Walea Besar Subdistrict (m<sup>2</sup>), 2019–2022**

| Jenis Tanaman<br>Kind of Plants | 2019 | 2020 | 2021 | 2022 <sup>x</sup> |
|---------------------------------|------|------|------|-------------------|
| (1)                             | (2)  | (3)  | (4)  | (5)               |
| Jahe/Ginger                     | -    | -    | -    | 26                |
| Laos/Lengkuas/Galanga           | -    | -    | -    | 23                |
| Kencur/East Indian Galangal     | -    | -    | -    | -                 |
| Kunyit/Turmeric                 | -    | -    | -    | 38                |
| Lidah Buaya/Aloevera            | -    | -    | -    | -                 |
| Temuireng/Black Turmeric        | -    | -    | -    | -                 |

Catatan/Note: ...

Sumber/Source: Badan Pusat Statistik, Statistik Pertanian Hortikultura SPH-TBF/BPS-Statistics Indonesia, Agricultural Statistic for Horticulture SPH-TBF

**Tabel** 5.4  
**Table**

**Produksi Tanaman Biofarmaka Menurut Jenis Tanaman di  
Kecamatan Walea Besar (kg), 2019–2022**  
*Production of Medicinal Plants by Kind of Plant in Walea  
Besar Subdistrict (kg), 2019–2022*

| Jenis Tanaman<br><i>Kind of Plants</i> | 2019 | 2020 | 2021 | 2022 <sup>x</sup> |
|--|------|------|------|-------------------|
| (1)                                    | (2)  | (3)  | (4)  | (5)               |
| Jahe/ <i>Ginger</i>                    | -    | -    | -    | 72                |
| Laos/Lengkuas/ <i>Galanga</i>          | -    | -    | -    | 76                |
| Kencur/ <i>East Indian Galangal</i>    | -    | -    | -    | -                 |
| Kunyit/ <i>Turmeric</i>                | -    | -    | -    | 43                |
| Lidah Buaya/ <i>Aloevera</i>           | -    | -    | -    | -                 |
| Temuireng/ <i>Black Turmeric</i>       | -    | -    | -    | -                 |

Catatan/Note: ...

Sumber/Source: Badan Pusat Statistik, Statistik Pertanian Hortikultura SPH-TBF/BPS-Statistics Indonesia, Agricultural Statistic for Horticulture SPH-TBF

**Tabel**  
**Table** 5.5

**Luas Panen Tanaman Hias Menurut Jenis Tanaman di  
Kecamatan Walea Besar (m<sup>2</sup>), 2019–2022**  
*Harvested Area of Ornamental Plants by Kind of Plant in  
Walea Besar Subdistrict (m<sup>2</sup>), 2019–2022*

| Jenis Tanaman<br><i>Kind of Plants</i> | 2019 | 2020 | 2021 | 2022 <sup>x</sup> |
|--|------|------|------|-------------------|
| (1)                                    | (2)  | (3)  | (4)  | (5)               |
| Anggrek Pot/ <i>Pot Orchid</i>         | -    | -    | -    | -                 |
| Krisan/ <i>Chrysantemum</i>            | -    | -    | -    | -                 |
| Mawar/ <i>Rose</i>                     | -    | -    | -    | -                 |
| Sedap Malam/ <i>Tuberose</i>           | -    | -    | -    | -                 |
| Melati/ <i>Jasmine</i>                 | -    | -    | -    | -                 |
| Soka/ <i>Ixora</i>                     | -    | -    | -    | -                 |

Catatan/Note: ...

Sumber/Source: Badan Pusat Statistik, Statistik Pertanian Hortikultura SPH-TH/BPS-Statistics Indonesia, *Agricultural Statistik for Horticulture SPH-TH*

**Tabel**  
**Table** 5.6

**Produksi Tanaman Hias Menurut Jenis Tanaman di  
Kecamatan Walea Besar (tangkai), 2019–2022**  
*Production of Ornamental Plants by Kind of Plant n Walea  
Besar Subdistrict (stalks), 2019–2022*

| Jenis Tanaman<br><i>Kind of Plants</i> | 2019 | 2020 | 2021 | 2022 <sup>x</sup> |
|--|------|------|------|-------------------|
| (1)                                    | (2)  | (3)  | (4)  | (5)               |
| Anggrek Pot/ <i>Pot Orchid</i>         | -    | -    | -    | -                 |
| Krisan/ <i>Chrysantemum</i>            | -    | -    | -    | -                 |
| Mawar/ <i>Rose</i>                     | -    | -    | -    | -                 |
| Sedap Malam/ <i>Tuberose</i>           | -    | -    | -    | -                 |
| Melati/ <i>Jasmine</i>                 | -    | -    | -    | -                 |
| Soka/ <i>Ixora</i>                     | -    | -    | -    | -                 |

Catatan/*Note*: ...

Sumber/*Source*: Badan Pusat Statistik, Statistik Pertanian Hortikultura SPH-TH/BPS-Statistics Indonesia, *Agricultural Statistik for Horticulture SPH-TH*

**Tabel**  
**Table** 5.7

**Produksi Buah-Buahan dan Sayuran Tahunan Menurut Jenis Tanaman di Kecamatan Walea Besar (kuintal), 2019–2022**  
*Production of Annual Fruits and Vegetables by Kind of Plant in Walea Besar Subdistrict (quintal), 2019–2022*

| Jenis Tanaman<br><i>Kind of Plants</i>     | 2019  | 2020  | 2021 | 2022 <sup>x</sup> |
|--|-------|-------|------|-------------------|
| (1)  | (2)   | (3)   | (4)  | (5)               |
| <b>Buah–Buahan/Fruits:</b>                 |       |       |      |                   |
| Mangga/ <i>Mango</i>                       | 43    | -     | 44   | 119               |
| Durian/ <i>Durian</i>                      | 7     | -     | 20   | 246               |
| Jeruk Siam/ <i>Keprok/Orange/Tangerine</i> | -     | -     | -    | -                 |
| Pisang/ <i>Banana</i>                      | -     | -     | 365  | 423               |
| Pepaya/ <i>Papaya</i>                      | 60    | -     | 99   | 191               |
| Salak/ <i>Snakefruit</i>                   | -     | -     | -    | -                 |
| Langsat/ <i>Langsat</i>                    | 1 ... | 1 ... | 10   | 101               |
| Jambu Air/ <i>Snakefruit</i>               | 1 ... | 1 ... | -    | -                 |

Catatan/Note: <sup>1</sup> Data tidak ditampilkan pada tahun sebelumnya/*Not showed in previous book*  
 Sumber/Source: Badan Pusat Statistik, Statistik Pertanian Hortikultura SPH-BST/BPS-Statistics Indonesia, *Agricultural Statistic for Horticulture SPH-BST*



06

**PERBANKAN, KOPERASI, DAN PERDAGANGAN**  
**BANKING, COOPERATIVE, AND TRADE**





**PENJELASAN TEKNIS**

1. Koperasi adalah badan usaha yang beranggotakan orang seorang atau badan hukum koperasi dengan melandaskan kegiatannya berdasarkan prinsip koperasi sekaligus sebagai gerakan ekonomi rakyat yang berdasar atas asas kekeluargaan.
2. Harga adalah nilai barang yang ditentukan atau dirupakan dengan uang (Kamus Besar Bahasa Indonesia). Dalam ilmu ekonomi harga dapat dikaitkan dengan nilai jual atau beli suatu produk barang atau jasa sekaligus sebagai variabel yang menentukan komparasi produk atau barang sejenis.
3. Barang-barang yang dikirim ke luar negeri untuk diolah dicatat sebagai ekspor, sedangkan hasil olahan yang dikembalikan ke Indonesia dicatat sebagai impor.

**TECHNICAL NOTES**

1. *Cooperative is an establishment that its members are people or establishments with legal status of cooperative and its activities based on people economic movement.*
2. *Price is the value of goods that are determined or manifested by money (Big Bictionary of Indonesia Language). In economics the price can be associated with the sale or purchase value of a product or service as well as a variable that determines the comparison of products or similar goods.*
3. *Goods send abroad for processing purposes are recorded as export while its product sent to Indonesia are recorded as import.*

**ULASAN**

Koperasi merupakan lembaga keuangan yang terdaftar pada pemerintah dan melayani transaksi keuangan seperti pinjaman. Koperasi yang aktif dan berada di Kecamatan Walea Besar ada sebanyak 1 koperasi.

**DESCRIPTION**

*Cooperative is a registered small/big monetary institution that serves financial transaction such as loan. In Walea Kepulauan Subdistrict, there are 1 active cooperatives.*

<https://tojournal.kab.bps.go.id>

## 6.1 KOPERASI COOPERATIVE

**Tabel 6.1** Banyaknya Koperasi Aktif Menurut Menurut Desa/Kelurahan dan Jenis Koperasi di Kecamatan Walea Besar 2022  
*Table* *Number of Cooperative by Villages/Kelurahan and Type of Cooperative in Walea Besar Subdistrict, 2022*

| Desa/Kelurahan<br><i>Village/Kelurahan</i> | Koperasi Unit Desa (KUD)<br><i>Village Cooperative Unit</i> | Koperasi Industri Kecil dan<br>Kerajinan Rakyat (Kopinkra)<br><i>Small Industry and Citizen<br/>Handicraft Cooperative</i> |
|--|---|--|
| (1)  | (2)   | (3)  |
| Salinggoha                                 | -   | -  |
| Malapo                                     | -   | -  |
| Pasokan                                    | -   | 1  |
| Katogop                                    | -   | -  |
| Kondongan                                  | -   | -  |
| Biga                                       | -   | -  |
| Tingki                                     | -   | -  |
| Tongidon                                   | -   | -  |
| <b>Walea Besar</b>                         | -   | 1  |

Lanjutan Tabel/*Continued Table 6.1*

| <b>Desa/Kelurahan<br/>Village/Kelurahan</b> | <b>Koperasi Simpan Pinjam (Kospin)<br/>Savings and Loan Cooperative</b> | <b>Koperasi Lainnya<br/>Other Cooperative</b> |
|---|---|---|
| (1)   | (4)   | (5)   |
| Salinggoha                                  | -   | -   |
| Malapo                                      | -   | -   |
| Pasokan                                     | -   | -   |
| Katogop                                     | -   | -   |
| Kondongan                                   | -   | -   |
| Biga  | -   | -   |
| Tingki                                      | -   | -   |
| Tongidon                                    | -   | -   |
| <b>Walea Besar</b>                          | -   | -   |

Catatan/*Note*: <sup>1</sup> Koperasi lainnya adalah selain koperasi pada kolom 2,3, dan 4/*Other cooperatives are beside from columns number 2,3 and 4.*

Sumber/*Source*: Dinas Perindustrian, Perdagangan, dan Koperasi/*Regional Office of Industry, Trade and Cooperative.*



**ST 2023**  
SENSUS PERTANIAN

**BerAKHLAK**

Berorientasi Pelayanan Akuntabel Kompeten Harmonis Loyal Adaptif Kolaboratif

# DATA

MENCERDASKAN BANGSA  
*Enlighten The Nation*



**BADAN PUSAT STATISTIK TOJO UNA-UNA**  
**BPS-STATISTICS OF TOJO UNA-UNA REGENCY**  
Jl. Merdeka Kota Bumi Mas Uemalingku Ratolindo 94683  
Provinsi Sulawesi Tengah Telp. (0464) 211007 Faks. (0464)  
211199 Website: [www.tojounaunakab.bps.go.id/](http://www.tojounaunakab.bps.go.id/)

