

# KECAMATAN

# Sadang

## DALAM ANGKA 2024

VOLUME 31,2024

menkab.bps.go.id





# KECAMATAN

# Sadang

## DALAM ANGKA

# 2024

VOLUME 31,2024

<https://kebumen.bps.go.id>



**KECAMATAN SADANG DALAM ANGKA  
2024  
VOLUME, 31 2024**

ISSN: -

No. Publikasi: 33050.24042

Katalog:1102001.3305220

Ukuran Buku: 14,8 cm x 21 cm

Jumlah Halaman: xxiv+ 70 hal

Naskah:

BPS Kabupaten Kebumen

Penyunting:

BPS Kabupaten Kebumen

Desain Cover:

BPS Kabupaten Kebumen

Ilustrasi Cover:

Embung Cangkring

Diterbitkan oleh

©BPS Kabupaten Kebumen

Dilarang mengumumkan, mendistribusikan, mengomunikasikan, dan/atau menggandakan sebagian atau seluruh isi buku ini untuk tujuan komersil tanpa izin tertulis dari Badan Pusat Statistik Kabupaten Kebumen.

**TIM PENYUSUN  
KECAMATAN SADANG DALAM ANGKA 2024  
VOLUME 31, 2024**

**Pengarah**  
Kus Haryono

**Penanggung Jawab**  
Kus Haryono

**Penyunting**  
Tim Penyusun Kecamatan Dalam Angka 2024

**Pengolah Data dan Penulis Naskah**  
Tim Penyusun Kecamatan Dalam Angka 2024

**Penata Letak**  
Tim Penyusun Kecamatan Dalam Angka 2024



## KONTRIBUTOR DATA

1. Kementerian Agama
2. Kementerian Pendidikan, Kebudayaan, Riset, dan Teknologi
3. Kementerian Dalam Negeri
4. Badan Pusat Statistik
5. Dinas Kependudukan dan Pencatatan Sipil Kabupaten Kebumen
6. Dinas Pemberdayaan Masyarakat dan Desa Kabupaten Kebumen
7. Dinas Kesehatan Kabupaten Kebumen
8. Dinas Pertanian dan Pangan Kabupaten Kebumen
9. Badan Kepegawaian dan Pembangunan Sumber Daya Manusia Kabupaten Kebumen

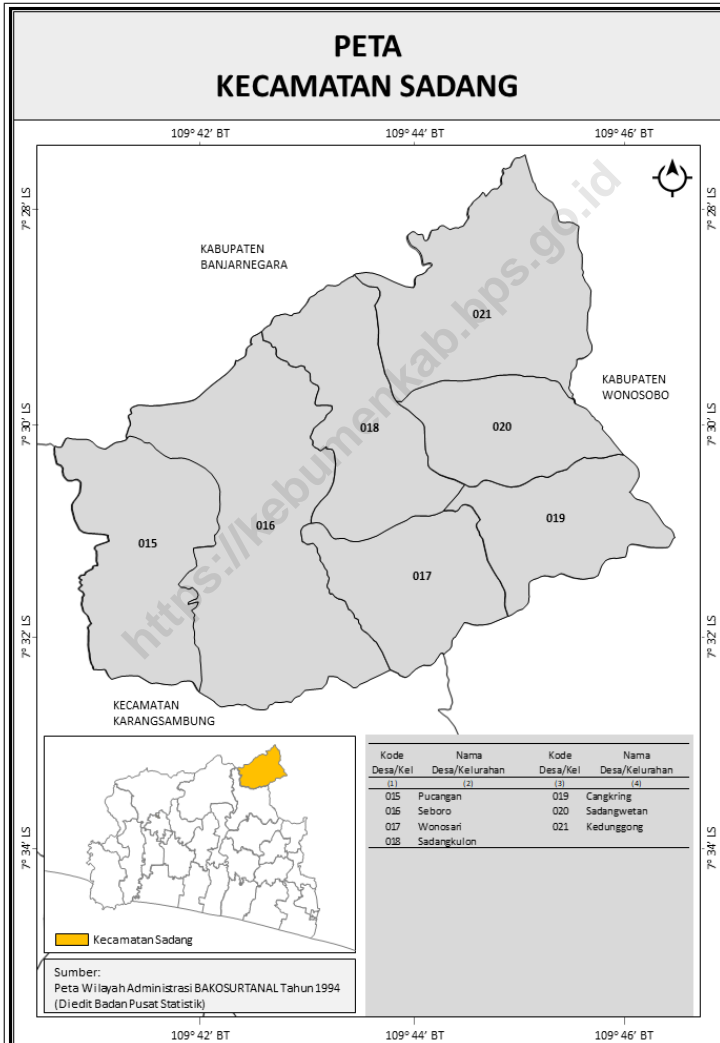
<https://kebumenkab.go.id>





# PETA WILAYAH

## PETA KECAMATAN SADANG





**KEPALA BPS KABUPATEN KEBUMEN**



**KUS HARYONO**





## KATA PENGANTAR

Publikasi Kecamatan Sadang Dalam Angka merupakan seri publikasi tahunan yang diterbitkan oleh Badan Pusat Statistik Kabupaten Kebumen yang menyajikan beragam jenis data, yang dihimpun dari berbagai sumber baik dari internal BPS maupun dari Dinas/Instansi/Lembaga yang ada di tingkat kecamatan. Data yang disajikan dalam buku ini antara lain memuat gambaran umum tentang keadaan geografi, kependudukan, dan kondisi sosial ekonomi Kecamatan Sadang.

Data yang disajikan dalam Buku Kecamatan Sadang Dalam Angka 2024 sebagian besar data dan informasi tahun 2023 dengan format dan cakupan yang hampir sama dengan publikasi tahun sebelumnya. Namun demikian, ada beberapa data yang mengalami perubahan baik berupa penambahan maupun pengurangan dengan tetap menjaga keterbandingan dengan tahun-tahun sebelumnya.

Meskipun publikasi ini sudah dipersiapkan dengan sebaik-baiknya, dimungkinkan masih adanya kekurangan. Oleh karena itu, kritik dan saran yang konstruktif berbagai pihak kami harapkan untuk penyempurnaan penerbitan mendatang.

Kepada Koordinator Statistik Kecamatan Sadang yang telah menyusun naskah, serta semua pihak yang telah memberikan kontribusi terhadap terwujudnya publikasi ini, kami sampaikan terima kasih atas kerja sama dan bantuannya.

Semoga publikasi ini mampu memenuhi sebagian dari besarnya tuntutan kebutuhan data statistik, baik oleh dinas/instansi pemerintah, swasta, kalangan akademis, maupun masyarakat luas.

Kebumen, September 2024

Kepala BPS

Kabupaten Kebumen

**KUS HARYONO**



## DAFTAR ISI

### KECAMATAN SADANG DALAM ANGKA 2024 VOLUME 31, 2024

Halaman

Kata Pengantar .....	xi
Daftar Isi .....	xii
Daftar Tabel .....	xiv
Daftar Gambar .....	xvii
Penjelasan Umum .....	xix
Daftar Singkatan .....	xxi
1. Geografi dan Iklim .....	1
2. Pemerintahan .....	13
3. Penduduk .....	25
4. Sosial dan Kesejahteraan Rakyat .....	43
5. Pertanian .....	57





## DAFTAR TABEL

Halaman

### 1. GEOGRAFI DAN IKLIM

#### 1.1 KEADAAN GEOGRAFI

- 1.1.1 Luas Daerah Menurut Desa/Kelurahan di Kecamatan Sadang , 2023 ....6
- 1.1.2 Jarak ke Ibukota Kecamatan dan Ibukota Kabupaten/Kota Menurut Desa/Kelurahan di Kecamatan Sadang (km), 2023 .....7
- 1.1.3 Luas Lahan Menurut Penggunaan dan Desa/Kelurahan di Kecamatan Sadang (ha), 2023 .....8

#### 1.2 KEADAAN IKLIM

- 1.2.1 Pengamatan Unsur Iklim Menurut Desa/Kelurahan di Kecamatan Sadang , 2023..... 11

### 2. PEMERINTAHAN

#### 2.1 WILAYAH ADMINISTRATIF

- 2.1.1 Jumlah Rukun Warga (RW) dan Rukun Tetangga (RT) Menurut Desa/ Kelurahan di Kecamatan Sadang , 2023 ..... 19

#### 2.2 SUMBER DAYA MANUSIA

- 2.2.1 Jumlah Pegawai Negeri Sipil Menurut Pemerintah Daerah dan Jenis Kelamin, 2023..... 20
- 2.2.2 Jumlah Pegawai Negeri Sipil Pemerintah Daerah Kecamatan Sadang Menurut Tingkat Pendidikan dan Jenis Kelamin, 2023 ..... 21
- 2.2.3 Banyaknya Aparat Pemerintahan Desa/Kelurahan Menurut Desa/ Kelurahan di Kecamatan Sadang, 2023 ..... 22
- 2.2.4 Keuangan Desa Menurut Desa/Kelurahan di Kecamatan Sadang , 2023 ..... 23

### 3. PENDUDUK

- 3.1 Penduduk, Distribusi Persentase Penduduk, Kepadatan Penduduk, Rasio Jenis Kelamin Penduduk Menurut Desa/Kelurahan di Kecamatan Sadang, 2023 ..... 30
- 3.2 Jumlah Penduduk Menurut Kelompok Umur dan Jenis Kelamin di Kecamatan Sadang, 2023..... 32

3.3	Jumlah Penduduk, Keluarga, Rata-rata Penduduk per Keluarga dan Kepadatan Penduduk Menurut Desa/Kelurahan di Kecamatan Sadang, 2023.....	33
3.4	Jumlah Penduduk Menurut Agama dan Desa/Kelurahan di Kecamatan Sadang, 2023 .....	34
3.5	Jumlah Penduduk Menurut Pekerjaan dan Desa/Kelurahan di Kecamatan Sadang, 2023 .....	36
3.6	Jumlah Penduduk Menurut Pendidikan Akhir dan Desa/Kelurahan di Kecamatan Sadang, 2023 .....	39
3.7	Jumlah Penduduk Menurut Status Kawin dan Desa/Kelurahan di Kecamatan Sadang, 2023 .....	42

#### **4. SOSIAL DAN KESEJAHTERAAN RAKYAT**

##### **4.1 PENDIDIKAN**

4.1.1	Banyaknya Desa/Kelurahan yang Memiliki Fasilitas Sekolah Menurut Tingkat Pendidikan di Kecamatan Sadang, 2020–2022.....	48
4.1.2	Jumlah Sekolah Menurut Tingkat Pendidikan di Kecamatan Sadang, 2022/2023 dan 2023/2024 .....	49
4.1.3	Jumlah Guru Menurut Tingkat Pendidikan di Kecamatan Sadang, 2022/2023 dan 2023/2024 .....	50
4.1.4	Jumlah Murid Menurut Tingkat Pendidikan di Kecamatan Sadang, 2022/2023 dan 2023/2024 .....	51

##### **4.2 KESEHATAN**

4.2.4	Banyaknya Warga Penderita Gizi Buruk dan Kekurangan Gizi Menurut Desa/Kelurahan di Kecamatan Sadang, 2023 .....	52
4.2.2	Jumlah Sarana Kesehatan Menurut Desa/Kelurahan di Kecamatan Sadang, 2023 .....	53
4.2.3	Jumlah Pasangan Usia Subur dan Peserta KB Aktif (Usia 15-49 Tahun) Menurut Jenis Alat KB di Kabupaten Kebumen, di Kecamatan Sadang, 2023.....	54

##### **4.3 AGAMA DAN SOSIAL LAINNYA**

4.3.1	Jumlah Tempat Peribadatan Menurut Desa/Kelurahan di Kecamatan Sadang, 2023 .....	56
-------	--	----

#### **5. PERTANIAN**

5.1	Luas Panen Tanaman Sayuran dan Buah-buahan Semusim Menurut Jenis Tanaman di Kecamatan Sadang (ha), 2020–2023 .....	61
-----	--	----

5.2	Produksi Tanaman Sayuran dan Buah-buahan Semusim Menurut Jenis Tanaman di Kecamatan Sadang (kuintal), 2020–2023 .....	62
5.3	Luas Panen Tanaman Biofarmaka Menurut Jenis Tanaman di Kecamatan Sadang (m <sup>2</sup> ), 2020–2023 .....	63
5.4	Produksi Tanaman Biofarmaka Menurut Jenis Tanaman di Kecamatan Sadang (kg), 2020–2023 .....	64
5.5	Luas Panen Tanaman Hias Menurut Jenis Tanaman di Kecamatan Sadang (m <sup>2</sup> ), 2020–2023.....	65
5.6	Produksi Tanaman Hias Menurut Jenis Tanaman di Kecamatan Sadang (tangkai), 2020–2023 .....	66
5.7	Produksi Buah-Buahan dan Sayuran Tahunan Menurut Jenis Tanaman di Kecamatan Sadang (kuintal), 2020–2023.....	67
5.8	Populasi Ternak menurut Jenis Ternak Menurut Desa/Kelurahan di Kecamatan Sadang, 2023.....	68
5.9	Populasi Unggas menurut Jenis Ternak Menurut Desa/Kelurahan di Kecamatan Sadang, 2023.....	69

## DAFTAR GAMBAR

	Halaman
1.1	Luas Daerah menurut Desa/Kelurahan (%), 2023.....5
1.2	Jarak ke Ibukota Kecamatan Menurut Desa/Kelurahan di Kecamatan Sadang (km), 2023 .....6
2.1	Jumlah Rukun Warga (RW) dan Rukun Tetangga (RT) Menurut Desa/ Kelurahan di Kecamatan Sadang , 2023 ..... 17
2.2	Jumlah Pegawai Negeri Sipil Pemerintah Daerah Kecamatan Sadang Menurut Tingkat Pendidikan dan Jenis Kelamin, 2023 ..... 18
3.1	Jumlah Penduduk Menurut Desa/Kelurahan di Kecamatan Sadang, 2023 ..... 28
3.2	Jumlah Penduduk Menurut Kelompok Umur di Kecamatan Sadang, 2023 ..... 29
4.1	Jumlah Sekolah Menurut Tingkat Pendidikan di Kecamatan Sadang, 2023 ..... 46
4.2	Jumlah Posyandu Menurut Desa/Kelurahan di Kecamatan Sadang, 2023 ..... 47
5.1	Produksi Tanaman Sayuran dan Buah-buahan Semusim di Kecamatan Sadang, 2023 ..... 60



## PENJELASAN UMUM

Tanda-tanda, satuan-satuan, dan lain-lainnya yang digunakan dalam publikasi ini adalah sebagai berikut:

*Symbols, measurement units, and acronyms which are used in this publication, are as follows:*

### 1. TANDA-TANDA

Data tidak tersedia/ <i>Data not available</i> .....	: ...
Tidak ada atau nol / <i>Null or zero</i> .....	: -
Data dapat diabaikan/ <i>Data negligible</i> .....	: 0
Tanda decimal/ <i>Decimal point</i> .....	: ,
Data tidak dapat ditampilkan/ <i>Not applicable</i> .....	: NA
Angka estimasi/ <i>Estimated figures</i> .....	: e
Angka diperbaiki/ <i>Revised figures</i> .....	: r
Angka sementara/ <i>Preliminary figures</i> .....	: x
Angka sangat sementara/ <i>Very preliminary figures</i> .....	: xx
Angka sangat sangat sementara/ <i>Very very preliminary figures</i> .....	: xxx

### 2. SATUAN

barel/ <i>barrel</i> .....	: 158,99 liter/ <i>litres</i> = 1/6,2898 m <sup>3</sup>
hektar (ha)/ <i>hectare (ha)</i> .....	: 10 000 m <sup>2</sup>
kilometer (km)/ <i>kilometres (km)</i> .....	: 1 000 meter/ <i>meters (m)</i>
knot/ <i>knot</i> .....	: 1,8523 km/jam ( <i>km/hour</i> )
kuintal/ <i>quintal</i> .....	: 100 kg
KWh .....	: 1 000 Watt hour
MWh .....	: 1 000 KWh
liter (untuk beras)/ <i>litre (for rice)</i> .....	: 0,80 kg
MMSCF .....	: 1/35,3 m <sup>3</sup>
metrik ton (m.ton)/ <i>metric ton (m. ton)</i> .....	: 0,98421 long ton = 1 000 kg
ons/ <i>ounce</i> .....	: 28,31 gram/ <i>grams</i>
ton .....	: 1 000 kg

Satuan lain: buah, dus, butir, helai/lembar, kaleng, batang, pulsa, ton kilometer (ton-km), jam, menit, persen (%).

*Other units: unit, pack, pieces, sheet, tin, pulse, ton-kilometres(ton-km), hour, minute, percent (%).*

Perbedaan angka di belakang koma disebabkan oleh pembulatan angka.  
*The difference in decimal numbers is caused by rounding.*



## DAFTAR SINGKATAN/LIST OF ABBREVIATION

SI	: Stasiun Iklim/ <i>Climate Station</i>
SMPK	: Stasiun Meterologi Pertanian Khusus/ <i>Special Agricultural Meteorological Station</i>
t.t	: Tempat tidur/ <i>Bed</i>
BCG	: Bacillus Calmette Guerin
DPT	: Difteri, Pertusis, Tetanus/ <i>Diphtheria, Tetanus, and Pertussis</i>
TT	: Tetanus Toxoid
IOT	: Industri Obat Tradisional/ <i>Traditional Medicine Industry</i>
IKOT	: Industri Kecil Obat Tradisional/ <i>Traditional Medicine Small Industry</i>
Alkes	: Alat kesehatan/ <i>Health Kits</i>
PKRT	: Perbekalan Kesehatan Rumah tangga/ <i>Household Health Logistics</i>
Kompl	: Komplemen/ <i>Complement</i>
IRTP	: Industri Pangan Produksi Rumah Tangga/ <i>Foods Home Industry</i>
PBF	: Pedagang Besar Farmasi/ <i>Pharmacy Whole-seller</i>
GFK	: Gudang Farmasi Kab/Kota/Regency/ <i>Municipality Pharmacy Warehouse</i>
RB	: Rumah Bersalin/ <i>Delivery House</i>
Pustu	: Puskesmas pembantu/ <i>Auxiliary Public Health Center</i>
BP	: Balai Pengobatan/ <i>Polyclinic</i>
TPS	: Tempat Pembuangan Sampah Sementara / <i>landfill</i>
Jamkesmas	: Jaminan kesehatan masyarakat miskin/ <i>Poor public health insurance</i>
PJKMU	: Program Jaminan Kesehatan Masyarakat Umum/ <i>General Public Health Insurance Program</i>
SIUP	: Surat Ijin Usaha Perdagangan/ <i>Trading Permission Letter</i>
TDP	: Tanda Daftar Perusahaan/ <i>Company Registration Identity</i>
API	: Angka Pengenal Importir/ <i>Importer's Identity Number</i>





# 1

# GEOGRAFI DAN IKLIM



- Lahan Pertanian Sawah
- Lahan Bukan Pertanian
- Lahan Pertanian Bukan Sawah

Luas Daerah Kecamatan Sadang Tahun 2023 :  
57,10 KM<sup>2</sup>



Desa Terkecil di Kecamatan Sadang :  
Sadangwetan 5,22 KM<sup>2</sup>

Desa Terluas di Kecamatan Sadang :  
Seboro 15,00 KM<sup>2</sup>

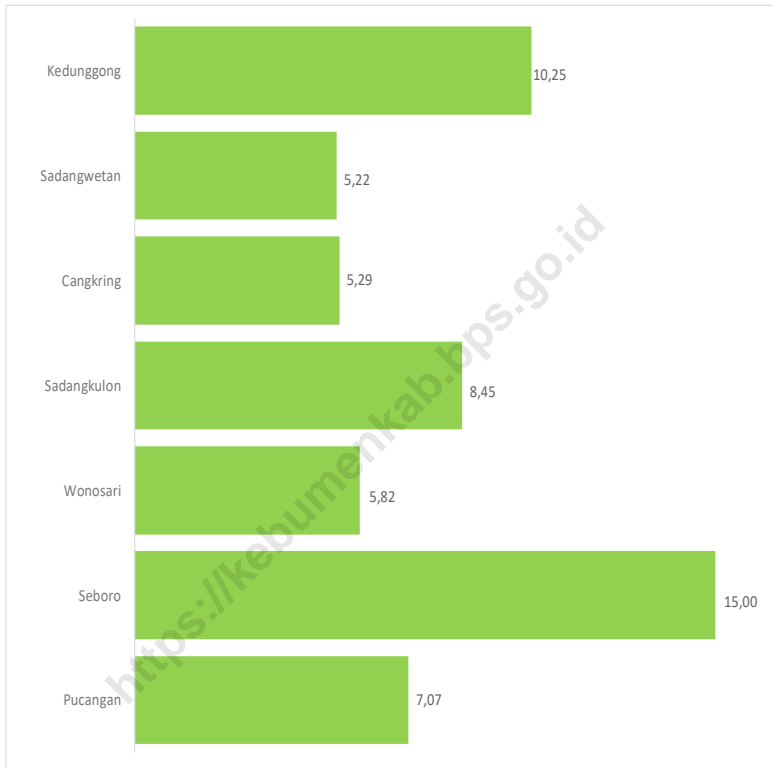
Sumber :

BPS, Pendataan Potensi Desa (Podes) Dinas Pertanian dan Pangan Kabupaten Kebumen



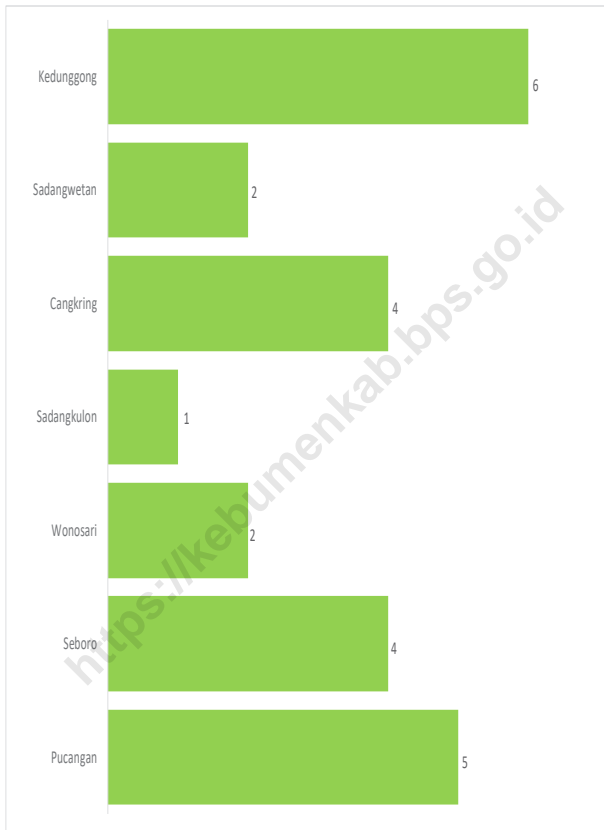
## PENJELASAN TEKNIS

1. Kecamatan Sadang merupakan salah satu kecamatan yang terletak di Kabupaten Kebumen yang berbatasan dengan beberapa Kecamatan, antara lain Kabupaten Banjarnegara, Kabupaten Wonosobo, Kecamatan Alian, Kecamatan Karangsembung.
2. Batas-batas wilayah:
  - Sebelah Utara: Kabupaten Banjarnegara
  - Sebelah Timur: Kabupaten Wonosobo
  - Sebelah Selatan: Kecamatan Alian
  - Sebelah Barat: Kecamatan Karangsembung
3. Lahan sawah adalah lahan pertanian yang berpetak-petak dan dibatasi oleh pematang (galengan), saluran untuk menahan/ menyalurkan air, yang biasanya ditanami padi sawah tanpa memandang dari mana diperoleh atau status lahan tersebut. Lahan yang dimaksud termasuk lahan yang terdaftar di Pajak Bumi Bangunan, Iuran Pembangunan Daerah, lahan bengkok, lahan serobotan, lahan rawa yang ditanami padi dan lahan bekas tanaman tahunan yang telah dijadikan sawah, baik yang ditanami padi, palawija atau tanaman semusim lainnya.
4. Tegal/Kebun adalah lahan pertanian bukan sawah (lahan kering) yang ditanami tanaman semusim atau tahunan dan terpisah dengan halaman sekitar rumah serta penggunaannya tidak berpindah pindah.
5. Ladang/Huma adalah lahan pertanian bukan sawah (lahan kering) yang biasanya ditanami tanaman semusim dan penggunaannya hanya semusim atau dua musim, kemudian akan ditinggalkan bila sudah tidak subur lagi (berpindah-pindah). Kemungkinan lahan ini beberapa tahun kemudian akan dikerjakan kembali jika sudah subur.
6. Lahan yang sementara tidak diusahakan adalah lahan yang biasanya diusahakan tetapi untuk sementara (lebih dari 1 (satu) tahun tetapi kurang dari atau sama dengan 2 (dua) tahun) tidak diusahakan, termasuk lahan sawah yang tidak diusahakan selama lebih dari 2 (dua) tahun.



Sumber : BPS, Pendataan Potnsi Desa, 2021

**Gambar 1.1** Luas Daerah menurut Desa/Kelurahan (%), 2023



Sumber : BPS, Pendataan Potnsi Desa, 2021

## 1.2 Jarak ke Ibukota Kecamatan Menurut Desa/Kelurahan di Kecamatan Sadang (km), 2023

## 1.1 KEADAAN GEOGRAFI

**Tabel 1.1.1 Luas Daerah Menurut Desa/Kelurahan di Kecamatan Sadang, 2023**

Desa/Kelurahan (1)	Luas (km <sup>2</sup> ) (2)	Persentase terhadap Luas Kecamatan (3)
Pucangan	7,07	12,38
Seboro	15,00	26,27
Wonosari	5,82	10,19
Sadangkulon	8,45	14,80
Cangkring	5,29	9,26
Sadangwetan	5,22	9,14
Kedunggong	10,25	17,95
<b>Kecamatan Sadang</b>	<b>57,10</b>	<b>100,00</b>

Catatan :

Sumber : BPS, Pendataan Potnsi Desa, 2021

**Tabel 1.1.2 Jarak ke Ibukota Kecamatan dan Ibukota Kabupaten/Kota Menurut Desa/Kelurahan di Kecamatan Sadang (km), 2023**

Desa/Kelurahan	Jarak ke Ibukota Kecamatan	Jarak ke Ibukota Kabupaten/Kota
(1)	(2)	(3)
Pucangan	5	25
Seboro	4	26
Wonosari	2	30
Sadangkulon	1	30
Cangkring	4	33
Sadangwetan	2	32
Kedunggong	6	38
<b>Kecamatan Sadang</b>		

Sumber : BPS, Pendataan Potnsi Desa, 2021



**Tabel 1.1.3 Luas Lahan Menurut Penggunaan dan Desa/Kelurahan di Kecamatan Sadang (ha), 2023**

Desa/Kelurahan	Lahan Pertanian Sawah				Jumlah
	Irigasi	Tadah Hujan	Rawa Pasang Surut	Rawa Lebak	
(1)	(2)	(3)	(4)	(5)	(6)
Pucangan	25,00	162,00	-	-	187,00
Seboro	87,00	254,00	-	-	341,00
Wonosari	40,00	168,00	-	-	208,00
Sadangkulon	65,00	24,80	-	-	89,80
Cangkring	-	155,00	-	-	155,00
Sadangwetan	90,00	21,00	-	-	111,00
Kedunggong	-	7,20	-	-	7,20
<b>Kecamatan Sadang</b>	<b>-</b>	<b>359,00</b>	<b>-</b>	<b>-</b>	<b>1 099,00</b>

Lanjutan Tabel 1.1.3

Desa/Kelurahan	Lahan Pertanian Bukan Sawah				
	Tegal/ Kebun	Ladang/ Huma	Perkebunan	Hutan Rakyat	Padang Pengembalaan/ Padang rumput
(1)	(7)	(8)	(9)	(10)	(11)
Pucangan	96,00	-	-	10,50	-
Seboro	211,00	-	-	104,00	-
Wonosari	89,00	-	-	59,00	-
Sadangkulon	191,00	-	-	69,90	-
Cangkring	25,30	-	-	36,00	-
Sadangwetan	65,00	-	-	31,30	-
Kedunggong	119,00	-	-	175,70	-
<b>Kecamatan Sadang</b>	<b>796,30</b>	<b>-</b>	<b>-</b>	<b>486,40</b>	<b>-</b>

Lanjutan Tabel 1.1.3

Desa/Kelurahan	Hutan Negara	Lahan Pertanian Bukan Sawah			Lahan Bukan Pertanian	Jumlah
		Sementara tidak diusahakan	Lainnya (tambak, kolam, empang dll)	Jumlah		
(1)	(12)	(13)	(14)	(15)	(16)	(17)
Pucangan	355,00	-	-	461,50	59,00	707,50
Seboro	308,60	-	379,90	1 003,50	156,00	1 500,50
Wonosari	107,00	-	44,40	299,40	75,00	582,40
Sadangkulon	237,10	-	-	498,00	51,00	638,80
Cangkring	218,80	-	-	280,10	68,00	503,10
Sadangwetan	233,70	-	-	330,00	45,00	486,00
Kedunggong	371,80	-	147,00	813,50	184,00	1 004,70
<b>Kecamatan Sadang</b>	<b>1 832,00</b>	<b>-</b>	<b>571,30</b>	<b>3 686,00</b>	<b>638,00</b>	<b>5 423,00</b>

Sumber : Dinas Pertanian dan Pangan Kabupaten Kebumen

## 1.2 KEADAAN IKLIM

**Tabel 1.2.1** Pengamatan Unsur Iklim Menurut Desa/Kelurahan di Kecamatan Sadang , 2023

Bulan	Jumlah Curah Hujan (mm)	Jumlah Bulan Hujan (bulan)
(1)	(2)	(3)
Pucangan	189.170	6
Seboro	5	9
Wonosari	-	6
Sadangkulon	774	10
Cangkring	136	2
Sadangwetan	22	6
Kedunggong	-	3

Catatan : .....

Sumber : Kementerian Dalam Negeri Republik Indonesia





# 2

## PEMERINTAHAN

---

---

PNS DI KECAMATAN SADANG  
PALING BANYAK BERPENDIDIKAN  
DIPLOMA IV/SARJANA (S1) : 109  
ORANG

JUMLAH PNS DI  
KECAMATAN SADANG  
SEBANYAK : 157 ORANG

KECAMATAN SADANG  
TERDIRI DARI : 37  
RW DAN 168 RT



Sumber :

Badan Kepegawaian dan Pengembangan Sumber Daya Manusia Kabupaten  
Kebumen BPS, Pemutakhiran Kerangka Geospasial dan Muatan Wilayah Kerja  
Statistik



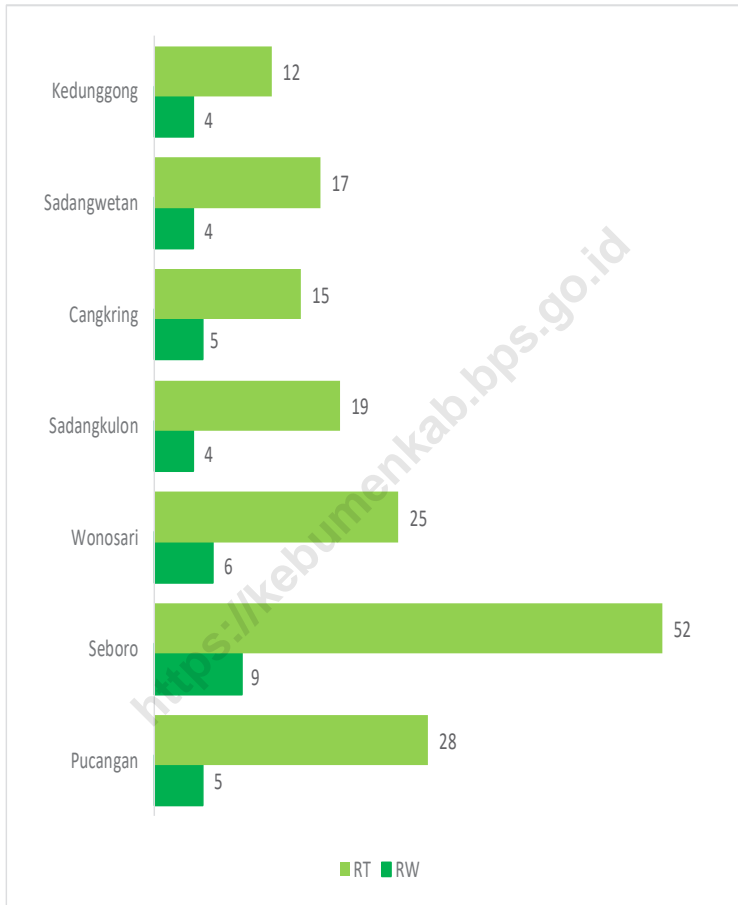
## PENJELASAN TEKNIS

1. Secara administrasi, Kecamatan Sadang terdiri dari 7 desa/kelurahan, 37 RW, dan 137 RT.
2. Desa adalah kesatuan masyarakat hukum yang memiliki batas-batas wilayah dan berwenang untuk mengatur dan mengurus kepentingan masyarakat setempat berdasarkan asal-usul dan adat istiadat setempat yang diakui dan dihormati dalam Sistem Pemerintahan Negara Kesatuan Republik Indonesia (UU No. 32 Tahun 2004). Kepala desa dipilih secara langsung oleh masyarakat di desa tersebut.
3. Kelurahan adalah suatu wilayah yang dipimpin oleh seorang lurah sebagai perangkat daerah kabupaten dan atau daerah kota di bawah kecamatan (UU No. 32 Tahun 2004). Lurah diangkat oleh Bupati/Walikota.
4. Badan Pusat Statistik (BPS) telah melakukan pendataan Potensi Desa (Podes) sejak tahun 1980. Sejak saat itu, Podes dilaksanakan secara rutin sebanyak 3 kali dalam kurun waktu sepuluh tahun untuk mendukung kegiatan Sensus Penduduk, Sensus Pertanian, ataupun Sensus Ekonomi. Dengan demikian, fakta penting terkait ketersediaan infrastruktur dan potensi yang dimiliki oleh setiap wilayah dapat dipantau perkembangannya secara berkala dan terus-menerus.
5. Metode Pengumpulan Data Podes 2020 dilakukan melalui wawancara langsung oleh petugas terlatih dengan narasumber yang relevan. Petugas adalah aparatur ataupun mitra kerja BPS Kabupaten/ Kota, sementara narasumber adalah kepala desa/lurah atau narasumber lain yang memiliki pengetahuan terhadap wilayah target pencacahan.
6. Pemerintah Desa adalah Kepala Desa dibantu perangkat Desa sebagai unsur penyelenggara Pemerintahan Desa.
7. Keuangan Desa adalah semua hak dan kewajiban Desa yang dapat dinilai dengan uang serta segala sesuatu berupa uang dan barang yang berhubungan dengan pelaksanaan hak dan kewajiban Desa.
8. Anggaran Pendapatan dan Belanja Desa yang selanjutnya disebut APB Desa adalah rencana keuangan tahunan Pemerintahan Desa.
9. Dana Desa adalah dana yang bersumber dari Anggaran Pendapatan dan Belanja Negara yang diperuntukkan bagi Desa yang ditransfer melalui Anggaran Pendapatan dan Belanja Daerah kabupaten/kota dan digunakan untuk membiayai penyelenggaraan pemerintahan, pelaksanaan pembangunan, pembinaan kemasyarakatan, dan pemberdayaan masyarakat.
10. Alokasi Dana Desa yang selanjutnya disingkat ADD, adalah dana perimbangan yang diterima kabupaten dalam Anggaran Pendapatan dan



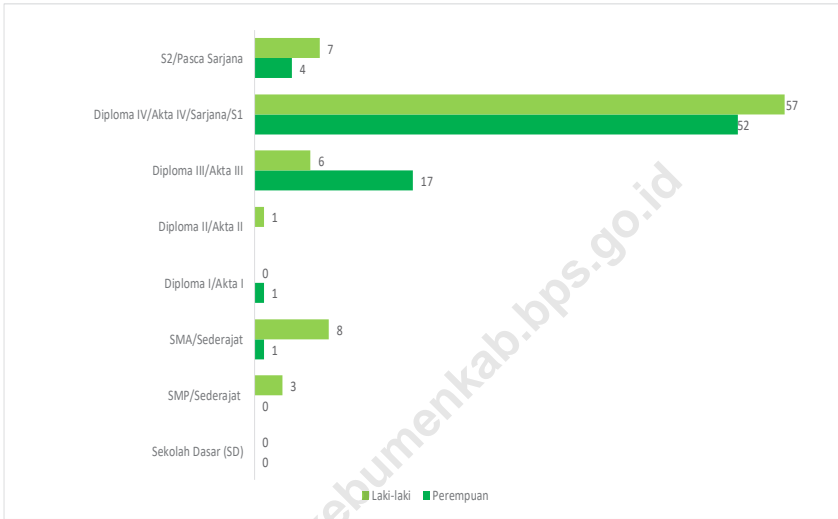
Belanja Daerah kabupaten setelah dikurangi Dana Alokasi Khusus.

11. Pajak Daerah adalah kontribusi wajib kepada Daerah yang tertuang oleh pribadi atau badan yang bersifat memaksa berdasarkan Undang-Undang, dengan tidak mendapatkan imbalan secara langsung dan digunakan untuk keperluan Daerah bagi sebesar-besarnya kemakmuran rakyat.
12. Retribusi Daerah adalah pungutan Daerah sebagai pembayaran atas jasa atau pemberian izin tertentu yang khusus disediakan dan/atau diberikan Pemerintah Daerah untuk kepentingan orang pribadi atau Badan.
13. Bagi Hasil Pajak Daerah dan Retribusi Daerah adalah dana yang dialokasikan oleh Pemerintah Daerah kepada Pemerintah Desa untuk membiayai peningkatan Penyelenggaraan Pemerintahan Desa yang bersumber dari realisasi penerimaan hasil Pajak Daerah dan Retribusi Daerah.
14. Pajak Bumi dan Bangunan Perdesaan dan Perkotaan adalah pajak atas bumi dan/atau bangunan yang dimiliki, dikuasai, dan/atau dimanfaatkan oleh orang pribadi atau Badan kecuali kawasan yang digunakan untuk kegiatan usaha perkebunan, perhutanan dan pertambangan.



Sumber : BPS, Pemutakhiran Kerangka Geospasial dan Muatan Wilayah Kerja Statistik

**Gambar 2.1** Jumlah Rukun Warga (RW) dan Rukun Tetangga (RT) Menurut Desa/Kelurahan di Kecamatan Sadang , 2023



Sumber : Badan Kepegawaian dan Pengembangan Sumber Daya Manusia Kabupaten Kebumen

**Gambar 2.2** Jumlah Pegawai Negeri Sipil Pemerintah Daerah Kecamatan Sadang Menurut Tingkat Pendidikan dan Jenis Kelamin, 2023

## 2.1 WILAYAH ADMINISTRATIF

**Tabel 2.1.1 Jumlah Rukun Warga (RW) dan Rukun Tetangga (RT) Menurut Desa/Kelurahan di Kecamatan Sadang , 2023**

Desa/Kelurahan	Rukun Warga (RW)	Rukun Tetangga (RT)
(1)	(2)	(3)
Pucangan	5	28
Seboro	9	52
Wonosari	6	25
Sadangkulon	4	19
Cangkring	5	15
Sadangwetan	4	17
Kedunggong	4	12
<b>Kecamatan Sadang</b>	<b>37</b>	<b>168</b>

Catatan : ...

Sumber : BPS, Pemutakhiran Kerangka Geospasial dan Muatan Wilayah Kerja Statistik

## 2.2 SUMBER DAYA MANUSIA

**Tabel 2.2.1 Jumlah Pegawai Negeri Sipil Menurut Pemerintah Daerah dan Jenis Kelamin, 2023**

Pemerintah Daerah	Laki-Laki	Perempuan	Jumlah
(1)	(2)	(3)	(4)
Dinas Kesehatan, Pengendalian Penduduk dan Keluarga Berencana	8	21	29
Dinas Pendidikan, Kepemudaan dan Olahraga	62	51	113
Kecamatan Sadang	12	3	15
<b>Jumlah</b>	<b>82</b>	<b>75</b>	<b>157</b>

Catatan : ...

Sumber : Badan Kepegawaian dan Pengembangan Sumber Daya Manusia Kabupaten Kebumen

**Tabel 2.2.2 Jumlah Pegawai Negeri Sipil Pemerintah Daerah Kecamatan Sadang Menurut Tingkat Pendidikan dan Jenis Kelamin, 2023**

Tingkat Pendidikan	Laki-Laki	Perempuan	Jumlah
(1)	(2)	(3)	(4)
Sekolah Dasar (SD)	-	-	-
SMP/Sederajat	3	-	3
SMA/Sederajat	8	1	9
Diploma I	-	1	1
Diploma II	1	-	1
Diploma III	6	17	23
Diploma IV/Sarjana (S1)	57	52	109
Pasca Sarjana	7	4	11
<b>Jumlah</b>	<b>82</b>	<b>75</b>	<b>157</b>

Catatan : ...

Sumber : Badan Kepegawaian dan Pengembangan Sumber Daya Manusia Kabupaten Kebumen

Tabel 2.2.3

### Banyaknya Aparat Pemerintahan Desa/Kelurahan Menurut Desa/Kelurahan di Kecamatan Sadang, 2023

Desa/Kelurahan	Kepala Desa/Lurah	Sekretaris Desa/Kelurahan	Kepala Urusan	Kepala Seksi	Kepala Dusun	Staf	Jumlah
(1)	(2)	(3)	(4)	(5)	(6)	(7)	(8)
Pucangan	1	1	3	3	5	-	13
Seboro	1	1	3	3	7	2	17
Wonosari	1	1	3	3	3	3	14
Sadangkulon	1	1	2	3	4	-	11
Cangkring	1	1	2	2	2	-	8
Sadangwetan	1	1	3	3	4	-	12
Kedunggong	1	1	3	3	4	-	12
<b>Kecamatan Sadang</b>	<b>7</b>	<b>7</b>	<b>19</b>	<b>20</b>	<b>29</b>	<b>5</b>	<b>87</b>

Catatan :

...

Sumber : Dinas Pemberdayaan Masyarakat dan Desa Kabupaten Kebumen

**Tabel 2.2.4 Keuangan Desa Menurut Desa/Kelurahan di Kecamatan Sadang , 2023**

Desa/Kelurahan	Dana Desa (DD)	Alokasi Dana Desa (ADD)	Bagi Hasil Pajak BHP	Bagi Hasil Retribusi BHR
(1)	(2)	(3)	(6)	(7)
Pucangan	1 170 300 000	444 283 000	24 544 000	3 161 000
Seboro	1 806 599 000	567 429 000	23 294 000	3 161 000
Wonosari	1 080 424 000	472 982 000	20 519 000	3 161 000
Sadangkulon	1 127 598 000	385 849 000	21 251 000	3 161 000
Cangkring	803 147 000	285 128 000	18 579 000	3 161 000
Sadangwetan	884 111 000	408 052 000	19 298 000	3 161 000
Kedunggong	931 536 000	415 272 000	19 579 000	3 161 000
<b>Kecamatan Sadang</b>	<b>7 803 715 000</b>	<b>2 978 995 000</b>	<b>147 064 000</b>	<b>22 127 000</b>

Catatan : ...

Sumber : Dinas Pemberdayaan Masyarakat dan Desa Kabupaten Kebumen





# 3

## PENDUDUK

Jumlah penduduk Kecamatan Sadang tahun 2023 sebesar 24.068

Rasio jenis kelamin penduduk kecamatan Sadang tahun 2023 sebanyak 106,11 jiwa dengan kepadatan penduduk 422 jiwa/km<sup>2</sup>

Kepadatan penduduk Kecamatan Sadang tertinggi di Desa Seboro dan Terendah di Desa Cangkring



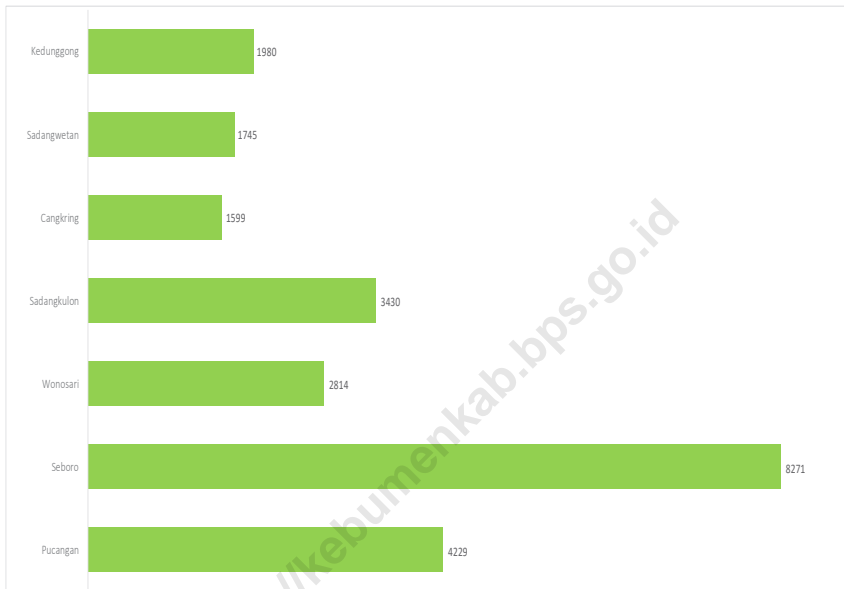
Sumber :

Dinas Kependudukan dan Pencatatan Sipil Kabupaten Kebumen



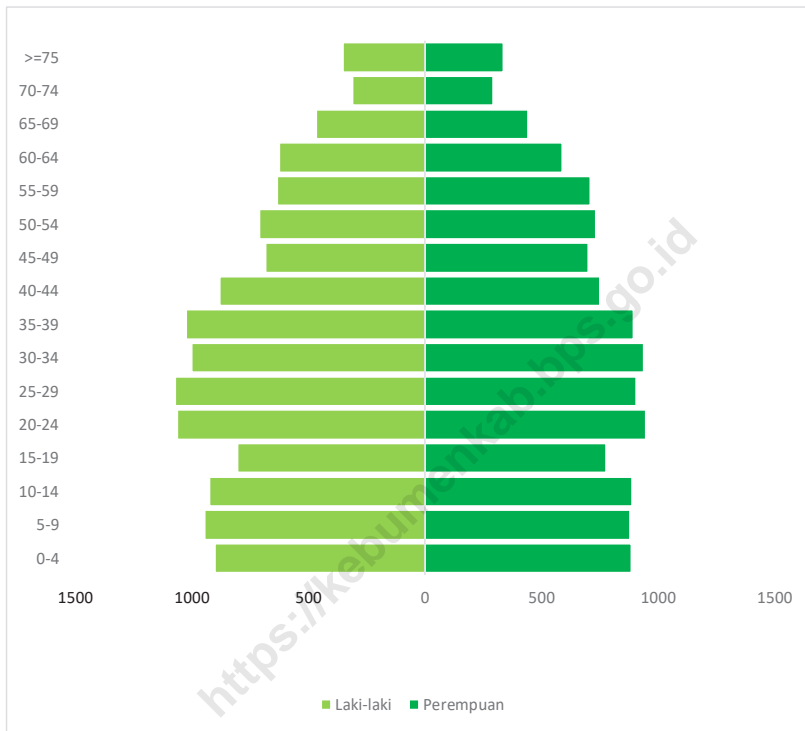
## PENJELASAN TEKNIS

1. Penduduk Indonesia adalah semua orang yang berdomisili di wilayah teritorial Indonesia, mencakup Warga Negara Indonesia (WNI) dan Warga Negara Asing (WNA) yang telah menetap selama satu tahun atau lebih atau berencana menetap di wilayah Indonesia selama minimal satu tahun. Pada sensus sebelumnya referensi waktu dalam konsep kependudukan adalah enam bulan. Perubahan ini didasari oleh UU No. 24 Tahun 2013 tentang Perubahan atas UU No. 23 Tahun 2006 tentang Administrasi Kependudukan pada Pasal 15.
2. Kepadatan penduduk adalah ukuran persebaran penduduk yang menunjukkan jumlah penduduk untuk setiap kilometer persegi luas wilayah.
3. Rasio jenis kelamin adalah perbandingan antara jumlah penduduk laki-laki dan jumlah penduduk perempuan pada suatu daerah dan waktu tertentu, yang biasanya dinyatakan dalam banyaknya penduduk laki-laki per 100 perempuan.
4. Distribusi penduduk adalah pola persebaran penduduk di suatu wilayah, baik berdasarkan batas-batas geografis maupun berdasarkan batas-batas administrasi pemerintahan.
5. Komposisi penduduk adalah pola persebaran penduduk menurut karakteristiknya, contoh: penduduk menurut kelompok umur, penduduk menurut jenis kelamin.
6. Sumber data kependudukan berasal dari hasil registrasi penduduk di Dinas Kependudukan dan Pencatatan Sipil Kabupaten Kebumen yang merupakan data penduduk hasil administrasi kependudukan secara hukum.



Sumber : Dinas Kependudukan dan Pencatatan Sipil Kabupaten Kebumen

**Gambar 3.1** Jumlah Penduduk Menurut Desa/Kelurahan di Kecamatan Sadang, 2023



Sumber : Dinas Kependudukan dan Pencatatan Sipil Kabupaten Kebumen

**Gambar 3.2** Jumlah Penduduk Menurut Kelompok Umur di Kecamatan Sadang, 2023

**Tabel 3.1****Penduduk, Distribusi Persentase Penduduk, Kepadatan Penduduk, Rasio Jenis Kelamin Penduduk Menurut Desa/ Kelurahan di Kecamatan Sadang, 2023**

Desa/Kelurahan	Penduduk		
	Laki-Laki	Perempuan	Jumlah
(1)	(2)	(3)	(4)
Pucangan	2.158	2.071	4.229
Seboro	4.269	4.002	8.271
Wonosari	1.457	1.357	2.814
Sadangkulon	1.772	1.658	3.430
Cangkring	818	781	1.599
Sadangwetan	885	860	1.745
Kedunggong	1.032	948	1.980
<b>Kecamatan Sadang</b>	<b>12.391</b>	<b>11.677</b>	<b>24.068</b>

Lanjutan Tabel 3.1

Desa/Kelurahan	Persentase Penduduk	Kepadatan Penduduk (per Km <sup>2</sup> )	Rasio Jenis Kelamin Penduduk
(1)	(5)	(6)	(7)
Pucangan	17,57	598	104,20
Seboro	34,37	551	106,67
Wonosari	11,69	484	107,37
Sadangkulon	14,25	406	106,88
Cangkring	6,64	302	104,74
Sadangwetan	7,25	334	102,91
Kedunggong	8,23	193	108,86
<b>Kecamatan Sadang</b>	<b>100,00</b>	<b>422</b>	<b>106,11</b>

Catatan : ...

Sumber : Dinas Kependudukan dan Pencatatan Sipil Kabupaten Kebumen



**Tabel 3.2 Jumlah Penduduk Menurut Kelompok Umur dan Jenis Kelamin di Kecamatan Sadang, 2023**

Kelompok Umur	Jenis Kelamin		
	Laki-Laki	Perempuan	Jumlah
(1)	(2)	(3)	(4)
0-4	901	885	1.786
5-9	944	880	1.824
10-14	925	890	1.815
15-19	804	778	1.582
20-24	1.061	948	2.009
25-29	1.072	905	1.977
30-34	1.001	939	1.940
35-39	1.025	896	1.921
40-44	879	751	1.630
45-49	683	702	1.385
50-54	710	733	1.443
55-59	634	709	1.343
60-64	626	589	1.215
65-69	465	442	907
70-74	309	293	602
>=75	352	337	689
<b>Kecamatan Sadang</b>	<b>12.391</b>	<b>11.677</b>	<b>24.068</b>

Catatan : ...

Sumber : Dinas Kependudukan dan Pencatatan Sipil Kabupaten Kebumen.

**Tabel 3.3** Jumlah Penduduk, Keluarga, Rata-rata Penduduk per Keluarga dan Kepadatan Penduduk Menurut Desa/Kelurahan di Kecamatan Sadang, 2023

Desa/Kelurahan	Jumlah Penduduk	Jumlah Keluarga	Rata-rata Penduduk per Keluarga
(1)	(2)	(3)	(4)
Pucangan	1.391	3	3
Seboro	2.670	3	3
Wonosari	933	3	3
Sadangkulon	1.113	3	3
Cangkring	524	3	3
Sadangwetan	642	3	3
Kedunggong	678	3	3
<b>Kecamatan Sadang</b>	<b>7.951</b>	<b>3</b>	<b>3</b>

Catatan : ...

Sumber : Dinas Kependudukan dan Pencatatan Sipil Kabupaten Kebumen

**Tabel 3.4** Jumlah Penduduk Menurut Agama dan Desa/Kelurahan di Kecamatan Sadang, 2023

Desa/Kelurahan	Islam	Protestan	Katholik	Hindu
(1)	(2)	(3)	(4)	(5)
Pucangan	4.225	-	4	-
Seboro	8.271	-	-	-
Wonosari	2.814	-	-	-
Sadangkulon	3.430	-	-	-
Cangkring	1.599	-	-	-
Sadangwetan	1.745	-	-	-
Kedunggong	1.980	-	-	-
<b>Kecamatan Sadang</b>	<b>24.064</b>	<b>-</b>	<b>4</b>	<b>-</b>

Lanjutan Tabel 3.4

<b>Desa/Kelurahan</b>	<b>Budha</b>	<b>Konghuchu</b>	<b>Aliran Kepercayaan</b>	<b>Jumlah</b>
(1)	(6)	(7)	(8)	(9)
Pucangan	-	-	-	4.229
Seboro	-	-	-	8.271
Wonosari	-	-	-	2.814
Sadangkulon	-	-	-	3.430
Cangkring	-	-	-	1.599
Sadangwetan	-	-	-	1.745
Kedunggong	-	-	-	1.980
<b>Kecamatan Sadang</b>	<b>-</b>	<b>-</b>	<b>-</b>	<b>24.068</b>

Sumber : Dinas Kependudukan dan Pencatatan Sipil Kabupaten Kebumen

**Tabel 3.5** Jumlah Penduduk Menurut Pekerjaan dan Desa/Kelurahan di Kecamatan Sadang, 2023

Desa/Kelurahan	Belum/Tidak Bekerja	Aparatur/ Pejabat Negara	Tenaga Pengajar	Wiraswasta
(1)	(2)	(3)	(4)	(5)
Pucangan	869	10	9	1.371
Seboro	1.661	40	16	2.621
Wonosari	552	22	15	766
Sadangkulon	643	22	16	1.148
Cangkring	322	13	2	378
Sadangwetan	313	22	12	492
Kedunggong	310	15	12	378
<b>Kecamatan Sadang</b>	<b>4.670</b>	<b>144</b>	<b>82</b>	<b>7.154</b>

Lanjutan Tabel 3.5

Desa/Kelurahan	Pertanian/ Peternakan	Nelayan	Agama dan Kepercayaan	Pelajar/ Mahasiswa
(1)	(6)	(7)	(8)	(9)
Pucangan	779	-	1	555
Seboro	1.261	1	-	1.136
Wonosari	630	1	-	416
Sadangkulon	408	-	-	594
Cangkring	523	-	-	228
Sadangwetan	545	-	-	221
Kedunggong	599	-	-	296
<b>Kecamatan Sadang</b>	<b>4.745</b>	<b>2</b>	<b>1</b>	<b>3.446</b>

Lanjutan Tabel 3.5

Desa/Kelurahan	Tenaga Kesehatan	Pensiunan	Lainnya	Jumlah
(1)	(10)	(11)	(12)	(13)
Pucangan	2	8	625	4.229
Seboro	2	8	1.525	8.271
Wonosari	2	9	401	2.814
Sadangkulon	5	5	589	3.430
Cangkring	-	1	132	1.599
Sadangwetan	2	4	134	1.745
Kedunggong	1	2	367	1.980
<b>Kecamatan Sadang</b>	<b>14</b>	<b>37</b>	<b>3.773</b>	<b>24.068</b>

Sumber : Dinas Kependudukan dan Pencatatan Sipil Kabupaten Kebumen

**Tabel 3.6** Jumlah Penduduk Menurut Pendidikan Akhir dan Desa/ Kelurahan di Kecamatan Sadang, 2023

Desa/Kelurahan	Tidak/Belum Sekolah	Belum Tamat SD/ Sederajat	Tamat SD/Sederajat
(1)	(2)	(3)	(4)
Pucangan	838	361	2.076
Seboro	1.712	715	4.149
Wonosari	554	234	1.122
Sadangkulon	622	330	1.091
Cangkring	323	122	705
Sadangwetan	321	133	735
Kedunggong	350	248	947
<b>Kecamatan Sadang</b>	<b>4.720</b>	<b>2.143</b>	<b>10.825</b>



Lanjutan Tabel 3.6

Desa/Kelurahan	SLTP/Sederajat	SLTA/ Sederajat	Diploma I/II	Akademi/ Diploma III/ Sarjana Muda
(1)	(5)	(6)	(7)	(8)
Pucangan	574	341	5	7
Seboro	1.076	528	9	22
Wonosari	536	310	7	8
Sadangkulon	770	524	8	15
Cangkring	290	138	2	3
Sadangwetan	315	207	3	7
Kedunggong	238	173	3	5
<b>Kecamatan Sadang</b>	<b>3.799</b>	<b>2.221</b>	<b>37</b>	<b>67</b>

Lanjutan Tabel 3.6

Desa/Kelurahan	Diploma IV/ Strata I	Strata II	Strata III	Jumlah
(1)	(9)	(10)	(11)	(12)
Pucangan	27	-	-	4.229
Seboro	58	2	-	8.271
Wonosari	40	3	-	2.814
Sadangkulon	68	2	-	3.430
Cangkring	16	-	-	1.599
Sadangwetan	24	-	-	1.745
Kedunggong	16	-	-	1.980
<b>Kecamatan Sadang</b>	<b>249</b>	<b>7</b>	<b>-</b>	<b>24.068</b>

Sumber : Dinas Kependudukan dan Pencatatan Sipil Kabupaten Kebumen

**Tabel 3.7****Jumlah Penduduk Menurut Status Kawin dan Desa/Kelurahan di Kecamatan Sadang, 2023**

Desa/Kelurahan	Belum Kawin	Kawin	Cerai Hidup	Cerai Mati	Jumlah
(1)	(2)	(3)	(4)	(5)	(6)
Pucangan	1.717	2.242	92	178	4.229
Seboro	3.319	4.479	158	315	8.271
Wonosari	1.154	1.461	67	132	2.814
Sadangkulon	1.487	1.693	95	155	3.430
Cangkring	635	880	28	56	1.599
Sadangwetan	623	987	39	96	1.745
Kedunggong	721	1119	43	97	1.980
<b>Kecamatan Sadang</b>	<b>9.656</b>	<b>12.861</b>	<b>522</b>	<b>1.029</b>	<b>24.068</b>

Sumber : Dinas Kependudukan dan Pencatatan Sipil Kabupaten Kebumen

# 4

# SOSIAL DAN KESEJAHTERAAN RAKYAT




Sumber :  
Kementerian Pendidikan, Kebudayaan, Riset, dan Teknologi, Sistem Data Pokok Pendidikan, data semester ganjil



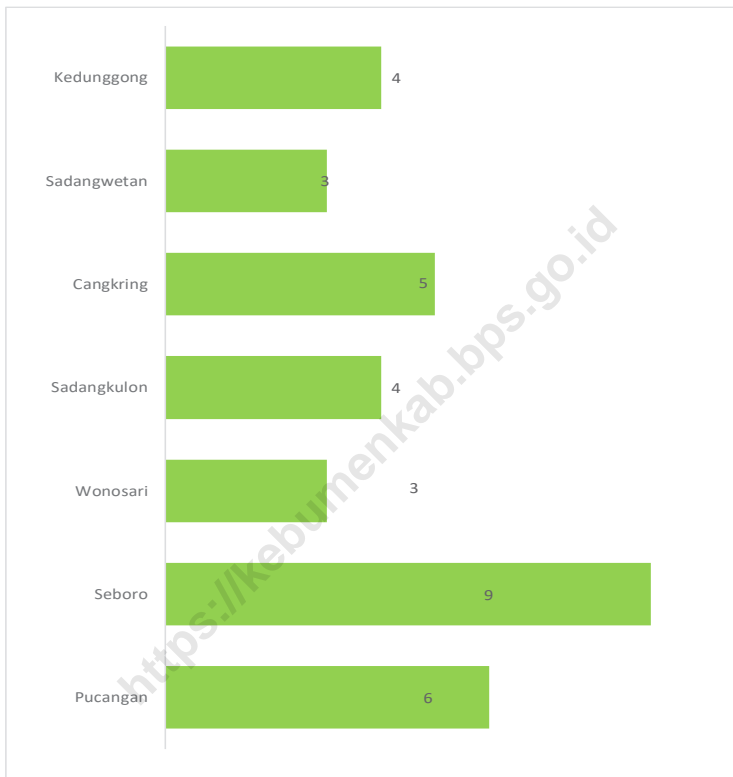
## PENJELASAN TEKNIS

1. Tidak/belum pernah sekolah adalah mereka yang tidak pernah atau belum pernah terdaftar dan tidak pernah atau belum pernah aktif mengikuti pendidikan di suatu jenjang pendidikan formal. Termasuk juga yang tamat/belum tamat taman kanak-kanak tetapi tidak melanjutkan ke sekolah dasar.
2. Masih bersekolah adalah mereka yang terdaftar dan aktif mengikuti pendidikan formal dan nonformal (Paket A, B, atau C), baik pendidikan dasar, menengah maupun pendidikan tinggi. Bagi mahasiswa yang sedang cuti dianggap masih bersekolah.
3. Tidak bersekolah lagi adalah mereka yang pernah terdaftar dan aktif mengikuti pendidikan di suatu jenjang pendidikan formal dan nonformal (Paket A, B, atau C), tetapi pada saat pencacahan tidak lagi terdaftar dan tidak aktif mengikuti pendidikan.
4. Tamat sekolah adalah menyelesaikan pelajaran yang ditandai dengan lulus ujian akhir pada kelas atau tingkat terakhir suatu jenjang pendidikan di sekolah negeri maupun swasta dengan mendapatkan tanda tamat belajar/ijazah. Seseorang yang belum mengikuti pelajaran pada kelas tertinggi tetapi telah mengikuti ujian akhir dan lulus dianggap tamat sekolah.
5. Jalur pendidikan formal terdiri atas pendidikan dasar, pendidikan menengah, dan pendidikan tinggi. Jenis pendidikan yang diajarkan mencakup pendidikan umum, kejuruan, akademik, profesi, vokasi, keagamaan, dan khusus.
  - Pendidikan Dasar berbentuk Sekolah Dasar (SD) dan Madrasah Ibtidaiyah (MI) atau bentuk lain yang sederajat serta Sekolah Menengah Pertama (SMP) dan Madrasah Tsanawiyah (MTs), atau bentuk lain yang sederajat.
  - Pendidikan Menengah berbentuk Sekolah Menengah Atas (SMA), Madrasah Aliyah (MA), Sekolah Menengah Kejuruan (SMK), dan Madrasah Aliyah Kejuruan (MAK), atau bentuk lain yang sederajat.
  - Pendidikan Tinggi merupakan jenjang pendidikan setelah pendidikan menengah yang mencakup program pendidikan diploma, sarjana, magister, spesialis, dan doktor yang diselenggarakan oleh perguruan tinggi. Perguruan tinggi dapat berbentuk akademi, politeknik, sekolah tinggi, institus, atau universitas.



Sumber : <sup>1</sup> Kementerian Pendidikan, Kebudayaan, Riset, dan Teknologi, Sistem Data Pokok Pendidikan, data semester ganjil laporan sampai dengan 30 November 2022  
<sup>2</sup> Kementerian Agama, EMIS, data semester ganjil laporan sampai dengan 9 Februari 2023

**Gambar 4.1** Jumlah Sekolah Menurut Tingkat Pendidikan di Kecamatan Sadang, 2023



Sumber : Dinas Kesehatan Kabupaten Kebumen

**Gambar 4.2** Jumlah Posyandu Menurut Desa/Kelurahan di Kecamatan Sadang, 2023



## 4.1 PENDIDIKAN

**Tabel 4.1.1 Banyaknya Desa/Kelurahan yang Memiliki Fasilitas Sekolah Menurut Tingkat Pendidikan di Kecamatan Sadang, 2020–2022**

Tingkat Pendidikan	2020 <sup>1</sup>	2021 <sup>1</sup>	2022 <sup>2</sup>
(1)	(2)	(3)	(4)
Sekolah Dasar (SD)	7	7	-
Sekolah Menengah Pertama (SMP)	2	2	-
Sekolah Menengah Atas (SMA)	1	1	-
Sekolah Menengah Kejuruan (SMK)	1	1	-
Akademi/Perguruan Tinggi	-	-	-

Sumber : <sup>1</sup>Badan Pusat Statistik, Pendataan Potensi Desa (Podes)

<sup>2</sup>...

**Tabel 4.1.2 Jumlah Sekolah Menurut Tingkat Pendidikan di Kecamatan Sadang, 2022/2023 dan 2023/2024**

Tingkat Pendidikan	Negeri		Swasta		Jumlah	
	2022/2023	2023/2024	2022/2023	2023/2024	2022/2023	2023/2024
(1)	(2)	(3)	(4)	(5)	(6)	(7)
Sekolah Dasar (SD) <sup>1</sup>	13	12	-	-	13	12
Madrasah Ibtidaiyah (MI) <sup>2</sup>	-	-	3	3	3	3
Sekolah Menengah Pertama (SMP) <sup>1</sup>	1	1	1	1	2	2
Madrasah Tsanawiyah (MTs) <sup>2</sup>	-	-	1	1	1	1
Sekolah Menengah Atas (SMA) <sup>1</sup>	-	-	-	-	-	-
Sekolah Menengah Kejuruan (SMK) <sup>1</sup>	-	-	1	1	1	1
Madrasah Aliyah (MA) <sup>2</sup>	-	-	1	1	1	1
Perguruan Tinggi	-	-	-	-	-	-

Catatan : <sup>3</sup>Seluruh Raudatul Athfal (RA) berstatus swasta

Sumber : <sup>1</sup> Kementerian Pendidikan, Kebudayaan, Riset, dan Teknologi, Sistem Data Pokok Pendidikan, data semester ganjil laporan sampai dengan 30 November 2022

<sup>2</sup> Kementerian Agama, EMIS, data semester ganjil laporan sampai dengan 9 Februari 2023

**Tabel 4.1.3 Jumlah Guru Menurut Tingkat Pendidikan di Kecamatan Sadang, 2022/2023 dan 2023/2024**

Tingkat Pendidikan	Negeri		Swasta		Jumlah	
	2022/2023	2023/2024	2022/2023	2023/2024	2022/2023	2023/2024
(1)	(2)	(3)	(4)	(5)	(6)	(7)
Sekolah Dasar (SD) <sup>1,3</sup>	109	290	-	-	109	290
Madrasah Ibtidaiyah (MI) <sup>2</sup>	-	-	23	25	23	25
Sekolah Menengah Pertama (SMP) <sup>1,3</sup>	19	17	6	7	25	24
Madrasah Tsanawiyah (MTs) <sup>2</sup>	-	-	21	19	21	19
Sekolah Menengah Atas (SMA) <sup>1,3</sup>	-	-	-	-	-	-
Sekolah Menengah Kejuruan (SMK) <sup>1,3</sup>	-	-	19	9	19	9
Madrasah Aliyah (MA) <sup>2</sup>	-	-	14	15	14	145
Perguruan Tinggi	-	-	-	-	-	-

Catatan : <sup>3</sup> Jumlah guru termasuk kepala sekolah dan guru  
 Sumber : <sup>1</sup> Kementerian Pendidikan, Kebudayaan, Riset, dan Teknologi, Sistem Data Pokok Pendidikan, data semester ganjil laporan sampai dengan 30 November 2022  
<sup>2</sup> Kementerian Agama, EMIS, data semester ganjil laporan sampai dengan 9 Februari 2023

**Tabel 4.1.4 Jumlah Murid Menurut Tingkat Pendidikan di Kecamatan Sadang, 2022/2023 dan 2023/2024**

Tingkat Pendidikan	Negeri		Swasta		Jumlah	
	2022/2023	2023/2024	2022/2023	2023/2024	2022/2023	2023/2024
(1)	(2)	(3)	(4)	(5)	(6)	(7)
Sekolah Dasar (SD) <sup>1,3</sup>	1 635	1 623	-	-	1 635	1 623
Madrasah Ibtidaiyah (MI) <sup>2</sup>	-	-	273	265	273	265
Sekolah Menengah Pertama (SMP) <sup>1,3</sup>	363	379	76	80	439	459
Madrasah Tsanawiyah (MTs) <sup>2</sup>	-	-	99	79	99	79
Sekolah Menengah Atas (SMA) <sup>1,3</sup>	-	-	-	-	-	-
Sekolah Menengah Kejuruan (SMK) <sup>1,3</sup>	-	-	134	126	134	126
Madrasah Aliyah (MA) <sup>2</sup>	-	-	72	60	72	60
Perguruan Tinggi	-	-	-	-	-	-

Catatan : ...

Sumber : <sup>1</sup> Kementerian Pendidikan, Kebudayaan, Riset, dan Teknologi, Sistem Data Pokok Pendidikan, data semester ganjil laporan sampai dengan 30 November 2022

<sup>2</sup> Kementerian Agama, EMIS, data semester ganjil laporan sampai dengan 9 Februari 2023

## 4.2 KESEHATAN

**Tabel 4.2.4** Banyaknya Warga Penderita Gizi Buruk dan Kekurangan Gizi Menurut Desa/Kelurahan di Kecamatan Sadang, 2023

Desa/Kelurahan	Gizi Buruk	Penderita Kekurangan Gizi
(1)	(2)	(3)
Pucangan	1	19
Seboro	-	30
Wonosari	2	10
Sadangkulon	-	3
Cangkring	-	2
Sadangwetan	-	5
Kedunggong	-	1
<b>Kecamatan Sadang</b>	<b>3</b>	<b>70</b>

Catatan : ...

Sumber : Dinas Kesehatan, Pengendalian Penduduk dan Keluarga Berencana Kabupaten Kebumen

**Tabel 4.2.2 Jumlah Sarana Kesehatan Menurut Desa/Kelurahan di Kecamatan Sadang, 2023**

Desa/Kelurahan	Rumah Sakit	Puskesmas	Pustu	Apotik	Posyandu
(1)	(2)	(3)	(4)	(5)	(6)
Pucangan	-	-	-	-	6
Seboro	...	...	...	...	9
Wonosari	-	-	-	-	3
Sadangkulon	-	1	1	-	4
Cangkring	-	-	1	-	5
Sadangwetan	-	-	-	-	3
Kedunggong	-	-	-	-	4
<b>Kecamatan Sadang</b>	-	1	2	-	34

Catatan : ...

Sumber : Dinas Kesehatan, Pengendalian Penduduk dan Keluarga Berencana Kabupaten Kebumen

**Tabel 4.2.3 Jumlah Pasangan Usia Subur dan Peserta KB Aktif (Usia 15-49 Tahun) Menurut Jenis Alat KB di Kabupaten Kebumen, di Kecamatan Sadang, 2023**

Desa/Kelurahan	Jumlah PUS	Peserta KB Aktif			
		IUD	MOW	MOP	Kondom
(1)	(2)	(3)	(4)	(5)	(6)
Pucangan	602	18	7	-	16
Seboro	1180	16	13	1	22
Wonosari	441	11	11	-	14
Sadangkulon	507	11	2	1	32
Cangkring	254	4	2	-	15
Sadangwetan	238	2	1	-	9
Kedunggong	300	9	-	-	14
<b>Kecamatan Sadang</b>	<b>3522</b>	<b>71</b>	<b>36</b>	<b>2</b>	<b>122</b>

Lanjutan Tabel/*Continued Table* 4.2.3

Desa/Kelurahan	Peserta KB Aktif			
	Implan	Suntikan	Pil	Jumlah
(1)	(7)	(8)	(9)	(10)
Pucangan	96	223	30	390
Seboro	224	500	73	849
Wonosari	119	145	22	322
Sadangkulon	99	209	34	388
Cangkring	53	131	21	226
Sadangwetan	55	42	18	127
Kedunggong	64	116	30	233
<b>Kecamatan Sadang</b>	<b>710</b>	<b>1366</b>	<b>228</b>	<b>2535</b>

Sumber: Dinas Kesehatan, Pengendalian Penduduk dan Keluarga Berencana Kabupaten Kebumen



### 4.3 AGAMA DAN SOSIAL LAINNYA

**Tabel 4.3.1 Jumlah Tempat Peribadatan Menurut Desa/Kelurahan di Kecamatan Sadang, 2023**

Desa/Kelurahan	Masjid	Mushola	Gereja Protestan	Gereja Katolik	Pura	Vihara	Klenteng
(1)	(2)	(3)	(4)	(5)	(6)	(7)	(8)
Pucangan	0	16	-	-	-	-	-
Seboro	8	27	-	-	-	-	-
Wonosari	3	0	-	-	-	-	-
Sadangkulon	7	11	-	-	-	-	-
Cangkring	3	5	-	-	-	-	-
Sadangwetan	2	7	-	-	-	-	-
Kedunggong	1	10	-	-	-	-	-
<b>Kecamatan Sadang</b>	<b>24</b>	<b>76</b>	<b>-</b>	<b>-</b>	<b>-</b>	<b>-</b>	<b>-</b>

Catatan : ...

Sumber : Kementerian Dalam Negeri Republik Indonesia

# 5

# PERTANIAN

## Produksi Terbesar di Kecamatan Sadang Tahun 2023

Pisang : 486 Kuintal

Jambu Biji : 415 Kuintal

Durian : 160 Kuintal



Cabai Rawit : 19 Kuintal



Sumber :

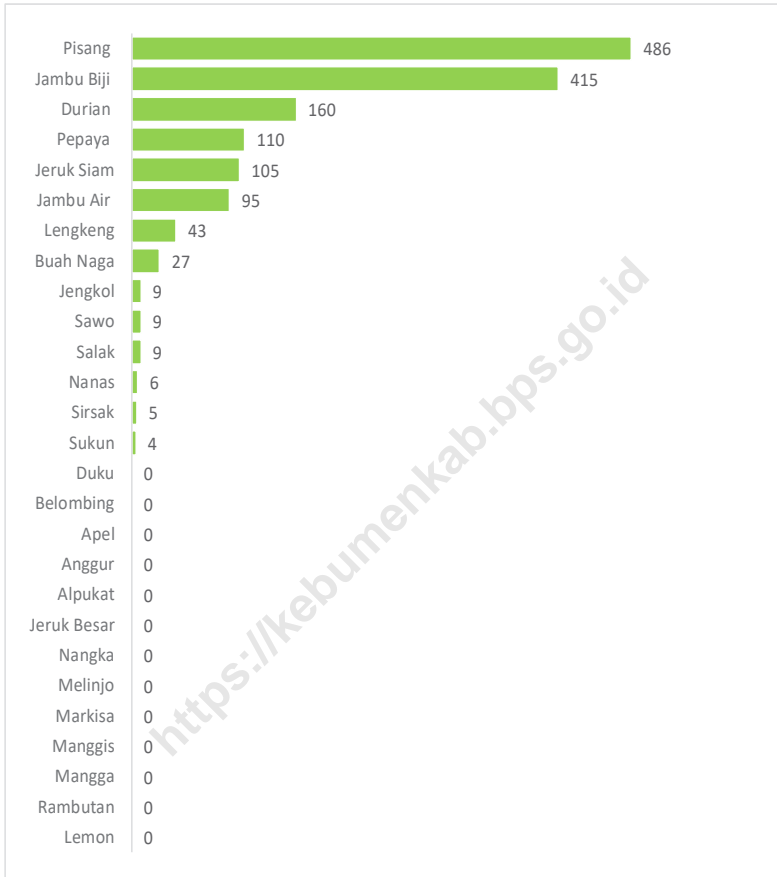
BPS, Statistik Pertanian Hortikultura SPH-SBS

BPS, Statistik Pertanian Hortikultura SPH-BST



## PENJELASAN TEKNIS

1. Tanaman sayuran dan buah- buahan semusim
  - Tanaman sayuran semusim adalah tanaman sumber vitamin, garam mineral dan lain-lain yang dikonsumsi dari bagian tanaman yang berupa daun, bunga, buah, dan umbinya, yang berumur kurang dari satu tahun.
  - Tanaman buah-buahan semusim adalah tanaman sumber vitamin, garam mineral, dan lain-lain yang dikonsumsi dari bagian tanaman yang berupa buah, berumur kurang dari satu tahun, tidak berbentuk pohon/rumpun tetapi menjalar dan berbatang lunak.
2. Tanaman buah-buahan dan sayuran tahunan
  - Tanaman buah-buahan tahunan adalah tanaman sumber vitamin, garam mineral, dan lain-lain yang dikonsumsi dari bagian tanaman yang berupa buah dan merupakan tanaman tahunan.
  - Tanaman sayuran tahunan adalah tanaman sumber vitamin, garam mineral, dan lain-lain yang dikonsumsi dari bagian tanaman yang berupa daun dan atau buah yang berumur lebih dari satu tahun.
3. Tanaman biofarmaka adalah tanaman yang bermanfaat untuk obat-obatan, kosmetik, dan kesehatan yang dikonsumsi atau digunakan dari bagian-bagian tanaman seperti daun, batang, buah, umbi (rimpang) ataupun akar.
4. Tanaman hias adalah tanaman yang mempunyai nilai keindahan baik bentuk, warna daun, tajuk maupun bunganya, sering digunakan untuk penghias pekarangan dan lain sebagainya.
5. Luas panen tanaman hortikultura adalah luas tanaman sayuran, buah-buahan, biofarmaka, dan tanaman hias yang diambil hasilnya/dipanen pada periode pelaporan.
6. Luas panen untuk tanaman sayuran adalah luas tanaman yang dipanen sekaligus/habis/ dibongkar dan luas tanaman yang dipanen berkali-kali (lebih dari satu kali)/belum habis.
7. Produksi hortikultura adalah hasil menurut bentuk produk dari setiap tanaman sayuran, buah-buahan, biofarmaka dan tanaman hias yang diambil berdasarkan luas yang dipanen/tanaman yang menghasilkan pada bulan/triwulan laporan.



Sumber : Badan Pusat Statistik, Statistik Pertanian Hortikultura SPH-SBS

**Gambar 5.1**      **Produksi Tanaman Sayuran dan Buah-buahan Semusim di Kecamatan Sadang, 2023**

**Tabel 5.1 Luas Panen Tanaman Sayuran dan Buah-buahan Musim Menurut Jenis Tanaman di Kecamatan Sadang (ha), 2020–2023**

Jenis Tanaman	2020	2021	2022	2023
(1)	(2)	(3)	(4)	(5)
<b>Sayuran:</b>				
Bawang Daun				-
Bawang Merah	3	9	1	-
Bawang Putih	-	-	-	-
Bayam	-	-	-	-
Blewah	-	-	-	-
Buncis	-	4	4	-
Cabai Besar	-	-	-	-
Cabai Rawit	5	-	-	3
Jamur	-	-	-	0
Kacang Merah	-	-	-	-
Kacang Panjang	-	-	-	-
Kangkung	-	-	-	-
Kembang Kol	-	-	-	-
Kentang	-	-	-	-
Ketimun	-	-	-	-
Kubis	-	-	-	-
Labu Siam	-	-	-	-
Lobak	-	-	-	-
Melon	-	-	-	-
Paprika	-	-	-	-
Sawi	-	-	-	-
Cabai Keriting	-	-	-	-
<b>Buah-buahan:</b>				
Semangka	-	-	-	-
Stroberi	-	-	-	-
Terung	-	-	-	-
Tomat	-	-	-	-
Wortel	-	-	-	-

Catatan : ...

Sumber : Badan Pusat Statistik, Statistik Pertanian Hortikultura SPH-SBS

**Tabel 5.2**      **Produksi Tanaman Sayuran dan Buah-buahan Semusim Menurut Jenis Tanaman di Kecamatan Sadang (kuintal), 2020–2023**

Jenis Tanaman	2020	2021	2022	2023
(1)	(2)	(3)	(4)	(5)
<b>Sayuran:</b>				
Bawang Daun	-	-	-	-
Bawang Merah	150	233	15	-
Bawang Putih	-	-	-	-
Bayam	-	-	-	-
Blewah	-	-	-	-
Buncis	-	51	31	-
Cabai Besar	-	-	-	-
Cabai Rawit	82	-	-	19
Jamur	-	-	-	0
Kacang Merah	-	-	-	-
Kacang Panjang	-	-	-	-
Kangkung	-	-	-	-
Kembang Kol	-	-	-	-
Kentang	-	-	-	-
Ketimun	-	-	-	-
Kubis	-	-	-	-
Labu Siam	-	-	-	-
Lobak	-	-	-	-
Melon	-	-	-	-
Paprika	-	-	-	-
Sawi	-	-	-	-
Cabai Keriting	-	-	-	-
<b>Buah-buahan:</b>				
Semangka	-	-	-	-
Stroberi	-	-	-	-
Terung	-	-	-	-
Tomat	-	-	-	-
Wortel	-	-	-	-

Catatan :

...

Sumber :

Badan Pusat Statistik, Statistik Pertanian Hortikultura SPH-SBS/BPS-Statistics Indonesia, *Agricultural Statistic for Horticulture SPH-SBS*

**Tabel 5.3 Luas Panen Tanaman Biofarmaka Menurut Jenis Tanaman di Kecamatan Sadang (m<sup>2</sup>), 2020–2023**

Jenis Tanaman	2020	2021	2022	2023
(1)	(2)	(3)	(4)	(5)
Dlingo	-	-	-	-
Jahe	6.200	26.500	17.000	9.000
Kapulaga	18.000	20.000	33.000	31.000
Keji Beling	-	-	-	...
Kencur	165.995	195.500	264.500	185.000
Kunyit	3.500	11.500	6.000	5.000
Laos	-	-	-	-
Lempuyang	-	-	-	-
Lidah Buaya	-	-	-	-
Mahkota Dewa	-	-	-	-
Mengkudu	-	-	-	-
Sambiloto	-	-	-	-
Temuireng	-	-	-	-
Temukunci	-	-	-	-
Temulawak	-	-	-	-
Jeruk Nipis	-	-	-	-
Serai	-	-	-	-

Catatan : ...

Sumber : Badan Pusat Statistik, Statistik Pertanian Hortikultura SPH-TBF



**Tabel 5.4**      **Produksi Tanaman Biofarmaka Menurut Jenis Tanaman di Kecamatan Sadang (kg), 2020–2023**

Jenis Tanaman	2020	2021	2022	2023
(1)	(2)	(3)	(4)	(5)
Dlingo	-	-	-	-
Jahe	7.000	50.000	21.350	5.500
Kapulaga	4.000	10.000	14.400	14.800
Keji Beling	-	-	-	-
Kencur	141.750	87.450	103.500	71.800
Kunyit	3.500	23.150	3.900	6.700
Laos	-	-	-	-
Lempuyang	-	-	-	-
Lidah Buaya	-	-	-	-
Mahkota Dewa	-	-	-	-
Mengkudu	-	-	-	-
Sambiloto	-	-	-	-
Temuireng	-	-	-	-
Temukunci	-	-	-	-
Temulawak	-	-	-	-
Jeruk Nipis	-	-	-	-
Serai	-	-	-	-

Catatan : ...

Sumber : Badan Pusat Statistik, Statistik Pertanian Hortikultura SPH-TBF

### 5.5 Luas Panen Tanaman Hias Menurut Jenis Tanaman di Kecamatan Sadang (m<sup>2</sup>), 2020–2023

Jenis Tanaman	2020	2021	2022	2023
(1)	(2)	(3)	(4)	(5)
Anggrek	-	-	-	-
Anthurium Bunga	-	-	-	-
Anthurium Daun	-	-	-	-
Anyelir	-	-	-	-
Balanceng	-	-	-	-
Dracaena	-	-	-	-
Euphorbia	-	-	-	-
Gladiol	-	-	-	-
Hanjuang	-	-	-	-
Herbras	-	-	-	-
Kamboja Jepang	-	-	-	-
Keladi Hias	-	-	-	-
Krisan	-	-	-	-
Mawar	-	-	-	-
Melati	-	-	-	-
Monstera	-	-	-	-
Pakis	-	-	-	-
Palem	-	-	-	-
Pedang-pedangan	-	-	-	-
Philodendron	-	-	-	-
Pisang-pisangan	-	-	-	-
Sedap Malam	-	-	-	-
Soka	-	-	-	-
Sri Rejeki	-	-	-	-
Bromelia	-	-	-	-
Bugenvil	-	-	-	-
Puring	-	-	-	-

Catatan : ...

Sumber : Badan Pusat Statistik, Statistik Pertanian Hortikultura SPH-TH

**Tabel 5.6**                    **Produksi Tanaman Hias Menurut Jenis Tanaman di Kecamatan Sadang (tangkai), 2020–2023**

Jenis Tanaman	2020	2021	2022	2023
(1)	(2)	(3)	(4)	(5)
Anggrek	-	-	-	-
Anthurium Bunga	-	-	-	-
Anthurium Daun	-	-	-	-
Anyelir	-	-	-	-
Balanceng	-	-	-	-
Dracaena	-	-	-	-
Euphorbia	-	-	-	-
Gladiol	-	-	-	-
Hanjuang	-	-	-	-
Herbras	-	-	-	-
Kamboja Jepang	-	-	-	-
Keladi Hias	-	-	-	-
Krisan	-	-	-	-
Mawar	-	-	-	-
Melati	-	-	-	-
Monstera	-	-	-	-
Pakis	-	-	-	-
Palem	-	-	-	-
Pedang-pedangan	-	-	-	-
Philodendron	-	-	-	-
Pisang-pisangan	-	-	-	-
Sedap Malam	-	-	-	-
Soka	-	-	-	-
Sri Rejeki	-	-	-	-
Bromelia	-	-	-	-
Bugenvil	-	-	-	-
Puring	-	-	-	-
	-	-	-	-

Catatan :

...

Sumber :

Badan Pusat Statistik, Statistik Pertanian Hortikultura SPH-TH

**Tabel 5.7**      **Produksi Buah-Buahan dan Sayuran Tahunan Menurut Jenis Tanaman di Kecamatan Sadang (kuintal), 2020–2023**

Jenis Tanaman	2020	2021	2022	2023
(1)	(2)	(3)	(4)	(5)
Alpukat	-	75	-	-
Anggur	-	-	-	-
Apel	-	-	-	-
Belimbing	-	-	-	-
Duku	-	-	-	-
Durian	128	270	71	160
Jambu Air	-	80	-	95
Jambu Biji	100	1.243	175	415
Jengkol	-	8	15	9
Jeruk Besar	-	-	-	-
Jeruk Siam	270	1 802	-	105
Mangga	1.515	-	21	-
Manggis	-	-	-	-
Markisa	-	-	-	-
Melinjo	-	-	-	-
Nangka	-	-	-	-
Nenas	2	5	5	6
Pepaya	68	201	138	110
Petai	492	531	86	-
Pisang	557	4.339	412	486
Rambutan	-	170	-	-
Salak	-	241	-	9
Sawo	15	20	-	9
Sirsak	-	4	-	5
Sukun	8	2	-	4
Buah Naga	-	30	102	27
Lemon	-	-	-	-
Lengkeng	-	-	131	43
	-	-	-	-

Catatan : ...

Sumber : Badan Pusat Statistik, Statistik Pertanian Hortikultura SPH-TH

**Tabel 5.8** Populasi Ternak menurut Jenis Ternak Menurut Desa/ Kelurahan di Kecamatan Sadang, 2023

Desa/Kelurahan	Sapi Perah	Sapi Potong	Kerbau	Kuda	Kambing	Domba	Babi
(1)	(2)	(3)	(4)	(5)	(6)	(7)	(8)
Pucangan	105	-	38	-	738	92	-
Seboro	132	-	13	-	475	51	-
Wonosari	158	-	9	-	170	23	-
Sadangkulon	25	-	22	-	170	37	-
Cangkring	56	-	0	-	105	23	-
Sadangwetan	29	-	18	-	174	16	-
Kedunggong	30	-	-	-	403	-	-
<b>Kecamatan Sadang</b>	<b>535</b>	<b>-</b>	<b>100</b>	<b>-</b>	<b>2.235</b>	<b>242</b>	<b>-</b>

Catatan : ...

Sumber : Dinas Pertanian dan Pangan Kabupaten Kebumen

**Tabel 5.9** Populasi Unggas menurut Jenis Ternak Menurut Desa/ Kelurahan di Kecamatan Sadang, 2023

Desa/Kelurahan	Ayam Layer	Ayam Broiler	Ayam Buras	Itik	Burung Puyuh
(1)	(2)	(3)	(4)	(5)	(6)
Pucangan	-	-	512	151	-
Seboro	-	-	332	115	-
Wonosari	-	-	645	75	-
Sadangkulon	-	-	210	74	-
Cangkring	-	-	126	112	-
Sadangwetan	-	-	145	120	-
Kedunggong	-	-	102	100	-
<b>Kecamatan Sadang</b>	-	-	<b>2 072</b>	<b>747</b>	-

Lanjutan Tabel 5.10

Desa/Kelurahan (1)	Angsa (7)	Entog (8)	Merpati (9)	Ayam Joper (10)
Pucangan	-	145	100	-
Seboro	-	57	-	-
Wonosari	15	131	267	-
Sadangkulon	-	-	150	-
Cangkring	6	312	115	-
Sadangwetan	-	76	-	-
Kedunggong	-	55	-	-
<b>Kecamatan Sadang</b>	<b>21</b>	<b>776</b>	<b>632</b>	<b>-</b>

Catatan :

...

Sumber :

Dinas Pertanian dan Pangan Kabupaten Kebumen





**ST 2023**

**SENSUS PERTANIAN**

**BerAKHLAK**

Berorientasi Pelayanan Akuntabel Kompeten  
Harmonis Loyal Adaptif Kolaboratif

**DATA**  
**MENCERDASKAN BANGSA**

<https://kebumenkab.bps.go.id>



**BADAN PUSAT STATISTIK  
KABUPATEN KEBUMEN**

Jl. Arungbinang N0. 17A Kebumen 54311

Telp/Fax : (0287)381163

Homepage: <http://kebumenkab.bps.go.id>, E-mail: [bps3305@bps.go.id](mailto:bps3305@bps.go.id)