



Kecamatan Lapang Dalam Angka 2021



**BADAN PUSAT STATISTIK
KABUPATEN ACEH UTARA**



Kecamatan Lapang Dalam Angka 2021

**KECAMATAN LAPANG
DALAM ANGKA 2021**

Nomor Katalog BPS : 1102001.1111151
Nomor ISSN : 2528-5386
Nomor Publikasi : 11110.1602
Ukuran : 14,8 x 21 cm
Jumlah Halaman : v + 62 Halaman

Naskah :

BPS Kabupaten Aceh Utara.

Design dan Gambar :

BPS Kabupaten Aceh Utara.

Dicetak Oleh :

BPS Kabupaten Aceh Utara.


Diterbitkan Oleh :

BPS Kabupaten Aceh Utara

Dilarang mengumumkan, mendistribusikan, mengomunikasikan,
dan/atau menggandakan sebagian atau seluruh isi buku ini untuk tujuan
komersil tanpa izin tertulis dari Badan Pusat Statistik.

*Prohibited to announce, distribute, communicate, and/or copy part or all
this book for commercial purpose without permission from Statistic
Indonesia.*

**PETA INDEKS
KECAMATAN LAPANG
KABUPATEN ACEH UTARA
PROVINSI ACEH**

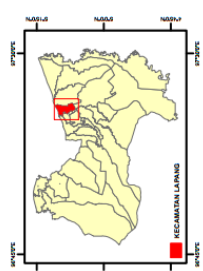
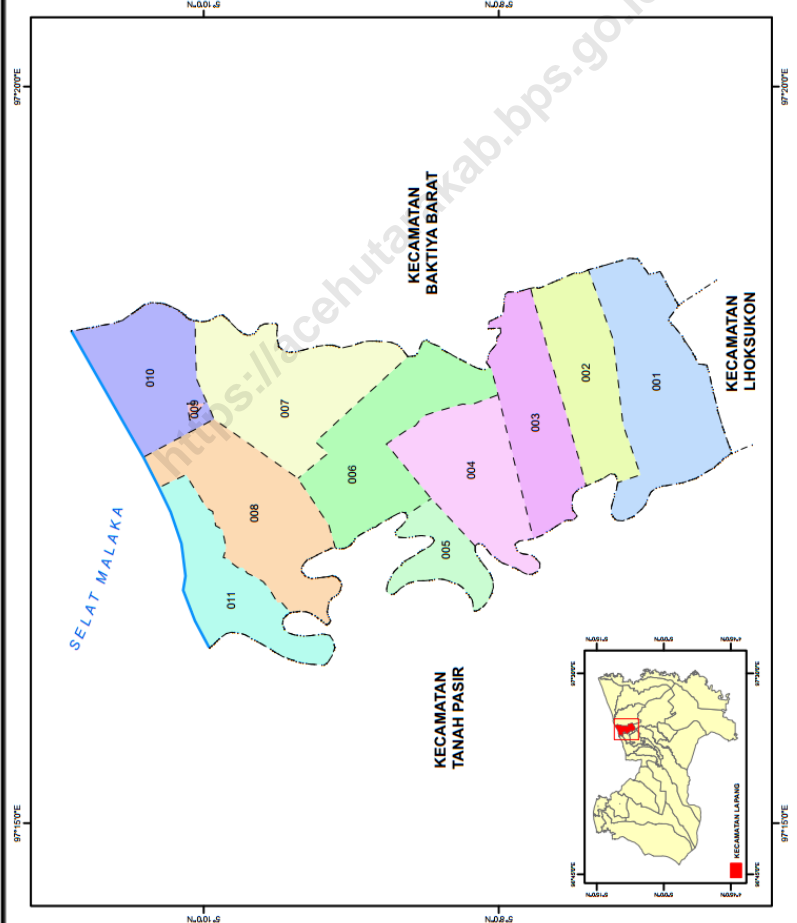


LEGENDA

- BATAS ADMINISTRASI**
 - - - Batas Kecamatan
 - - - Batas Kampung/Desa
 - - - Garis Pantai
- KODE DAN NAMA CAMPONGDESA**

001	Kuarebau
002	Liang Baru
003	Meuro Lama
004	Meuro Jorong
005	Panglip Omea
006	Geulanggang Baro
007	Malang Tunong
008	Malang Baloh
009	Keude Lapang
010	Kuala Cargayou
011	Kuala Keurebau

Sumber : Peta Indeks Wilayah BPS, 2013





**KEPALA BPS KABUPATEN ACEH UTARA
NURSAIDAH, SE, M.Si
NIP. 196407031991032002**



KOORDINATOR STATISTIK KECAMATAN LAPANG

KATA PENGANTAR

Publikasi Kecamatan Lapang Dalam Angka Tahun 2021 ini memberikan gambaran umum mengenai Kecamatan Lapang dan merupakan hasil pengumpulan data, yang bersumber dari Kepala Desa/Geuchik, Badan, Dinas, dan Kantor dalam jajaran Pemda Kabupaten Aceh Utara dan penyempurnaan oleh Badan Pusat Statistik (BPS) Kabupaten Aceh Utara.

Kami mengucapkan terima kasih kepada semua pihak yang telah membantu kegiatan pengumpulan data sehingga publikasi ini dapat diselesaikan. Kritik dan saran kami harapkan untuk menyempurnakan publikasi ini di tahun yang akan datang. Semoga publikasi ini bermanfaat bagi semua pihak.

Lapang, September 2021

Koordinator Statistik Kecamatan

Muhammad Asril



**BADAN PUSAT STATISTIK
KABUPATEN ACEH UTARA**

**SAMBUTAN
KEPALA BPS KABUPATEN ACEH UTARA**

Publikasi Kecamatan Lapang Dalam Angka Tahun 2021 ini merupakan kelanjutan dari penerbitan yang sama pada tahun sebelumnya. Publikasi ini hasil karya Koordinator Statistik Kecamatan (KSK) Lapang, dalam rangka menyajikan data-data yang dibutuhkan untuk proses perencanaan dan evaluasi pembangunan di wilayah kecamatan ini.

Kepada semua pihak yang telah berpartisipasi dalam penyusunan publikasi ini kami ucapkan terima kasih dan diharapkan agar kerjasama yang baik ini dapat dilanjutkan pada masa yang akan datang, sehingga penerbitan publikasi ini akan semakin sempurna.

Semoga penyajian publikasi ini dapat bermanfaat untuk semua pihak.

Lhoksukon, September 2021

Kepala Badan Pusat Statistik
Kabupaten Aceh Utara

NURSAIDAH, SE, M.Si

NIP. 19640703 199103 2 002

DAFTAR ISI

1	Kata Pengantar Koordinator Statistik Kecamatan	i
2	Kata Sambutan Kepala Badan Pusat Statistik Kabupaten Aceh Utara	ii
3	Daftar Isi	iii
Bab I	Geografis	
	Letak Geografis Kecamatan	1
1	Letak Geografis Desa	2
2	Letak Topografis Desa	3
3	Letak Desa Terhadap Hutan	4
4	Luas Desa dan Penggunaan Lahan	5
Bab II	Pemerintahan	
1	Nama Kemukiman, Desa dan Dusun	6
2	Jumlah Aparat Desa	7
3	Jumlah Kepala Desa Menurut Pendidikan	8
4	Jumlah Pegawai Kantor Camat Menurut Pendidikan	9
5	Jumlah Pegawai Kantor Camat Menurut Pangkat/Golongan	10
6	Jumlah Tenaga Dari Instansi Terkait Yang Bertugas Di Kecamatan Menurut Jenis Kelamin	11
7	Jarak Desa/Gampong dari Ibukota Kecamatan dan Ibukota Kabupaten	12
8	Jumlah Fasilitas Pemerintahan Desa	13
9	Nama-nama Camat yang Bertugas di Kecamatan	14
Bab III	Penduduk	
1	Perkembangan Jumlah Penduduk Menurut Desa	15
2	Jumlah Penduduk, Jumlah Keluarga dan Rata-rata Penduduk per Keluarga	16

Daftar Isi

3	Jumlah Penduduk Menurut Jenis Kelamin	17
4	Jumlah Kelahiran dan Kematian Menurut Desa	18
5	Jumlah Penduduk Datang dan Pindah Menurut Desa	19
6	Jumlah Keluarga Menurut Sumber Penghasilan Utama Kepala Keluarga	20
7	Jumlah Keluarga Menurut Sub Sektor	21

Bab IV Sosial

1	Jumlah Sekolah Umum Menurut Tingkat Pendidikan	22
2	Jumlah Sekolah Agama Menurut Tingkat Pendidikan	23
3	Jumlah Guru dan Murid Sekolah Dasar (SD) dan Madrasah Ibtidaiyah (MI)	24
4	Jumlah Guru dan Murid Sekolah Menengah Pertama (SMP) dan Madrasah Tsanawiyah (MTs)	25
5	Jumlah Guru dan Murid Sekolah Menengah Atas (SMA), Sekolah Menengah Kejuruan (SMK) dan Madrasah Aliyah (MA)	26
6	Jumlah Tenaga Pengajar Menurut Jenis Sekolah	27
7	Jumlah Dayah/Pesantren dan Balai Pengajian Menurut Desa	28
8	Jumlah Santri Dayah/Pesantren Menurut Jenis Kelamin	29
9	Jumlah Ustadz dan Ustadzah Dayah/Pesantren	30
10	Jumlah Sarana Ibadah Menurut Desa	31
11	Jumlah Sarana Pelayanan Kesehatan Utama	32
12	Jumlah Sarana Pelayanan Kesehatan Menurut Desa	33
13	Jumlah Tenaga Kesehatan Menurut Puskesmas/Pustu	34
14	Jumlah Tenaga Kesehatan Menurut Fungsi dan Jenisnya	35
15	Jumlah Nikah, Talak, Cerai dan Rujuk yang Tercatat di KUA Kecamatan Menurut Bulan	36
16	Jumlah Rumah Tangga Menurut Alat Penerangan yang Digunakan	37
17	Jumlah Rumah Tangga Menurut Sumber Air Minum	38
18	Jumlah Sarana Olahraga Menurut Jenis Kegiatan	39
19	Perkembangan Tindak Kriminal Per Jenis Kasus di Wilayah Tugas Polsek Lapang	40

Bab V Pertanian

1	Luas Lahan Sawah Menurut Jenis Pengairan	43
2	Luas Tanam, Luas Panen, Produksi dan Produktivitas Tanaman Padi dan Palawija	44
3	Luas Tanam, Luas Panen, Produksi dan Produktivitas Tanaman Hortikultura	45
4	Komposisi Tanaman, Produksi dan Produktivitas Tanaman Perkebunan Rakyat	46
5	Populasi dan Pemotongan Ternak Besar, Kecil dan Unggas	47
6	Jumlah Fasilitas dan Sarana Pertanian	48
7	Produksi dan Nilai Produksi Tambak Menurut Jenis Komoditi Yang Dipelihara	49
8	Luas, Produksi dan Jumlah Petani Tambak Menurut Teknologi Budidaya	50
9	Produksi Ikan Air Tawar Menurut Jenis Komoditi Yang Dipelihara	51

Bab VI Perekonomian

1	Jenis Jalan Utama Desa	52
2	Jumlah Pasar, Kios/Toko dan Kedai Makanan/Minuman	53
3	Jumlah Industri Kecil dan Rumah Tangga Menurut Jenis	54
4	Jumlah Kendaraan Angkutan Umum Menurut Jenis	55
5	Jumlah Lembaga Keuangan dan Koperasi Menurut Desa	56
6	Harga Eceran Beras Kampung dan Ikan di Ibukota Kecamatan Menurut Bulan	57
7	Harga Eceran Daging dan Telur di Ibukota Kecamatan Menurut Bulan	58
8	Harga Eceran Gula Pasir, Garam Dapur dan Tepung Terigu di Ibukota Kecamatan Menurut Bulan	59
9	Harga Eceran Minyak Goreng dan Minyak Tanah di Ibukota Kecamatan Menurut Bulan	60
10	Harga Komoditi Tanaman Bahan Makanan Menurut Bulan	61
11	Harga Komoditi Tanaman Perkebunan Menurut Bulan	62



Geografis



<https://aceh.kerakab.bps.go.id>

Letak Geografis Kecamatan

Nama Kecamatan	: LAPANG
Ibukota Kecamatan	: KEUDE LAPANG
Luas Kecamatan	: 21,88 KM ² / 2.188 Ha
Banyaknya Kemukiman	: 1
Jumlah Desa	: 11
Tinggi Tempat Dari Permukaan Laut	: 6 m
Batas-batas Kecamatan :	
Sebelah Utara	: Selat Malaka
Sebelah Selatan	: Kec. Lhoksukon
Sebelah Barat	: Kec. Tanah Pasir
Sebelah Timur	: Kec. Baktiya Barat

Tabel 1.1
Letak Geografis Desa

	Desa/ Gampong	Pantai	Bukan Pantai		
			Lembah	Lereng	Dataran
	(1)	(2)	(3)	(4)	(5)
1	Keureutoau	-	-	-	√
2	Lueng Baro	-	-	-	√
3	Merbo Lama	-	-	-	√
4	Merbo Jurong	-	-	-	√
5	Tanjung Dama	-	-	-	√
6	Geulanggang Baro	-	-	-	√
7	Matang Tunong	-	-	-	√
8	Matang Baroh	-	-	-	√
9	Keude Lapang	-	-	-	√
10	Kuala Cangkoi	-	-	-	√
11	Kuala Kereutou	-	-	-	√
	Jumlah	0	0	0	11

Sumber : Kantor Camat

Tabel 1.2
Letak Topografis Desa

Desa/ Gampong	Dataran	Berbukit
(1)	(2)	(3)
1 Keureutoau	√	-
2 Lueng Baro	√	-
3 Merbo Lama	√	-
4 Merbo Jurong	√	-
5 Tanjung Dama	√	-
6 Geulanggang Baro	√	-
7 Matang Tunong	√	-
8 Matang Baro	√	-
9 Keude Lapang	√	-
10 Kuala Cangkoi	√	-
11 Kuala Kereutou	√	-
Jumlah	11	0

Sumber : Kantor Camat

Tabel 1.3
Letak Desa Terhadap Hutan

	Desa/ Gampong	Didalam Hutan	Di Tepi Hutan	Diluar Hutan
	(1)	(2)	(3)	(4)
1	Keureutoau	-	-	√
2	Lueng Baro	-	-	√
3	Merbo Lama	-	-	√
4	Merbo Jurong	-	-	√
5	Tanjung Dama	-	-	√
6	Geulanggang Baro	-	-	√
7	Matang Tunong	-	-	√
8	Matang Baroh	-	-	√
9	Keude Lapang	-	-	√
10	Kuala Cangkoi	-	-	√
11	Kuala Kereutou	-	-	√
	Jumlah	0	0	11

Sumber : Kantor Camat

Tabel 1.4
Luas Desa dan Penggunaan Lahan

	Desa/ Gampong	Luas Desa (Ha)	Penggunaan Lahan	
			Lahan Sawah	Bukan Lahan Sawah
	(1)	(2)	(3)	(4)
1	Keureutoau	258	75	183
2	Lueng Baro	214	45	169
3	Merbo Lama	150	50	100
4	Merbo Jurong	140	51	89
5	Tanjung Dama	150	60	90
6	Geulanggang Baro	200	45	155
7	Matang Tunong	330	80	250
8	Matang Baroh	291	75	216
9	Keude Lapang	1	-	1
10	Kuala Cangkoi	302	61	241
11	Kuala Kereutou	152	30	122
Jumlah		2 188	572	1 616

Sumber : Dinas Pertanian dan Pangan Kabupaten Aceh Utara



Pemerintahan



<https://www.gutenberg.org/files/64548/64548-h/64548-h.htm>

Tabel 2.1
 Nama Kemukiman, Desa dan Jumlah Dusun
 2020

Kemukiman	Meliputi Desa	Jumlah Dusun
(1)	(2)	(3)
1 Lapang	Keureutoau	2
	Lueng Baro	2
	Merbo Lama	2
	Merbo Jurong	2
	Tanjung Dama	2
	Geulanggang Baro	2
	Matang Tunong	2
	Matang Baroh	3
	Keude Lapang	2
	Kuala Cangkoi	3
	Kuala Kereutou	2

Sumber : Kantor Camat

Tabel 2.2
Jumlah Aparat Desa
2020

	Desa/ Gampong	Kepala Desa/ Gampong	Sekretaris Desa/ Gampong	Kepala Dusun	<i>Tuha Peut</i>
	(1)	(2)	(3)	(4)	(5)
1	Keureutoau	1	1	2	7
2	Lueng Baro	1	1	2	7
3	Merbo Lama	1	1	2	7
4	Merbo Jurong	1	1	2	7
5	Tanjung Dama	1	1	2	7
6	Geulanggang Baro	1	1	2	7
7	Matang Tunong	1	1	2	7
8	Matang Baroh	1	1	3	7
9	Keude Lapang	1	1	2	7
10	Kuala Cangkoi	1	1	3	9
11	Kuala Kereutou	1	1	2	7
	Jumlah	11	11	24	79

Sumber : Kantor Camat

Tabel 2.3
Jumlah Kepala Desa Menurut Pendidikan
2020

Jenjang Pendidikan yang Ditamatkan	Jumlah
(1)	(2)
Tidak Tamat SD	-
SD	-
SMP	
SMA	8
Diploma/Sarjana	3
Jumlah	11

Sumber : Kantor Camat

Tabel 2.4
Jumlah Pegawai Kantor Camat Menurut Pendidikan
2020

Jenjang Pendidikan yang Ditamatkan	Jumlah
(1)	(2)
Tidak Tamat SD	-
SD	-
SMP	-
SMA	7
Diploma/Sarjana	11
Pascasarjana	-
Jumlah	18

Sumber : Kantor Camat

Tabel 2.5
Jumlah Pegawai Kantor Camat Menurut
Pangkat/Golongan
2020

Pangkat		Jumlah Pegawai
Golongan	Ruang	
IV	a	2
	b	-
	c	-
	d	-
III	a	3
	b	2
	c	2
	d	1
II	a	-
	b	2
	c	2
	d	4
I	a	-
	b	-
	c	-
	d	-
Jumlah		18

Sumber : Kantor Camat

Tabel 2.6
 Jumlah Tenaga Dari Instansi Terkait yang
 Bertugas di Kecamatan Menurut Jenis Kelamin
 2020

	Instansi	Jenis Kelamin		Jumlah
		Laki-laki	Perempuan	
	(1)	(2)	(3)	(4)
1	Badan Pusat Statistik	1	-	1
2	Pertanian	1	-	-
3	Peternakan	1	-	-
4	Perkebunan	-	-	-
5	Perikanan	-	1	1
6	Transmigrasi	-	-	-
7	Penerangan	-	-	-
8	Keluarga Berencana	1	-	1
9	Pekerjaan Umum	-	-	-
10	Dinas Sosial	-	1	1
11	PT Pos	-	-	-
12	Kantor Urusan Agama	3	-	2
13	Polsek	7	-	7
14	Koramil	14	-	14
15	Dinas Pendidikan	-	-	-
16	Staf Honor Kantor Camat	3	-	3
Jumlah		31	2	30

Sumber : Kantor Camat

Tabel 2.7
 Jarak Desa/Gampong dari Ibukota Kecamatan dan
 Ibukota Kabupaten
 (Km)

	Desa/ Gampong	Jarak dari Desa ke	
		Ibukota Kecamatan	Ibukota Kabupaten
1	Keureutoau	5	11
2	Lueng Baro	4	12
3	Merbo Lama	4	12
4	Merbo Jurong	3	13
5	Tanjung Dama	4	13
6	Geulanggang Baro	2	14
7	Matang Tunong	1	15
8	Matang Baroh	1	17
9	Keude Lapang	0,0	16
10	Kuala Cangkoi	1	16
11	Kuala Kereutou	2	17

Sumber : Kantor Camat

Tabel 2.8
Jumlah Fasilitas Pemerintahan Desa
2020

Desa/ Gampong	Kantor Desa	Balai Desa
(1)	(2)	(3)
1 Keureutoau	1	-
2 Lueng Baro	1	-
3 Merbo Lama	1	-
4 Merbo Jurong	1	-
5 Tanjung Dama	1	-
6 Geulanggang Baro	1	-
7 Matang Tunong	1	-
8 Matang Baroh	1	-
9 Keude Lapang	1	-
10 Kuala Cangkoi	1	-
11 Kuala Kereutou	1	-
Jumlah	11	0

Sumber : Kantor Camat

Tabel 2.9
Nama-nama Camat yang Bertugas di Kecamatan

Nama Camat	Periode Masa Tugas
(1)	(2)
1 Sofyan SE	2007 - 2008
2 T Azwar SE	2008 - 2011
3 Drs.Maksum	2011 - 2018
4 Surya Phachta, S. STP	2018 - Sekarang

Sumber : Kantor Camat



Penduduk



Tabel 3.1
Perkembangan Jumlah Penduduk Menurut Desa
2013 - 2020

Desa/ Gampong	2013	2014	2015	2016	2017	2018	2019	2 020
(1)	(2)	(3)	(4)	(5)	(7)	(8)	(9)	(10)
1 Keureutoau	485	494	512	521	521	530	530	532
2 Lueng Baro	732	742	752	766	770	775	744	746
3 Merbo Lama	410	418	423	433	433	441	471	473
4 Merbo Jurong	474	482	490	498	502	514	544	547
5 Tanjung Dama	244	247	252	258	258	261	261	264
6 Geulanggang Baro	694	706	715	726	730	739	766	768
7 Matang Tunong	836	848	854	869	909	913	1 000	1 002
8 Matang Baroh	1 237	1 256	1 292	1 306	1 336	1 342	1 336	1 338
9 Keude Lapang	252	258	262	276	276	278	241	245
10 Kuala Cangkoï	2 175	2 203	2 257	2 286	2 336	2 343	2 574	2 576
11 Kuala Kereutou	870	884	892	905	909	914	849	851
Jumlah	8 409	8 538	8 701	8 844	8 980	9 050	9 316	9 338

Sumber : Kantor Camat

Tabel 3.2
Jumlah Penduduk, Jumlah Keluarga dan
Rata-rata Penduduk per Keluarga
2020

	Desa/ Gampong	Jumlah Penduduk	Jumlah Keluarga	Rata-rata Penduduk per Keluarga
	(1)	(2)	(3)	(4)
1	Keureutoau	530	121	4
2	Lueng Baro	744	195	4
3	Merbo Lama	471	157	3
4	Merbo Jurong	544	163	3
5	Tanjung Dama	261	78	3
6	Geulanggang Baro	766	217	4
7	Matang Tunong	1 000	236	4
8	Matang Baroh	1 336	374	4
9	Keude Lapang	241	74	3
10	Kuala Cangkoi	2 574	652	4
11	Kuala Kereutou	849	249	3
	Kecamatan	9 316	2 516	4

Sumber : Kantor Camat

Tabel 3.3
Jumlah Penduduk Menurut Jenis Kelamin
2020

	Desa/ Gampong	Laki-laki	Perempuan	Jumlah
	(1)	(2)	(3)	(4)
1	Keureutoau	263	269	532
2	Lueng Baro	367	379	532
3	Merbo Lama	218	255	473
4	Merbo Jurong	270	276	546
5	Tanjung Dama	129	134	263
6	Geulanggang Baro	371	397	768
7	Matang Tunong	485	517	1 002
8	Matang Baroh	662	676	1 338
9	Keude Lapang	125	118	243
10	Kuala Cangkoi	1 281	1 295	2 576
11	Kuala Kereutou	429	422	851
	Jumlah	4 600	4 738	9 124

Sumber : Kantor Camat

Tabel 3.4
Jumlah Kelahiran dan Kematian Menurut Desa
2020

	Desa/ Gampong	Jumlah Kelahiran	Jumlah Kematian
	(1)	(2)	(3)
1	Keureutoau	9	3
2	Lueng Baro	14	-
3	Merbo Lama	12	1
4	Merbo Jurong	11	-
5	Tanjung Dama	5	4
6	Geulanggang Baro	8	-
7	Matang Tunong	9	-
8	Matang Baroh	36	-
9	Keude Lapang	4	21
10	Kuala Cangkoi	47	-
11	Kuala Kereutou	25	-
	Jumlah	180	29

Sumber : Kantor Camat

Tabel 3.5
Jumlah Penduduk Datang dan Pindah Menurut Desa
2020

	Desa/ Gampong	Jumlah Penduduk Datang	Jumlah Penduduk Pindah
	(1)	(2)	(3)
1	Keureutoau	18	3
2	Lueng Baro	-	-
3	Merbo Lama	5	2
4	Merbo Jurong	1	2
5	Tanjung Dama	-	-
6	Geulanggang Baro	1	1
7	Matang Tunong	-	-
8	Matang Baroh	-	-
9	Keude Lapang	20	16
10	Kuala Cangkoi	-	-
11	Kuala Kereutou	-	-
	Jumlah	45	24

Sumber : Kantor Camat

Tabel 3.6
Jumlah Keluarga Menurut Sumber Penghasilan
Utama Kepala Keluarga
2020

	Desa/ Gampong	Per tanian	Per industri an	Per dagang an	Trans portasi	Jasa dan Lainnya
	(1)	(2)	(3)	(4)	(5)	(6)
1	Keureutoau	101	-	1	-	19
2	Lueng Baro	138	-	6	-	51
3	Merbo Lama	86	-	3	-	27
4	Merbo Jurong	92	-	5	-	41
5	Tanjung Dama	41	-	2	-	24
6	Geulanggang Baro	158	-	6	3	24
7	Matang Tunong	211	-	4	-	21
8	Matang Baroh	326	-	7	2	39
9	Keude Lapang	17	-	25	4	22
10	Kuala Cangkoi	246	21	14	4	341
11	Kuala Kereutou	175	47	5	-	17
	Jumlah	1 591	68	79	13	626

Sumber : Kantor Camat

Tabel 3.7
Jumlah Keluarga Pertanian Menurut Sub Sektor
2020

	Desa/ Gampong	Tanaman Pangan	Per kebun an	Perikanan	Kehutanan
	(1)	(2)	(3)	(4)	(5)
1	Keureutoau	94	7	-	-
2	Lueng Baro	131	7	-	-
3	Merbo Lama	79	7	-	-
4	Merbo Jurong	83	9	-	-
5	Tanjung Dama	32	9	-	-
6	Geulanggang Baro	154	4	-	-
7	Matang Tunong	204	7	-	-
8	Matang Baroh	304	6	16	-
9	Keude Lapang	17	-	-	-
10	Kuala Cangkoi	31	19	196	-
11	Kuala Kereutou	138	10	27	-
	Jumlah	1 267	85	239	0

Sumber : Kantor Camat



Sosial



Tabel 4.1
Jumlah Sekolah Umum Menurut Tingkat Pendidikan
2020

	Desa/ Gampong	SD	SMP	SMA	SMK	Per guruan Tinggi
	(1)	(2)	(3)	(4)	(5)	(6)
1	Keureutoau	-	-	-	-	-
2	Lueng Baro	-	-	-	-	-
3	Merbo Lama	1	-	-	-	-
4	Merbo Jurong	-	-	-	-	-
5	Tanjung Dama	-	-	-	-	-
6	Geulanggang Baro	1	-	-	-	-
7	Matang Tunong	1	1	-	1	-
8	Matang Baroh	1	-	-	-	-
9	Keude Lapang	1	-	-	-	-
10	Kuala Cangkoi	1	-	-	-	-
11	Kuala Kereutou	-	-	-	-	-
	Jumlah	6	1	0	1	0

Sumber : Dinas Pendidikan dan Kebudayaan Kabupaten Aceh Utara

Tabel 4.2
Jumlah Sekolah Agama Menurut Tingkat Pendidikan
2020

	Desa/ Gampong	MI	MTs	MA
	(1)	(2)	(3)	(4)
1	Keureutoau	-	-	-
2	Lueng Baro	-	-	-
3	Merbo Lama	-	1	-
4	Merbo Jurong	-	-	-
5	Tanjung Dama	-	-	-
6	Geulanggang Baro	-	-	-
7	Matang Tunong	-	-	-
8	Matang Baroh	-	-	-
9	Keude Lapang	-	-	-
10	Kuala Cangkoi	-	-	-
11	Kuala Kereutou	-	-	-
	Jumlah	0	1	0

Sumber : Kantor Kementerian Agama Kabupaten Aceh Utara

Tabel 4.3
 Jumlah Guru dan Murid Sekolah Dasar (SD)
 dan Madrasah Ibtidaiyah (MI)
 2020

	Nama Sekolah	Jumlah Guru	Jumlah Murid
	(1)	(2)	(3)
1	SD N 4 LAPANG	22	82
2	SD N 2 LAPANG	17	148
3	SD N 6 LAPANG	28	183
4	SD N 3 LAPANG	14	175
5	SD N 1 LAPANG	17	139
6	SD N 5 LAPANG	27	186
	Jumlah	125	913

Sumber : Dinas Pendidikan dan Kebudayaan Kabupaten Aceh Utara

Tabel 4.4
 Jumlah Guru dan Murid Sekolah Menengah Pertama (SMP)
 dan Madrasah Tsanawiyah (MTs)
 2020

	Nama Sekolah	Jumlah Guru	Jumlah Murid
	(1)	(2)	(3)
1	SMP N 1 LAPANG	31	747
2	MTsS Lapang	19	195
	Jumlah	50	942

Sumber : Dinas Pendidikan dan Kebudayaan Kabupaten Aceh Utara
 Kantor Kementerian Agama Kabupaten Aceh Utara

Tabel 4.5
 Jumlah Guru dan Murid Sekolah Menengah Atas (SMA *),
 Sekolah Menengah Kejuruan (SMK) dan Madrasah Aliyah (MA *)
 2020

	Nama Sekolah	Jumlah Guru	Jumlah Murid
	(1)	(2)	(3)
1	SMK 1 LAPANG	33	276
	Jumlah	33	276

Sumber : Dinas Pendidikan dan Kebudayaan Kabupaten Aceh Utara

Tabel 4.6
Jumlah Tenaga Pengajar Menurut Jenis Sekolah
2020

	Jenis Sekolah	Guru		Jumlah
		PNS	Bukan PNS	
	(1)	(2)	(3)	(4)
1	SD Negeri	52	73	125
2	SD Swasta	-	-	-
3	SMP Negeri	14	17	31
4	SMP Swasta	-	-	-
5	SMA Negeri	-	-	-
6	SMA Swasta / SMK Swasta	2	31	33
7	MI Negeri	-	-	-
8	MTs Negeri	-	-	-
9	MA Negeri	-	-	-
10	MI Swasta	-	-	-
11	MTs Swasta	-	21	21
12	MA Swasta	-	-	-

Sumber : Dinas Pendidikan dan Kebudayaan Kabupaten Aceh Utara
Kantor Kementerian Agama Kabupaten Aceh Utara

Tabel 4.7
Jumlah *Dayah*/Pesantren dan Balai Pengajian Menurut Desa
2020

	Desa/ Gampong	<i>Dayah</i> / Pesantren	Balai Pengajian
	(1)	(2)	(3)
1	Keureutou	-	-
2	Lueng Baro	-	5
3	Merbo Lama	-	2
4	Merbo Jurong	-	1
5	Tanjung Dama	-	3
6	Geulanggang Baro	-	3
7	Matang Tunong	1	6
8	Matang Baroh	-	5
9	Keude Lapang	-	-
10	Kuala Cangkoi	-	10
11	Kuala Kereutou	-	6
	Jumlah	1	41

Sumber : Kantor Camat dan
Kantor Kementerian Agama Kabupaten Aceh Utara

Tabel 4.8
Jumlah Santri *Dayah*/Pesantren Menurut Jenis Kelamin
2020

Nama <i>Dayah</i> / Pesantren	Santri		Jumlah
	Laki-laki	Perempuan	
(1)	(2)	(3)	(4)
1 Darul Muttaqin	495	497	992
Jumlah	495	497	992

Sumber : Kantor Kementerian Agama Kabupaten Aceh Utara

Tabel 4.9
Jumlah Ustadz dan Ustadzah *Dayah*/Pesantren
2020

	Nama <i>Dayah</i> / Pesantren	Ustadz	Ustadzah	Jumlah
	(1)	(2)	(3)	(4)
1	Darul Muttaqin	49	35	84
	Jumlah	49	35	84

Sumber : Kantor Kementerian Agama Kabupaten Aceh Utara

Tabel 4.10
Jumlah Sarana Ibadah Menurut Desa
2020

	Desa/ Gampong	Masjid Meunasah Mushalla			Tempat Ibadah
		(2)	(3)	(4)	Agama Lain (5)
1	Keureutoau	-	1	-	-
2	Lueng Baro	-	1	-	-
3	Merbo Lama	1	1	-	-
4	Merbo Jurong	-	1	-	-
5	Tanjung Dama	-	1	-	-
6	Geulanggang Baro	-	1	-	-
7	Matang Tunong	1	1	-	-
8	Matang Baroh	-	1	1	-
9	Keude Lapang	-	1	-	-
10	Kuala Cangkoi	-	1	5	-
11	Kuala Kereutou	-	1	1	-
Jumlah		2	11	7	0

Sumber : Kantor Camat

Tabel 4.11
Jumlah Sarana Pelayanan Kesehatan Utama
2020

Sarana Kesehatan		Jumlah
(1)		(2)
1	Rumah Sakit	-
2	Rumah Sakit Bersalin	-
3	Poliklinik/Balai Pengobatan	-
4	Puskesmas	1
5	Puskesmas Pembantu	1
6	Praktek Dokter	-
7	Praktek Bidan	3
8	Posyandu	14
9	Pondok Bersalin Desa (Polindes)	6
10	Apotik	-
11	Toko Obat	2

Sumber : Dinas Kesehatan Kabupaten Aceh Utara

Tabel 4.12
Jumlah Sarana Pelayanan Kesehatan Menurut Desa
2020

	Desa/ Gampong	Puskes mas	Pustu	Posyan du	Polin des
	(1)	(2)	(3)	(4)	(5)
1	Keureutoau	-	-	1	-
2	Lueng Baro	-	-	1	1
3	Merbo Lama	-	-	1	-
4	Merbo Jurong	-	1	1	-
5	Tanjung Dama	-	-	1	-
6	Geulanggang Baro	-	-	1	1
7	Matang Tunong	-	-	1	1
8	Matang Baroh	-	-	2	1
9	Keude Lapang	1	-	1	-
10	Kuala Cangkoi	-	-	2	1
11	Kuala Kereutou	-	-	2	1
	Jumlah	1	1	14	6

Sumber : Dinas Kesehatan Kabupaten Aceh Utara

Tabel 4.13
Jumlah Tenaga Kesehatan Menurut Puskesmas/Pustu
2020

	Puskesmas/ Pustu	Dokter	Bidan	Perawat/ Mantri
	(1)	(2)	(3)	(4)
1	Puskesmas Lapang	3	18	29
2	Pustu Merbo Jurong	-	1	3
	Jumlah	3	19	32

Sumber : Dinas Kesehatan Kabupaten Aceh Utara

Tabel 4.14
Jumlah Tenaga Kesehatan Menurut Fungsi dan Jenisnya
2020

Tenaga Kesehatan		Jumlah
(1)		(2)
1	Dokter Umum	2
2	Dokter Gigi	1
3	Perawat/Mantri Kesehatan	29
4	Bidan	18
5	Farmasi	1
6	Gizi	-
7	Tehnisi Medis	-
8	Sanitasi	-
9	Kesmas	3

Sumber : Dinas Kesehatan Kabupaten Aceh Utara

Tabel 4.15
 Jumlah Nikah, Talak, Cerai dan Rujuk yang Tercatat
 di Kantor Urusan Agama (KUA) Kecamatan Menurut Bulan
 2020

Bulan	Nikah	Talak	Cerai	Rujuk
(1)	(2)	(3)	(4)	(5)
Januari	10	-	-	-
Februari	7	-	-	-
Maret	9	-	-	-
April	5	-	-	-
Mei	1	-	-	-
Juni	6	-	-	-
Juli	1	-	-	-
Agustus	16	-	-	-
September	6	-	-	-
Oktober	18	-	-	-
Nopember	4	-	-	-
Desember	10	-	-	-
Jumlah	93	0	0	0

Sumber : KUA Kecamatan

Tabel 4.16
Jumlah Rumah Tangga Menurut Alat Penerangan yang
Digunakan
2020

	Desa/ Gampong	Listrik	Bukan Listrik
	(1)	(2)	(3)
1	Keureutoau	121	-
2	Lueng Baro	195	-
3	Merbo Lama	116	-
4	Merbo Jurong	138	-
5	Tanjung Dama	67	-
6	Geulanggang Baro	191	-
7	Matang Tunong	236	-
8	Matang Baroh	374	-
9	Keude Lapang	69	-
10	Kuala Cangkoi	626	-
11	Kuala Kereutou	244	-
	Jumlah	2 377	0

Sumber : Kantor Camat

Tabel 4.17
Jumlah Rumah Tangga Menurut Sumber Air Minum
2020

	Desa/ Gampong	PAM	Sumur	Sungai	Air Hujan
	(1)	(2)	(3)	(4)	(5)
1	Keureutoau	-	-	121	-
2	Lueng Baro	-	-	195	-
3	Merbo Lama	-	-	116	-
4	Merbo Jurong	-	-	138	-
5	Tanjung Dama	-	-	67	-
6	Geulanggang Baro	-	-	191	-
7	Matang Tunong	18	-	218	-
8	Matang Baroh	374	-	-	-
9	Keude Lapang	69	-	-	-
10	Kuala Cangkoi	626	-	-	-
11	Kuala Kereutou	-	-	244	-
	Jumlah	1 087	-	1 290	-

Sumber : Kantor Camat

Tabel 4.18
Jumlah Sarana Olahraga Menurut Jenis Kegiatan
2020

	Desa/ Gampong	Sepak Bola	Bola Voli	Bulu Tangkis	Sepak Takraw
	(1)	(2)	(3)	(4)	(5)
1	Keureutoau	-	1	-	-
2	Lueng Baro	-	1	-	-
3	Merbo Lama	-	1	-	-
4	Merbo Jurong	1	-	-	-
5	Tanjung Dama	-	-	-	-
6	Geulanggang Baro	1	-	-	-
7	Matang Tunong	1	1	1	-
8	Matang Baroh	-	1	-	-
9	Keude Lapang	-	-	-	-
10	Kuala Cangkoi	-	1	-	-
11	Kuala Kereutou	-	-	-	-
	Jumlah	3	6	1	0

Sumber : Kantor Camat

Tabel 4.19
Perkembangan Tindak Kriminalitas Per Jenis Kasus
di Wilayah Tugas Polsek Lapang

Tindak Kriminalitas	2013	2014	2015	2016	2017	2 018	2 019	2 020
(1)	(2)	(3)	(4)	(5)	(6)	(7)	(8)	9
1 Pembakaran	-	1	-	-	-	-	-	-
2 Kebakaran	-	1	1	1	-	1	1	1
3 Memberi Suap	-	-	-	-	-	-	-	-
4 Pemalsuan Uang/Upal	-	-	-	-	-	-	-	-
5 Pemalsuan Surat	-	-	-	-	-	-	-	-
6 Pemerkosaan	-	-	-	-	-	-	-	-
7 Perzinahan/Kwalwat	1	2	1	-	-	1	1	1
8 Perbuatan Cabul	-	-	-	-	-	-	1	1
9 Perjudian/Maisir	-	-	-	-	-	-	-	-
10 Penculikan	-	-	-	-	-	-	-	-
11 Penghinaan	-	-	-	-	-	-	-	-
12 Pembunuhan	-	-	-	-	-	-	-	-
Jumlah	1	4	2	1	-	2	3	3

Lanjutan Tabel 4.19

Tindak Kriminalitas	2013	2014	2015	2016	2017	2 018	2 019	2 020
(1)	(2)	(3)	(4)	(5)	(6)	(7)	(8)	(9)
13 Penganiayaan	1	3	1	2	2	1	1	1
14 Pencurian	1	-	-	1	3	4	1	1
15 Pemerasan/Pengancaman	1	-	-	-	-	-	-	-
16 Penggelapan	-	-	-	-	-	-	-	-
17 Penipuan/Curang	-	-	-	-	-	-	-	-
18 Pengerusakan	-	-	-	-	-	-	1	1
19 Penyuapan	-	-	-	-	-	-	-	-
20 Penadahan	-	-	-	-	-	-	-	-
21 Ilegal Logging	-	-	-	-	-	-	-	-
22 Perampasan Tanah/Agraria	-	-	-	-	-	-	-	-
23 Korupsi	-	-	-	-	-	-	-	-
24 Narkotika	-	1	-	4	8	10	1	1
Jumlah	3	4	1	7	13	15	3	3

Lanjutan Tabel 4.19

Tindak Kriminalitas		2013	2014	2015	2016	2017	2 018	2 019	2 020
(1)	(2)	(3)	(4)	(5)	(6)	(7)	(8)	(9)	
25	Curanmor	-	2	1	1	4	3	3	3
26	Pengeroyokan	1	-	1	-	-	-	-	-
27	Perbuatan Tidak Menyenangkan	-	-	-	-	-	-	-	-
28	Melarikan Wanita/Anak	-	1	-	-	2	1	1	1
29	KDRT	1	-	2	1	3	2	2	2
30	Temu Mayat/Pembunuhan	1	-	-	1	-	-	-	-
31	Unjuk Rasa/UNRAS	-	-	-	-	-	-	-	-
32	Lainnya	-	-	-	-	-	-	-	-
Jumlah		7	11	7	11	22			



Pertanian



Tabel 5.1
Luas Lahan Sawah Menurut Jenis Pengairan
2020

Jenis Pengairan		Luas Lahan (Ha)
(1)		(2)
1	Irigasi	281
2	Tadah Hujan	291
3	Rawa Pasang Surut	-
4	Rawa Lebak	-
Jumlah		572

Sumber : Dinas Pertanian dan Pangan Kabupaten Aceh Utara

Tabel 5.2
Luas Tanam, Luas Panen, Produksi dan Produktivitas
Tanaman Padi dan Palawija
2020

Jenis Tanaman	Luas Tanam (Ha)	Luas Panen (Ha)	Produksi (Ton)	Produktivitas (Kw/Ha)
(1)	(2)	(3)	(4)	(5)
1 Padi	980	806	3 496	43,37
2 Jagung	-	16	77,69	43,37
3 Kedelai	-	-	-	-
4 Kacang Tanah	-	6	-	-
5 Kacang Hijau	-	-	-	-
6 Ubi Kayu	2	-	-	-
7 Ubi Jalar	-	-	-	-

Sumber : Dinas Pertanian dan Pangan Kabupaten Aceh Utara

Tabel 5.3
Luas Tanam, Luas Panen, Produksi dan Produktivitas
Tanaman Hortikultura
2020

Jenis Tanaman		Luas Tanam (Ha)	Luas Panen (Ha)	Produksi (Ton)	Produktivitas (Kw/Ha)
(1)	(2)	(3)	(4)	(5)	
1	Kacang Panjang	5	6	300	-
2	Cabe	5	2	336	-
3	Cabe Rawit	-	-	-	-
4	Tomat	4	2	300	-
5	Terong	2	1	150	-
6	Ketimun	2	1	150	-
7	Bayam	5	5	135	-
8	Semangka	2	2	150	-
9	Kangkung	5	4	90	-

Sumber : Dinas Pertanian dan Pangan Kabupaten Aceh Utara

Tabel 5.4
Komposisi Tanaman, Produksi dan Produktivitas
Tanaman Perkebunan Rakyat
2020

	Jenis Tanaman	Komposisi Tanaman Tahunan (Ha)				Produksi (Ton)
		TBM	TM	TR	Total	
	(1)	(2)	(3)	(4)		(5)
1	Karet	-	-	-	-	-
2	Kelapa Sawit	-	-	-	-	-
3	Kelapa Dalam	1	162	23	186	132
4	Kelapa Hibrida	-	-	-	-	-
5	Kopi	-	-	-	-	-
6	Cengkeh	-	-	-	-	-
7	Pala	-	-	-	-	-
8	Pinang	-	7	-	7	6
9	Kapuk/Randu	-	-	-	-	-
10	Kakao	-	-	-	-	-
11	Kemiri	-	-	-	-	-
12	Lada	1	-	-	1	-
13	Sagu	6	9	-	15	4
14	Aren	-	1	-	1	0,7
15	Nilam	-	-	-	-	-
16	Tebu	-	1	-	1	1,2
17	Tembakau	-	-	-	-	-

Sumber : Dinas Perkebunan, Peternakan dan Kesehatan Hew an Kab. Aceh Utara

Tabel 5.5
Populasi dan Pemotongan Ternak Besar,
Kecil dan Unggas
2020

Jenis Ternak		Populasi (Ekor)	Pemotongan (Ekor)
(1)		(2)	(3)
1	Sapi	1 668	54
2	Kerbau	7	0
3	Kambing	1 455	270
4	Domba	147	66
5	Ayam Kampung	26 989	1 600
6	Ayam Pedaging	29 760	2 600
7	Ayam Petelur	243	-
8	Itik	1 542	365
9	Itik Manila	102	40

Sumber : Dinas Perkebunan, Peternakan dan Kesehatan Hew an Kab. Aceh Utara

Tabel 5.6
Jumlah Fasilitas dan Sarana Pertanian
2020

Fasilitas dan Sarana		Jumlah
(1)		(2)
1	Kilang Padi	5
2	Pasar Hewan	-
3	Traktor/ <i>Hand Tractor</i>	-
4	Mesin Perontok Gabah	-
5	Rumah Potong Hewan (RPH)	-
6	Tempat Pelelangan Ikan (TPI)	1
7	Tempat Pendaratan Ikan	1
8	Kapal Motor	141
9	Perahu Motor Tempel	14
10	Perahu Tanpa Motor	70

Sumber : Dinas Kelautan dan Perikanan Kabupaten Aceh Utara

Tabel 5.7
 Produksi dan Nilai Produksi Tambak
 Menurut Jenis Komoditi Yang Diperlihara
 2020

Jenis Komoditi		Produksi (Ton)
(1)	(2)	
1	Bandeng	288.90
2	Kerapu	20.55
3	Kakap	24.00
4	Bawal	36.88
5	Mujair	72.49
6	Ikan Lainnya	80.76
Jumlah		523.58

Sumber : Dinas Kelautan dan Perikanan Kabupaten Aceh Utara

Tabel 5.8
Luas, Produksi dan Jumlah Petani Tambak
Menurut Teknologi Budidaya
2020

Teknologi Budidaya	Luas (Ha)	Produksi (Ton)	Jumlah Petani	
			Penuh	Sambilan
(1)	(2)	(3)	(4)	(5)
1 Tradisional	1 029	823.20	553	115
2 Semi Intensif	-	-	-	-
3 Intensif	-	-	-	-

Sumber : Dinas Kelautan dan Perikanan Kabupaten Aceh Utara

Tabel 5.9
Produksi Ikan Air Tawar
Menurut Jenis Komoditi Yang Diperlihara
2020

Jenis Komoditi		Produksi (Ton)
(1)		(2)
1	Mas	-
2	Nila	4.78
3	Gurami	-
4	Lele	22.00
5	Bawal	-
6	Sidat	-
7	Betutu	-
8	Udang Galah	2.60
9	Jambal/Pangasius	-
10	Ikan Lainnya	85.00
Jumlah		114.38

Sumber : Dinas Kelautan dan Perikanan Kabupaten Aceh Utara



Perekonomian



Tabel 6.1
Jenis Jalan Utama Desa
2020

	Desa/ Gampong	Jenis Jalan Utama		
		Aspal	Diperkeras	Tanah
	(1)	(2)	(3)	(4)
1	Keureutoau	√	-	-
2	Lueng Baro	√	-	-
3	Merbo Lama	√	-	-
4	Merbo Jurong	√	-	-
5	Tanjung Dama	-	√	-
6	Geulanggang Baro	√	√	-
7	Matang Tunong	√	-	-
8	Matang Baroh	√	√	-
9	Keude Lapang	√	-	-
10	Kuala Cangkoi	√	√	-
11	Kuala Kereutou	-	√	-

Sumber : Koordinator Statistik Kecamatan

Tabel 6.2
Jumlah Pasar, Kios/Toko dan Kedai Makanan/Minuman
2020

	Desa/ Gampong	Pasar Dgn Bangunan		Kios/ Toko	Kedai Makan Minum
		Permanen	Tidak Permanen		
	(1)	(2)	(3)	(4)	(5)
1	Keureutoau	-	-	1	2
2	Lueng Baro	-	-	4	5
3	Merbo Lama	-	-	3	1
4	Merbo Jurong	-	-	3	2
5	Tanjung Dama	-	-	2	-
6	Geulanggang Baro	-	-	6	4
7	Matang Tunong	-	-	3	3
8	Matang Baroh	-	-	3	5
9	Keude Lapang	-	1	5	6
10	Kuala Cangkoi	-	-	25	3
11	Kuala Kereutou	-	-	2	4
	Jumlah	0	1	32	29

Sumber : Koordinator Statistik Kecamatan

Tabel 6.3
Jumlah Industri Kecil dan Rumah Tangga Menurut Jenis
2020

	Desa/ Gampong	Jenis Industri			
		Makanan Minuman	Barang dr Logam	Anyaman	Kerajinan
	(1)	(2)	(3)	(4)	(5)
1	Keureutoau	-	-	6	-
2	Lueng Baro	6	1	2	9
3	Merbo Lama	-	-	-	1
4	Merbo Jurong	1	-	10	2
5	Tanjung Dama	-	-	3	1
6	Geulanggang Baro	3	-	-	2
7	Matang Tunong	8	-	1	57
8	Matang Baroh	4	-	6	8
9	Keude Lapang	5	-	-	-
10	Kuala Cangkoi	-	-	-	21
11	Kuala Kereutou	2	-	16	-
Jumlah		29	1	44	101

Sumber : Koordinator Statistik Kecamatan

Tabel 6.4
Jumlah Kendaraan Angkutan Umum Menurut Jenis
2020

Jenis Kendaraan Angkutan Umum		Jumlah
(1)		(2)
1	Beca Barang Bermotor	-
2	Beca Barang Dayung	-
3	Beca Penumpang Bermotor	-
4	Beca Penumpang Dayung	-
5	Ojek Motor	10
6	Ojek Sepeda	-
7	Angkutan Kota	-
8	Angkutan Pedesaan	-
9	Truk/Pick Up	-

Sumber : Koordinator Statistik Kecamatan

Tabel 6.5
Jumlah Lembaga Keuangan dan Koperasi Menurut Desa
2020

	Desa/ Gampong	Lembaga Keuangan			
		Bank Umum	BPR	KUD	Koperasi Non KUD
	(1)	(2)	(3)	(4)	(5)
1	Keureutoau	-	-	-	-
2	Lueng Baro	-	-	-	-
3	Merbo Lama	-	-	-	-
4	Merbo Jurong	-	-	-	-
5	Tanjung Dama	-	-	-	-
6	Geulanggang Baro	-	-	-	-
7	Matang Tunong	-	-	-	-
8	Matang Baroh	-	-	-	-
9	Keude Lapang	-	-	-	1
10	Kuala Cangkoi	-	-	-	1
11	Kuala Kereutou	-	-	-	-
	Jumlah	0	0	0	2

Sumber : Dinas Koperasi, Usaha Kecil dan Menengah Kabupaten Aceh Utara

Tabel 6.6
 Harga Eceran Beras Kampung dan Ikan di
 Ibukota Kecamatan Menurut Bulan
 2020

Bulan	Beras Kampung (Rp/Kg)		Ikan (Rp/Kg)	
	No. 1	No. 2	Tongkol	Bandeng
(1)	(2)	(3)	(4)	(5)
Januari	1 050	9 950	18 000	18 000
Februari	10 100	10 250	25 000	18 000
Maret	9 950	9 800	16 000	18 000
April	10 000	9 450	16 000	18 000
Mei	10 100	9 100	18 000	18 000
Juni	10 050	9 400	18 000	18 000
Juli	10 450	9 700	18 000	18 000
Agustus	10 700	9 800	23 000	18 000
September	10 700	9 950	26 000	23 000
Oktober	10 600	9 950	28 000	23 000
Nopember	10 050	10 000	23 000	18 000
Desember	10 250	9 950	26 000	18 000

Sumber : Koordinator Statistik Kecamatan

Tabel 6.7
 Harga Eceran Daging dan Telur di
 Ibukota Kecamatan Menurut Bulan
 2020

Bulan	Daging (Rp/Kg)		Telur (Rp/Butir)	
	Sapi	Ayam Ras	Ayam Ras	Ayam Kampung
(1)	(2)	(3)	(4)	(5)
Januari	114 250	22 000	1 500	2 500
Februari	112 500	24 750	1 500	2 500
Maret	112 500	25 500	1 500	2 500
April	112 500	25 450	1 500	2 500
Mei	118 150	26 750	1 500	2 500
Juni	116 900	29 250	1 500	2 500
Juli	118 050	32 550	1 500	2 500
Agustus	118 950	33 550	1 500	2 500
September	117 400	26 300	1 500	2 500
Oktober	116 800	25 750	1 500	2 500
Nopember	119 100	26 550	1 500	2 500
Desember	116 650	29 200	1 500	2 500

Sumber : Koordinator Statistik Kecamatan

Tabel 6.8
 Harga Eceran Gula Pasir, Garam Dapur dan Tepung Terigu di
 Ibukota Kecamatan Menurut Bulan
 2020

Bulan	Gula Pasir (Rp/Kg)	Garam Dapur (Rp/Kg)	Tepung Terigu (Rp/Kg)
(1)	(2)	(3)	(4)
Januari	11 000	7 000	8 000
Februari	11 000	7 000	8 000
Maret	11 000	7 000	8 000
April	11 000	7 000	8 000
Mei	11 000	7 000	8 000
Juni	11 000	8 000	8 000
Juli	11 000	7 000	8 000
Agustus	11 000	7 000	8 000
September	11 000	8 000	8 000
Oktober	11 000	7 000	8 000
Nopember	11 000	8 000	8 000
Desember	11 000	8 000	8 000

Sumber : Koordinator Statistik Kecamatan

Tabel 6.9
 Harga Eceran Minyak Goreng dan Minyak Tanah di
 Ibukota Kecamatan Menurut Bulan
 2020

Bulan	Minyak Goreng (Rp/Kg)		Minyak Tanah (Rp/Liter)
	Kelapa Sawit	Kelapa Rakyat	
(1)	(2)	(3)	(4)
Januari	12 350	-	10 000
Februari	12 700	-	10 000
Maret	12 650	-	10 000
April	12 650	-	10 000
Mei	12 650	-	10 000
Juni	12 650	-	10 000
Juli	13 000	-	10 000
Agustus	12 450	-	10 000
September	12 800	-	10 000
Oktober	12 900	-	10 000
Nopember	13 000	-	10 000
Desember	12 850	-	10 000

Sumber : Koordinator Statistik Kecamatan

Tabel 6.10
 Harga Komoditi Tanaman Bahan Makanan
 Menurut Bulan
 2020

Bulan	Gabah (Rp/Kg)	Jagung Pipilan (Rp/Kg)	Cabe Merah (Rp/Kg)
(1)	(2)	(3)	(4)
Januari	4 500	9 000	34 000
Februari	4 800	9 000	28 000
Maret	4 800	9 000	34 000
April	4 600	9 000	29 650
Mei	4 600	9 000	23 400
Juni	4 600	9 000	16 000
Juli	4 600	9 000	18 000
Agustus	4 700	9 000	23 150
September	4 700	9 000	23 950
Oktober	4 700	9 000	31 850
Nopember	4 800	9 000	21 400
Desember	4 800	9 000	16 550

Sumber : Koordinator Statistik Kecamatan

Tabel 6.11
 Harga Komoditi Tanaman Perkebunan
 Menurut Bulan
 2020

Bulan	Pinang (Rp/Kg)	Coklat (Rp/Kg)	Karet (Rp/Kg)	Kelapa Sawit (Rp/Kg)	Kelapa (Rp/Butir)
(1)	(2)	(3)	(4)	(5)	(6)
Januari	12 000	27 000	-	1 200	3 000
Februari	10 000	26 000	-	1 200	3 000
Maret	8 000	22 000	-	1 100	3 000
April	9 000	20 000	-	1 200	3 000
Mei	8 500	19 000	-	1 150	3 000
Juni	10 000	21 000	-	1 200	3 000
Juli	12 000	24 250	-	1 300	3 000
Agustus	8 000	28 500	-	1 150	3 000
September	7 000	29 000	-	1 250	3 000
Oktober	10 000	28 500	-	1 250	3 000
Nopember	12 000	27 500	-	1 250	3 000
Desember	12 000	25 000	-	1 250	3 000

Sumber : Koordinator Statistik Kecamatan



DATA

Mencerdaskan Bangsa

— *Enlighten The Nation* —



**BADAN PUSAT STATISTIK
KABUPATEN ACEH UTARA**

Jl Medan - Banda Aceh Km 295,7 Desa Alue Drien Landing
Lhoksukon, 24382 Telp/Fax: (0654) 6454005
Homepage: <http://Acehutarakab.bps.go.id>
Email: bps1111@bps.go.id

