

Katalog : 1102001.7103092



Kecamatan

TAHUNA BARAT DALAM ANGKA

Tahuna Barat Subdistrict in Figure

2017



**BADAN PUSAT STATISTIK
KABUPATEN KEPULAUAN SANGIHE**
Statistic of Kepulauan Sangihe Regency



Kecamatan

TAHUNA BARAT DALAM ANGKA

Tahuna Barat Subdistrict in Figure

2017



**BADAN PUSAT STATISTIK
KABUPATEN KEPULAUAN SANGIHE**
Statistic of Kepulauan Sangihe Regency

KECAMATAN TAHUNA BARAT DALAM ANGKA 2017

ISBN : 978-602-6 84-178-0

No. Publikasi : 71030.1616

Katalog BPS : 1102001.7103092

Ukuran Buku : 21 cm x 15 cm

Jumlah Halaman : xvii + 103 halaman

Naskah : BPS Kabupaten Kepulauan Sangihe

Penyunting : Seksi Integrasi Pengolahan dan Diseminasi Statistik
Koodinator Statistik Kecamatan Tahuna Barat

Gambar Kulit : Seksi Integrasi Pengolahan dan Diseminasi Statistik
Koodinator Statistik Kecamatan Tahuna Barat

Diterbitkan oleh : © BPS Kabupaten Kepulauan Sangihe

Dicetak Oleh :

Dilarang mengumumkan, mendistribusikan, mengomunikasikan, dan/atau menggandakan sebagian atau seluruh isi buku ini untuk tujuan komersial tanpa izin tertulis dari Badan Pusat Statistik

SKETSA PETA KECAMATAN TAHUNA BARAT



<http://sangihekab.bps.go.id>



Ir. HENDRA TUMBELAKA
KEPALA BPS KAB KEPL SANGIHE

<http://sangihekab.bps.go.id>

KATA SAMBUTAN

Saya menyambut gembira atas penerbitan buku “Kecamatan Tahuna Barat Dalam Angka 2017”. Dengan adanya buku ini, maka kita memiliki potret tentang keadaan geografi, pemerintahan, ciri-ciri keadaan sosial dan perekonomian Kecamatan Tahuna Barat.

Saya berterima kasih kepada Koordinator Statistik Kecamatan Tahuna Barat yang telah berupaya secara sungguh-sungguh dan kepada semua pihak yang telah membantu serta memberikan sumbangan pikiran dan tenaga sehingga buku ini dapat diselesaikan.

Harapan saya agar buku ini tetap terbit secara berkesinambungan, sehingga senantiasa dapat membantu pihak-pihak yang membutuhkan data keadaan kecamatan.

Tahuna, September 2017
Kepala Badan Pusat Statistik
Kabupaten Kepulauan Sangihe,

Ir. Hendra Tumbelaka
NIP. 19660419 199303 1 002

KATA PENGANTAR

Dengan memanjatkan puji dan syukur kehadiran Tuhan Yang Maha Esa, publikasi "Kecamatan Tahuna Barat Dalam Angka 2017" yang merupakan tugas pokok Koordinator Statistik Kecamatan Tahuna Barat telah dapat kami selesaikan.

Publikasi ini menyajikan data secara komprehensif dari berbagai bidang. Hal tersebut bertujuan untuk memberi gambaran tentang keadaan geografi, pemerintahan ciri-ciri keadaan sosial dan ekonomi Kecamatan Tahuna Barat.

Pada kesempatan ini kami ucapkan banyak terima kasih kepada Camat Tahuna Barat atas perhatian dan dukungan yang diberikan dalam penerbitan publikasi ini. Ucapan terimakasih juga kami tujukan kepada semua pihak, baik instansi pemerintah maupun swasta yang telah membantu terbitnya publikasi ini.

Kami menyadari bahwa publikasi ini masih banyak kekurangan. Oleh karena itu, saran dan kritik dari berbagai pihak untuk perbaikan publikasi ini sangat kami hargai. Semoga publikasi ini bermanfaat bagi kita semua.

Kolongan Mitung, September 2017
Koordinator Statistik
Kecamatan Tahuna Barat

Anastasya Wowompansing,SE
NIP. 19841130 201003 2 001

DAFTAR ISI

	Hal
Peta Kecamatan Tahuna Barat	iii
Kata Sambutan	v
Kata Pengantar	vii
Daftar Isi	ix
Daftar Tabel.....	xii
Daftar Gambar.....	xvi
Penjelasan Umum	xvii
Bab I Keadaan Geografis.....	1
Bab II Pemerintahan	11
Bab III Penduduk dan Ketenagakerjaan	17
Bab IV Sosial, Pendidikan dan Kesehatan	31
Bab V Pertanian	59
Bab VI Perindustrian dan Energi	69
Bab VII Perdagangan.....	77
Bab VIII Transportasi.....	83
Bab IX Keuangan dan Harga-Harga	97

DAFTAR TABEL

	Hal
1. Keadaan Geografis	
1.1. Letak Geografis Kecamatan Tahuna Barat 2016.....	5
1.2. Luas Kelurahan di Kecamatan Tahuna Barat 2016	6
1.3. Keadaan Topografi, Geologi dan Hidrologi di Kecamatan Tahuna Barat 2016.....	7
1.4. Rata-rata Suhu Udara dan Kelembaban Relatif di Kecamatan Tahuna Barat	8
1.5. Rata-rata Tekanan Udara dan Kecepatan Angin Setiap Bulan di Kecamatan Tahuna Barat	9
1.6. Rata-rata Curah Hujan Setiap Bulan di Kecamatan Tahuna Barat.....	10
2. Pemerintahan	
2.1. Pejabat yang Pernah Memerintah di Kecamatan Tahuna Barat s.d 2016.....	14
2.2. Komposisi Personil Kantor Camat di Kecamatan Tahuna Barat 2016	15
2.3. Nama Kepala Kelurahan dan Sekretaris Kelurahan di Kecamatan Tahuna Barat	16
3. Penduduk dan Ketenagakerjaan	
3.1. Jumlah Penduduk, Luas dan Kepadatan Penduduk di Kecamatan Tahuna Barat 2016	22
3.2. Penduduk Menurut Jenis Kelamin dan Sex Ratio di Kecamatan Tahuna Barat 2016	23
3.3. Penduduk Menurut Kelompok Umur di Kecamatan Tahuna Barat 2016	24

3.4. Jumlah RT, Penduduk dan Penduduk per Rumah Tangga di Kecamatan Tahuna Barat 2016	25
3.5. Penduduk Menurut Jenis Kelamin dan Kewarganegaraan di Kecamatan Tahuna Barat 2016	26
3.6. Banyaknya Kelahiran, Kematian dan Perpindahan Penduduk di Kecamatan Tahuna Barat 2016	27
3.7. Banyaknya Pegawai Negeri Sipil Menurut Golongan di Kecamatan Tahuna Barat 2016	28
3.8. Banyaknya Penduduk Menurut Mata Pencahariaan di Kecamatan Tahuna Barat 2016	29
4. Sosial, Pendidikan dan Kesehatan	
4.1. Banyaknya TK, Guru dan Murid di Kecamatan Tahuna Barat 2016.....	36
4.2. Banyaknya SD, Guru dan Murid di Kecamatan Tahuna Barat 2016... ..	37
4.3. Banyaknya Gedung SD, Ruang Kelas dan Kelas di Kecamatan Tahuna Barat 2016	38
4.4. Banyaknya Murid SD Menurut Kelas di Kecamatan Tahuna Barat 2016.....	39
4.5. Banyaknya SLTP, Guru dan Murid di Kecamatan Tahuna Barat 2016	40
4.6. Banyaknya Gedung SLTP, Ruang Kelas di Kecamatan Tahuna Barat 2016	41
4.7. Banyaknya Murid SLTP Menurut Kelas di Kecamatan Tahuna Barat 2016	42
4.8. Banyaknya Rumah Sakit, Puskesmas dan Balai Pengobatan di Kecamatan tahuna Barat 2016.....	43
4.9. Banyaknya Tenaga Kesehatan di Kecamatan Tahuna Barat 2016	44
4.10. Banyaknya Posyandu, Apotik dan Toko Obat di Kecamatan	

Tahuna Barat 2016	45
4.11. Hasil Imunisasi Bayi di Kecamatan Tahuna Barat 2016.....	46
4.12. Jumlah Target dan Hasil Imunisasi TT pada Ibu Hamil dan HB pada Anak di Kecamatan Tahuna Barat 2016.....	47
4.13. Banyaknya Penderita Penyakit Berdasarkan Jenisnya di Kecamatan Tahuna Barat 2016	48
4.14. Banyaknya Klinik KB, Tenaga Medis, Tenaga PLKB dan PUS di Kecamatan Tahuna Barat 2016.....	49
4.15. Banyaknya Akseptor Aktif Menurut Alat Kontrasepsi di Kecamatan Tahuna Barat 2016	50
4.16. Banyaknya Pencapaian KB di Kecamatan Tahuna Barat 2016.....	52
4.17. Banyaknya Penduduk Menurut Agama yang Dianutnya di Kecamatan Tahuna Barat 2016	54
4.18. Banyaknya Tempat Ibadah di Kecamatan Tahuna Barat 2016	56
4.19. Banyaknya Bangunan Rumah Berdasarkan Jenis di Kecamatan Tahuna Barat 2016	58

5. Pertanian

5.1. Luas Panen, Produksi dan Rata-rata Produksi Tanaman Padi dan Palawija di Kecamatan Tahuna Barat 2016.....	63
5.2. Jumlah Buah-buahan yang menghasilkan dan Produksi Tanaman Buah-buahan di Kecamatan Tahuna Barat 2016	64
5.3. Luas Panen, Produksi dan Rata-rata Produksi Tanaman Sayuran di Kecamatan Tahuna Barat 2016.....	65
5.4. Luas Areal dan Produksi Perkebunan Rakyat per Jenis Tanaman di Kecamatan Tahuna Barat 2016.....	66
5.5. Banyaknya Populasi Ternak Menurut Jenisnya di Kecamatan	

Tahuna Barat 2016	67
5.6. Banyaknya Populasi Unggas Menurut Jenisnya di Kecamatan Tahuna Barat 2016	6
8	
6. Perindustrian dan Energi	
6.1. Banyaknya Usaha Industri Kecil dan Kerajinan Rumah Tangga di Kecamatan Tahuna Barat 2016	72
6.2. Banyaknya Pelanggan Listrik Menurut Jenis Pelanggan di Kecamatan Tahuna Barat 2016	74
6.3. Banyaknya Pelanggan Air Minum Menurut Jenis Pelanggan di Kecamatan Tahuna Barat 2016	75
7. Perdagangan	
7.1. Banyaknya Pasar, Toko, Warung dan Los di Kecamatan Tahuna Barat 2016	80
7.2. Banyaknya Hotel/Penginapan, Asrama/Kost dan Restoran/Rumah Makan di Kecamatan Tahuna Barat 2016	81
8. Transportasi	
8.1. Keadaan Jalan Menurut Lapisan Permukaan dan Jenis Jalan di Kecamatan Tahuna Barat 2016	86
8.2. Keadaan Jalan Menurut Permukaan dan Jenis Jalan di Kecamatan Tahuna Barat 2016	88
8.3. Panjang dan Jumlah Jembatan Menurut Konstruksi di Kecamatan Tahuna Barat 2016	90
8.4. Banyaknya Kendaraan Bermotor dan Tidak Bermotor Menurut Jenisnya di Kecamatan Tahuna Barat 2016	92

8.5. Banyaknya Sarana Komunikasi di Kecamatan Tahuna Barat 2016.....	94
8.6. Lokasi Obyek Wisata di Kecamatan Tahuna Barat 2016.....	96
9. Keuangan dan Harga-Harga	
9.1. Target dan Realisasi PBB di Kecamatan Tahuna Barat 2016	99
9.2. Banyak Koperasi Menurut Jenisnya di Kecamatan Tahuna Barat 2016.....	100
9.3. Harga Rata-rata Sembilan Bahan Pokok di Kecamatan Tahuna Barat 2016	102

<http://sangihekab.bps.go.id>

DAFTAR GAMBAR

	Hal
Gambar 1.1 Persentase Luas Wilayah per Kelurahan di Kecamatan Tahuna Barat 2016	4
Gambar 3.1 Jumlah Penduduk Menurut Jenis Kelamin di Kecamatan Tahuna Barat 2016	21
Gambar 3.2 Banyaknya Penduduk Menurut Kelompok di Kecamatan Tahuna Barat 2016	21

PENJELASAN UMUM

Tanda-tanda, satuan-satuan dan singkatan yang digunakan dalam publikasi ini, adalah sebagai berikut:

1..TANDA-TANDA

Data belum tersedia : ...
Data dapat diabaikan : -
Tanda decimal : ,

2..SATUAN UNIT

Kilometer (km)..... : 1.000 meter (m)
Kwintal (ku) : 100 kg
Rp : Rupiah
Mil Laut :

3..SINGKATAN

Lk : Laki-Laki
Pr : Perempuan
SD : Sekolah Dasar
SMP : Sekolah Menengah Pertama
SMA : Sekolah Menengah Atas
TK..... : Taman Kanak-Kanak
WNA : Warga Negara Asing
WNI : Warga Negara Indonesia

1

KEADAAN GEOGRAFIS

Geographical Situation

LETAK DAN LUAS



Luas Wilayah
43,68 km²

Terbagi 6 Kelurahan



KELEMBABAN

MAX

81 %

MIN

87 %




27,1 – 29
SUHU RATA-RATA

PENYINARAN MATAHARI

67 %

Rata-rata Penyinaran
Matahari Selama Tahun
2016



RATA-RATA HARI HUJAN DAN CURAH HUJAN

Hari Hujan
19 Hari



CURAH HUJAN
(mm)

251

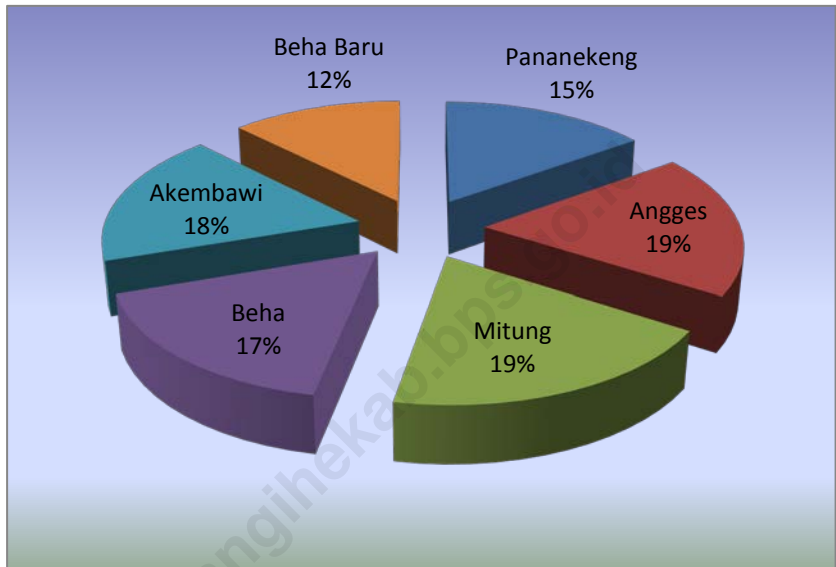
KEADAAN GEOGRAFIS

Kecamatan Tahuna Barat merupakan salah satu kecamatan di Kabupaten Kepulauan Sangihe, Propinsi Sulawesi Utara dengan ibukota Kecamatan adalah Kelurahan Kolongan Mitung, terletak antara $30^{\circ} 37' 30''$ Lintang Utara dan $125^{\circ} 26' 16''$ Bujur Timur, berada diantara Kecamatan Kendahe dan Kecamatan Tahuna.

Berdasarkan luasnya, kelurahan yang memiliki wilayah yang paling luas di Kecamatan Tahuna Barat adalah Kelurahan Kolongan Mitung dengan luas wilayah $8,31 \text{ km}^2$ atau 19,02 persen dari luas keseluruhan Kecamatan Tahuna Barat.

<http://sangihekab.bps.go.id>

Gambar 1.1. Persentase Luas Wilayah per Kelurahan di Kecamatan Tahuna Barat 2016



Tabel1.2 Luas Desa di Kecamatan Tahuna Barat
2016

Kelurahan	Luas (km ²)	Persentase (%)
(1)	(2)	(3)
1. Pananekeng	6,58	15,06
2. Angges	8,28	18,96
3. Mitung	8,31	19,02
4. Beha	7,31	16,74
5. Akembawi	7,75	17,74
6. Beha Baru	5,45	12,48
Jumlah	43,68	100,00

Sumber : Kantor Kecamatan Tahuna Barat

Tabel : 1.3. Keadaan Topografi, Geologi dan Hidrologi
Kecamatan Tahuna Barat
2016

A. Topografi

Ketinggian	Luas (km ²)	Persentase (%)
[1]	[2]	[3]
0 - 2	-	-
2 -15	-	-
15 - 40	-	-
> 40	-	-

B. Geologi

Nama Gunung	Tinggi (m)	Keterangan
[1]	[2]	[3]
Gunung Awu	1.784	Aktif

C. Hidrologi

Nama Sungai	Panjang (m)	Keterangan
[1]	[2]	[3]
Sungai Angges	± 5000	
Sungai Moade	± 5000	
Sungai Malatengko	± 2350	Sungai Kering
Sungai Buwung	± 5000	
Sungai Saludakele	± 5500	
Sungai Meti	± 5000	

Sumber : Kantor Kecamatan Tahuna Barat

Tabel1.4 Rata-rata Suhu Udara dan Kelembapan Relatif
Di Kecamatan Tahuna Barat
2016

Bulan	Suhu Udara (°C)			Rata-rata Kelembapan (%)
	Min	Maks	Rata-rata	
(1)	(2)	(3)	(4)	(5)
1. Januari	31,2	23,2	27,7	83
2. Februari	31,0	23,2	27,2	84
3. Maret	32,0	20,0	28,0	81
4. April	32,5	21,4	29,0	81
5. Mei	32,5	23,2	28,4	85
6. Juni	33,2	23,0	27,7	83
7. Juli	33,8	22,8	27,8	82
8. Agustus	34,0	23,0	28,3	81
9. September	32,8	23,2	27,5	83
10. Oktober	33,2	22,6	27,4	84
11. Nopember	32,4	23,6	27,8	85
12. Desember	32,6	23,4	27,1	87
Rata-rata	32,6	22,7	27,8	83

Sumber : Stasiun Meteorologi Naha

Tabel1.5 Rata-rata Tekanan Udara dan Kecepatan Angin
Setiap Bulan di Kecamatan Tahuna Barat
2016

Bulan	Rata-rata Tekanan Udara	Rata-rata Kec. Angin
(1)	(2)	(3)
1. Januari	1 013,4	5
2. Februari	1 012,9	5
3. Maret	1 013,2	4
4. April	1 011,8	4
5. Mei	1 011,0	4
6. Juni	1 011,1	5
7. Juli	1 010,4	8
8. Agustus	1 012,8	6
9. September	1 010,7	5
10. Oktober	1 010,2	5
11. Nopember	1 009,9	5
12. Desember	1 010,0	5
Rata-rata	1 011,4	5

Sumber : Stasiun Meteorologi Naha

Tabel1.5 Rata-rata Curah Hujan Setiap Bulan
Di Kecamatan Tahuna Barat
2016

	Bulan (1)	Jumlah Hari Hujan (2)	Curah Hujan (3)
1.	Januari	20	160
2.	Februari	20	157
3.	Maret	16	50
4.	April	14	60
5.	Mei	23	248
6.	Juni	21	362
7.	Juli	14	184
8.	Agustus	15	148
9	September	22	363
10	Oktober	21	363
11	Nopember	24	465
12	Desember	22	451
	Rata-rata	19	251

Sumber : Stasiun Meteorologi Naha

<http://sangihekab.bps.go.id>

2

PEMERINTAHAN *Government*



- ❑ JUMLAH PEGAWAI NEGERI SIPIL DI KANTOR CAMAT MANGANITU 16 ORANG
- ❑ SETIAP KELURAHAN MEMILIKI LURAH DENGAN 4 ORANG SEKRETARIS LURAH



PEMERINTAHAN

Berdasarkan pembagian wilayah administratif Pemerintah Daerah, Kecamatan Tahuna Barat dibagi menjadi enam kelurahan dan dipimpin oleh seorang Camat. Pada tingkat kelurahan dipimpin oleh seorang kepala Kelurahan.

Tabel 2.1. menyajikan data nama-nama pejabat yang pernah memerintah di Kecamatan Tahuna Barat. Sedangkan komposisi personil kantor Camat di Kecamatan Tahuna Barat dapat dilihat pada Tabel 2.2.

Tabel : 2.1. Pejabat yang Pernah Memerintah
di Kecamatan Tahuna Barat
Tahun 2005 s.d 2016

Nama Pejabat	Jabatan	Tahun
[1]	[2]	[3]
1. S.J.B. MAKAGANSA, S.IP	Camat	2005 – 2009
2. Drs. D.A.M. MANDAK, ME	Camat	2009 – 2010
3. STENLY. W.O. TICOALU, SSTP, M.Si	Camat	2010 –2012
4. RONNY LENDENTARIANG, S.Pd, M.Si	Camat	2012 - 2016
5.Drs. JOHANIS MAKANAUNG	Camat	2016–2017

Sumber : Kantor Kecamatan Tahuna Barat

Tabel : 2.2.

Komposisi Personil Kantor Camat
di Kecamatan Tahuna Barat
2016

Nama	Pangkat/ Golongan	Jabatan
[1]	[2]	[3]
1. Drs. Johanis Makanaung	IV/a	Camat
2. Sam Dumaili, SE	III/d	Sekcam
3. N. D. Gabriel, S.IP	III/c	Kasie. Pemerintahan
4. M.Woinalang, SPd	III/d	Kasie. PMK
5. A.Ambat	III/d	Kasie. Trantib
6. J. Lahopang, S.Sos	III/d	Kasie. KesSos
7. J. Arading	III/c	Kasie. Yanum
8. G. Andisi, A.Md.KP	III/c	Ka.Sub.Bag.Kepegawaian
9. R. Hamel, SAP	III/b	Ka. Sub. Bag. Umum
10. Rikta Rimdu, SAP	III/b	Ka.Sub.Bag.Keuangan
11. Bestiane Sabaru, SH	III/b	Staf Pelaksana
12. Steffi Iksan, SE	III/b	Staf Pelaksana
13. Rudi Lantang Janis	II/c	Staf Pelaksana
14. Josep Sinadia	II/b	Staf Pelaksana

Sumber : Kantor Kecamatan Tahuna Barat

Tabel : 2.3. Nama Kepala Kelurahan dan Sekretaris Kelurahan di Kecamatan Tahuna Barat 2016

Kelurahan	Nama Kepala Kelurahan	Nama Sekretaris Kelurahan
[1]	[2]	[3]
1. Pananekeng	Fenike Hamel, S.IP	Thomas N. Janis, SE
2. Angges	Y. Makawaehe, SAP	-
3. Mitung	Max E. Bangonang, S.IP	Serly M. Lambi, SP
4. Beha	Pasuma M.L. Kakasih, A.Md	Metro Parera
5. Akembawi	Rommel M. Hanibe, S.IP	-
6. Beha Baru	Jhony D. Djaja	Asrianti Mangalo, SP

Sumber : Kantor Kecamatan Tahuna Barat

<http://sangihekab.bps.go.id>

3



PENDUDUK DAN KETENAGAKERJAAN

Population and Employment

Penduduk Kecamatan Tahuna Barat 2016 :

5.843 Jiwa

2.916 Jiwa



2.927 Jiwa



0,01 %

Pertumbuhan penduduk tahun

2016 jika dibandingkan dengan tahun

2015

Kepadatan Penduduk di Kecamatan Tahuna Barat mencapai angka :



134 Penduduk per KM²

Rasio Jenis Kelamin

99,62



Jumlah Rumah Tangga

1.636

PENDUDUK DAN KETENAGAKERJAAN

Penduduk

Jumlah penduduk di Kecamatan Tahuna Barat berdasarkan catatan pada akhir tahun 2016 adalah sebanyak 5.843 jiwa (Tabel 3.1).

Kelurahan Akembawi memiliki luas wilayah 7,75km² atau sekitar 17,74 % dari total keseluruhan luas wilayah Kecamatan Tahuna Barat. Berdasarkan Tabel 3.1. dapat dilihat bahwa Kelurahan Akembawi merupakan kelurahan yang memiliki tingkat kepadatan penduduk tertinggi, yaitu 188jiwa per kilometer persegi.

Sex ratio atau perbandingan banyaknya laki-laki dan perempuan di Kecamatan Tahuna Barat adalah sebesar 99,62. Sex ratio dibawah angka 100 menunjukkan bahwa jumlah penduduk berjenis kelamin perempuan lebih banyak dibandingkan dengan jumlah penduduk berjenis kelamin laki-laki. Sex Ratio Kecamatan Tahuna Barat sebesar99,62,hal ini berarti jumlah penduduk di Kecamatan Tahuna Barat di dominasi penduduk berjenis kelamin perempuan. Kelurahan Angges, Mitung, dan Akembawi merupakan kelurahan-kelurahan yang memiliki sex ratio di atas 100 yang menunjukkan bahwa pada ketiga kelurahan tersebut jumlah penduduk berjenis kelamin laki-laki lebih banyak dibandingkan dengan jumlah penduduk berjenis kelamin perempuan.

Data jumlah penduduk menurut Jenis Kelamin dan Kewarga negaraan disajikan dalam tabel 3.5, sedangkan data tentang jumlah penduduk menurut Mata Pencaharian disajikan dalam tabel 3.8.

Banyaknya Pegawai Negeri Sipil (PNS) menurut Golongan di Kecamatan Tahuna Barat pada tahun 2016 disajikan dalam tabel 3.7.Dari tabel tersebut

terlihat bahwa PNS Golongan III paling banyak di Kecamatan Tahuna Barat yaitu sebanyak 78 orang.

Ketenagakerjaan

Menurut klasifikasi PBB, yang dimaksud dengan usia kerja adalah mereka yang memiliki usia antara 15–64 tahun. Sedangkan usia kerja yang digunakan di Indonesia adalah antara 15–64 tahun.

Usia kerja itu sendiri diklasifikasikan lagi menjadi dua, yaitu :

- Angkatan Kerja

Yang termasuk angkatan kerja disini meliputi orang yang bekerja dan pengangguran.

- Bukan angkatan kerja

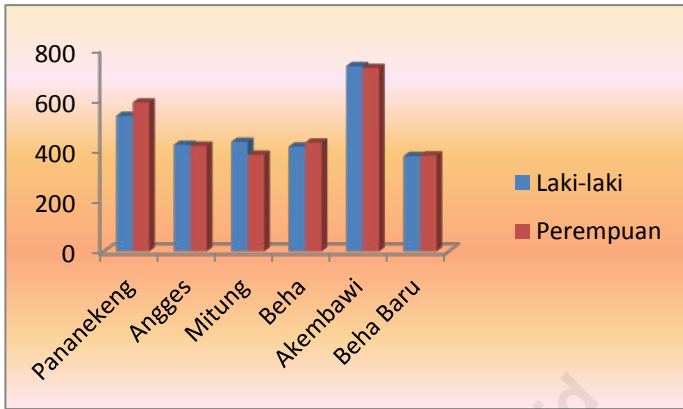
Yang dikatakan bukan angkatan kerja disini meliputi mereka yang :

- Mengurus rumah tangga
- Sekolah
- Mencari pekerjaan
- Melakukan kegiatan pribadi lainnya

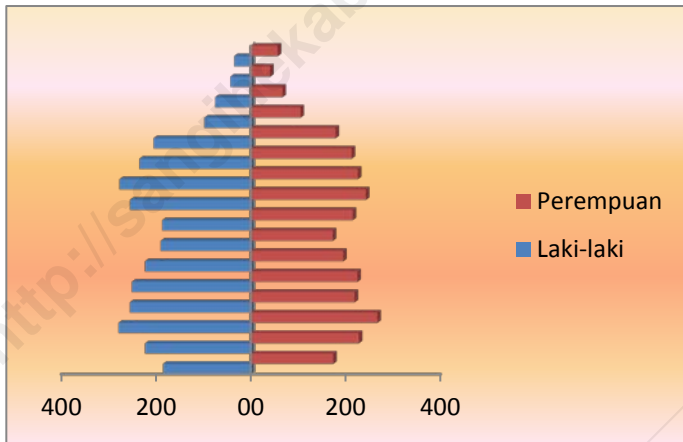
Penduduk di Kecamatan Tahuna Barat yang masuk dalam kategori usia kerja sebanyak 4.041 jiwa. Data jumlah penduduk menurut Kelompok Umur disajikan dalam tabel 3.3.

Gambar 3.1. Jumlah Penduduk Menurut Jenis Kelamin di Kecamatan

Tahuna Barat



Gambar 3.2. Banyaknya Penduduk Menurut Kelompok Umur di Kecamatan Tahuna Barat



Tabel 3.1. Jumlah Penduduk, Luas, dan Kepadatan Penduduk di Kecamatan Tahuna Barat 2016

Kelurahan	Jumlah Penduduk	%	Luas (km ²)	%	Kepadatan (Jiwa/km ²)
[1]	[2]	[3]	[4]	[5]	[6]
1. Pananekeng	1 125	19,25	6,58	15,06	171
2. Angges	838	14,34	8,28	18,96	101
3. Mitung	817	13,98	8,31	19,02	98
4. Beha	844	14,44	7,31	16,74	115
5. Akembawi	1 459	24,97	7,75	17,74	188
6. Beha Baru	760	13,00	5,45	12,48	139
2016	5 843		43,68		134
2015	5821		43,68		133
2014	5815		43,68		133
2013	5790		43,68		133
2012	5785		43,68		132

Sumber : Kantor Kecamatan Tahuna Barat

PENDUDUK DAN KETENAGAKERJAAN

Tabel 3.2. Penduduk Menurut Jenis Kelamin dan Sex Ratio di Kecamatan Tahuna Barat 2016

Kelurahan	Penduduk		Jumlah	Rasio Jenis Kelamin
	Laki-Laki	Perempuan		
[1]	[2]	[3]	[4]	[5]
1. Pananekeng	536	589	1 125	91,00
2. Angges	421	417	838	100,96
3. Mitung	433	384	817	112,76
4. Beha	414	430	844	96,28
5. Akembawi	733	726	1 459	100,96
6. Beha Baru	379	381	760	99,48
2016	2 916	2 927	5 843	99,62
2015	2895	2 926	5 821	98,94
2014	2901	2 914	5 815	99,55
2013	2882	2 908	5 790	99,11
2012	2873	2 912	5 785	98,66

Sumber : Kantor Kecamatan Tahuna Barat

Tabel 3.3. Penduduk Menurut Kelompok Umur dan Jenis Kelamin di Kecamatan Tahuna Barat Tahun 2016

Kelompok Umur	Laki-laki	Perempuan	Jumlah
[1]	[2]	[3]	[4]
0 – 4	185	174	359
5 – 9	223	228	451
10 – 14	279	267	546
15 – 19	255	219	474
20 – 24	251	225	476
25 – 29	223	195	418
30 – 34	190	173	363
35 – 39	187	215	402
40 – 44	255	243	498
45 – 49	277	226	503
50 – 54	235	213	448
55 – 59	205	179	384
60 – 64	98	105	203
65 – 69	75	67	142
70 - 74	43	41	84
75 +	35	57	92
Jumlah	3 016	2 827	5 843

Sumber : Kantor Kecamatan Tahuna Barat

Tabel 3.4. Jumlah RT, Penduduk dan Penduduk per Rumah Tangga di Kecamatan Tahuna Barat 2016

Kelurahan	Jumlah RT	Rumah Tangga	Penduduk	Rata-rata Penduduk Per Rumah Tangga
[1]	[2]	[3]	[4]	[5]
1. Pananekeng	6	315	1 125	4
2. Angges	5	235	838	4
3. Mitung	6	227	817	4
4. Beha	7	247	844	3
5. Akembawi	9	399	1 459	4
6. Beha Baru	7	213	760	4
2016	40	1 636	5 843	4
2015	40	1 757	5 821	3
2014	40	1 750	5 815	3
2013	40	1 683	5 790	3
2012	40	1 684	5 785	4

Sumber : Kantor Kecamatan Tahuna Barat

Tabel 3.5. Penduduk Menurut Jenis Kelamin dan Kewarganegaraan di Kecamatan Tahuna Barat 2016

Kelurahan	WNI		Jumlah	WNA		Jumlah
	Laki - Laki	Perempuan		Laki - Laki	Perempuan	
[1]	[2]	[3]	[4]	[5]	[6]	[7]
1. Pananekeng	536	589	1 125	-	-	-
2. Angges	421	417	838	-	-	-
3. Mitung	433	384	817	-	-	-
4. Beha	414	430	844	-	-	-
5. Akembawi	733	726	1 459	-	-	-
6. Beha Baru	379	381	760	-	-	-
2016	2 916	2 927	5 843	-	-	-
2015	2895	2926	5821	-	-	-
2014	2901	2914	5815	-	-	-
2013	2882	2908	5790	-	-	-

Sumber : Kantor Kecamatan Tahuna Barat

Tabel 3.6. Banyaknya Kelahiran, Kematian dan Perpindahan Penduduk di Kecamatan Tahuna Barat 2016

Kelurahan	Kelahiran	Kematian	Perpindahan	
			Masuk	Keluar
[1]	[2]	[3]	[4]	[5]
1. Pananekeng	6	4	11	9
2. Angges	8	8	5	4
3. Mitung	4	1	16	6
4. Beha	2	2	4	1
5. Akembawi	13	11	31	36
6. Beha Baru	2	3	1	2
2016	35	29	68	58
2015	29	34	27	23
2014	45	62	40	36
2013	38	38	33	16

Sumber : Kantor Kecamatan Tahuna Barat

Tabel 3.7. Banyaknya Pegawai Negeri Sipil Menurut Golongan di Kecamatan Tahuna Barat 2016

Dinas/Instansi/ Lembaga	Golongan				Jumlah
	IV	III	II	I	
[1]	[2]	[3]	[4]	[5]	[6]
1. Kantor Camat	1	10	3	-	14
2. Puskesmas/Pustu	2	19	6	-	27
3. TK	-	-	-	-	8*
4. Sekolah Dasar	13	16	7	1	37
5. SMPN	10	10	-	-	20
6. Kantor Lurah Pananekeng	-	4	3	-	7
7. Kantor Lurah Angges	-	5	1	-	6
8. Kantor Lurah Mitung	-	4	-	-	4
9. Kantor Lurah Beha	-	4	2	-	6
9. Kantor Lurah Akembawi	-	3	-	-	3
10. Kantor Lurah Beha Baru	-	3	-	-	3
2016	26	78	22	1	135
2015	26	78	22	1	135
2014	26	69	35	-	178
2013	25	77	38	2	152

Sumber : Kantor Kecamatan Tahuna Barat

PENDUDUK DAN KETENAGAKERJAAN

Tabel 3.8. Banyaknya Penduduk Menurut Mata Pencarian di Kecamatan Tahuna Barat 2016

Kelurahan	Petani	Nelayan	Pengusaha/ Pedagang	PNS
[1]	[2]	[3]	[4]	[5]
1. Pananekeng	165	54	9	19
2. Angges	230	20	30	43
3. Mitung	127	21	17	21
4. Beha	83	39	3	39
5. Akembawi	313	21	12	32
6. Beha Baru	370	3	3	9
2016	1 288	158	74	163
2015	1285	138	72	177
2014	1310	143	67	169
2013	1350	137	82	174

Sumber : Kantor Kecamatan Tahuna Barat

Tabel 3.8. Banyaknya Penduduk Menurut Mata Pencapaian di Kecamatan Tahuna Barat 2016

<i>Lanjutan</i>				
Kelurahan	Pegawai Swasta	TNI/POLRI	Lainnya	Jumlah
[1]	[2]	[3]	[4]	[5]
1. Pananekeng	6	2	853	1108
2. Angges	11	9	281	624
3. Mitung	12	1	162	361
4. Beha	16	4	324	508
5. Akembawi	-	4	253	635
6. Beha Baru	53	1	217	656
2016	98	21	2 090	3 892
2015	179	16	1526	3393
2014	97	19	1476	3260
2013	112	21	754	2630

Sumber : Kantor Kecamatan Tahuna Barat

<http://sangihekab.bps.go.id>

4

SOSIAL, PENDIDIKAN, KESEHATAN dan SOSIAL LAINNYA

*Social, Education, Health and
Social Others*

**TAMAN KANAK-
KANAK**

74 siswa

SEKOLAH DASAR

409 siswa

**SEKOLAH MENENGAH
PERTAMA**

213 siswa

**UNTUK SEKOLAH
MENENGAH ATAS
BELUM ADA
FASILITASNYA**



**JUMLAH
SISWA**

KESEHATAN



**1 Puskesmas Umum
3 PUSTU
1 Balai Pengobatan**

**2 Dokter Umum
36 Paramedis
Non Paramedis 3**



**879 ISPA
334 Hipertensi
262 Gostritis**



SOSIAL

Pendidikan

Jenjang pendidikan yang ada di Kecamatan Tahuna Barat adalah mulai dari jenjang TK sampai dengan SLTP. Tabel 4.1 sampai dengan Tabel 4.7 memberikan gambaran mengenai jumlah sekolah, guru dan murid di Kecamatan Tahuna Barat tahun 2016 pada semua jenjang pendidikan yang ada di Kecamatan Tahuna Barat.

Jumlah guru baik PNS maupun Honorer dan murid di tahun 2016 di jenjang pendidikan TK masing-masing 15 dan 74. Jumlah murid paling banyak ada di Kelurahan Pananekeng, yaitu sebanyak 15 murid.

Di tahun 2016 pada tingkat Sekolah Dasar (SD) jumlah guru tercatat sebanyak 27 orang. Jumlah murid tercatat sebanyak 409 orang. Ratio murid terhadap guru adalah 15,1 atau setiap satu orang guru rata-rata mengajar 15 murid.

Pada tingkat Sekolah Menengah Pertama (SMP) di tahun 2016, jumlah murid tercatat sebanyak 213 orang dan jumlah guru tercatat 18 orang. Ratio murid terhadap guru sebesar 11,8 atau setiap satu orang guru rata-rata mengajar sekitar 12 murid.

Kesehatan

Sampai dengan tahun 2016, Kecamatan Tahuna Barat belum memiliki Rumah Sakit. Sarana pelayanan kesehatan yang ada di Kecamatan Tahuna Barat adalah satu (1) Puskesmas Umum, tiga (3) Puskesmas Pembantu, dan dua (2) Balai Pengobatan berupa Poskesdes (Tabel 4.8). Sedangkan tenaga kesehatan yang ada di Kecamatan Tahuna Barat adalah 2 orang dokter, 24 orang paramedis, dan 3 orang non paramedis (Tabel 4.9).

Tabel 4.10 menyajikan data banyaknya posyandu, apotik dan toko obat di Kecamatan Tahuna Barat. Jumlah posyandu padatahun 2016 di Kecamatan Tahuna Barat tercatat sebanyak tujuh (7) Posyandu.

Pemberian kekebalan tubuh melalui imunisasi lengkap sebelum usia1 tahun merupakan cara yang efektif untuk mencegah kesakitan dan kematian balita.

Pada umumnya imunisasi campak diberikan setelah bayi mendapatkan imunisasi BCG, DPT dan Polio. Tabel 4.11 menunjukkan hasil imunisasi pada bayi di tahun 2016. Dari tabel tersebut bisa kita lihat bahwa pemberian imunisasi Polio, DPT 3 dan Campak meningkat di tahun 2016.

Tabel 4.12 menyajikan data Jumlah Target dan Hasil Imunisasi TT pada Ibu Hamil dan HB₀ pada Anak tahun 2016. Dari tabel tersebut bisa kita lihat bahwa hasil HB₀ pada Anak meningkat dibandingkan tahun sebelumnya.

Banyaknya Penderita Penyakit Berdasarkan Jenisnya di Kecamatan Tahuna Barat pada tahun 2016 disajikan dalam Tabel 4.13. Dari tabel tersebut bisa kita lihat bahwa penderita penyakit ISPA paling banyak yaitu 872. Tabel 4.14 menyajikan data Banyaknya Klinik KB, Tenaga Medis, Tenaga PLKB dan PUS pada tahun 2016.

Tabel 4.15 menyajikan data Banyaknya Akseptor Aktif Menurut Alat Kontrasepsi di Kecamatan Tahuna Barat pada tahun 2016, dan tabel 4.16 menyajikan data Banyaknya Pencapaian KB di Kecamatan Tahuna Barat padatahun 2016.

Agama

Sesuai dengan falsafah negara, pelayanan kehidupan beragama dan kepercayaan terhadap Tuhan Yang Maha Esa senantiasa dikembangkan dan

ditingkatkan untuk membina kehidupan masyarakat dan mengatasi berbagai masalah social budaya yang mungkin menghambat kemajuan bangsa.

Tabel 4.17 menyajikan data banyaknya penduduk menurut agama yang dianut tahun 2016. Sebanyak 5.741 penduduk Kecamatan Tahuna Barat menganut agama Kristen atau sebesar 98,25 % dari keseluruhan penduduk. Sedangkan 1,56 % atau sebanyak 91 orang menganut agama Islam, sebanyak 10 orang menganut agama Katolik atau sekitar 0,17 % dari keseluruhan penduduk dan yang menganut agama Hindu 1 orang atau 0,02 % dari keseluruhan penduduk. Data tentang jumlah tempat peribadatan di Kecamatan Tahuna Barat di sajikan dalam tabel 4.18.

Tabel 4.19 menyajikan data Banyaknya Bangunan Rumah Berdasarkan Jenisnya di Kecamatan Tahuna Barat pada tahun 2016.

Tabel 4.1. Banyaknya TK, Guru dan Murid di Kecamatan Tahuna Barat 2016

Kelurahan	Sekolah	Guru		Murid
		PNS	Honorer	
[1]	[2]	[3]	[4]	[5]
1. Pananekeng	1	2	1	15
2. Angges	1	2	-	11
3. Mitung	1	1	2	15
4. Beha	1	1	2	10
5. Akembawi	1	1	2	15
6. Beha Baru	1	1	-	8
2016	6	8	7	74
2015	6	8	7	75
2014	6	9	5	78
2013	6	9	6	69
2012	6	10	5	76

Sumber : Sekolah TK Sekecamatan Tahuna Barat

Tabel 4.2. Banyaknya SD, Guru dan Murid di Kecamatan Tahuna Barat 2016

Kelurahan	Sekolah		Guru		Murid	
	Negeri	Swasta	Negeri	Swasta	Negeri	Swasta
[1]	[2]	[3]	[4]	[5]	[6]	[7]
1. Pananekeng	-	1	-	6	-	76
2. Angges	1	-	7	-	71	-
3. Mitung	-	1	-	3	-	59
4. Beha	-	1	-	4	-	52
5. Akembawi	-	1	-	4	-	100
6. Beha Baru	1	-	3	-	51	-
2016	2	4	10	17	122	287
2015	3	4	14	16	187	282
2014	3	4	25	38	194	290
2013	3	4	28	42	205	310
2012	3	4	25	24	211	333

Sumber : UPTD Dinas Dikpora Kecamatan Tahuna

Tabel 4.3. Banyaknya Gedung SD, Ruang Kelas dan Kelas di Kecamatan Tahuna Barat 2016

Kelurahan	Gedung		Ruang Kelas		Kelas	
	Negeri	Swasta	Negeri	Swasta	Negeri	Swasta
[1]	[2]	[3]	[4]	[5]	[6]	[7]
1. Pananekeng	-	1	-	6	-	6
2. Angges	1	-	6	-	6	-
3. Mitung	-	1	-	6	-	6
4. Beha	-	1	-	6	-	6
5. Akembawi	-	1	-	6	-	6
6. Beha Baru	1	-	6	-	6	-
2016	2	4	18	24	18	24
2015	3	4	18	24	18	24
2014	3	4	18	24	18	24
2013	3	4	18	24	18	24
2012	3	4	18	24	18	24

Sumber : UPTD Dinas Dikpora Kecamatan Tahuna

Tabel 4.4. Banyaknya Murid SD Menurut Kelas di Kecamatan Tahuna Barat 2016

Kelurahan	Kelas						Jumlah
	I	II	III	IV	V	VI	
[1]	[2]	[3]	[4]	[5]	[6]	[7]	[8]
1. Pananekeng	12	14	14	9	14	13	76
2. Angges	12	11	14	13	11	10	71
3. Mitung	4	14	11	11	11	8	59
4. Beha	5	9	8	12	12	6	52
5. Akembawi	15	13	16	25	18	16	100
6. Beha Baru	10	8	7	7	9	10	51
2016	58	69	70	77	75	63	409
2015	65	77	75	78	61	113	469
2014	73	75	77	62	111	86	484
2013	78	80	61	113	89	94	515
2012	77	65	117	94	96	95	544

Sumber : UPTD Dinas Dikpora Kecamatan Tahuna

Tabel 4.5. Banyaknya SMP, Guru dan Murid di Kecamatan Tahuna Barat 2016

Kelurahan	Sekolah		Guru		Murid	
	Negeri	Swasta	Negeri	Swasta	Negeri	Swasta
[1]	[2]	[3]	[4]	[5]	[6]	[7]
1. Pananekeng	-	-	-	-	-	-
2. Angges	-	-	-	-	-	-
3. Mitung	1	-	18	-	213	-
4. Beha	-	-	-	-	-	-
5. Akembawi	-	-	-	-	-	-
6. Beha Baru	-	-	-	-	-	-
2016	1	-	18	-	213	-
2015	1	-	18	-	221	-
2014	1	-	18	-	230	-
2013	1	-	18	-	228	-
2012	1	-	19	-	212	-

Sumber : UPTD Dinas Dikpora Kecamatan Tahuna

Tabel 4.6. Banyaknya Gedung SMP, Ruang Kelas dan Kelas di Kecamatan Tahuna Barat 2016

Kelurahan	Gedung		Ruang Kelas		Kelas	
	Negeri	Swasta	Negeri	Swasta	Negeri	Swasta
[1]	[2]	[3]	[4]	[5]	[6]	[7]
1. Pananekeng	-	-	-	-	-	-
2. Angges	-	-	-	-	-	-
3. Mitung	1	-	9	-	9	-
4. Beha	-	-	-	-	-	-
5. Akembawi	-	-	-	-	-	-
6. Beha Baru	-	-	-	-	-	-
2016	1	-	9	-	9	-
2015	1	-	9	-	9	-
2014	1	-	9	-	9	-
2013	1	-	9	-	9	-
2012	1	-	9	-	9	-

Sumber : UPTD Dinas Dikpora Kecamatan Tahuna

Tabel 4.7. Banyaknya Murid SMP Menurut Kelas di Kecamatan Tahuna Barat 2016

Kelurahan	Kelas			Jumlah
	I	II	III	
[1]	[2]	[3]	[4]	[5]
1. Pananekeng	-	-	-	-
2. Angges	-	-	-	-
3. Mitung	51	92	70	213
4. Beha	-	-	-	-
5. Akembawi	-	-	-	-
6. Beha Baru	-	-	-	-
2016	51	92	70	213
2015	71	75	75	221
2014	77	80	73	230
2013	78	75	75	228
2012	76	75	61	212

Sumber : UPTD Dinas Dikpora Kecamatan Tahuna

Tabel 4.8. Banyaknya Rumah Sakit, Puskesmas dan Balai Pengobatan di Kecamatan Tahuna Barat 2016

Kelurahan	Rumah Sakit	Puskesmas			Balai Pengobatan		
		Umum	Pembantu	Keliling	Umum	BKIA	Poskesdes
[1]	[2]	[3]	[4]	[5]	[6]	[7]	[8]
1. Pananekeng	-	-	-	-	-	-	1
2. Angges	-	-	1	-	-	-	-
3. Mitung	-	1	-	-	-	-	-
4. Beha	-	-	1	-	-	-	-
5. Akembawi	-	-	1	-	-	-	-
6. Beha Baru	-	-	-	-	-	-	1
2016	-	1	3	-	-	-	2
2015	-	1	5	-	-	-	2
2014	-	1	3	-	-	-	2
2013	-	1	4	-	-	-	1
2012	-	1	3	-	-	-	-

Sumber : Puskesmas Kecamatan Tahuna Barat

Tabel 4.9. Banyaknya Tenaga Kesehatan di Kecamatan Tahuna Barat 2016

Kelurahan	Dokter	Dokter Gigi	Apoteker	Sarjana Kesehatan	Paramedis	Non Paramedis
[1]	[2]	[3]	[4]	[5]	[6]	[7]
1. Pananekeng	-	-	-	-	1	-
2. Angges	-	-	-	-	1	-
3. Mitung	2	-	-	-	20	3
4. Beha	-	-	-	-	1	-
5. Akembawi	-	-	-	-	-	-
6. Beha Baru	-	-	-	-	1	-
2016	2	-	-	-	24	3
2015	2	-	-	-	21	5
2014	2	-	-	-	23	5
2013	1	-	-	-	22	5
2012	1	-	-	-	28	1

Sumber : Puskesmas Kecamatan Tahuna Barat

Tabel 4.10. Banyaknya Posyandu, Apotik dan Toko Obat di Kecamatan Tahuna Barat 2016

Kelurahan	Posyandu	Apotik	Toko Obat
[1]	[2]	[3]	[4]
1. Pananekeng	2	-	-
2. Angges	1	-	-
3. Mitung	1	-	-
4. Beha	1	-	-
5. Akembawi	1	-	-
6. Beha Baru	1	-	-
2016	7	-	-
2015	7	-	-
2014	7	-	-
2013	7	-	-
2012	8	-	-

Sumber : Puskesmas Kecamatan Tahuna Barat

Tabel 4.11. Hasil Imunisasi Bayi di Kecamatan Tahuna Barat 2016

Kelurahan	BCG	DPT 3	Polio 4	Campak
[1]	[2]	[3]	[4]	[5]
1. Pananekeng	17	16	16	11
2. Angges	20	18	18	11
3. Mitung	8	12	12	13
4. Beha	5	7	7	6
5. Akembawi	26	20	20	17
6. Beha Baru	10	9	9	10
2016	86	82	82	68
2015	66	198	264	80
2014	79	86	86	79
2013	85	75	75	81
2012	71	75	75	73

Sumber : Puskesmas Kecamatan Tahuna Barat

Tabel 4.12. Jumlah Target dan Hasil Imunisasi TT pada Ibu Hamil dan HB₀ pada Anak di Kecamatan Tahuna Barat 2016

Kelurahan	TT Ibu Hamil			HB ₀ Anak	
	Target	Hasil		Target	Hasil
		I	II		
[1]	[2]	[3]	[4]	[5]	[6]
1. Pananekeng	25	11	8	15	16
2. Angges	16	7	7	11	20
3. Mitung	14	1	1	13	6
4. Beha	14	5	3	7	5
5. Akembawi	27	9	11	24	23
6. Beha Baru	14	4	3	11	8
2016	110	37	33	81	78
2015	110	52	46	100	61
2014	110	50	45	100	63
2013	106	40	33	75	66
2012	106	64	64	95	80

Sumber : Puskesmas Kecamatan Tahuna Barat

Tabel 4.13. Banyaknya Penderita Penyakit Berdasarkan Jenisnya di Kecamatan Tahuna Barat 2016

Jenis Penyakit	2016
[1]	[2]
1. TBC/ <i>Tuberculose</i>	-
2. SIPILIS/ <i>Syiphilis</i>	-
3. Arthritis	292
4. Kusta/ <i>Leprocy</i>	-
5. TIPUS/ <i>Thyhooid</i>	-
6. TETANUS	-
7. Penyakit Virus	130
8. Obs. Febris	82
9. Dermatitis Alergi	189
10. Karies Gigi	55
11. KOLERA/ <i>Cholera</i>	-
12. RABIES (Kasus/case)	5
13. RADANG HATI/ <i>Hepatitis</i>	-
14. Vulnus/Kecelakaan	178
15. DHF/DSS	-
16. Tonsilitis	164
17. MALARIA	-
18. DIARE/ <i>Diarrhea</i>	-
19. HIPERTENSI	334
20. ISPA	872
21. GaSTRITIS	262
Jumlah	2 563

Sumber : Puskesmas Kecamatan Tahuna Barat

Tabel 4. 14. Banyaknya Klinik KB, Tenaga Medis, Tenaga PLKB dan PUS di Kecamatan Tahuna Barat 2016

Kelurahan	Klinik KB	Tenaga Medis		Tenaga PLKB		PUS
		Medis	Paramedis	Medis	Paramedis	
[1]	[2]	[3]	[4]	[5]	[6]	[7]
1. Pananekeng	-	-	1	-	-	150
2. Angges	-	-	1	-	-	150
3. Mitung	1	2	19	-	1	140
4. Beha	-	-	1	-	-	140
5. Akembawi	-	-	1	-	-	180
6. Beha Baru	-	-	1	-	-	140
2016	1	2	24	-	1	900
2015	1	2	4	-	1	900

Sumber : Puskesmas Kecamatan Tahuna Barat

Tabel 4.15. Banyaknya Akseptor Aktif Menurut Alat Kontrasepsi di Kecamatan Tahuna Barat 2016

Kelurahan	IUD	PIL	KONDOM	SUNTIK
[1]	[2]	[3]	[4]	[5]
1. Pananekeng	3	20	-	65
2. Angges	9	50	-	68
3. Mitung	2	35	-	55
4. Beha	4	21	-	40
5. Akembawi	4	20	-	60
6. Beha Baru	2	23	1	43
2016	24	169	1	331
2015	23	210	5	313

Sumber : Puskesmas Kecamatan Tahuna Barat

Tabel 4.15. Banyaknya Akseptor Aktif Menurut Alat Kontrasepsi di Kecamatan Tahuna Barat 2016

Kelurahan	IMPL	Intraval	MOW	Lanjutan
				Jumlah
[1]	[2]	[3]	[4]	[5]
1. Pananekeng	28	-	7	35
2. Angges	26	-	6	32
3. Mitung	25	-	2	27
4. Beha	36	-	12	48
5. Akembawi	36	-	7	43
6. Beha Baru	16	-	-	16
2016	167	-	34	201
2015	133	-	23	707

Sumber : Puskesmas Kecamatan Tahuna Barat

Tabel 4.16. Banyaknya Pencapaian KB di Kecamatan Tahuna Barat 2016

Bulan	IUD	PIL	Kondom	Suntik
[1]	[2]	[3]	[4]	[5]
Januari	-	7	-	25
Pebruari	3	9	-	27
Maret	-	8	-	26
April	6	13	1	21
Mei	3	11	-	23
Juni	-	23	-	27
Juli	-	14		28
Agustus	4	17	-	35
September	-	19	-	26
Oktober	5	20	-	27
November	-	11	-	35
Desember	3	17	-	31
2016	-	169	1	331
2015	-	3	2	107

Sumber : Puskesmas Kecamatan Tahuna Barat

Tabel 4.16. Banyaknya Pencapaian KB di Kecamatan Tahuna Barat 2016

<i>Lanjutan</i>				
Bulan	IMPL	MOP	MOW	Jumlah
[1]	[2]	[3]	[4]	[5]
Januari	5	-	-	40
Pebruari	9	-	7	52
Maret	8	-	-	48
April	9	-	-	47
Mei	11	-	5	50
Juni	13	-	-	63
Juli	18	-	-	64
Agustus	17	-	7	76
September	11	-	-	61
Oktober	21	-	-	68
November	23	-	8	80
Desember	22	-	-	70
2016	167	-	27	719
2015	50	-	-	162

Sumber : Puskesmas Kecamatan Tahuna Barat

Tabel 4.17. Banyaknya Penduduk Menurut Agama yang Dianutnya di Kecamatan Tahuna Barat 2016

Kelurahan	Islam	Kristen	Katolik
[1]	[2]	[3]	[4]
1. Pananekeng	22	1102	-
2. Angges	9	823	6
3. Mitung	7	806	4
4. Beha	4	840	-
5. Akembawi	49	1 410	-
6. Beha Baru	-	760	-
2016	91	5 741	10
2015	91	5 726	8

Sumber : Kantor –kantor Kelurahan di Kecamatan Tahuna Barat

Tabel 4.17. Banyaknya Penduduk Menurut Agama yang Dianutnya di Kecamatan Tahuna Barat 2016

<i>Lanjutan</i>			
Kelurahan	Hindu	Budha	Jumlah
[1]	[2]	[3]	[4]
1. Pananekeng	1	-	1125
2. Angges	-	-	838
3. Mitung	-	-	817
4. Beha	-	-	844
5. Akembawi	-	-	1459
6. Beha Baru	-	-	760
2016	1	-	5 843
2015	1	-	5 821

Sumber : Kantor –kantor Kelurahan di Kecamatan Tahuna Barat

Tabel 4.18. Banyaknya Tempat Ibadah di Kecamatan Tahuna Barat 2016

Kelurahan	Masjid	Musholla	Gereja Kristen
[1]	[2]	[3]	[4]
1. Pananekeng	-	-	4
2. Angges	-	-	4
3. Mitung	-	-	2
4. Beha	-	-	3
5. Akembawi	1	-	3
6. Beha Baru	-	-	2
2016	1	-	18
2015	1	-	18
2014	1	-	18
2013	1	-	16

Sumber : Kantor –kantor Kelurahan di Kecamatan Tahuna Barat

Tabel 4.18. Banyaknya Tempat Ibadah di Kecamatan Tahuna Barat 2016

Lanjutan

Kelurahan	Gereja Katholik	Pura	Vihara
[1]	[2]	[3]	[4]
1. Pananekeng	-	-	-
2. Angges	-	-	-
3. Mitung	-	-	-
4. Beha	-	-	-
5. Akembawi	-	-	-
6. Beha Baru	-	-	-
2016	-	-	-
2015	-	-	-
2014	-	-	-
2013	-	-	-

Sumber : Kantor –kantor Kelurahan di Kecamatan Tahuna Barat

Tabel 4.19. Banyaknya Bangunan Rumah Berdasarkan Jenisnya di Kecamatan Tahuna Barat 2016

Kelurahan	Rumah Permanen	Rumah Semi Permanen	Rumah Non Permanen	Rumah Darurat
[1]	[2]	[3]	[4]	[5]
1. Pananekeng	15	198	45	37
2. Angges	20	177	28	26
3. Mitung	55	62	80	30
4. Beha	38	147	19	12
5. Akembawi	32	288	52	44
6. Beha Baru	19	124	49	-
2016	179	996	273	149
2015	171	1 159	150	125
2014	213	1091	137	95
2013	153	1065	233	114

Sumber : Kantor –kantor Kelurahan di Kecamatan Tahuna Barat

<http://sangihekab.bps.go.id>



5

PERTANIAN

Agriculture



LUAS AREAL
(Ha)

0

6,50


13,00

PRODUKSI
(Ton)

0

16,25

52,00



Produksi Tanaman Perkebunan

Tabel 5.1 menyajikan data Luas Panen, Produksi dan produktivitas tanaman pangan di Kecamatan Tahuna Barat pada tahun 2016. Dari tabel tersebut bisa kita lihat tanaman Ubi kayu dan Ubi jalar memiliki luas panen paling besar yaitu 13 dan 11 ha, Ubi kayu juga memiliki Produksi paling besar yaitu 52 ton masing-masing-sedangkan ubi jalar memiliki produktifitas paling besar yaitu 4,50 ton/ha.

Tabel 5.2 menyajikan data Luas Panen dan Produksi Tanaman Sayuran di Kecamatan Tahuna Barat pada tahun 2016. Dari tabel tersebut bisa kita lihat tanaman tomat memiliki luas panen dan Produksi paling besar yaitu 38 Ha dan 228 ha.

Tabel 5.3 menyajikan data Jumlah Tanaman Buah-buahan dan Produksinya pada tahun 2016. Dari tabel tersebut bisa kita lihat Tanaman Pepaya jumlahnya paling banyak yaitu 1.250 pohon sedangkan yang memiliki Produksi paling banyak adalah tanaman pisang yaitu 1.305 kuintal.

Perkebunan

Pengusahaan perkebunan besar sampai keadaan tahun 2016 belum ada di Kecamatan Tahuna Barat, semuanya masih termasuk perkebunan rakyat. Tanaman Kelapa, Pala, dan Cengkih adalah tanaman yang paling banyak diusahakan oleh rakyat dari tahun ketahun dan merupakan komoditi unggulan di Kecamatan Tahuna Barat.

Dari tabel 5.4 bisa kita lihat bahwa tanaman Kelapa memiliki Luas Areal dan Produksi paling besar. Tanaman Kelapa digolongkan kedalam dua jenis, yaitu Kelapa Dalam dan kelapa Hibrida. Jenis Kelapa Dalam yang memiliki Luas Tanam paling besar yaitu 1.307 ha dengan Produksi sebesar 712,47 ton.

Sedangkan jenis tanaman Kelapa Hibrida memiliki Luas Areal paling kecil yaitu 31,40 ha dengan jumlah produksi 40,01 ton.

Peternakan

Populasi ternak yang ada di Kecamatan Tahuna Barat adalah sapi, kambing, dan babi. Populasi ternak yang paling banyak di Kecamatan Tahuna Barat adalah Babi, yaitu sebanyak 2.463. Data tentang jumlah populasi ternak di Kecamatan Tahuna Barat dapat dilihat pada tabel 5.5.

Banyaknya populasi unggas di Kecamatan Tahuna Barat disajikan dalam tabel 5.6. Dari Tabel 5.6 dapat kita lihat bahwa populasi unggas yang paling banyak di Kecamatan Tahuna Barat adalah ayam buras/kampung, yaitu sebanyak 20.761 ekor.

Tabel 5.1. Luas Panen, Produksi, dan Rata-rata Produksi Tanaman Pangan di Kecamatan Tahuna Barat 2016

Tanaman Pangan	Luas Panen (Ha)	Produksi (ton)	Rata-rata Produksi (ton/Ha)
[1]	[2]	[3]	[4]
Padi Sawah	-	-	-
Padi Ladang	2,00	4,00	2,00
Jagung	6,50	16,25	2,50
Kedelai	-	-	-
Kacang Tanah	1,00	2,25	2,25
Kacang Hijau	-	-	-
Ubi Jalar	11,00	49,50	4,50
Ubi Kayu	13,00	52,00	4,00
Talas	5,00	20,00	4,00
Jumlah	38,50	144,00	19,25

Sumber : Dinas Pertanian, Peternakan, Perkebunan dan Kehutanan Kabupaten Kepulauan Sangihe

Tabel 5.2. Luas Panen dan Produksi Tanaman Sayuran di Kecamatan Tahuna Barat 2016

JenisTanaman	Luas Panen (Ha)	Produksi (ton)
[1]	[2]	[3]
Cabe Rawit	2	4
Daun Bawang	-	-
Kubis	-	-
Wortel	-	-
Kentang	-	-
Pitsai	-	-
Kacang Panjang	1	1
Tomat	38	228
Terong	1	2
Ketimun	2	2
Kangkung	-	-
Bayam	-	-
Buncis	-	-
Labu Siam	-	-
Kacang Merah	-	-
Cabe Besar	-	-
Bawang Merah	-	-

Sumber : Dinas Pertanian, Peternakan, Perkebunan dan Kehutanan

<http://sangihekab.bps.go.id>

Tabel 5.3. Jumlah Tanaman dan Produksi Tanaman Buah-buahan di Kecamatan Tahuna Barat 2016

Jenis Buah-buahan	Jumlah Tanaman Pohon/Rumpun	Produksi (kuintal)
[1]	[2]	[3]
Mangga	289	5 340
Durian	98	804
Langsat	673	7 815
Pisang	436	1 305
Pepaya	1 250	1 202
Nenas	118	78
Alpukat	56	136
Nangka	25	16,5
Sirsak	15	15
Sukun	25	57
Jeruk Besar	-	-
Jeruk Siam	125	500
Manggis	23	207
Rambutan	50	276
Melinjo	200	835

Sumber : Dinas Pertanian, Peternakan, Perkebunan dan Kehutanan
Kabupaten Kepulauan Sangihe

Tabel 5.4. Luas dan Produksi Tanaman Perkebunan yang Menghasilkan di Kecamatan Tahuna Barat 2016

Jenis Tanaman	Luas Tanaman yang Menghasilkan (Ha)	Produksi (Ribu ton)
[1]	[2]	[3]
Pala	304,00	136,56
Kelapa Dalam	1 307,00	712,47
Kelapa Hibrida	31,40	40,01
Cengkeh	49,00	28,15
Kopi	-	-
Lada	-	-
Kakao	-	-
Lainnya	-	-

Sumber : Dinas Pertanian, Peternakan, Perkebunan dan Kehutanan Kabupaten Kepulauan Sangihe

Tabel 5.5. Banyaknya Populasi Ternak diKecamatan Tahuna Barat2016

Jenis Ternak	Populasi (Ekor)
[1]	[2]
Sapi Potong	315
1. Jantan	189
2. Betina	126
Kambing	1 256
1. Jantan	754
2. Betina	502
Babi	2 463
1. Jantan	985
2. Betina	1 478

Sumber : Dinas Pertanian, Peternakan, Perkebuanan dan Kehutanan
Kabupaten Kepulauan Sangihe

Tabel 5.6. Banyaknya Populasi Unggas di Kecamatan Tahuna Barat 2016

Jenis Unggas	Jumlah
[1]	[2]
1. Ayam Petelur	-
2. Ayam Pedaging	10 512
3. Ayam Buras	14 533
4. Itik	68
Jumlah	25 113

Sumber : Dinas Pertanian, Peternakan, Perkebunan dan Kehutanan
Kabupaten Kepulauan Sangihe

<http://sangihekab.bps.go.id>

6

INDUSTRI, PERTAMBANGAN, dan ENERGI

Industry, Mining and Energy

**Banyaknya Rumah Yang Memiliki Listrik
Menurut Jenisnya, 2016**



1 377

Listrik PLN
meteran



85

Listrik PLN
tanpa meteran



174

Non PLN dan
Bukan Listrik

Tahun 2016 jumlah
pelanggan aktif Air
minum untuk jenis
konsumen Tetap
Tinggal sebesar

690



PERINDUSTRIAN DAN ENERGI

Menurut Departemen Perindustrian dan Perdagangan RI, industri dibedakan atas beberapa jenis, yaitu industri hasil pertanian dan kehutanan, industri aneka sarta industri logam, mesin dan kimia. Namun pada publikasi ini data tersebut belum tersedia.

Tabel 6.1 menyajikan data banyaknya usaha industri kecil dan kerajinan rumah tangga yang terdapat di Kecamatan Tahuna Barat tahun 2016. Data banyaknya pelanggan listrik disajikan dalam Tabel 6.2, sedangkan data banyaknya pelanggan air minum di Kecamatan Tahuna Barat dapat dilihat pada Tabel 6.3.

Tabel 6.1. Banyaknya Usaha Industri Kecil dan Kerajinan Rumah Tangga di Kecamatan Tahuna Barat 2016

Kelurahan	Jenis Industri Kecil/Kerajinan Rumah Tangga				
	Gerabah	Meubel	Bengkel Otomotif	Pandai Besi	Tukang Kayu
[1]	[2]	[3]	[4]	[5]	[6]
1. Pananekeng	-	1	3	-	-
2. Angges	-	-	1	-	-
3. Mitung	-	4	-	3	-
4. Beha	-	3	-	-	-
5. Akembawi	3	1	-	-	-
6. Beha Baru	-	2	-	-	-
2016	3	11	4	3	-
2015	-	11	2	2	-
2014	3	14	3	2	1
2013	-	11	3	1	1

Sumber : Kantor –kantor Kelurahan di Kecamatan Tahuna Barat

Tabel 6.1. Banyaknya Usaha Industri Kecil dan Kerajinan Rumah Tangga di Kecamatan Tahuna Barat 2016

Lanjutan

Kelurahan	Jenis Industri Kecil/Kerajinan Rumah Tangga				
	Kursi Bambu	Service Elektronik	Makanan/ Kue	Pangkas Rambut	Jahit
[1]	[2]	[3]	[4]	[5]	[6]
1. Pananekeng	-	-	32	1	1
2. Angges	-	-	8	-	3
3. Mitung	-	-	10	1	2
4. Beha	-	-	7	-	1
5. Akembawi	1	-	16	-	4
6. Beha Baru	-	-	4	-	3
2016	1	-	77	2	14
2015	-	6	22	2	20
2014	-	2	44	1	21
2013	-	-	24	-	13

Sumber : Kantor –kantor Kelurahan di Kecamatan Tahuna Barat

Tabel 6.2. Banyaknya Pelanggan Listrik Menurut Jenis Pelanggan di Kecamatan Tahuna Barat 2016

Kelurahan	Rumah Tangga	Usaha	Industri	Umum	Jumlah
[1]	[2]	[3]	[4]	[5]	[6]
1. Pananekeng	295	-	-	4	299
2. Angges	237	-	-	-	237
3. Mitung	190	-	-	7	197
4. Beha	201	1	-	3	205
5. Akembawi	335	-	1	9	345
6. Beha Baru	119	-	-	-	119
Jumlah	1 377	1	1	23	1402

Sumber : Kantor –kantor Kelurahan di Kecamatan Tahuna Barat

Tabel 6.3. Banyaknya Pelanggan Air Minum Menurut Jenis Pelanggan di Kecamatan Tahuna Barat 2016

Kelurahan	Rumah Tangga	Hotel/ Obyek Wisata	Badan Sosial/ Puskesmas/ Tempat Ibadah	Umum
[1]	[2]	[3]	[4]	[5]
1. Pananekeng	339	-	5	-
2. Angges	160	-	2	-
3. Mitung	149	-	-	-
4. Beha	40	-	-	-
5. Akembawi	-	-	4	-
6. Beha Baru	2	-	-	-
Jumlah	690	-	11	-

Sumber : Kantor-kantor Kelurahan di Kecamatan Tahuna Barat

7

PERDAGANGAN

Trade

BANYAKNYA JENIS KEGIATAN PERDAGANGAN



PERDAGANGAN

Kecamatan Tahuna Barat sampai dengan tahun 2016 telah memiliki 2 (dua) buah bangunan pasar, pasar dengan bangunan permanen terletak di Kelurahan Kolongan Beha yang dibangun tahun 2007 dan pasar tanpa bangunan yang terletak di Kelurahan Akembawi. Bangunan untuk kegiatan usaha perdagangan yang ada di Kecamatan Tahuna Barat pada tahun 2016 adalah warung/kios sebanyak 90 unit. Banyaknya warung/kios di masing-masingkelurahan dapat dilihat pada Tabel 7.1.

<http://sangihekab.bps.go.id>

Tabel 7.1. Banyaknya Pasar, Toko, Warung dan LosDi Kecamatan Tahuna Barat 2016

Kelurahan	Pasar		Toko	Warung
	Bangunan	Tanpa Bangunan		
[1]	[2]	[3]	[4]	[5]
Pananeke	-	-	-	29
Angges	-	-	-	11
Mitung	-	-	-	16
Beha	1	-	-	14
Akembawi	-	1	-	9
Beha Baru	-	-	-	11
2016	1	1	-	90
2015	1	1	-	69
2014	1	1	-	79
2013	1	1	-	68

Sumber : Kantor –kantor Kelurahan di Kecamatan Tahuna Barat

Tabel 7.2. Banyaknya Hotel/Penginapan, Asrama/Kost dan Restoran/Rumah Makan Di Kecamatan Tahuna Barat 2016

Kelurahan	Hotel/ Penginapan	Asrama/ Kost	Restoran/ Rumah Makan
[1]	[2]	[3]	[4]
1. Pananekeng	-	-	-
2. Angges	-	-	3
3. Mitung	-	-	-
4. Beha	-	-	-
5. Akembawi	-	-	-
6. Beha Baru	-	-	-
2016	-	-	3
2015	-	-	1
2014	-	-	1
2013	-	-	2

Sumber : Kantor –kantor Kelurahan di Kecamatan Tahuna Barat

8

TRANSPORTASI, KOMUNIKASI dan PARIWISATA

Transportation, Communication and Tourism



422
Unit



0
Unit



60
Unit



17
Unit

Sarana Komunikasi



POS INDONESIA



TRANSPORTASI

Jalan merupakan prasarana angkutan darat yang penting untuk memperlancar kegiatan perekonomian. Tersedianya jalan yang berkualitas sangat mendukung usaha pembangunan khususnya untuk memudahkan mobilitas penduduk dan memperlancar lalu lintas barang dari satu daerah ke daerah lain.

Keadaan jalan dan panjang jalan menurut lapisan permukaan dan jenis jalan dapat dilihat pada Tabel 8.1 dan Tabel 8.2. Untuk memenuhi transportasi darat dan laut di Kecamatan Tahuna Barat tersedia jenis kendaraan angkutan darat yaitu mobil penumpang, sepeda motor, sepeda, perahu motor temple dan sampan/perahu. Banyaknya kendaraan bermotor dan tidak bermotor menurut jenisnya di Kecamatan Tahuna Barat dapat dilihat pada tabel 8.2.

Tabel 8.1. Keadaan Jalan Menurut Lapisan Permukaan dan Jenis Jalan di Kecamatan Tahuna Barat 2016

(m)

Kelurahan	Jalan Nasional			Jalan Kabupaten		
	Aspal	Kerikil	Tanah	Aspal	Kerikil	Tanah
[1]	[2]	[3]	[4]	[5]	[6]	[7]
1. Pananekeng	600	-	-	-	-	-
2. Angges	1100	-	-	-	-	-
3. Mitung	1450	-	-	-	-	-
4. Beha	1300	-	-	-	-	-
5. Akembawi	2850	-	-	-	-	-
6. Beha Baru	-	-	-	-	-	-
2016	7300	-	-	-	-	-

Sumber : Kantor Camat Tahuna Barat

Tabel 8.1. Keadaan Jalan Menurut Lapisan Permukaan dan Jenis Jalan di Kecamatan Tahuna Barat 2016

Kelurahan	Lanjutan (m)		
	Jalan Desa/Kelurahan		
	Aspal	Kerikil	Tanah
[1]	[2]	[3]	[4]
1. Pananekeng	1250	-	-
2. Angges	1100	-	-
3. Mitung	1050	-	-
4. Beha	300	-	-
5. Akembawi	800	-	-
6. Beha Baru	800	-	-
2016	5300	-	-

Sumber : Kantor Camat Tahuna Barat

Tabel 8.2. Keadaan Jalan Menurut Permukaan dan Jenis Jalan di Kecamatan Tahuna Barat 2016

(m)

Kelurahan	Jalan Nasional			Jalan Kabupaten		
	Baik	Sedang	Rusak	Baik	Sedang	Rusak
[1]	[2]	[3]	[4]	[5]	[6]	[7]
1. Pananekeng	600	-	-	-	-	-
2. Angges	1100	-	-	-	-	-
3. Mitung	1450	-	-	-	-	-
4. Beha	1300	-	-	-	-	-
5. Akembawi	2850	-	-	-	-	-
6. Beha Baru	-	-	-	-	-	-
2016	7300	-	-	-	-	-

Sumber : Kantor Camat Tahuna Barat

Tabel 8.2. Keadaan Jalan Menurut Permukaan dan Jenis Jalan di Kecamatan Tahuna Barat 2016

Kelurahan	Lanjutan (m)		
	Jalan Desa/Kelurahan		
	Baik	Sedang	Rusak
[1]	[2]	[3]	[4]
1. Pananekeng	1250	-	-
2. Angges	1100	-	-
3. Mitung	1050	-	-
4. Beha	300	-	-
5. Akembawi	-	800	-
6. Beha Baru	800	-	-
2016	4500	800	-

Sumber : Kantor Camat Tahuna Barat

Tabel 8.3. Panjang dan Jumlah Jembatan Menurut Konstruksidi Kecamatan Tahuna Barat 2016

Kelurahan	Panjang (m)	Jenis Konstruksi	
		Beton	Rangka Beton
[1]	[2]	[3]	[4]
1. Pananekeng	-	-	-
2. Angges	17	2	-
3. Mitung	6	1	1
4. Beha	10	1	-
5. Akembawi	8	1	-
6. Beha Baru	10	1	-
2016	51	6	1

Sumber : Kantor Camat Tahuna Barat

Tabel 8.3. Panjang dan Jumlah Jembatan Menurut Konstruksi di Kecamatan Tahuna Barat 2016

Lanjutan

Kelurahan	JenisKonstruksi		
	Kayu	Penyeberangan	Lainnya
[1]	[2]	[3]	[4]
1. Pananekeng	-	-	-
2. Angges	-	-	-
3. Mitung	-	-	-
4. Beha	-	-	-
5. Akembawi	-	-	-
6. Beha Baru	-	-	-
2016	-	-	-

Sumber : Kantor Camat Tahuna Barat

Tabel 8.4. Banyaknya Kendaraan Bermotor dan Tidak Bermotor Menurut Jenisnya di Kecamatan Tahuna Barat 2016

Kelurahan	Truk	Bus	Mobil Penumpang	Sepeda Motor
[1]	[2]	[3]	[4]	[5]
1. Pananekeng	7	-	16	80
2. Angges	4	-	9	87
3. Mitung	2	-	15	110
4. Beha	1	-	6	34
5. Akembawi	3	-	6	75
6. Beha Baru	-	-	8	36
2016	17	-	60	422

Sumber : Kantor-kantor Kelurahan di Kecamatan Tahuna Barat

Tabel : 8.4. Banyaknya Kendaraan Bermotor dan Tidak Bermotor
Menurut Jenisnya
di Kecamatan Tahuna Barat
2016

Lanjutan

Kelurahan	Sepeda	Perahu Motor Tempel	Sampan/ Perahu	Gerobak
[1]	[2]	[3]	[4]	[5]
1. Pananekeng	18	3	20	21
2. Angges	10	8	10	-
3. Mitung	15	20	25	15
4. Beha	5	16	20	1
5. Akembawi	25	21	-	1
6. Beha Baru	9	-	2	-
Jumlah	82	68	77	38

Sumber : Kantor-kantor Kelurahan di Kecamatan Tahuna Barat

Tabel : 8.5.

Banyaknya Sarana Komunikasi
di Kecamatan Tahuna Barat
2016

Kelurahan	Televisi Pribadi	Radio	Jaringan Telepon Seluler (Tower)
[1]	[2]	[3]	[4]
1. Pananekeng	202	90	-
2. Angges	75	10	1
3. Mitung	200	25	1
4. Beha	160	-	-
5. Akembawi	305	-	-
6. Beha Baru	94	5	-
2016	1 036	130	2
2015	1 276	146	2
2014	1 205	151	2
2013	902	168	2

Sumber : Kantor-kantor Kelurahan di Kecamatan Tahuna Barat

Tabel : 8.5. Banyaknya Sarana Komunikasi
di Kecamatan Tahuna Barat
2016

Kelurahan	Usaha TV Kabel	Jasa Telepon	Lanjutan	
			Parabola	Pos
			[1]	[2]
1. Pananekeng	1	-	8	-
2. Angges	-	-	3	-
3. Mitung	-	-	-	-
4. Beha	-	-	-	-
5. Akembawi	-	-	30	-
6. Beha Baru	2	-	-	-
2016	3	-	41	-
2015	3	-	92	-
2014	3	-	92	-
2013	4	-	90	-

Sumber : Kantor-kantor Kelurahan di Kecamatan Tahuna Barat

Tabel : 8.6.

Lokasi Obyek Wisata
di Kecamatan Tahuna Barat
2016

Kelurahan	Lokasi	Obyek
[1]	[2]	[3]
1. Beha	Pantai Kolongan	Wisata Bahari

Sumber : Kantor Camat Tahuna Barat

<http://sangihekab.bps.go.id>

9

KEUANGAN DAN HARGA

Finance dan Prices

TARGET PAJAK BUMI BANGUNAN
TAHUN 2016

Rp. 62.787.179

3 DESA TARGET PAJAK BUMI DAN
BANGUNAN TERBESAR
DI KECAMATAN TAHUNA BARAT

PANANEKENG

Rp.
13.111.167

MITUNG

Rp.
13.081.188

ANGGES

Rp.
12.371.705

Tabel: 9.1.

Target dan Realisasi PBB
di Kecamatan Tahuna Barat
2016

Kelurahan	Target (Rp)	Realisas (Rp)	Sisa (Rp)	Persentase (%)
[1]	[2]	[3]	[4]	[5]
1. Pananekeng	13 111 167	12 511 167	600 000	95
2. Angges	12 371 705	12 371 705	-	100
3. Mitung	13 081 188	4 327 870	8 753 318	33
4. Beha	9 111 203	9 111 203	-	100
5. Akembawi	7 527 498	7 527 498	-	100
6. Beha Baru	7 584 418	7 584 418	-	100
2016	62 787 179	53 433 861	9 353 318	85
2015	57 798 972	57 798 972	-	100
2014	40 580 311	40 580 311	-	100
2013	49 041 303	49 041 303	-	100

Tabel : 9.2. Banyaknya Koperasi Menurut Jenisnya
di Kecamatan Tahuna Barat
2016

Lanjutan

Kelurahan	Koperasi				
	Karyawan	Angkutan Darat	Pasar	Serba Usaha	Sekolah
[1]	[2]	[3]	[4]	[5]	[6]
1. Pananekeng	-	-	-	-	-
2. Angges	-	-	-	-	-
3. Mitung	-	-	-	-	-
4. Beha	-	-	-	-	-
5. Akembawi	-	-	-	1	-
6. Beha Baru	-	-	-	-	-
2016	-	-	-	1	-

Sumber : Kantor-kantor Kelurahan di Kecamatan Tahuna Barat

Tabel : 9.3. Harga Rata-rata Sembilan Bahan Pokok di Kecamatan Tahuna Barat 2016

Bulan	Beras (kg)	Ikan Asin (kg)	Minyak Kelapa (liter)	Gula Pasir (kg)	Garam (bks kecil)
[1]	[2]	[3]	[4]	[5]	[6]
Januari	12000	50000	9 000	15 000	1500
Pebruari	12000	50 000	9 000	15 000	1500
Maret	12000	50 000	9 000	15 000	1500
April	12000	50 000	9 000	15 000	1500
Mei	12000	50 000	9 000	15 000	1500
Juni	12000	50 000	9 000	15 000	1500
Juli	12000	50 000	9 000	15 000	1500
Agustus	12000	50 000	9 000	15 000	1500
September	12000	50 000	9 000	15 000	1500
Oktober	12000	50 000	9 000	15 000	1500
November	12000	50 000	9 000	15 000	1500
Desember	12000	50 000	9 000	15 000	1500

Sumber : Kantor-kantor Kelurahan di Kecamatan Tahuna Barat

Tabel : 9.3. Harga Rata-rata Sembilan Bahan Pokok
di Kecamatan Tahuna Barat
2016

Lanjutan				
Bulan	Minyak Tanah (liter)	Sabun (batang)	Teteron* (m ²)	Batik* (m ²)
[1]	[2]	[3]	[4]	[5]
Januari	3000	3500	22 000	35000
Pebruari	3000	3500	22 000	35000
Maret	3000	3500	22 000	35000
April	3000	3500	22 000	35000
Mei	3000	3500	22 000	35000
Juni	3000	3500	22 000	35000
Juli	3000	3500	22 000	35000
Agustus	3000	3500	22 000	35000
September	3000	3500	22 000	35000
Oktober	3000	3500	22 000	35000
November	3000	3500	22 000	35000
Desember	3000	3500	22 000	35000

Sumber : Kantor Kecamatan Tahuna Barat

* Batik dan Teteron dijual di Pasar yang ada di Kecamatan Tahuna

DATA

MENCERDASKAN BANGSA



**BADAN PUSAT STATISTIK
KABUPATEN KEPULAUAN SANGIHE**
JL. Baru-Tona 1, Tahuna Timur 95815
Telp./Fax: 0432 24547 Email : bps7103@bps.go.id
Homepage : www.sangihekab.bps.go.id



9 786026 841780