



KABUPATEN TRENGGALEK

Katalog BPS :4003.3503100

# KECAMATAN POGALAN DALAM ANGKA 2016



BADAN PUSAT STATISTIK KABUPATEN TRENGGALEK



Katalog BPS : 1102001.3503100

---

# KECAMATAN POGALAN DALAM ANGKA 2016

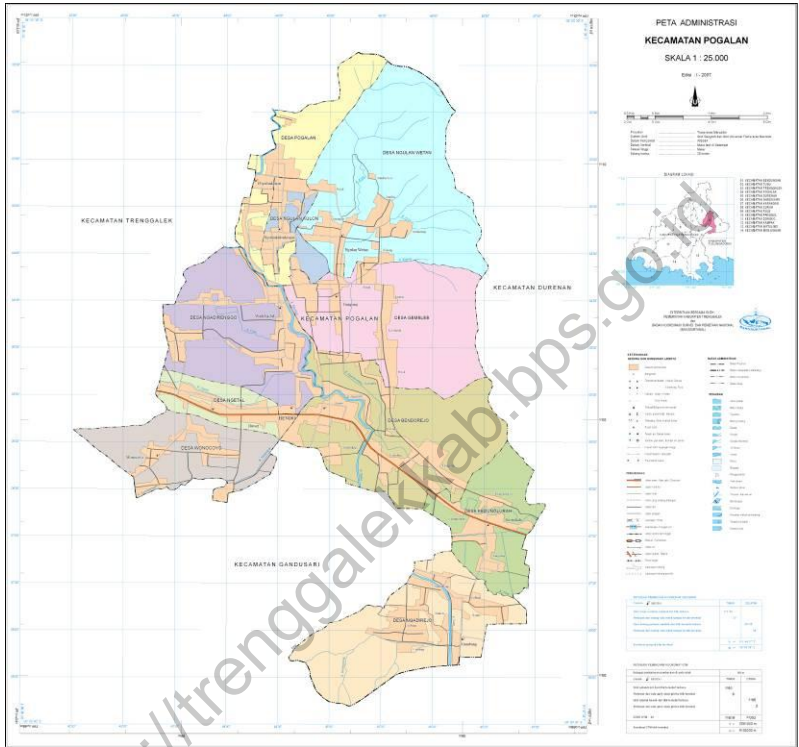
*Kapak Sub Regency In Figures 2016*



**BADAN PUSAT STATISTIK KABUPATEN TRENGGALEK**  
*Statistics of Trenggalek Regency*

Jl. Brigjen Soetran Trenggalek No. Telp. (0355) 791432

# PETA WILAYAH KECAMATAN POGALAN



<http://trenggalek.tkab.bps.go.id>

*Katalogus Dalam Terbitan*

**KECAMATAN POGALAN DALAM ANGKA 2016**

Katalog BPS : 1102001.3503100  
Ukuran Buku : 22 Cm x 15 Cm  
Jumlah Halaman : 116 halaman  
Naskah : Koordinator Statistik Kecamatan Durenan  
Tahun Terbit : 2016

Penyunting :  
Seksi Integrasi Pengolahan dan Diseminasi Statistik  
BPS Kabupaten Trenggalek

Diterbitkan Oleh :  
Badan Pusat Statistik Kabupaten Trenggalek

<http://trenggalekkab.bps.go.id>

## KATA PENGANTAR

**Kecamatan Pogalan Dalam Angka 2016** dimaksudkan untuk menampilkan potensi Kecamatan Pogalan yang tersaji dalam data Statistik. Untuk membantu memenuhi kebutuhan akan data statistik di tingkat kecamatan, sebagai gambaran perkembangan pembangunan dan bahan perencanaan pembangunan di wilayah Kecamatan Pogalan.

Kami menyadari bahwa dalam pengumpulan data, pengolahan data, dan penyajian data yang terdapat dalam buku ini masih banyak kelemahan dan kekurangan, untuk itu kami selalu mengharap saran kritik guna perbaikan dan penyempurnaan penerbitan selanjutnya.

Kepada semua pihak yang telah membantu dalam penerbitan buku ini kami ucapkan terima kasih. Semoga penerbitan buku **Kecamatan Pogalan Dalam Angka 2016** ini bermanfaat bagi kita semua.

Pogalan, Oktober 2016

Koordinator Statistik Kecamatan Pogalan  
Kabupaten Trenggalek

**Unggul Peristiwa**

## KATA SAMBUTAN

Dengan puji dan syukur kehadiran Tuhan Yang Maha Esa, yang telah memberikan rahmat, taufiq, dan hidayah-Nya sehingga buku **Kecamatan Pogalan Dalam Angka 2016** dapat diselesaikan. Tak lupa ucapan terima kasih kami sampaikan kepada para kepala dinas/instansi di kecamatan, kepala desa, kepala sekolah, dan semua pihak yang tidak dapat kami sebutkan satu persatu yang telah kerja sama dengan baik sehingga buku ini dapat disusun.

Buku ini berisi data potensi wilayah dan hasil hasil pembangunan di wilayah Kecamatan Pogalan sampai dengan akhir tahun 2013. Kami menyadari bahwa buku yang sederhana ini belum dapat memberikan kepuasan kepada semua pihak, namun demikian mudah-mudahan apa yang tersaji di dalam buku ini dapat berguna bagi pengguna data yang berasal dari dinas/instansi, perorangan, pelajar, maupun masyarakat secara umum.

Demikian sambutan singkat kami, semoga bermanfaat.

Pogalan, Oktober 2016

CAMAT POGALAN

Drs Puguh Supardijanto

## DAFTAR ISI

<b>1. KATA PENGANTAR</b> .....	iv
<b>2. SAMBUTAN</b> .....	v
<b>3. DAFTAR ISI</b> .....	vi
<b>4. DAFTAR GRAFIK</b> .....	xiii
<b>5. BAB I KEADAAN GEOGRAFIS</b>	
Tabel 1.1    Letak Geografis.....	3
Tabel 1.2    Batas Kecamatan.....	3
Tabel 1.3    Letak Geografis dan Topografi Desa.....	4
Tabel 1.4    Jarak dari Kantor Desa ke Kantor Kec./ Kab.....	5
Tabel 1.5    Nama Sungai dan nama Gunung/ Bukit.....	6
Tabel 1.6    Bahan Tambang/ Galian.....	7
Tabel 1.7    Keadaan Geologi Kecamatan .....	7
Tabel 1.8    Jenis Tanah Menurut Bagian .....	7
Tabel 1.9    Luas Lahan Berdasarkan Jenis Penggunaan.....	8
Tabel 1.10   Jumlah hari Hujan dan Curah Hujan.....	9
Tabel 1.11   Ketinggian dari Permukaan Laut per Desa .....	10
Tabel 1.12   Banyaknya Sumber Air Menurut Penggunaan .....	11
Tabel 1.13   Rata-rata kedalaman Sumber Air Tanah (sumur).....	12
<b>6. BAB II PEMERINTAHAN</b>	
Tabel 2.1    Jumlah Dusun, Rukun Warga Dan Rukun Tetangga.....	15
Tabel 2.2    Jumlah Perangkat Desa .....	16
Tabel 2.3    Banyaknya Perangkat Desa Menurut Jabatan .....	17
Tabel 2.4    Luas Bengkok Pamong/ Perangkat desa.....	19
Tabel 2.5    Potensi Linmas per Desa Menurut Pendidikan.....	20

Tabel 2.6	Potensi Rakyat Terlatih Menurut Latihan Dasar .....	21
Tabel 2.7	Jumlah Pemilih Terdaftar dan Suara Yang Masuk Pemilu Legislatif 2015 Dirinci Menurut Desa .....	22
Tabel 2.8	Jumlah Suara Yang Sah DPRD Kabupaten Trenggalek Di Kecamatan Pogalan Pemilu Legislatif 2015 Dirinci Menurut Desa.....	23
Tabel 2.9	Jumlah Suara Pemilu Legislatif 2015 Dirinci Menurut Partai.....	25
Tabel 2.10	Jumlah Pemilih terdaftar dan suara yang masuk pemilu Presiden 2015 Dirinci Menurut Desa.....	26
Tabel 2.11	Jumlah Pemilih Terdaftar dan Suara Yang Sah Pemilu Presiden 2015 Dirinci Menurut Desa.....	27

## 7. BAB III PENDUDUK

Tabel 3.1	Jumlah Rumah Tangga, Penduduk, Pertambahan dan kepadatannya 2013- 2015 .....	31
Tabel 3.2	Jumlah Rumah Tangga, Penduduk Menurut Jenis Kelamin Dan Sex Ratio Per Desa .....	32
Tabel 3.3	Luas Desa, Jumlah Penduduk Dan Kepadatan Penduduk .....	33
Tabel 3.4	Penduduk Menurut Kewarganegaraan dan Jenis Kelamin per Desa.....	34
Tabel 3.5	Banyaknya Kelahiran Menurut Jenis kelamin Bayi per Desa.....	35
Tabel 3.6	Jumlah Penduduk Usia Sekolah 2015.....	36



Tabel 3.7	Banyaknya Rumah Tangga Sasaran Per Desa Hasil Pendapatan PPLS 2011 Dan PBDT 2015 .....	37
Tabel 3.7	Penduduk Menurut Kelompok Umur Per Desa.....	38

## 8. BAB IV SOSIAL

Tabel 4.1	Jumlah Sekolah, Kelas, Murid Dan Guru Taman Kanak-kanak (TK) .....	44
Tabel 4.2	Jumlah Sekolah, Kelas, Murid Dan Guru Sekolah Dasar (SD) .....	45
Tabel 4.3	Jumlah Ruang Belajar Sekolah Dasar Menurut Status .....	46
Tabel 4.4	Banyaknya Murid Sekolah Dasar (SD) Menurut Jenis Kelamin.....	47
Tabel 4.5	Rata-rata Murid Per Sekolah, Murid Per Ruang Belajar, Murid Per Guru Dan Guru Per Sekolah Di Sekolah Dasar .....	48
Tabel 4.6	Banyaknya Sekolah, Ruang Belajar, Murid Dan Guru SD / MI Menurut Status .....	49
Tabel 4.7	Rata-rata Murid Per Sekolah, Per Ruang Belajar, Guru Per Sekolah Dan Murid Per Guru Di SD/MI Menurut Status Sekolah.....	49
Tabel 4.8	Banyaknya Murid SD Menurut Jenis Kelamin Dan Status Sekolah.....	50
Tabel 4.9	Banyaknya Murid Madrasah Ibtidaiyah Menurut Jenis Kelamin Dan Status Sekolah.....	50
Tabel 4.10	Jumlah Peserta Ujian Nasional UN Sekolah Dasar .....	51
Tabel 4.11	Jumlah Murid di Sekolah Lanjutan Menurut Status Sekolah.....	52

Tabel 4.12	Banyaknya Murid Di Sekolah Lanjutan Menurut Status Sekolah.....	52
Tabel 4.13	Jumlah Guru Di Sekolah Lanjutan Menurut Status Sekolah.....	53
Tabel 4.14	Jumlah Ruang Belajar Di Sekolah Lanjutan Menurut Status Sekolah .....	53
Tabel 4.15	Jumlah Murid SMP Negeri Menurut Kelas Dan Jenis Kelamin .....	54
Tabel 4.16	Jumlah Murid SMP Swasta Menurut Kelas Dan Jenis Kelamin.....	54
Tabel 4.17	Rata-rata Murid Per Sekolah, Ruang Belajar,Guru Dan Rata-rata Guru Per Sekolah Di SMP.....	55
Tabel 4.18	Jumlah Madrasah Menurut Tingkat Pendidikan Dan Status Sekolah.....	55
Tabel 4.19	Hasil Ujian Nasional SMP Negeri .....	56
Tabel 4.20	Hasil Ujian Nasional SMP Swasta.....	56
Tabel 4.21	Jumlah Murid Madrasah Aliyah Menurut Kelas Dan Jenis Kelamin .....	57
Tabel 4.22	Rata-rata Murid Per Sekolah, Ruang Belajar,Guru Per Sekolah Dimadrasah Aliyah Menurut Status Sekolah.....	57
Tabel 4.23	Banyaknya Murid Di Sekolah MTS Menurut Kelas Dan Jenis Kelamin.....	58
Tabel 4.24	Rata-Rata Murid Per Sekolah, Ruang Belajar, Guru Per Sekolah di MTS Menurut Status Sekolah.....	58

Tabel 4.25	Banyaknya Murid Di Sekolah Kejuruan Menurut Kelas Dan Jenis Kelamin .....	59
Tabel 4.26	Rata-Rata Murid Per Sekolah Ruang Belajar, Guru Per Sekolah Di Sekolah Kejuruan Menurut Status Sekolah .....	59
Tabel 4.27	Hasil UN MA .....	60
Tabel 4.28	Hasil UN Sekolah Kejuruan .....	60
Tabel 4.29	Jumlah Fasilitas Kesehatan .....	61
Tabel 4.30	Jumlah Tenaga Kesehatan .....	62
Tabel 4.31	Pasangan Usia Subur (PUS) Dan Akseptor KB Lestari Menurut Alat Kontrasepsi Yang Digunakan.....	63
Tabel 4.32	Target Dan Realisasi Pencapaian Akseptor KB Baru Menurut Alat Kontrasepsi Yang Digunakan .....	64
Tabel 4.33	Target Dan Realisasi Pencapaian Akseptor KB Lestari Aktif Menurut Alat Kontrasepsi Yang Digunakan.....	65
Tabel 4.34	Realisasi Pencapaian Akseptor KB Baru Menurut Alat Kontrasepsi.....	66
Tabel 4.35	Jumlah PUS Dan WUS Per Desa Di Kecamatan Durenan Tahun 2015.....	67
Tabel 4.36	Jumlah Keluarga Sejahtera .....	68
Tabel 4.37	Kejadian Bencana Alam.....	69
Tabel 4.38	Jumlah Pondok Pesantren, Madrasah Diniyah Dan Taman Pendidikan Al Qur'an .....	70
Tabel 4.39	Tanah Wakaf Per Desa (Ha).....	71
Tabel 4.40	Jumlah Tempat Ibadah .....	72
Tabel 4.41	Jumlah Penyandang Cacat Menurut Jenisnya .....	73

Tabel 4.42	Pemeluk Agama Menurut Desa .....	74
Tabel 4.43	Petugas Kesehatan Menurut Desa Dan Profesinya.....	75
Tabel 4.44	Fasilitas Kesehatan Menurut Desa Dan Jenisnya .....	76
Tabel 4.45	Perkumpulan Olah Raga Menurut Desa Dan Jenisnya .....	77

## 9. BAB V PERTANIAN

Tabel 5.1	Luas Tanah Menurut Penggunaan (Ha) .....	80
Tabel 5.2	Luas Sawah menurut Jenis Pengairan (Ha).....	81
Tabel 5.3	Luas Tanah Kering Menurut Penggunaan (Ha).....	82
Tabel 5.4	Luas Tanam Tanaman Bahan Makanan (Ha) .....	83
Tabel 5.5	Produksi Tanaman Bahan Makanan Per Ha(KW) .....	84
Tabel 5.6	Produksi Sayuran (Kwintal).....	85
Tabel 5.7	Produksi Buah-buahan (Kw) .....	86
Tabel 5.8	Produksi Tanaman Biofarmaka .....	87
Tabel 5.9	Perkumpulan Petani .....	88
Tabel 5.10	Sarana Produksi dan Pengairan.....	89
Tabel 5.11	Alat-alat Pertanian Yang Masih Dapat Digunakan .....	90
Tabel 5.12	Luas Area Perkebunan Menurut Jenis Tanaman (Ha) .....	91
Tabel 5.13	Luas Hutan Menurut Fungsi Hutan Dan Reboisasi (Ha) ...	92
Tabel 5.14	Jumlah Produksi Hasil Perhutani.....	93
Tabel 5.15	Populasi Ternak Per Desa .....	94
Tabel 5.16	Populasi Unggas dan Aneka Ternak Per Desa .....	95

Tabel 5.17	Luas Panen, Produktivitas dan Produksi Per Sub Round Tanaman Padi Kecamatan Pogalan .....	96
Tabel 5.18	Luas Panen, Produktivitas dan Produksi Per Sub Round Tanaman Padi Sawah Kecamatan Pogalan .....	96
Tabel 5.19	Luas Panen, Produktivitas dan Produksi Sub Per Round Tanaman Padi Ladang Kecamatan Pogalan .....	97
Tabel 5.20	Luas Panen, Produktivitas dan Produksi Per Sub Round Tanaman Palawija (Jagung) Kecamatan Pogalan.....	97
Tabel 5.21	Luas Panen, Produktivitas dan Produksi Per Sub Round Tanaman Palawija (Ubi Kayu) Kecamatan Pogalan.....	98
Tabel 5.22	Luas Panen, Produktivitas dan Produksi Per Sub Round Tanaman Palawija (Kedelai) Kecamatan Pogalan.....	98
Tabel 5.23	Luas Panen, Produktivitas dan Produksi Per Sub Round Tanaman Palawija (Kacang Tanah) Kecamatan Pogalan.....	99
Tabel 5.24	Luas Panen, Produktivitas dan Produksi Per Sub Round Tanaman Palawija (Kacang Hijau) Kecamatan Pogalan.....	99

## 10 BAB VI EKONOMI

Tabel 6.1	Jumlah Usaha Hasil Sensus Ekonomi 2006 Menurut Lapangan Usaha .....	102
-----------	---	-----

Tabel 6.2	Jumlah Usaha L1* Hasil Sensus Ekonomi Tahun 2006 Menurut Lapangan Usaha .....	103
Tabel 6.3	Jumlah Usaha L2** Hasil Sensus Ekonomi Tahun 2006.....	107
Tabel 6.4	Anggaran Keuangan Pemerintah Desa 2015 (Ribuan Rupiah).....	113
Tabel 6.5	Penerimaan Dari Pajak Bumi Dan Bangunan .....	114
Tabel 6.6	Rata-rata Harga Yang Dibayar Petani .....	115
Tabel 6.7	Banyaknya Pasar Tradisional Dan Pasar Modern .....	116

## DAFTAR GRAFIK

Grafik 1.	Jarak Kantor Desa ke Kantor Kecamatan .....	2
Grafik 2.	Jarak Kantor Desa ke Kantor Kabupaten .....	2
Grafik 3.	Jumlah Perangkat Desa Dan Dusun .....	13
Grafik 4.	Jumlah RT Dan RW .....	13
Grafik 5.	Jumlah Rumah Tangga Dan Penduduk Per Desa .....	29
Grafik 6.	Jumlah Penduduk Per Desa Menurut Jenis Kelamin .....	29
Grafik 7.	Persentase Akseptor KB Lestari Menurut Alat Kontrasepsi .....	41
Grafik 8.	Jumlah Sekolah TK dan SD Negeri.....	41
Grafik 9.	Populasi Ternak Kambing per Desa.....	72
Grafik 10.	Populasi Ayam Ras per Desa .....	72
Grafik 11.	Persentase Usaha Hasil SE '06 .....	92
Grafik 12.	Persentase Usaha Hasil SE '06 Menurut Lapangan Usaha.....	92



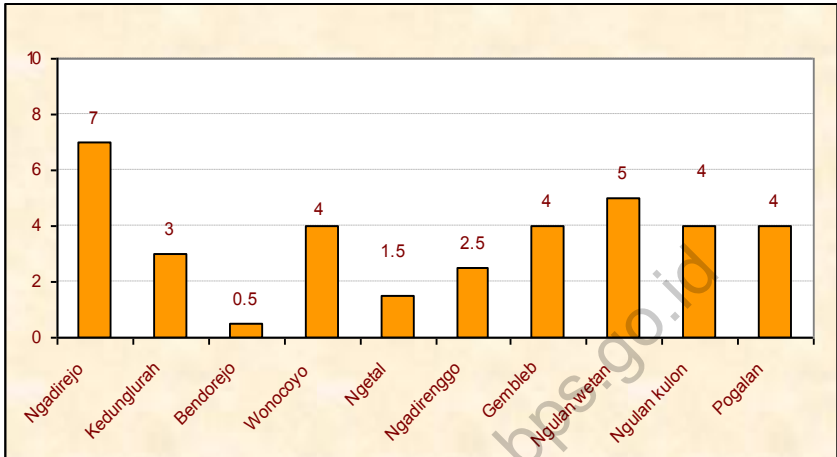
1

# Keadaan Geografis

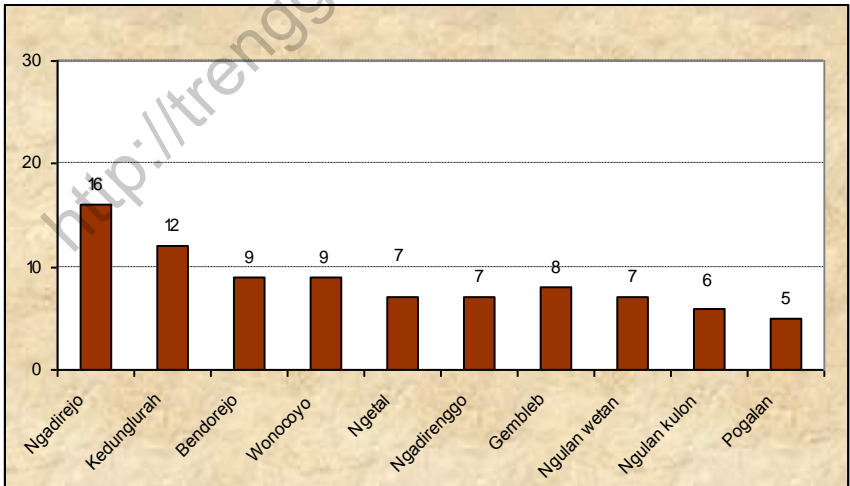
*Geographical Situation*



**Grafik 1. Jarak dari Kantor Desa ke Kantor Kecamatan, 2016**



**Grafik 2. Jarak dari Kantor Desa ke Kantor Kabupaten, 2016**



**Tabel 1.1 Letak Geografis**

No	Uraian	Diantara
(1)	(2)	(3)
1.	Bujur Timur	111 24' dan 112 1'
2.	Lintang Selatan	7 53' dan 8 34'
3	Ketinggian dari permukaan Laut ( dpl )	89,28 dpl

Sumber : KSK Kec.Pogalan

**Tabel 1.2 Batas Kecamatan**

No	Bagian	Perbatasan Dengan
(1)	(2)	(3)
1	Utara	Kab. Tulung Agung
2	Timur laut	Kec. Durenan
3	Timur	Kec. Durenan
4	Tenggara	Kec. Durenan
5	Selatan	Kec. Gandusari
6	Barat daya	Kec. Gandusari
7	Barat	Kec. Trenggalek
8	Barat laut	Kec. Trenggalek

Sumber : KSK Kec.Pogalan

**Tabel 1.3 Letak Astronomis dan Topografi Desa**

No	Desa	Letak Astronomis	Topografi
(1)	(2)	(3)	(4)
1	Ngadirejo	111.76439 BT - 8.12147 LS	Dataran
2	Kedunglurah	111.74443 BT - 8.09400 LS	Dataran
3	Bendorejo	111.75354 BT - 8.09255 LS	Dataran
4	Wonocoyo	111.73647 BT - 8.10072 LS	Dataran
5	Ngetal	111.73127 BT - 8.09372 LS	Dataran
6	Ngadirenggo	111.74863 BT - 8.0950 LS	Dataran
7	Gembleb	111.45294 BT - 8.04230 LS	Dataran
6	Ngulanwetan	111.76450 BT - 8.04282 LS	Dataran
9	Ngulankulon	111.74750 BT - 8.06533 LS	Dataran
10	Pogalan	111.71365 BT - 8.04874 LS	Dataran

Sumber : KSK Kec.Pogalan

**Tabel 1.4 Jarak dari Kantor Desa ke Kantor Kecamatan  
ke Kantor Kabupaten yang Membawahi**

No	Desa	Kantor Kecamatan (km)	Kantor Kabupaten (km)
(1)	(2)	(3)	(4)
1	Ngadirejo	7	16
2	Kedunglurah	3	12
3	Bendorejo	0,5	9
4	Wonocoyo	4	9
5	Ngetal	1,5	7
6	Ngadirenggo	2,5	7
7	Gembleb	4	8
6	Ngulanwetan	5	7
9	Ngulankulon	4	6
10	Pogalan	4	5

Sumber : KSK Kec.Pogalan

**Tabel 1.5 Nama Sungai dan Nama Gunung / Bukit**

No	Desa	Nama Sungai	Nama Gunung / Bukit
(1)	(2)	(3)	(4)
1	Ngadirejo	Parit Raya	
2	Kedunglurah	Klitik	
3	Bendorejo		
4	Wonocoyo		
5	Ngetal		
6	Ngadirenggo	Sukun	
7	Gembleb		Rajekwesi
6	Ngulanwetan		
9	Ngulankulon		
10	Pogalan	Ngasinan	

Sumber : KSK Kec.Pogalan

**Tabel 1.6 Bahan Tambang/Galian**

No	Jenis Tambang	Lokasi
(1)	(2)	(3)
1	Tanah Liat	-
2	Pasir	- Kedunglurah, Ngadirenggo
3	Batu Gunung dan Batu Belah	- Ngadirejo, Kedunglurah
4	Tanah Kaolin	-

Sumber : Dinas Linduptamben

**Tabel 1.7 Keadaan Geologi Kecamatan**

No	Jenis Tanah	Persentase (%)
(1)	(2)	(3)
1.	Litosol	100% = Entisual/ Inceptisol
2.	Komplek Litosol Mediteran dan Rensime	-
3.	Aluvial Kelabu	-
4.	Komplek Litosol Coklat Kemerahan dan Litosol	-

Sumber : Dinas Linduptamben

**Tabel 1.8 Jenis Tanah Menurut Bagian**

No.	Bagian	Jenis Tanah
(1)	(2)	(3)
1	Utara	Entisual/ inceptisol
2	Timur	Entisual/ inceptisol
3	Selatan	Entisual/ inceptisol
4	Barat	Entisual/ inceptisol

Sumber : Dinas Linduptamben

**1.9 Luas Lahan Berdasarkan Jenis Penggunaan  
(Ha)**

No.	Penggunaan	2011	2012	2013	2014	2015
(1)	(2)	(3)	(4)	(5)	(6)	(7)
1	Tanah Sawah	<b>1.105</b>	<b>1.105</b>	<b>1.105</b>	<b>1.105</b>	<b>1.105</b>
	- Irigasi Teknis	930	930	930	930	930
	- Irigasi 1/2Teknis	34	34	34	34	34
	- Irigasi Sederhana	60	60	60	60	60
	- Irigasi Desa / Non PU	81	81	81	81	81
	-Tadah Hujan	-	-	-	-	-
2	Lahan Kering	<b>2.915</b>	<b>2.915</b>	<b>2.915</b>	<b>2.915</b>	<b>2.915</b>
	- Pekarangan	1.308	1.308	1.308	1.308	1.308
	- Tegall/ Kebun	608	608	608	608	608
	- Hutan Rakyat	75	75	75	75	75
	- Hutan Negara	924	924	924	924	924
3	Lahan Lainnya	<b>160</b>	<b>160</b>	<b>160</b>	<b>160</b>	<b>160</b>
	- Tambak					
	- Perkebunan					
	- Lainnya	160	160	160	160	160
	Jumlah	<b>4.180</b>	<b>4.180</b>	<b>4.180</b>	<b>4.180</b>	4.180

Sumber : Mantri Tani Kec.Pogalan

**Tabel 1.10 Jumlah Hari Hujan Dan Curah Hujan  
Tahun 2015**

No	Bulan	Hari Hujan	Curah Hujan	Hujan Maksimum	Rata-rata Curah Hujan
(1)	(2)	(3)	(4)	(5)	(6)
1.	Januari	13	184	90	14,15
2.	Pebruari	16	167	29	10,44
3.	Maret	17	241	96	14,18
4.	April	17	350	77	20,59
5.	Mei	8	73	36	9,13
6.	Juni	3	14	19	4,67
7.	Juli	0	0	0	0
8.	Agustus	1	1	20	1
9.	September	0	0	0	0
10.	Oktober	0	0	0	0
11.	Nopember	3	33	30	11
12.	Desember	16	289	51	18,06
	<b>2015</b>	95	1377	96	
	2014	115	2335	109	
	2013	95	1754	97	
	2012	90	1467	54	
	2011	152	3189	165	

Sumber : Pengamat Pengairan Kec.Pogalan



**Tabel 1.11 Ketinggian dari Permukaan Laut per Desa**

No	Desa	Ketinggian (m)
(1)	(2)	(3)
1	Ngadirejo	89,28
2	Kedunglurah	89,28
3	Bendorejo	89,28
4	Wonocoyo	89,28
5	Ngetal	89,28
6	Ngadirenggo	89,28
7	Gembleb	89,28
6	Ngulanwetan	89,28
9	Ngulankulon	89,28
10	Pogalan	89,28

Sumber : Pengamat Pengairan Kec.Pogalan

Keterangan : Diukur dari kantor Pemerintahan setempat (Balai Desa)

**Tabel 1.12 Banyaknya Sumber Air Menurut Penggunaan  
2015**

No	Desa	Irigasi	Irigasi dan Air Minum	Jumlah
(1)	(2)	(3)	(5)	(6)
1	Ngadirejo	0	805	805
2	Kedunglurah	0	1.500	1.500
3	Bendorejo	0	1.695	1.695
4	Wonocoyo	0	1.307	1.307
5	Ngetal	0	1.791	1.791
6	Ngadirenggo	0	2.013	2.013
7	Gembleb	1	1.924	1.925
6	Ngulanwetan	5	404	409
9	Ngulankulon	0	479	479
10	Pogalan	0	1.324	1.324
<b>Jumlah</b>		<b>6</b>	<b>13.242</b>	<b>13.248</b>

Sumber : Pengamat Pengairan Kec.Pogalan

**Tabel 1.13 Rata-rata Kedalaman Sumber Air Tanah (Sumur)  
per Desa**

No	Desa	Kedalaman (m)
(1)	(2)	(3)
1	Ngadirejo	7
2	Kedunglurah	8
3	Bendorejo	10
4	Wonocoyo	10
5	Ngetal	10
6	Ngadirenggo	8
7	Gembleb	8
6	Ngulanwetan	8
9	Ngulankulon	8
10	Pogalan	8

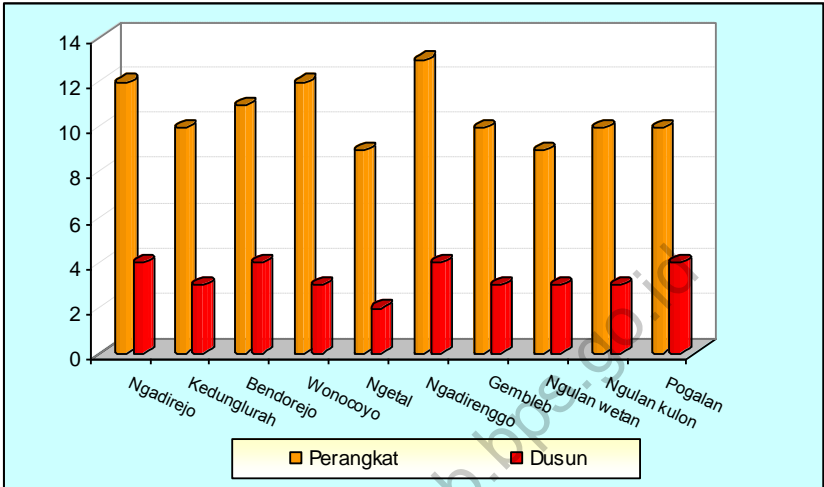
Sumber : KSK Kec.Pogalan



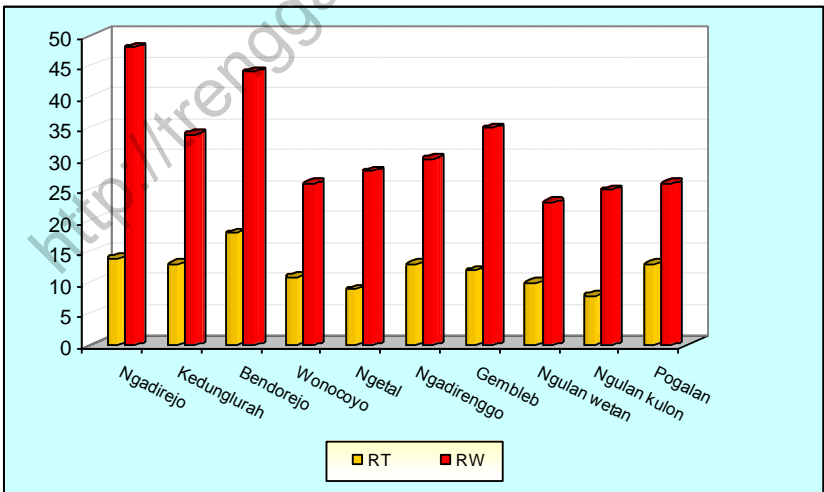
2

Pemerintahan  
*Government*

**Grafik 3. Jumlah Perangkat dan Dusun di Kecamatan Pogalan, 2016**



**Grafik 4. Jumlah RT dan RW di Kecamatan Pogalan, 2016**



**Tabel 2.1 Jumlah Dusun, Rukun Warga, dan Rukun Tetangga, 2015**

No	Desa	Dusun	Rukun Warga (RW)	Rukun Tetangga (RT)
(1)	(2)	(3)	(4)	(5)
1	Ngadirejo	5	14	48
2	Kedunglurah	3	13	34
3	Bendorejo	4	18	44
4	Wonocoyo	5	11	26
5	Ngetal	2	9	28
6	Ngadirenggo	6	13	30
7	Gembleb	3	12	35
6	Ngulanwetan	2	10	23
9	Ngulankulon	3	8	25
10	Pogalan	3	13	26
Jumlah		36	121	319
	2015	36		
	2014	36		

Sumber : KSK Kec.Pogalan

**Tabel 2.2 Jumlah Perangkat Desa  
Tahun 2015**

No	Desa	Jumlah Perangkat
(1)	(2)	(3)
1	Ngadirejo	12
2	Kedunglurah	11
3	Bendorejo	13
4	Wonocoyo	11
5	Ngetal	9
6	Ngadirenggo	13
7	Gembleb	10
6	Ngulanwetan	10
9	Ngulankulon	10
10	Pogalan	10
Jumlah		109
2015		109
2014		109

Sumber : KSK Kec.Pogalan

**Tabel 2.3 Banyaknya Perangkat Desa Menurut Jabatan per Desa Tahun 2015**

No	Desa	Kepala Desa	Sekdes	Kasun
(1)	(2)	(3)	(4)	(5)
1	Ngadirejo	1	1	4
2	Kedunglurah	1	1	3
3	Bendorejo	1	1	4
4	Wonocoyo	1	1	3
5	Ngetal	1	1	2
6	Ngadirenggo	1	1	4
7	Gembleb	1	1	3
6	Ngulanwetan	1	1	2
9	Ngulankulon	1	1	3
10	Pogalan	1	1	3
Jumlah		10	10	31
	2015	10	10	31
	2014	10	10	31

Sumber : KSK Kec.Pogalan



Lanjutan Tabel 2.3

No	Desa	Kepala Urusan				Umum	Teknis
		Pemerintahan	Pembangunan	Kesra	Keuangan		
(1)	(2)	(3)	(4)	(5)	(6)	(7)	(8)
1	Ngadirejo	1	1	1	1		2
2	Kedunglurah	1	1	1	1	1	1
3	Bendorejo	1	1	1	1	1	2
4	Wonocoyo	1	1	1	1	1	1
5	Ngetal	1	1	1	1		1
6	Ngadirenggo	1	1	1	1	1	2
7	Gembleb	1	1	1	1		1
6	Ngulanwetan	1	1	1	1		2
9	Ngulankulon	1	1	1	1		1
10	Pogalan	1	1	1	1		1
Jumlah		10	10	10	10	4	14
2015		10	10	10	10	4	14
2014		10	10	10	10	4	14

Sumber : KSK Kec.Pogalan

**Tabel 2.4 Luas Bengkok Pamong/ Perangkat Desa  
Menurut Desa dan Jenis Tanah, Tahun 2015**

No	Desa	Luas Bengkok ( Ha )		Jumlah
		Tanah Sawah	Tanah Kering	
(1)	(2)	(3)	(4)	(5)
1	Ngadirejo	24,00		24,00
2	Kedunglurah	20,60		20,60
3	Bendorejo	38,00		38,00
4	Wonocoyo	13,80		13,80
5	Ngetal	17,00		17,00
6	Ngadirenggo	36,00		36,00
7	Gembleb	27,20		27,20
6	Ngulanwetan	14,80		14,80
9	Ngulankulon	13,80		13,80
10	Pogalan	10,00		10,00
Jumlah		215,20		215,20

Sumber : KSK Kec.Pogalan

**Tabel 2.5 Potensi Linmas per Desa Menurut Pendidikan  
2015**

No	Desa	Potensi Linmas	Pendidikan		Lat. Dasar	Belum Terlatih
			Lat. Penang. Bencana	Suskalak		
(1)	(2)	(3)	(4)	(5)	(6)	(7)
1	Ngadirejo	22		2	20	2
2	Kedunglurah	26		2	26	0
3	Bendorejo	34		2	24	10
4	Wonocoyo	30		2	30	0
5	Ngetal	31		2	20	11
6	Ngadirenggo	48		2	41	7
7	Gembleb	21		2	21	0
6	Ngulanwetan	31		2	31	0
9	Ngulankulon	20		2	20	0
10	Pogalan	32		2	25	7
Jumlah		295	0	20	258	37

Sumber : Kantor Kec.Pogalan Bagian Kamtib

**Tabel 2.6 Potensi Rakyat Terlatih Menurut Latihan Dasar  
2015**

No	Desa	Linmas	Kamra	Wanra	Jumlah
(1)	(2)	(3)	(4)	(5)	(6)
1	Ngadirejo	21	1		22
2	Kedunglurah	19	7		26
					0
3	Bendorejo	24	10		34
4	Wonocoyo	17	13		30
					0
5	Ngetal	21	10		31
6	Ngadirenggo	39	9		48
					0
7	Gembleb	16	5		21
6	Ngulanwetan	27	4		31
					0
9	Ngulankulon	12	8		20
10	Pogalan	26	6		32
					0
Jumlah		222	73		295

Sumber : Kantor Kec.Pogalan Bagian Kamtib

**Tabel 2.7 Jumlah Pemilih Terdaftar dan Suara Yang Masuk Pemilu Legislatif 2015  
Dirinci Menurut Desa**

No	Desa	Pemilih Terdaftar	Jumlah Suara Yang Masuk	Persentase	Jumlah TPS
(1)	(2)	(3)	(4)	(5)	(6)
1	Ngadirejo	4.420	1.754	39,68	12
2	Kedunglurah	3.784	1.398	36,95	11
3	Bendorejo	6.565	2.875	43,79	19
4	Wonocoyo	2.893	1.596	55,17	8
5	Ngetal	3.353	1.637	48,82	10
6	Ngadirenggo	5.360	2.414	45,04	14
7	Gembleb	4.031	1.956	48,52	11
6	Ngulanwetan	2.918	1.086	37,22	7
9	Ngulankulon	2.901	1.351	46,57	7
10	Pogalan	4.415	1.789	40,52	11
Jumlah		40.640	17.856	43,94	110

Sumber : PPK Kec.Pogalan

**Tabel 2.8 Jumlah Suara Yang Sah Pemilu Legislatif 2015 Anggota DPRD Kab. Trenggalek, Dirinci Menurut Desa.**

No	Desa	NASDEM	PKB	PKS	PDI P	GOLKAR	GERINDRA
(1)	(2)	(3)	(4)	(5)	(6)	(7)	(8)
1	Ngadirejo	27	115	92	37	13	47
2	Kedunglurah	24	115	30	17	38	32
3	Bendorejo	34	163	86	50	27	146
4	Wonocoyo	7	112	23	73	19	44
5	Ngetal	23	105	36	73	16	65
6	Ngadirenggo	39	105	92	102	59	57
7	Gembleb	30	97	43	113	55	47
8	Ngulanwetan	34	74	33	55	46	13
9	Ngulankulon	16	59	11	92	21	54
10	Pogalan	16	63	59	67	43	66
Jumlah		250	1.008	505	679	337	571

Sumber : PPK Kec.Pogalan

Lanjutan Tabel 2.8

No	Desa	DEMOKRAT	PAN	PPP	HANURA	PBB	PKPI
(1)	(2)	(3)	(4)	(5)	(6)	(7)	(8)
1	Ngadirejo						
2	Kedunglurah						
3	Bendorejo						
4	Wonocoyo						
5	Ngetal						
6	Ngadirenggo						
7	Gembleb						
6	Ngulanwetan						
9	Ngulankulon						
10	Pogalan						
Jumlah							

Sumber : PPK Kec.Pogalan

**Tabel 2.9 Jumlah Suara Pemilu Legislatif 2015 Di Kec. Pogalan Dirinci Menurut Partai**

No	Nama Partai	D P R. RI	DPRD. I	DPRD. II
(1)	(2)	(3)	(4)	(5)
1	NASDEM	334	330	250
2	PKB	1.593	1.609	1.008
3	PKS	755	792	505
4	PDI PERJUANGAN	1.623	1.670	679
5	GOLKAR	564	562	337
6	GERINDRA	1.457	1.368	571
7	DEMOKRAT	513	507	194
8	PAN	269	308	208
9	PPP	135	104	58
10	HANURA	337	329	223
14	PBB	42	43	31
15	PKPI	83	86	58
Jumlah		7.705	7.708	4.122

Sumber : PPK Kec.Pogalan



**Tabel 2.10 Jumlah Pemilih Terdaftar dan Suara Yang Masuk Pemilu Presiden 2015  
Dirinci Menurut Desa**

No	Desa	Pemilih Terdaftar	Jumlah Suara Yang Masuk	Persentase	Jumlah TPS
(1)	(2)	(3)	(4)	(5)	(6)
1	Ngadirejo	4.420	3.093	69,98	12
2	Kedunglurah	3.784	2.784	73,57	10
3	Bendorejo	6.565	4.825	73,50	18
4	Wonocoyo	2.893	2.201	76,08	7
5	Ngetal	3.353	2.542	75,81	9
6	Ngadirenggo	5.360	4.011	74,83	13
7	Gembleb	4.031	2.827	70,13	10
6	Ngulanwetan	2.918	1.989	68,16	6
9	Ngulankulon	2.901	2.075	71,53	6
10	Pogalan	4.415	3.305	74,86	10
Jumlah		40.640	29.652	72,96	101

Sumber : PPK Kec.Pogalan

**Tabel 2.11 Jumlah Pemilih Terdaftar dan Suara Yang Sah Pemilu Presiden 2015 Dirinci Menurut Desa**

No	Desa	Prabowo-Hatta	Jokowi-JK
(1)	(2)	(3)	(4)
1	Ngadirejo	978	2.091
2	Kedunglurah	1.071	1.684
3	Bendorejo	1.644	3.130
4	Wonocoyo	890	1.295
5	Ngetal	1.028	1.486
6	Ngadirenggo	1.634	2.342
7	Gembleb	980	1.817
6	Ngulanwetan	634	1.334
9	Ngulankulon	838	1.219
10	Pogalan	1.475	1.803
Jumlah		11.172	18.201

Sumber : PPK Kec.Pogalan

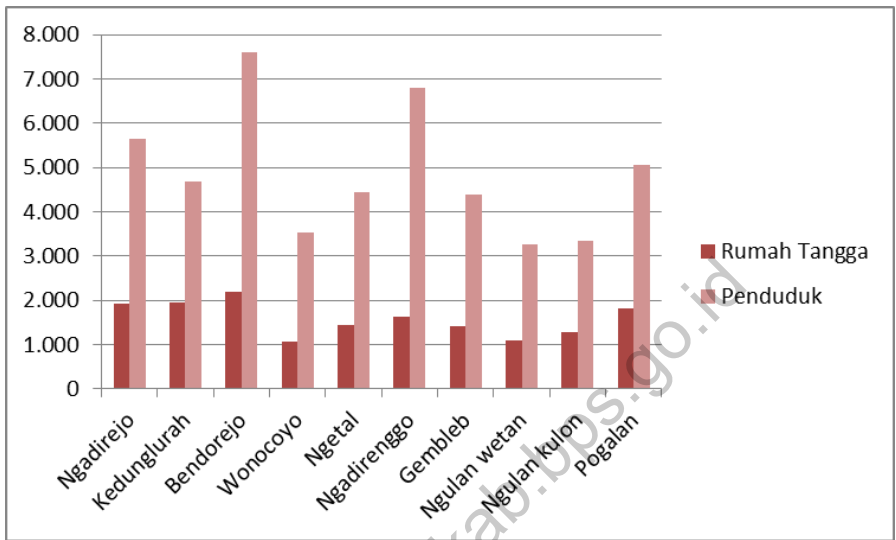


3

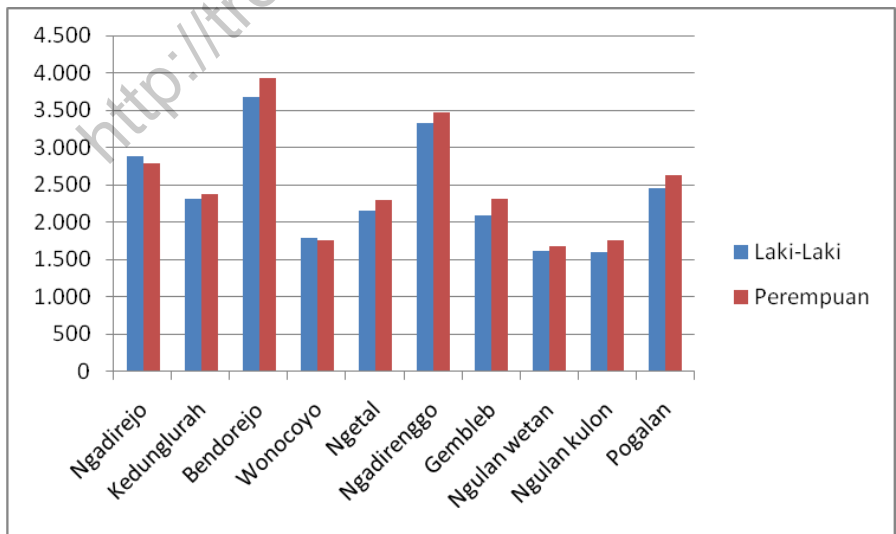
# Penduduk

*Population*

**Grafik 5. Jumlah Rumah Tangga dan Penduduk per Desa, 2016**



**Grafik 6. Jumlah Penduduk per Desa Menurut Jenis Kelamin, 2016**



**Tabel 3.1 Jumlah Rumah tangga, Penduduk,  
Dan Kepadatannya, 2013 - 2015**

Tahun	Rumah tangga	Penduduk	Kepadatan Penduduk (Jiwa/km <sup>2</sup> )
(1)	(2)	(3)	(5)
2013		57,132	1,390
2014	13,821	48,642	1,187
2015	15,878	48,766	1,190

Sumber : Kantor Kec.Pogalan

**Tabel 3.2 Jumlah Rumah tangga, Penduduk Menurut Jenis Kelamin, dan Sex Ratio per Desa, 2015**

No	Desa	Rumah Tangga	Penduduk		Sex Ratio
			Laki-laki	Perempuan	
(1)	(2)	(3)	(4)	(5)	(6)
1	Ngadirejo	1,932	2,885	2,776	1.04
2	Kedunglurah	1,951	2,298	2,374	0.97
3	Bendorejo	2,193	3,669	3,933	1.03
4	Wonocoyo	1,061	1,788	1,744	0.94
5	Ngetal	1,462	2,152	2,291	0.91
6	Ngadirenggo	1,645	3,326	3,461	0.96
7	Gembleb	1,417	2,089	2,307	0.93
6	Ngulanwetan	1,095	1,599	1,665	0.96
9	Ngulankulon	1,296	1,592	1,753	0.91
10	Pogalan	1,826	2,443	2,621	0.93
Jumlah		15,878	23,841	24,925	0.96

Sumber : Kantor Kec.Pogalan

**Tabel 3.3 Luas Desa, Jumlah Penduduk,  
Dan Kepadatan Penduduk, 2015**

No	Desa	Luas Desa (km2)	Jumlah Penduduk	Kepadatan Penduduk (Jiwa/km2)
(1)	(2)	(3)	(4)	(5)
1	Ngadirejo	4.54	5,661	1,246
2	Kedunglurah	3.14	4,672	1,488
3	Bendorejo	6.80	7,602	1,118
4	Wonocoyo	3.41	3,532	1,037
5	Ngetal	2.26	4,443	1,968
6	Ngadirenggo	5.35	6,787	1,269
7	Gembleb	4.54	4,396	969
6	Ngulanwetan	3.33	3,264	979
9	Ngulankulon	1.727	3,345	1,937
10	Pogalan	6	5,064	844
Jumlah		41	48,766	1,187

Sumber : Kantor Kec.Pogalan

**Tabel 3.4 Penduduk Menurut Kewarganegaraan dan Jenis Kelamin per Desa, 2015**

No	Desa	WNI		WNA	
		Laki-laki	Perempuan	Laki-laki	Perempuan
(1)	(2)	(3)	(4)	(5)	(6)
1	Ngadirejo	2,885	2,776	0	0
2	Kedunglurah	2,298	2,374	0	0
3	Bendorejo	3,669	3,933	0	0
4	Wonocoyo	1,788	1,744	0	0
5	Ngetal	2,152	2,291	0	0
6	Ngadirenggo	3,326	3,461	0	0
7	Gembleb	2,089	2,307	0	0
6	Ngulanwetan	1,599	1,665	0	0
9	Ngulankulon	1,592	1,753	0	0
10	Pogalan	2,443	2,621	0	0
Jumlah		23,841	24,925	0	0

Sumber : Kantor Kec.Pogalan



**Tabel 3.5 Banyaknya Kelahiran Menurut Jenis Kelamin  
Bayi per Desa, 2015**

No	Desa	Laki-laki	Perempuan	Jumlah
(1)	(2)	(3)	(4)	(5)
1	Ngadirejo	46	40	86
2	Kedunglurah	39	36	75
3	Bendorejo			0
4	Wonocoyo			0
5	Ngetal	27	23	50
6	Ngadirenggo	37	41	78
7	Gembleb	33	36	69
6	Ngulanwetan	24	27	51
9	Ngulankulon	7	5	12
10	Pogalan	32	34	66
<b>Jumlah</b>		<b>245</b>	<b>242</b>	<b>487</b>

Sumber : Kantor Kec.Pogalan

**Tabel 3.6 Jumlah Penduduk Usia Sekolah 2015**

No.	Desa	7 - 15 Tahun			
		Sekolah		Tidak Sekolah	
		L	P	L	P
(1)	(2)	(5)	(6)	(7)	(8)
1	Ngadirejo	408	323		3
2	Kedunglurah	452	267	0	0
3	Bendorejo	496	480	7	8
4	Wonocoyo	256	208	6	1
5	Ngetal	343	292	0	0
6	Ngadirenggo	404	346	5	5
7	Gembleb	322	289	1	2
6	Ngulanwetan	282	210	0	0
9	Ngulankulon	251	232	3	8
10	Pogalan	284	197	0	2
Jumlah		3,498	2,844	22	29

Sumber : PLKB Kecamatan Pogalan

**Tabel 3.7 Banyaknya Rumah Tangga Sasaran  
per Desa Hasil Pendataan PPLS 2011 dan  
Pendataan PBDT 2015**

No	Desa	Jumlah Rumah Tangga Sasaran PPLS 2011	Jumlah Rumah Tangga Sasaran PBDT 2015
(1)	(2)	(3)	(3)
1	Ngadirejo	426	897
2	Kedunglurah	188	444
3	Bendorejo	757	865
4	Wonocooyo	177	356
5	Ngetal	299	378
6	Ngadirenggo	430	597
7	Gembleb	357	432
6	Ngulanwetan	186	378
9	Ngulankulon	301	343
10	Pogalan	291	405
Jumlah		3,412	5,095

Sumber : Kantor Kec.Pogalan

**Tabel 3.8 Penduduk Menurut Kelompok Umur Per Desa 2015**

No	Desa	0 - 4 Tahun	5 - 9 Tahun	10 - 14 Tahun	15 - 19 Tahun
(1)	(2)	(3)	(4)	(5)	(6)
1	Ngadirejo	371	397	439	395
2	Kedunglurah	333	367	370	420
3	Bendorejo	557	569	604	560
4	Wonocoyo	253	275	272	258
5	Ngetal	288	348	368	566
6	Ngadirenggo	429	554	561	577
7	Gembleb	298	355	329	303
6	Ngulanwetan	234	248	298	248
9	Ngulankulon	275	259	237	237
10	Pogalan	365	415	409	336
Jumlah		3,403	3,787	3,887	3,900

Sumber : Kantor Kec.Pogalan

Lanjutan tabel 3.13

No	Desa	20 - 24 Th	25 - 29 Th	30 - 34 Th	35 - 39 Th
(1)	(2)	(3)	(4)	(5)	(6)
1	Ngadirejo	455	395	371	472
2	Kedunglurah	335	308	323	339
3	Bendorejo	490	460	525	566
4	Wonocoyo	222	248	240	254
5	Ngetal	300	261	288	303
6	Ngadirenggo	382	422	456	488
7	Gembleb	209	232	321	349
6	Ngulanwetan	174	174	193	247
9	Ngulankulon	172	199	209	250
10	Pogalan	230	304	371	402
Jumlah		2,969	3,003	3,297	3,670

Sumber : Kantor Kec.Pogalan

Lanjutan tabel 3.13

No	Desa	40 - 44 Th	45 - 49 Th	50 - 54 Th	55 - 59 Th
(1)	(2)	(3)	(4)	(5)	(6)
1	Ngadirejo	424	403	372	365
2	Kedunglurah	387	329	300	273
3	Bendorejo	614	610	513	461
4	Wonocooyo	285	273	258	217
5	Ngetal	360	342	273	266
6	Ngadirenggo	569	513	521	378
7	Gembleb	350	353	291	264
6	Ngulanwetan	288	250	237	213
9	Ngulankulon	279	275	241	180
10	Pogalan	435	382	354	318
Jumlah		3,991	3,730	3,360	2,935

Sumber : Kantor Kec.Pogalan

Lanjutan tabel 3.13

No	Desa	60 - 64 Th	65 - 69 Th	70 - 74 Th	> 75 Tahun
(1)	(2)	(3)	(4)	(5)	(6)
1	Ngadirejo	226	190	166	220
2	Kedunglurah	209	153	98	128
3	Bendorejo	361	239	203	270
4	Wonocoyo	144	112	106	115
5	Ngetal	154	123	75	128
6	Ngadirenggo	263	232	178	264
7	Gembleb	213	185	119	225
6	Ngulanwetan	156	96	95	113
9	Ngulankulon	174	126	89	143
10	Pogalan	237	185	122	199
Jumlah		2,137	1,641	1,251	1,805

Sumber : Kantor Kec.Pogalan

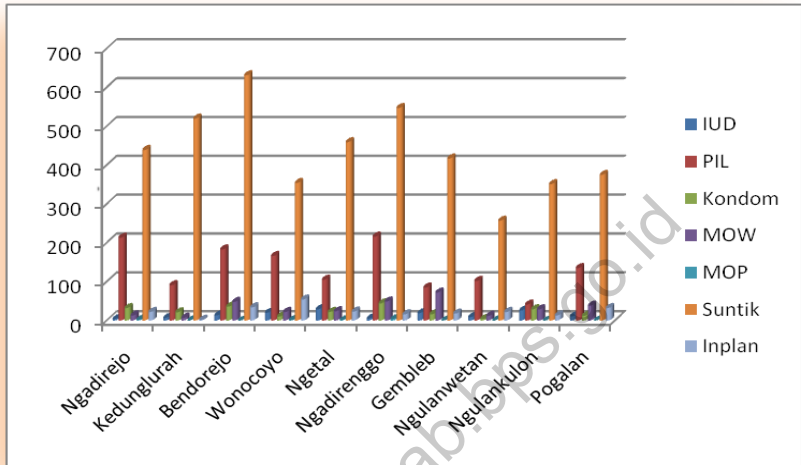


4

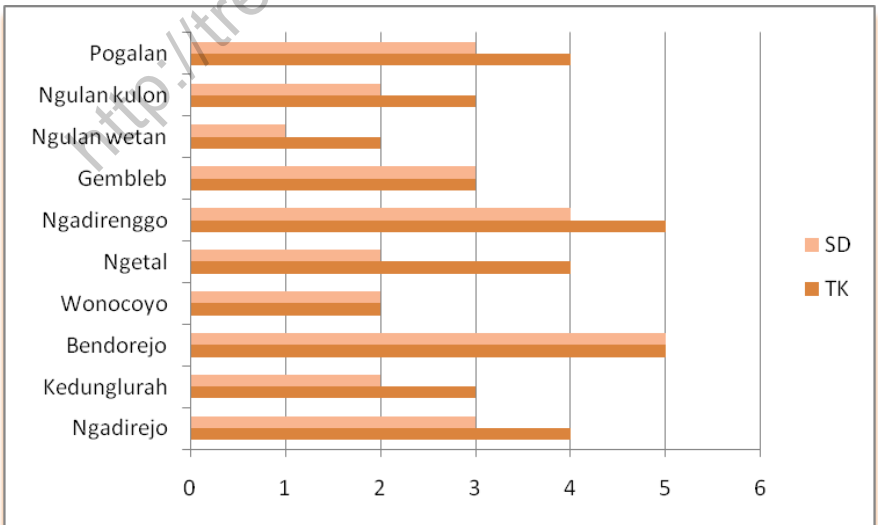
Sosial  
*Social*



**Grafik 7. Akseptor KB Lestari Menurut Alat Kontrasepsi, 2016**



**Grafik 8. Jumlah Sekolah TK dan Sekolah Dasar Negeri, 2016**



**Tabel 4.1 Jumlah Sekolah, Kelas, Murid, dan Guru Taman Kanak-kanak, 2015**

No	Desa	Sekolah	Ruang Belajar	Murid	Guru
(1)	(2)	(3)	(4)	(5)	(6)
1	Ngadirejo	4	8	104	10
2	Kedunglurah	3	6	136	7
3	Bendorejo	5	10	189	15
4	Wonocoyo	2	4	41	5
5	Ngetal	4	8	101	6
6	Ngadirenggo	5	10	243	11
7	Gembleb	3	6	116	7
6	Ngulanwetan	2	4	48	4
9	Ngulankulon	3	6	72	6
10	Pogalan	4	8	157	11
Jumlah		35	70	1207	82

Sumber : UDP Kecamatan Pogalan

**Tabel 4.2 Jumlah Sekolah, Kelas, Murid, dan Guru Sekolah Dasar, 2015**

No	Desa	Sekolah	Ruang Belajar	Murid	Guru
(1)	(2)	(3)	(4)	(5)	(6)
1	Ngadirejo	3	18	340	25
2	Kedunglurah	2	12	282	15
3	Bendorejo	5	30	559	31
4	Wonocoyo	2	12	151	16
5	Ngetal	2	12	311	18
6	Ngadirenggo	4	24	421	31
7	Gembleb	3	19	373	26
6	Ngulanwetan	1	6	148	7
9	Ngulankulon	2	16	394	22
10	Pogalan	3	19	332	22
Jumlah		27	168	3311	213

Sumber : UDP Kecamatan Pogalan

**Tabel 4.3 Jumlah Ruang Belajar Sekolah Dasar Menurut Status, 2015**

No	Desa	Jumlah Sekolah	Ruang Belajar			Jumlah
			Asli	Pinjam	Sewa	
(1)	(2)	(3)	(4)	(5)	(6)	(7)
1	Ngadirejo	3	18	-	-	18
2	Kedunglurah	2	12	-	-	12
3	Bendorejo	5	30	-	-	30
4	Wonocoyo	2	12	-	-	12
5	Ngetal	2	12	-	-	12
6	Ngadirenggo	4	24	-	-	24
7	Gembleb	3	19	-	-	19
6	Ngulanwetan	1	6	-	-	6
9	Ngulankulon	2	16	-	-	16
10	Pogalan	3	19	-	-	19
Jumlah		27	168	0	0	168

Sumber : UDP Kecamatan Pogalan

**Tabel 4.4 Banyaknya Murid Sekolah Dasar Menurut Jenis Kelamin, 2015**

No	Desa	Jenis Kelamin		Jumlah
		Laki-laki	Perempuan	
(1)	(2)	(3)	(4)	(5)
1	Ngadirejo	181	159	340
2	Kedunglurah	128	154	282
3	Bendorejo	375	184	559
4	Wonocoyo	104	47	151
5	Ngetal	196	115	311
6	Ngadirenggo	299	122	421
7	Gembleb	220	153	373
6	Ngulanwetan	124	24	148
9	Ngulankulon	227	167	394
10	Pogalan	235	97	332
Jumlah		2.089	1.222	3.311

Sumber : UDP Kecamatan Pogalan

**Tabel 4.5 Rata-rata Murid per Sekolah, Murid per Ruang Belajar, Murid per Guru, dan Guru per Sekolah di Sekolah Dasar, 2015**

No	Desa	Murid per Sekolah	Murid per Ruang Belajar	Murid per Guru	Guru per Sekolah
(1)	(2)	(3)	(4)	(5)	(6)
1	Ngadirejo	113	19	14	8
2	Kedunglurah	141	24	19	8
3	Bendorejo	112	19	18	6
4	Wonocoyo	76	13	9	8
5	Ngetal	155	26	17	9
6	Ngadirenggo	105	18	14	8
7	Gembleb	124	20	14	9
6	Ngulanwetan	148	25	21	7
9	Ngulankulon	197	25	18	11
10	Pogalan	111	17	15	7
Jumlah		1282	203	159	81

Sumber : UDP Kecamatan Pogalan

**Tabel 4.6 Banyaknya Sekolah, Ruang Belajar, Murid,  
dan Guru SD/MI Menurut Status, 2015**

No	Status	Sekolah	Ruang Belajar	Murid	Guru
(1)	(2)	(3)	(4)	(5)	(6)
1.	Negeri	27	155	3.206	260
2.	Swasta	6	3	641	80
Jumlah		33	158	3.847	340

Sumber : UDP Kecamatan Pogalan

**Tabel 4.7 Rata-rata Murid per Sekolah per Ruang Belajar  
Guru per Sekolah, Murid per Guru di SD/MI  
Menurut Status Sekolah, 2015**

No	Status	Murid per Sekolah	Murid per Ruang Belajar	Guru per Sekolah	Murid per Guru
(1)	(2)	(3)	(4)	(5)	(6)
1.	Negeri	119	21	10	12
2.	Swasta	107	16	13	8
Jumlah		226	37	23	20

Sumber : UDP Kecamatan Pogalan

**Tabel 4.8 Banyaknya Murid SD Menurut Jenis Kelamin dan Status Sekolah, 2015**

No	Status	SD	Banyaknya Murid		
			Laki-laki	Perempuan	Jumlah
(1)	(2)	(3)	(4)	(5)	(6)
1.	Negeri	27	1.683	1.523	3.206
2.	Swasta	0	0	0	0
Jumlah		27	1.683	1.523	3.206

Sumber : UDP Kecamatan Pogalan

**Tabel 4.9 Banyaknya Murid Madrasah Ibtidaiyah Menurut Jenis Kelamin dan Status Sekolah 2015**

No	Status	MI	Banyaknya Murid		
			Laki-Laki	Perempuan	Jumlah
(1)	(2)	(3)	(4)	(5)	(6)
1.	Negeri				
2.	Swasta	6	320	321	641
Jumlah		6	320	321	641

Sumber : UDP Kecamatan Pogalan



**Tabel 4.10 Jumlah Peserta Ujian Nasional (UN) Sekolah Dasar  
2015**

No	Desa	Jumlah Peserta	Lulus	Tidak Lulus
(1)	(2)	(3)	(4)	(5)
1	Ngadirejo	60	60	0
2	Kedunglurah	46	46	0
3	Bendorejo	110	110	0
4	Wonocoyo	30	30	0
5	Ngetal	52	52	0
6	Ngadirenggo	80	80	0
7	Gembleb	60	60	0
6	Ngulanwetan	21	21	0
9	Ngulankulon	44	44	0
10	Pogalan	51	51	0
Jumlah		554	554	0

Sumber : UDP Kecamatan Pogalan

**Tabel 4.11 Jumlah Sekolah Lanjutan Menurut Status  
2015**

No	Status	SMP	SMA	
			Umum	Kejuruan
(1)	(2)	(3)	(4)	(5)
1.	Negeri	2	0	1
2.	Swasta	2	0	1
Jumlah		4	0	2

4

Sumber :SMP dan SMA di Kecamatan Pogalan

**Tabel 4.12 Banyaknya Murid di Sekolah Lanjutan  
Menurut Status Sekolah, 2015**

No	Status	SMP	SMA	
			Umum	Kejuruan
(1)	(2)	(3)	(4)	(5)
1.	Negeri	1.121	0	1.594
2.	Swasta	167	0	65
Jumlah		1.288	0	1.659

Sumber :SMP dan SMA di Kecamatan Pogalan

**Tabel 4.13 Jumlah Guru di Sekolah Lanjutan  
Menurut Status Sekolah, 2015**

No	Status	SMP	SMA	
			Umum	Kejuruan
(1)	(2)	(3)	(4)	(5)
1.	Negeri	85	0	121
2.	Swasta	36	0	23
Jumlah		121	0	144

Sumber :SMP dan SMA di Kecamatan Pogalan

**Tabel 4.14 Jumlah Ruang Belajar di Sekolah Lanjutan  
Menurut Status Sekolah, 2015**

No	Status	SMP	SMA	
			Umum	Kejuruan
(1)	(2)	(3)	(4)	(5)
1.	Negeri	34	0	50
2.	Swasta	6	0	7
Jumlah		40	0	57

Sumber :SMP dan SMA di Kecamatan Pogalan

**Tabel 4.15 Jumlah Murid SMP Negeri Menurut Kelas dan Jenis Kelamin, 2015**

No	Kelas	Jumlah Kelas	Jenis Kelamin		Jumlah
			Laki-laki	Perempuan	
(1)	(2)	(3)	(4)	(5)	(6)
1	Kelas 7	11	176	186	362
2	Kelas 8	12	216	179	395
3	Kelas 9	11	179	185	364
Jumlah		34	571	550	1121

Sumber :SMP dan SMA di Kecamatan Pogalan

**Tabel 4.16 Jumlah Murid SMP Swasta Menurut Kelas dan Jenis Kelamin, 2015**

No	Kelas	Jumlah Kelas	Jenis Kelamin		Jumlah
			Laki-laki	Perempuan	
(1)	(2)	(3)	(4)	(5)	(6)
1	Kelas 7	2	24	26	50
2	Kelas 8	2	35	27	62
3	Kelas 9	2	24	31	55
Jumlah		6	83	84	167

Sumber :SMP dan SMA di Kecamatan Pogalan

**Tabel 4.17 Rata-rata Murid per Sekolah, Ruang Belajar, Guru, dan Rata-rata Guru per Sekolah di SMP, 2015**

Status	Murid per Sekolah	Murid per Ruang	Murid per Guru	Guru per Sekolah
(2)	(3)	(4)	(5)	(6)
Negeri	560	33	13	42
Swasta	167	28	5	36
<b>Rata-rata</b>	<b>364</b>	<b>31</b>	<b>9</b>	<b>39</b>

Sumber :SMP dan SMA di Kecamatan Pogalan

**Tabel 4.18 Jumlah Madrasah Menurut Tingkat Pendidikan dan Status Sekolah 2015**

No.	Status	Ibtidaiyah	Tsanawiyah	Aliyah
(1)	(2)	(3)	(4)	(5)
1.	Negeri	0	0	0
2.	Swasta	7	2	1
	<b>Jumlah</b>	<b>7</b>	<b>2</b>	<b>1</b>

Sumber : UDP Kecamatan Pogalan

**Tabel 4.19 Hasil UAS/UN SMP Negeri  
2015**

Tahun	Murid Kelas 3	Peserta	Lulus	Tidak Lulus	Persentase Lulus %
(1)	(2)	(3)	(4)	(5)	(6)
2015	338	338	338	0	100%
2014	307	306	306	0	100%
2013	387	387	387	0	100%

Sumber :SMP di Kecamatan Pogalan

**Tabel 4.20 Hasil UAS/UN SMP Swasta  
2015**

Tahun	Murid Kelas 3	Peserta	Lulus	Tidak Lulus	Persentase Lulus %
(1)	(2)	(3)	(4)	(5)	(6)
2014	117	37	20	17	54%
2013	84	84	84	0	100%

Sumber :SMP di Kecamatan Pogalan

**Tabel 4.21 Jumlah Murid di Madrasah Aliyah  
Menurut Kelas dan Jenis Kelamin, 2015**

No	Kelas	Jumlah Kelas	Jenis Kelamin		Jumlah
			Laki-laki	Perempuan	
(1)	(2)	(3)	(4)	(5)	(6)
1	Kelas 1	1	18	15	33
2	Kelas 2	1	11	13	24
3	Kelas 3	1	37	44	81
Jumlah		3	66	72	138

Sumber : MA di Kecamatan Pogalan

**Tabel 4.22 Rata-rata murid per sekolah, Ruang Belajar,  
Guru per sekolah di Madsah Aliyah menurut Status Sekolah  
2015**

No	Status	Murid per Sekolah	Murid per Ruang Belajar	Murid per Guru	Guru per Sekolah
(1)	(2)	(3)	(4)	(5)	(6)
1	Negeri	0	0	0	0
2	Swasta	138	46	9	16

Sumber : MA di Kecamatan Pogalan

**Tabel 4.23 Banyaknya Murid di Sekolah MTs  
Menurut Kelas dan Jenis Kelamin, 2015**

No	Kelas	Banyak Kelas	Jenis Kelamin		Jumlah
			Laki-laki	Perempuan	
(1)	(2)	(3)	(4)	(5)	(6)
1.	Kelas 1	5	76	64	140
2.	Kelas 2	4	58	60	118
3.	Kelas 3	5	70	69	139
Jumlah		14	204	193	397

Sumber : SMU di Kecamatan Pogalan

**Tabel 4.24 Rata-rata murid per sekolah, Ruang Belajar,  
Guru per sekolah di MTs  
menurut Status Sekolah, 2015**

No	Status	Murid per Sekolah	Murid per Ruang Belajar	Murid per Guru	Guru per Sekolah
(1)	(2)	(3)	(4)	(5)	(6)
1.	Negeri				
2.	Swasta	198	28	11	18
Jumlah		198	28	11	18

Sumber : SMU di Kecamatan Pogalan



**Tabel 4.25 Banyaknya Murid di Sekolah Kejuruan  
Menurut Kelas dan Jenis Kelamin, 2015**

No	Kelas	Banyak Kelas	Jenis Kelamin		Jumlah
			Laki-laki	Perempuan	
(1)	(2)	(3)	(4)	(5)	(6)
1.	Kelas 1	16	98	490	588
2.	Kelas 2	16	87	420	507
3.	Kelas 3	16	83	416	499
Jumlah		48	268	1.326	1.594

Sumber : SMK di Kecamatan Pogalan

**Tabel 4.26 Rata-rata murid per sekolah, Ruang Belajar,  
Guru per sekolah di Sekolah Kejuruan  
menurut Status Sekolah, 2015**

No	Status	Murud per Sekolah	Murid per Ruang Blajar	Murid per Guru	Guru per Sekolah
(1)	(2)	(3)	(4)	(5)	(6)
1.	Negeri	1456	35	16	93
2.	Swasta	89	15	4	25
Jumlah		772	25	10	59

Sumber : SMK di Kecamatan Pogalan

**Tabel 4.27 Hasil UN MA  
2015**

Tahun	Murid Kelas 3	Peserta	Lulus	Tidak Lulus	%
(1)	(2)	(3)	(4)	(5)	(6)
2014	15	15	15	0	100%

Sumber : MA dan SMU di Kecamatan Pogalan

**Tabel 4.28 Hasil UN Sekolah Kejuruan  
2015**

Tahun	Murid Kelas 3	Peserta	Lulus	Tidak Lulus	%
(1)	(2)	(3)	(4)	(5)	(6)
2015	495	495	495	0	100%
2014	544	544	544	0	100%
2013	636	636	636	0	100%
2012	495	495	495	0	100%
2011	473	473	473	0	100%

Sumber : MA dan SMU di Kecamatan Pogalan

**Tabel 4.29 Jumlah Fasilitas Kesehatan**

No	Fasilitas	2011	2012	2013	2014
(1)	(2)	(3)	(4)	(5)	(6)
1.	Rumah Sakit	-	-	-	-
2.	Puskesmas	2	2	2	2
3.	Puskesmas Pembantu	2	3	4	5
4.	BKIA	2	2	2	2
5.	Klinik	1	1	1	1
6.	Laborat	-	-	-	-
7.	Rongsent	-	-	-	-
8.	Apotik	6	6	6	6
9.	Ponkesdes / Polindes	4	4	4	4
10.	Posyandu	60	60	60	60

Sumber : Puskesmas Kec Pogalan

**Tabel 4.30 Jumlah Tenaga Kesehatan**

No	Fasilitas	2012	2013	2014
(1)	(2)	(3)	(3)	(4)
1.	Dokter Gigi	1	1	1
2.	Dokter Umum	6	6	6
3.	Dokter Spesialis	-	-	-
4.	Penilik Kesehatan	-	-	-
5.	Perawat	16	16	16
6.	Bidan	18	18	18
7.	Tenaga Kesehatan / Admistrasi	46	46	46
8.	Dukun Bayi Terlatih	14	14	14

Sumber : Puskesmas Kec Pogalan

**Tabel 4.31 Pasangan Usia Subur (PUS) dan Akseptor KB Lestari Menurut Alat Kontrasepsi yang Digunakan, 2015**

No.	Uraian	2011	2012	2013	2014
(1)	(2)	(3)	(4)	(5)	(6)
1.	P U S			9.281	<b>8.737</b>
2.	Akseptor KB Lestari			<b>6.579</b>	<b>6.614</b>
	- IUD			174	143
	- PIL			1.576	1.337
	- Kondom			38	226
	- MOW			349	314
	- MOP			9	8
	- Suntik			4.262	4.350
	- Inplan			171	236
3.	Persentase R. 2 Terhadap R. 1			78%	76%

Sumber : PLKB Kec Pogalan

**Tabel 4.32 Target dan Realisasi Pencapaian Akseptor KB Baru Menurut Alat Kontrasepsi yang Digunakan, 2015**

No	Uraian	IUD	PIL	Kondom	MOW	MOP	Suntik	Inplan	Jml
(1)	(2)	(3)	(4)	(5)	(6)	(7)	(8)	(9)	(10)
<b>01.</b>	Target	140	1.300	250	300	10	4.500	200	6.700
<b>02.</b>	Realisasi per Desa:								
	Ngadirejo	4	213	32	13	2	439	22	725
	Kedunglurah	7	91	21	7	0	520	2	648
	Bendorejo	13	183	36	48	0	631	34	945
	Wonocoyo	20	166	10	22	1	354	54	627
									0
	Ngetal	29	105	22	24	1	459	23	663
	Ngadirenggo	5	216	44	49	4	547	16	881
									0
	Gembleb	19	85	16	72	0	417	18	627
	Ngulanwetan	9	102	4	12	0	257	22	406
									0
	Ngulankulon	26	41	29	29	0	351	13	489
	Pogalan	11	135	12	38	0	375	32	603
	Jumlah	143	1.337	226	314	8	4.350	236	6.614
<b>03.</b>	% Rnc. 2 terhadap 1	1,02	1,03	0,90	1,05	0,80	0,97	1,18	

Sumber : PLKB Kec Pogalan

**Tabel 4.33 Target dan Realisasi Pencapaian Akseptor KB Lestari Aktif Menurut Alat Kontrasepsi yang Digunakan, 2015**

No	Uraian	IUD	PIL	Kondom	MOW	MOP	Suntik	Inplan	Jml
(1)	(2)	(3)	(4)	(5)	(6)	(7)	(8)	(9)	(10)
<b>01.</b>	Target	80	1.112	200	82	6	4.180	98	
<b>02.</b>	Realisasi per Desa:								
	Ngadirejo	0	190	32	-15	2	425	2	636
	Kedunglurah	-5	23	18	-11	-1	517	-48	493
			0	0	0	0	0	0	
	Bendorejo	-6	106	26	27	-1	568	24	744
	Wonocoyo	20	111	-1	-26	1	282	45	432
			0	0	0	0	0	0	
	Ngetal	25	95	22	-37	1	420	8	534
	Ngadirenggo	2	214	44	38	4	539	12	853
	Gembleb	1	83	11	45	0	407	5	552
	Ngulanwetan	2	60	4	-6	0	243	5	308
	Ngulankulon	26	41	29	29	0	351	13	489
	Pogalan	11	135	12	38	0	375	32	603
	Jumlah	76	1.058	197	82	6	4.127	98	5.644
<b>03.</b>	% Rnc. 2 terhadap 1	0,95	0,95	0,99	1,00	1,00	0,99	1,00	

Sumber : PLKB Kec Pogalan

**Tabel 4.34 Realisasi Pencapaian Akseptor KB Baru Menurut Alat Kontrasepsi, 2015**

No	Desa	IUD	PIL	Kondom	MOW	MOP	Suntik	Inplan
(1)	(2)	(3)	(4)	(5)	(6)	(7)	(8)	(9)
1	Ngadirejo	4	32	4	9	1	5	14
2	Kedunglurah	6	27	0	7	0	2	2
3	Bendorejo	4	23	0	28	0	14	20
4	Wonocoyo	12	68	3	18	1	3	50
5	Ngetal	19	77	10	21	1	63	10
6	Ngadirenggo	0	55	11	48	0	72	9
7	Gembleb	4	10	0	61	0	39	15
8	Ngulanwetan	3	2	0	11	0	8	4
9	Ngulankulon	18	2	5	27	0	10	13
10	Pogalan	7	42	0	18	0	14	17
Jumlah		77	338	33	248	3	230	154

Sumber : PLKB Kec Pogalan



**Tabel 4.35 Jumlah PUS dan WUS per Desa di Kecamatan Durenan Tahun 2015**

No	Desa	PUS	WUS
(1)	(2)	(3)	(4)
1	Ngadirejo	968	1.307
2	Kedunglurah	901	1.197
3	Bendorejo	1.279	1.404
4	Wonocoyo	753	881
5	Ngetal	781	1.020
6	Ngadirenggo	1.045	1.538
7	Gembleb	886	1.133
6	Ngulanwetan	651	858
9	Ngulankulon	652	912
10	Pogalan	821	1.102
Jumlah		8.737	

Sumber : PLKB Kec Pogalan

**Tabel 4.36 Jumlah Keluarga Sejahtera  
2015**

No	Desa	Pra Sejahtera	Sejahtera			
			I	II	III	III Plus
(1)	(2)	(3)	(4)	(5)	(6)	(7)
1	Ngadirejo	297	413	467	620	53
2	Kedunglurah	451	226	233	705	5
3	Bendorejo	209	442	771	1.052	18
4	Wonocoyo	168	189	353	557	19
5	Ngetal	168	272	395	536	11
6	Ngadirenggo	244				
7	Gembleb	86	154	180	1.297	2
8	Ngulanwetan	250	170	120	640	1
9	Ngulankulon	98	109	67	941	1
10	Pogalan	311	385	527	438	14
Jumlah		2.282	2.360	3.113	6.786	124

Sumber : PLKB Kec Pogalan

**Tabel 4.37 Kejadian Bencana Alam  
2015**

No	Desa	Jenis Bencana	Taksiran Kerugian	Jumlah Korban	Ket.
(1)	(2)	(3)	(4)	(5)	(6)
1	Ngadirejo	0	0	0	
2	Kedunglurah	0	0	0	
3	Bendorejo	0	0	0	
4	Wonocoyo	0	0	0	
5	Ngetal	0	0	0	
6	Ngadirenggo	0	0	0	
7	Gembleb	0	0	0	
6	Ngulanwetan	0	0	0	
9	Ngulankulon	0	0	0	
10	Pogalan	0	0	0	
Jumlah			0	0	0

Sumber : Kantor Kec. Pogalan

**Tabel 4.38 Jumlah Pondok Pesantren, Madrasah Diniyah dan Taman Pendidikan Al Quran, 2015**

No	Desa	Pondok Pesantren	Madrasah Diniyah	TPA
(1)	(2)	(3)	(4)	(5)
1	Ngadirejo	1		11
2	Kedunglurah	3		10
3	Bendorejo			19
4	Wonocoyo			10
5	Ngetal	2		4
6	Ngadirenggo	2		9
7	Gembleb			4
6	Ngulanwetan			5
9	Ngulankulon			6
10	Pogalan			5
Jumlah		8	0	83

Sumber : KUA Kec. Pogalan

**Tabel 4.39 Tanah Wakaf per Desa (Ha)  
2015**

No	Desa	Bersertifikat		Ber-AIW	
		Jumlah	Luas (m2)	Jumlah	Luas (m2)
(1)	(2)	(3)	(4)	(5)	(6)
1	Ngadirejo		12		
2	Kedunglurah		3		
3	Bendorejo		17		
4	Wonocoyo		12		
5	Ngetal		10		
6	Ngadirenggo		9		
7	Gembleb		7		
6	Ngulanwetan		4		
9	Ngulankulon		4		
10	Pogalan		8		
Jumlah			86		

Sumber : KUA Kec. Pogalan

**Tabel. 4.40 Jumlah Tempat Ibadah  
2015**

No	Desa	Masjid	Mushola	Gereja katholik	Gereja Protestan	Pura	Klenteng
(1)	(2)	(3)	(4)	(5)	(6)	(7)	(8)
1	Ngadirejo	8	25				
2	Kedunglurah	9	24				
3	Bendorejo	13	39		1		
4	Wonocoyo	9	17				
5	Ngetal	4	19				
6	Ngadirenggo	8	33				
7	Gembleb	6	19				
6	Ngulanwetan	4	18				
9	Ngulankulon	7	14				
10	Pogalan	12	20				
Jumlah		80	228	0	1	0	0

Sumber : KUA Kec. Pogalan

**Tabel 4.41 Jumlah Penyandang Cacat Menurut Jenisnya 2015**

No.	Jenis Cacat	Jumlah / Orang
(1)	(2)	(3)
1.	Tuna Netra	52
2.	Tuna Rungu	45
3.	Tuna Wicara	27
4.	Cacat Tubuh	38
5.	Cacat Mental	100
6.	Cacat Ganda	63
Jumlah		

Sumber : Kantor Kecamatan Pogalan

**Tabel 4.42 Pemeluk Agama Menurut Desa  
2015**

No	Desa	Islam	Katolik	Kristen	Hindu	Budha	Jumlah
(1)	(2)	(3)	(4)	(5)	(6)	(7)	(8)
1	Ngadirejo		0	7	0	0	7
2	Kedunglurah		0	0	0	0	0
3	Bendorejo						0
4	Wonocoyo						0
5	Ngetal		4	13	1	2	20
6	Ngadirenggo		0	1	1	0	2
7	Gembleb		0	0	0	0	0
6	Ngulanwetan		0	0	0	0	0
9	Ngulankulon		0	2	0	0	2
10	Pogalan		5	15	7	0	27
<b>Jumlah</b>		<b>0</b>	<b>9</b>	<b>38</b>	<b>9</b>	<b>2</b>	<b>58</b>

Sumber : KUA Kecamatan Pogalan



**Tabel 4.43 Petugas Kesehatan Menurut Desa Dan Profesinya  
Tahun 2015**

Desa	Dokter	Bidan	Mantri Kesehatan	Dukun Pijat	Dukun Bayi	Petugas Kesehatan Lainnya
(1)	(2)	(3)	(4)	(5)	(6)	(7)
1 Ngadirejo		3	1	5	3	
2 Kedunglurah	1	4	1	1	1	2
3 Bendorejo	3	2	3		1	
4 Wonocoyo		1	1		2	
5 Ngetal	1	2	3	1	1	9
6 Ngadirenggo	1	1	2	13	6	2
7 Gembleb		4	2	1	2	8
6 Ngulanwetan		2	1		1	8
9 Ngulankulon		5	1		1	10
10 Pogalan	1	7	3		1	10
<b>Jumlah</b>	<b>7</b>	<b>31</b>	<b>18</b>	<b>21</b>	<b>19</b>	<b>49</b>

Sumber : Profil Desa

**Tabel 4.44 Fasilitas Kesehatan Menurut Desa dan Jenisnya  
Tahun 2015**

Desa	Puskesmas/ Puskesmas Pembantu	Poliklinik / Balai Pengobatan	Polindes/ Poskesdes/ Ponskesdes	Posyandu
(1)	(2)	(3)	(4)	(5)
1 Ngadirejo	1		1	7
2 Kedunglurah	1	1	1	6
3 Bendorejo		1	1	9
4 Wonocoyo	1		1	5
5 Ngetal	1		1	5
6 Ngadirenggo	1		1	7
7 Gembleb	1		1	6
6 Ngulanwetan			1	4
9 Ngulankulon	1		1	4
10 Pogalan	1		1	5
<b>Jumlah</b>	<b>8</b>	<b>2</b>	<b>10</b>	<b>58</b>

Sumber : Profil Desa

**Tabel 4.45 Perkumpulan Olah Raga Menurut Desa dan Jenisnya Tahun 2015**

Desa	Sepak Bola	Volly Ball	Silat/ Karate	Bulu Tangkis
(1)	(2)	(3)	(4)	(5)
1 Ngadirejo	1	5	-	-
2 Kedunglurah	1	1	-	1
3 Bendorejo	1	4	-	1
4 Wonocoyo	-	1	-	-
5 Ngetal	1	1	-	-
6 Ngadirenggo	1	6	-	1
7 Gembleb	1	1	-	1
6 Ngulanwetan	-	-	-	-
9 Ngulankulon	1	1	-	1
10 Pogalan	-	1	-	-
<b>Jumlah</b>	<b>7</b>	<b>21</b>	<b>0</b>	<b>5</b>

Sumber : Profil Desa

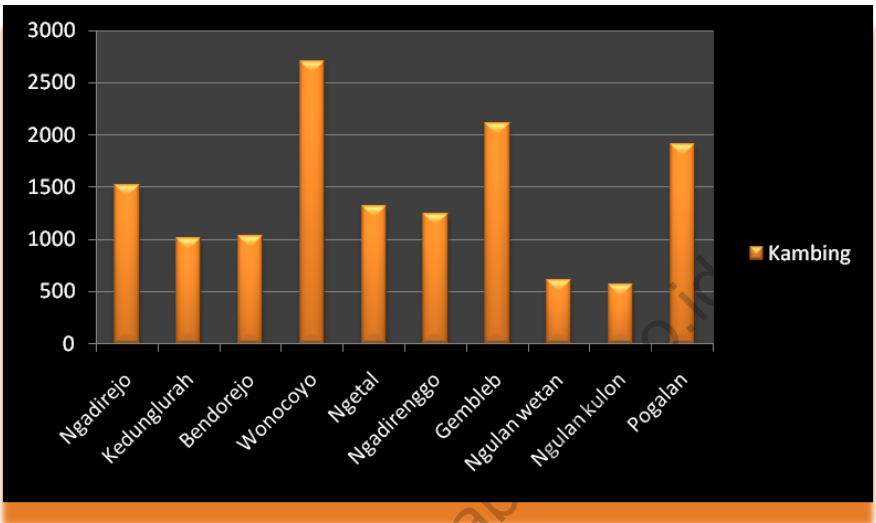
5

# Pertanian

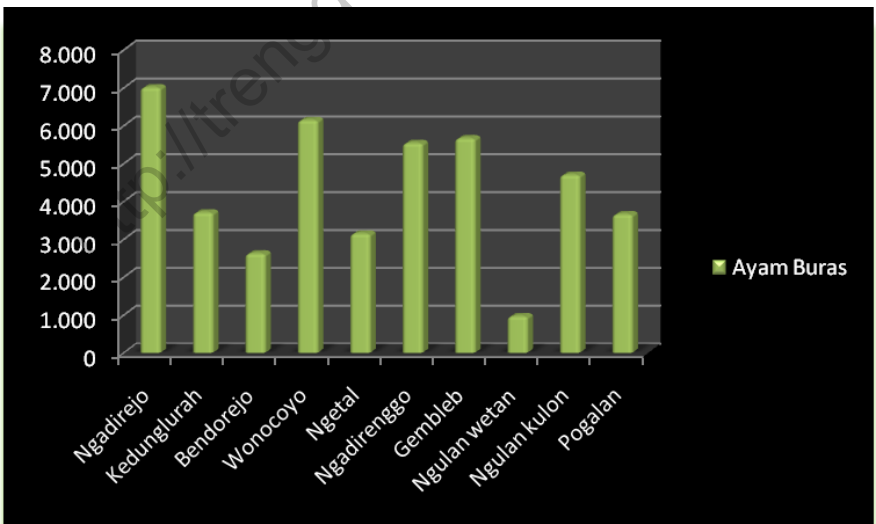
*Agricultural*



Grafik 9. Populasi Ternak Kambing per Desa, 2016



Grafik 10. Populasi Ayam Buras per Desa, 2016



**Tabel 5.1 Luas Tanah Menurut Penggunaan (Ha)  
2011 - 2015**

No.	Jenis Tanah	Tahun				
		2011	2012	2013	2014	2015
(1)	(2)	(3)	(4)	(5)	(6)	(7)
1.	Tanah Sawah	1.105	1.105	1.105	1.105	1.105
2.	Tanah Kering :	3.075	3.075	3.075	3.075	3.075
	- Tanah Tegal / Ladang	1.601	1.601	1.601	1.601	1.601
	- Tanah Perkebunan Rakyat	75	75	75	75	75
	- Tanah Bangunan dan Sekitarnya	315	315	315	315	315
	- Tanah lain-lain	160	160	160	160	160
	- Tanah Hutan Negara	924	924	924	924	924
	<b>Jumlah</b>	<b>4.180</b>	<b>4.180</b>	<b>4.180</b>	<b>4.180</b>	<b>4.180</b>

Sumber : Mantri Tani / Podes

**Tabel 5.2 Luas Sawah Menurut Jenis Pengairan (Ha)  
2015**

No	Desa	Teknis	Setengah Teknis	Sederhana PU	Non PU	Tadah Hujan	Jumlah
(1)	(2)	(3)	(4)	(5)	(6)	(7)	(8)
1	Ngadirejo	145	-	-	-	-	145
2	Kedunglurah	108	-	-	-	-	108
3	Bendorejo	104	-	-	-	-	104
4	Wonocoyo	103	-	-	-	-	103
5	Ngetal	117	-	-	-	-	117
6	Ngadirenggo	165	-	-	-	-	165
7	Gembleb	110	-	25	-	-	135
6	Ngulanwetan	3	14	31	81	-	129
9	Ngulankulon	28	20	-	-	-	48
10	Pogalan	47	-	4	-	-	51
Jumlah		930	34	60	81	0	1.105

Sumber : Mantri Tani Kec Pogalan.

**Tabel 5.3 Luas Tanah Kering Menurut Penggunaan (Ha)  
2015**

No.	Desa	Diusahakan Untuk Pertanian	Tidak diusahakan Untuk Pertanian	Tanah Hutan Negara / Rakyat	Jumlah
(1)	(2)	(3)	(4)	(5)	(6)
1	Ngadirejo	140	44	60	244
2	Kedunglurah	176	45	20	241
3	Bendorejo	208	69	150	427
4	Wonocoyo	117	41	50	208
5	Ngetal	109	58	5	172
6	Ngadirenggo	184	62	60	306
7	Gembleb	306	45	90	441
6	Ngulanwetan	137	44	275	456
9	Ngulankulon	120	33	5	158
10	Pogalan	179	34	209	422
Jumlah		1.676	475	924	3.075

Sumber : Mantri Tani Kec Pogalan.



**Tabel 5.4 Luas Panen Tanaman Bahan Makanan (Ha)  
2015**

No	Jenis Tanaman	2011	2012	2013	2014	2015
(1)	(2)	(3)	(4)	(5)	(6)	(7)
1.	Padi Sawah	1.473	1.473	2.099	2.132	2.087
2.	Padi Ladang	26	26	125	115	61
3.	Jagung	544	544	745	858	241
4.	Ubi Kayu	364	364	183	91	460
5.	Ubi Jalar	5	5	0	0	1
6.	Kacang Tanah	24	24	55	85	39
7.	Kedelai	334	334	510	589	238
8.	Kacang Hijau	2	2	7	0	0
9.	Ganyong	0	0	0	0	0
Jumlah		2.772	2.772	3.724	3.870	3.127

Sumber : Mantri Tani Kec Pogalan.

**Tabel 5.5 Produksi Tanaman Bahan Makanan Per Ha (Kwintal)  
2015**

No	Jenis Tanaman	Bentuk Produksi	Jumlah (Kwintal)				
			2011	2012	2013	2014	2015
(1)	(2)	(3)	(4)	(5)	(6)	(7)	(8)
1.	Padi Sawah	GKP	6.508	13.616	9.274	14.604,2	12.823
2.	Padi Ladang	GKP	105	526	505	787,8	272
3.	Jagung	Ontg Bsh Tnp Kulit	3.871	2.690	5.301	4.161,3	2.175
4.	Ubi Kayu	Ubi Basah Berkulit	7.452	8.668	3.746	910,0	11.383
5.	Ubi Jalar	Ubi Basah Berkulit	100	-	-	-	33
6.	Kacang Tanah	Glondong Basah	25	81	57	280,5	45
7.	Kedelai	Polong Basah	364	863	556	2.002,6	24
8	Kacang Hijau	Polong Basah	4	-	14	18.429,0	2
Jumlah			18.429,0	26.444,0	19.453,4	41.175,4	26.757,0

Sumber : Mantri Tani Kec Pogalan.

**Tabel 5.6 Produksi Sayuran (Kwintal)  
2015**

No	Jenis Sayuran	Jumlah (Kwintal)				
		2011	2012	2013	2014	2015
(1)	(2)	(3)	(4)	(5)	(6)	(7)
1.	Bayam				0	0
2.	Bawang Putih				0	0
3.	Bawang Merah				0	0
4.	Cabe Besar				0	110
5.	Cabe Rawit				2.765	1281
6.	Jamur				0	0
7.	Kangkung				0	20
8.	Kacang Panjang				0	0
9.	Ketimun				0	0
10.	Mlinjo				0	0
11.	Nangka Muda				0	0
12.	Petai				2	14
13.	Petcai/sawi				0	0
14.	Tomat				0	0
15.	Terong				0	0

Sumber : Mantri Tani Kec Pogalan.

**Tabel 5.7 Produksi Buah-buahan (Kwintal)  
2015**

No	Jenis Buah-Buahan	Jumlah (Kwintal)				
		2011	2012	2013	2014	2015
(1)	(2)	(3)	(4)	(5)	(6)	(-7)
1.	Alpukat				68	278
2.	Anggur				0	0
3.	Blimbing				256	151
4.	Duku				0	0
5.	Durian				0	31
6.	Jambu Air				11	5
7.	Jambu Biji				86	109
8.	Jeruk Besar				0	0
9.	Mangga				3.600	2950
10.	Manggis				0	0
11.	Melon				764	755
12.	Mlinjo				0	0
13.	Nanas				0	0
14.	Nangka				0	0
15.	Pepaya				610	371
16.	Pisang				8.181	4134
17.	Rambutan				1.130	115
18.	Salak				76	19
19.	Sawo				87	77
20.	Semangka				0	0
21.	Sirsak				43	327
22.	Sukun				13	9

Sumber : Mantri Tani Kec Pogalan.

**Tabel 5.8 Produksi Tanaman Biofarmaka  
2015**

No	Jenis Tanaman	Jumlah (Kw)			
		2012	2013	2014	2015
(1)	(2)	(3)	(4)	(5)	(6)
1.	Jahe			119	3300
2.	Kencur			26	147
3.	Kunyit			150	440
4.	Lempuyang			0	0
5.	Lengkuas			99	920
6.	Temu Ireng			0	0
7.	Temu Kunci			0	0
8.	Temu Lawak			0	0

Sumber : Mantri Tani Kec Pogalan.

**Tabel 5.9 Perkumpulan Petani  
2015**

No	Desa	HIPPA Desa		Kontak Tani	SLPHT	Kelompok Tani
		IPPAIR	INSUS (Ha)			
(1)	(2)		(3)	(4)	(5)	(6)
1	Ngadirejo	1		5	1	5
2	Kedunglurah	1		4	1	4
3	Bendorejo	1		7	1	7
4	Wonocoyo	1		5	1	5
5	Ngetal	1		3	1	3
6	Ngadirenggo	1		6	1	6
7	Gembleb	1		4	1	4
6	Ngulanwetan	1		3	1	3
9	Ngulankulon	1		3	1	3
10	Pogalan	1		3	1	3
Jumlah		10	0	43	10	43

Sumber : Mantri Tani Kec Pogalan.

**Tabel 5.10 Sarana Produksi dan Pengairan  
2015**

No	Sarana	Jumlah				
		2011	2012	2013	2014	2015
(1)	(2)	(3)	(4)	(5)	(6)	(7)
1.	Kios KUD	1	1	1	1	1
2.	Kios Non KUD	10	11	11	11	11
3.	Dam	5	5	5	5	5
4.	Cek Dam	1	1	1	1	1
5.	Pompa Air	1141	1153	1153	1153	1153
6.	Diesel Air	20	22	22	22	22

Sumber : Mantri Tani Kec Pogalan.

**Tabel 5.11 Alat-alat Pertanian Yang Masih Dapat Digunakan  
2015**

No	Jenis Alat	Jumlah				
		2011	2012	2013	2014	2015
(1)	(2)	(3)	(4)	(5)	(6)	(7)
1.	Pengolah Tanah	<b>59</b>	<b>59</b>	<b>59</b>	<b>64</b>	<b>64</b>
	- Traktor Roda 2	59	59	59	64	64
	- Traktor Roda 4	0	0	0	0	0
2.	Pemberantas Jasad	<b>875</b>	<b>875</b>	<b>875</b>	<b>890</b>	<b>890</b>
	- Hand Spryer	875	875	875	890	890
	- Emposan	0	0	0	0	10
3.	Pengolah Padi	<b>368</b>	<b>368</b>	<b>368</b>	<b>387</b>	<b>387</b>
	- Perontok Padi	323	323	323	342	342
	- Pengering Padi	1	1	1	1	1
	- Penggiling Padi	44	44	44	44	54

Sumber : Mantri Tani Kec Pogalan.



**Tabel 5.12 Luas Areal Perkebunan Menurut Jenis Tanaman (Ha)  
2015**

No	Jenis Tanaman	Luas (Ha)				
		2011	2012	2013	2014	2015
(1)	(2)	(3)	(4)	(5)	(6)	(7)
01.	Cenkeh	-	-	-	-	-
02.	Kelapa	362	338	338	338	338
03.	Kopi	21	20	20	20	20
04.	Kapuk Randu	6.4	4.3	4.3	4.3	43
05.	Vanili	-	-	-	-	-
06.	Kapulogo	-	-	-	-	-
07.	Kencur	4.5	1.5	1.5	1	4.5
08.	Jahe	3.1	2.8	2.8	1	3.1
09.	Kunyit	27.1	26	26	1.9	27.1
10.	Laos	32.2	35	35	1.3	1
Jumlah		383,0	419,0	419,0	360,0	402,0

Sumber : Mantri Tani Kec Pogalan.

**Tabel 5.13 Luas Hutan Menurut Fungsi Hutan Dan Reboisasi (Ha)  
2015**

No	Uraian	Luas (Ha)			
		2012	2013	2014	2015
(1)	(2)	(3)	(4)	(5)	(6)
01.	Luas Hutan	924,0	924,0	924,0	924,0
	- Lindung	319,8	319,8	319,8	319,8
	- produksi	604,2	604,2	604,2	604,2
	- Wisata	-	-	-	-
	- Lainnya	-	-	-	-
02.	Reboisasi	-	-	-	-
	Jumlah	1.848	1.848	1.848	1.848

Sumber : Mantri Tani Kec Pogalan.

**Tabel 5.14 Jumlah Produksi Hasil Perhutani  
2015**

No.	Komoditi	Wujud Produksi	Satuan	Jumlah
(1)	(2)	(3)	(4)	(5)
01.	Gondrukem	Getah	Kg	0
02.	Cengkeh Hasil Hutan	Bunga Kering	Kg	0
03.	Jagung*	Pipilan Basah	Kw	0
04.	Padi*	Gabah Kering	Kw	0
05.	Kacang Tanah*	Glondong Basah	Kw	0
06.	Kedelai*	Oncek Kering	Kw	0
07.	Ketela*	Buah Basah	Kw	0
08.	Nilam*	Daun Kering	Kg	0

Sumber : Perhutani Kec. Pogalan

Keterangan \* = Hasil Tanaman masyarakat di bawah Tegakan.

**Tabel 5.15 Populasi Ternak per Desa  
2015**

No	Desa	Ternak Besar			Ternak Kecil	
		Sapi	Kerbau	Kuda	Kambing	Domba
(1)	(2)	(3)	(4)	(5)	(6)	(7)
1	Ngadirejo	170	6	-	1.520	35
2	Kedunglurah	94	-	-	1.006	16
3	Bendorejo	115	-	-	1032	24
4	Wonocoyo	213	-	-	2.702	26
5	Ngetal	115	-	-	1.316	31
6	Ngadirenggo	266	-	-	1.242	99
7	Gembleb	221	-	-	2.114	125
6	Ngulanwetan	165	-	-	610	19
9	Ngulankulon	110	-	-	563	26
10	Pogalan	198	-	-	1.906	16
Jumlah		1.667	6	0	14.011	417

Sumber : Mantri Ternak Kecamatan Pogalan

**Tabel 5.16 Populasi Unggas dan Aneka Ternak per Desa  
2015**

No	Desa	Ayam Ras	Ayam Buras	Itik	Enthok	Puyuh
(1)	(2)	(3)	(4)	(5)	(6)	(7)
1	Ngadirejo	7.000	7.016	1.000	27	0
2	Kedunglurah	3.000	3.712	-	16	0
3	Bendorejo	11.000	2.627	1.000	275	2.000
4	Wonocoyo	9.000	6.153	256	85	0
5	Ngetal	1.000	3.153	200	67	0
6	Ngadirenggo	-	5.544	160	31	0
7	Gembleb	-	5.672	1.428	28	0
6	Ngulanwetan	1.000	972	600	41	0
9	Ngulankulon	700	4.706	-	27	0
10	Pogalan	7.000	3.664	-	72	5.000
Jumlah		39.700	43.219	4.644	669	7.000

Sumber : Mantri Ternak Kecamatan Pogalan

**Tabel 5.17 Luas Panen, Produktivitas Dan Produksi Per Sub Round Tanaman Padi Kecamatan Pogalan Tahun 2015**

No.	Sub Round	Luas Panen (Ha)	Produktivitas (Ku/Ha)	Produksi (Ton)
(1)	(2)	(3)	(4)	(5)
01.	Januari s/d April	1.202,00	62,66	7.900,00
02.	Mei s/d Agustus	1.072,00	62,66	6.719,00
03.	September s/d Desember	0,00	0,00	0,00
	Januari s/d Desember	2.274,00	64,21	14.619,00

**Tabel 5.18 Luas Panen, Produktivitas Dan Produksi Per Sub Round Tanaman Padi Sawah Kecamatan Pogalan Tahun 2015**

No.	Sub Round	Luas Panen (Ha)	Produktivitas (Ku/Ha)	Produksi (Ton)
(1)	(2)	(3)	(4)	(5)
01.	Januari s/d April	1.111,00	67,59	7.511,00
02.	Mei s/d Agustus	1.072,00	62,66	6.719,00
03.	September s/d Desember	0,00	0,00	0,00
	Januari s/d Desember	2.183,00	65,13	14.230,00

Sumber : Mantri Tani Kec Pogalan.

**Tabel 5.19 Luas Panen, Produktivitas Dan Produksi Per Sub Round Tanaman Padi Ladang Kecamatan Pogalan Tahun 2015**

No.	Sub Round	Luas Panen (Ha)	Produktivitas (Ku/Ha)	Produksi (Ton)
(1)	(2)	(3)	(4)	(5)
01.	Januari s/d April	91	42,7	389,0
02.	Mei s/d Agustus	0	0,0	0,0
03.	September s/d Desember	0	0,0	0,0
	Januari s/d Desember	91	42,7	389,0

**Tabel 5.20 Luas Panen, Produktivitas Dan Produksi Per Sub Round Tanaman Palawija (Jagung) Kecamatan Pogalan Tahun 2015**

No.	Sub Round	Luas Panen (Ha)	Produktivitas (Ku/Ha)	Produksi (Ton)
(1)	(2)	(3)	(4)	(5)
01.	Januari s/d April	145,00	69,28	1.005,00
02.	Mei s/d Agustus	54,00	56,84	305,00
03.	September s/d Desember	371,00	63,29	2.347,00
	Januari s/d Desember	570,00	64,21	3.657,00

Sumber : Mantri Tani Kec Pogalan.

**Tabel 5.21 Luas Panen, Produktivitas Dan Produksi Per Sub Round Tanaman Palawija (Ubi Kayu) Kecamatan Pogalan Tahun 2015**

No.	Sub Round	Luas Panen (Ha)	Produktivitas (Ku/Ha)	Produksi (Ton)
(1)	(2)	(3)	(4)	(5)
01.	Januari s/d April	24,00	235,46	565,00
02.	Mei s/d Agustus	23,00	244,08	561,00
03.	September s/d Desember	61,00	232,40	1.418,00
	Januari s/d Desember	108,00	235,57	2.544,00

**Tabel 5.22 Luas Panen, Produktivitas Dan Produksi Per Sub Round Tanaman Palawija (Kedelai) Kecamatan Pogalan Tahun 2015**

No.	Sub Round	Luas Panen (Ha)	Produktivitas (Ku/Ha)	Produksi (Ton)
(1)	(2)	(3)	(4)	(5)
01.	Januari s/d April	0,00	0,00	
02.	Mei s/d Agustus	78,00	17,54	137,00
03.	September s/d Desember	410,00	24,20	992,00
	Januari s/d Desember	488,00	23,13	1.129,00

Sumber : Mantri Tani Kec Pogalan.



**Tabel 5.23 Luas Panen, Produktivitas Dan Produksi Per Sub Round Tanaman Palawija (Kacang Tanah) Kecamatan Pogalan Tahun 2015**

No.	Sub Round	Luas Panen (Ha)	Produktivitas (Ku/Ha)	Produksi (Ton)
(1)	(2)	(3)	(4)	(5)
01.	Januari s/d April	0,00	0,00	0,00
02.	Mei s/d Agustus	12,00	15,86	19,00
03.	September s/d Desember	21,00	24,77	53,00
	Januari s/d Desember	33,00	21,63	72,00

**Tabel 5.24 Luas Panen, Produktivitas Dan Produksi Per Sub Round Tanaman Palawija (Kacang Hijau) Kecamatan Pogalan Tahun 2015**

No.	Sub Round	Luas Panen (Ha)	Produktivitas (Ku/Ha)	Produksi (Ton)
(1)	(2)	(3)	(4)	(5)
01.	Januari s/d April	0	0	0
02.	Mei s/d Agustus	0	0	0
03.	September s/d Desember	0	0	0
	Januari s/d Desember	0	0	0

Sumber : Mantri Tani Kec Pogalan.

<http://trenggalekkab.bps.go.id>

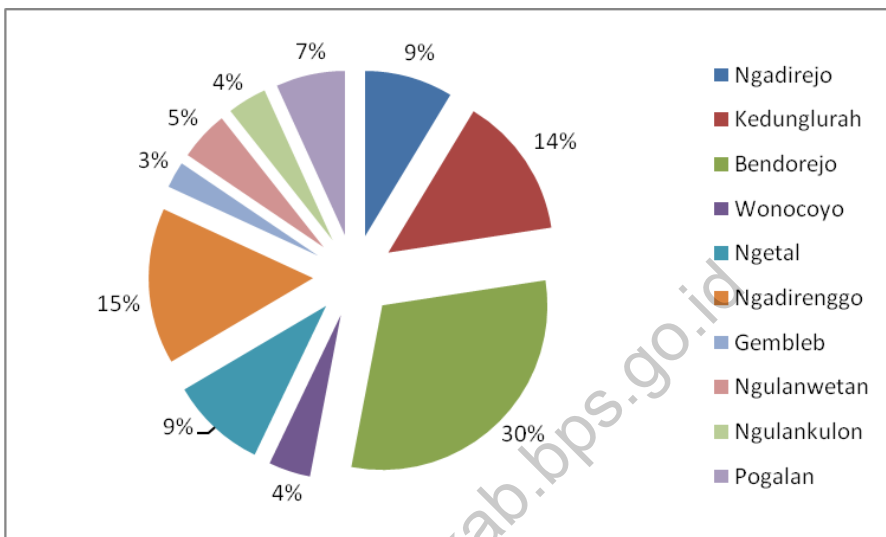
# *Economy*



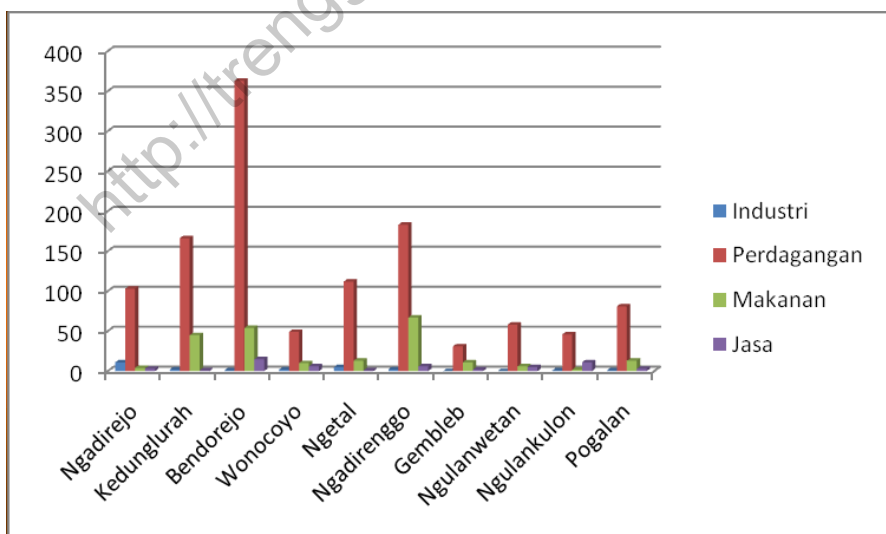
6

Ekonomi  
*Economy*

**Grafik 11. Persentase Usaha Perdagangan Hasil SE'06 di Kecamatan Pogalan**



**Grafik 12. Persentase Usaha Menurut Lapangan Usaha Hasil Se'06**



**Tabel 6.1 Jumlah Usaha Hasil Sensus Ekonomi 2006 (SE'06)  
Menurut Lapangan Usaha di Kecamatan Pogalan**

Kata- gori	Lapangan Usaha	Usaha L1*	Usaha L2**	Jumlah
(1)	(2)	(3)	(4)	(5)
C	Pertambangan/Penggalian	-	170	170
D	Industri Pengolahan	25	3.041	3.066
E	Listrik, Gas dan Air	-	0	0
F	Konstruksi	-	31	31
G	Perdagangan Besar / Eceran	1.192	1.437	2.629
H	Penyediaan Akomodasi dan Penyediaan Makan Minum	225	199	424
I	Transportasi, Pergudangan dan Komunikasi	136	81	217
J	Perantara Keuangan	-	32	32
K	Real Estate, Usaha Persewaan dan Jasa Perusahaan	-	156	156
M	Jasa Pendidikan	0	91	91
N	Jasa Kesehatan dan Kegiatan Sosial	0	44	44
O	Jasa Kemasyarakatan dan Sosial Budaya	42	550	592
P	Jasa Perorangan yang Melayani Rumah tangga	13	58	71
<b>Jumlah</b>		<b>1.633</b>	<b>5.890</b>	<b>7.523</b>

Sumber : BPS

Ket : \* L1 : Lokasi Tidak Tetap

\*\*L2 : Lokasi Tetap

**Tabel 6.2 Jumlah Usaha L1\* Hasil Sensus Ekonomi Tahun 2006  
Menurut Lapangan Usaha**

No.	Desa	Pertambangan dan Penggalian	Industri Pengolahan	Listrik, Gas, dan Air	Konstruksi
(1)	(2)	(3)	(4)	(5)	(6)
1	Ngadirejo	0	11	0	0
2	Kedunglurah	0	2	0	0
3	Bendorejo	0	1	0	0
4	Wonocoyo	0	2	0	0
5	Ngetal	0	5	0	0
6	Ngadirenggo	0	2	0	0
7	Gemlemb	0	0	0	0
6	Ngulanwetan	0	0	0	0
9	Ngulankulon	0	1	0	0
10	Pogalan	0	1	0	0
Jumlah		0	25	0	0

Sumber : BPS

Ket : \* L1 : Lokasi Tidak Tetap

\*\*L2 : Lokasi Tetap

Lanjutan Tabel 6.2

No.	Desa	Perdagangan Besar dan Eceran	Akomodasi dan Penyediaan Makanan/ Minuman	Transportasi, Pergudangan, Komunikasi
(1)	(2)	(7)	(8)	(9)
1	Ngadirejo	103	4	0
2	Kedunglurah	166	45	14
3	Bendorejo	363	54	65
4	Wonocoyo	49	10	0
5	Ngetal	112	13	22
6	Ngadirenggo	183	67	18
7	Gembleb	31	11	8
6	Ngulanwetan	58	6	1
9	Ngulankulon	46	2	2
10	Pogalan	81	13	6
Jumlah		1.192	225	136

Sumber : BPS

Ket : \* L1 : Lokasi Tidak Tetap

\*\*L2 : Lokasi Tetap

Lanjutan Tabel 6.2

No.	Desa	Perantara Keuangan	Real Estate, Persewaan, Jasa Perusahaan	Jasa Pendidikan
(1)	(2)	(10)	(11)	(12)
1	Ngadirejo	0	0	0
2	Kedunglurah	0	0	0
3	Bendorejo	0	0	0
4	Wonocoyo	0	0	0
5	Ngetal	0	0	0
6	Ngadirenggo	0	0	0
7	Gembleb	0	0	0
6	Ngulanwetan	0	0	0
9	Ngulankulon	0	0	0
10	Pogalan	0	0	0
Jumlah		0	0	0

Sumber : BPS

Ket : \* L1 : Lokasi Tidak Tetap

\*\*L2 : Lokasi Tetap



Lanjutan Tabel 6.2

No.	Desa	Jasa Kesehatan dan Kegiatan Sosial	Jasa Kemasyarakatan, Sosial Budaya	Jasa Perorangan yang Melayani Rumah Tangga
(1)	(2)	(13)	(14)	(15)
1	Ngadirejo	0	3	0
2	Kedunglurah	0	1	0
3	Bendorejo	0	9	6
4	Wonocoyo	0	4	2
5	Ngetal	0	1	0
6	Ngadirenggo	0	6	2
7	Gembleb	0	2	0
6	Ngulanwetan	0	5	0
9	Ngulankulon	0	8	3
10	Pogalan	0	3	0
Jumlah		0	42	13

Sumber : BPS

Ket : \* L1 : Lokasi Tidak Tetap

\*\*L2 : Lokasi Tetap

**Tabel 6.3 Jumlah Usaha L2\*\* Hasil Sensus Ekonomi Tahun 2006  
Menurut Lapangan Usaha**

No.	Desa	Pertambangan dan Penggalian	Industri Pengolahan	Listrik, Gas, dan Air	Konstruksi
(1)	(2)	(3)	(4)	(5)	(6)
1	Ngadirejo	1	194	0	0
2	Kedunglurah	0	238	0	5
3	Bendorejo	98	372	0	17
4	Wonocoyo	0	158	0	0
5	Ngetal	0	59	0	1
6	Ngadirenggo	23	350	0	4
7	Gembleb	7	673	0	3
6	Ngulanwetan	17	605	0	0
9	Ngulankulon	0	366	0	1
10	Pogalan	24	26	0	0
Jumlah		170	3.041	0	31

Sumber : BPS

Ket : \* L1 : Lokasi Tidak Tetap

\*\*L2 : Lokasi Tetap

Lanjutan Tabel 6.3

No.	Desa	Perdagangan Besar dan Eceran	Akomodasi dan Penyediaan Makanan/Minuman	Transportasi, Pergudangan, Komunikasi
(1)	(2)	(7)	(8)	(9)
1	Ngadirejo	129	8	3
2	Kedunglurah	153	23	12
3	Bendorejo	277	56	28
4	Wonocoyo	76	6	1
5	Ngetal	141	33	7
6	Ngadirenggo	198	19	17
7	Gemlemb	97	11	3
6	Ngulanwetan	135	15	1
9	Ngulankulon	82	11	6
10	Pogalan	149	17	3
Jumlah		1.437	199	81

Sumber : BPS

Ket : \* L1 : Lokasi Tidak Tetap

\*\*L2 : Lokasi Tetap

Lanjutan Tabel 6.3

No.	Desa	Perantara Keuangan	Real Estate, Persewaan, Jasa Perusahaan	Jasa Pendidikan
(1)	(2)	(10)	(11)	(12)
1	Ngadirejo	1	12	9
2	Kedunglurah	2	11	9
3	Bendorejo	9	40	15
4	Wonocoyo	1	4	6
5	Ngetal	5	34	14
6	Ngadirenggo	4	16	14
7	Gembleb	1	9	6
6	Ngulanwetan	2	3	4
9	Ngulankulon	4	20	7
10	Pogalan	3	7	7
Jumlah		32	156	91

Sumber : BPS

Ket : \* L1 : Lokasi Tidak Tetap

\*\*L2 : Lokasi Tetap

Lanjutan Tabel 6.3

No.	Desa	Jasa Kesehatan dan Kegiatan Sosial	Jasa Kemasyarakatan, Sosial Budaya	Jasa Perorangan yang Melayani Rumah tangga
(1)	(2)	(13)	(14)	(15)
1	Ngadirejo	1	15	6
2	Kedunglurah	6	98	0
3	Bendorejo	10	136	37
4	Wonocoyo	2	40	0
5	Ngetal	5	61	2
6	Ngadirenggo	2	82	11
7	Gembleb	6	36	1
6	Ngulanwetan	1	14	0
9	Ngulankulon	4	31	0
10	Pogalan	7	37	1
Jumlah		44	550	58

Sumber : BPS

Ket : \* L1 : Lokasi Tidak Tetap

\*\*L2 : Lokasi Tetap

**Tabel 6.4 Anggaran Keuangan Pemerintah Desa 2015  
(Ribuan Rupiah)**

No.	Desa	Jenis Anggaran		
		Rutin	Pembangunan	Jumlah
(1)	(2)	(3)	(4)	(5)
1	Ngadirejo	600.266.200	985.901.470	1.586.167.670
2	Kedunglurah	538.794.400	1.774.142.423	2.312.936.823
3	Bendorejo			
4	Wonocoyo			
5	Ngetal	523.790.452	452.315.330	976.105.782
6	Ngadirenggo			
7	Gembleb	536.781.956	592.681.774	1.129.463.730
6	Ngulanwetan	485.469.300	404.647.938	890.117.238
9	Ngulankulon	490.483.660	382.033.032	872.516.692
10	Pogalan	519.436.400	379.093.379	898.529.779
Jumlah				

Sumber : Kantor Kecamatan Pogalan

**Tabel 6.5 Penerimaan Dari Pajak Bumi Dan Bangunan 2015**

No.	Desa	Wajib Pajak	Wajib Pajak Tinggal Di Desa Lain	Target (Rp)	Realisasi (%)
(1)	(2)	(3)	(4)	(5)	(6)
1	Ngadirejo	3.349		98.052.517	100
2	Kedunglurah	3.019		113.940.943	100
3	Bendorejo	4.869		186.166.324	100
4	Wonocoyo	2.992		58.936.084	100
5	Ngetal	2.346		85.680.381	100
6	Ngadirenggo	4.400		123.201.376	100
7	Gembleb	4.311		85.884.032	100
6	Ngulanwetan	2.611		60.587.121	100
9	Ngulankulon	1.961		48.828.166	100
10	Pogalan	3.113		74.075.783	100
Jumlah		32.971		935.352.727	

Sumber : Kantor Kecamatan Pogalan

S

**Tabel 6.6 Rata-rata Harga yang Dibayar Petani Tahun 2015**

No.	Uraian	Satuan	Nilai (Rp)		
			2013	2014	2015
(1)	(2)	(3)	(4)	(5)	(6)
1.	Upah Mencangkul	5 Jam/Hari / Orang	44.000	45.000	53.000
2.	Upah Menanam	5 Jam/Hari / Orang	32.000	37.000	45.000
3.	Bibit Padi (Ceherang)	Kg	8.000	8.500	9.500
4.	Pupuk Urea	Kg	1.900	1.900	1.900
5.	Pupuk SP-36	Kg	2.000	2.100	2.100
6.	Pupuk NPK	Kg	2.400	2.400	2.400
7.	Pestisida / furadan	Kg	13.000	13.000	13.000
8.	Sewa traktor tangan	Ha	770.000	1.000.000	1.000.000
9.	Sabit	Buah	30.000	35.000	35.000
10.	Cangkul	Buah	55.000	62.000	62.000

Sumber : KSK Kec.Pogalan



**Tabel 6.7 Banyaknya Pasar Tradisional dan Pasar Modern 2015**

No.	Desa	Pasar Tradisional	Pasar Modern		
		Pasar Daerah	Pasar Desa	Super Market	Mini Market
(1)	(2)	(3)	(4)	(5)	(6)
1	Ngadirejo	-	1	-	-
2	Kedunglurah	-	1	-	1
3	Bendorejo	1	1	1	2
4	Wonocoyo	-	-	-	-
5	Ngetal	-	1	-	1
6	Ngadirenggo	-	2	-	-
7	Gembleb	-	-	-	-
6	Ngulanwetan	-	1	-	-
9	Ngulankulon	-	-	-	-
10	Pogalan	-	2	-	-
Jumlah		1	9	1	3

Sumber : KSK Kec.Pogalan

# DATA

## MENCERDASKAN BANGSA



**BADAN PUSAT STATISTIK KABUPATEN TRENGGALEK**

BPS Statistic of Trenggalek Regency

Jl. Brigjen Soetran Trenggalek Telp. (0355)791432

Email: [bps3503@bps.go.id](mailto:bps3503@bps.go.id)