

**KECAMATAN JATINANGOR
DALAM ANGKA
TAHUN 2011**

Katalog BPS : 1403.3211.010

Ukuran Buku : 21 cm x 15 cm
Jumlah Halaman : 57 halaman

Penyusun :
Badan Pusat Statistik Kabupaten Sumedang

Diterbitkan oleh :
Badan Pusat Statistik Kabupaten Sumedang

Desain Cover :
Badan Pusat Statistik Kabupaten Sumedang

Boleh mengutip dengan menyebut sumbernya

SAMBUTAN

<http://sumedangkab.bps.go.id>

**SAMBUTAN
CAMAT JATINANGOR**

Assalamualaikum Wr Wb.

Sudah merupakan suatu kebutuhan dasar, bagi Pemerintah baik pusat dan daerah bahwa pembangunan selayaknya dijalankan dengan memakai berbagai ukuran, baik sumber daya maupun keberadaan faktor lain untuk menunjang keputusan yang dikeluarkan. Salah satu instrumen yang sangat dibutuhkan keberadaannya dan dapat digunakan untuk menggambarkan hal tersebut adalah publikasi Kecamatan Dalam Angka.

Dengan diterbitkannya Kecamatan Jatinangor Dalam Angka Tahun 2011, saya sangat menyambut gembira dan memberikan apresiasi yang setinggi-tingginya. Akhirnya kepada BPS Kabupaten Sumedang dan semua pihak yang telah membantu terbitnya publikasi ini saya sampaikan ucapan terima kasih. Semoga publikasi ini memberikan manfaat yang sebesar-besarnya dan Allah Swt senantiasa meridloi usaha dan upaya kita bersama.

Waassalamu alaikum Wr.Wb.

Sumedang, Nopember 2011
Pemerintah Daerah Kabupaten Sumedang
Camat Jatinangor,

Nandang Suparman S.Sos
NIP. 19650902 19860310 1 2

**KATA
PENGANTAR**

<http://sumedangkab.bps.go.id>

KATA PENGANTAR

Assalamualaikum Wr Wb.

Publikasi Kecamatan Jatinangor Dalam Angka Tahun 2011 ini merupakan salah satu publikasi yang diterbitkan oleh BPS.

Data yang disajikan merupakan data sekunder, dan disajikan berbentuk tabel dengan harapan konsumen data mudah menggunakannya.

Kami menyadari bahwa publikasi Kecamatan Jatinangor Dalam Angka Tahun 2011 ini masih jauh daripada sempurna, oleh karena itu kritik dan saran yang sifatnya membangun sangat kami harapkan.

Akhirnya kepada semua pihak khususnya kepada Dinas/Instansi yang ada di Kecamatan Jatinangor yang telah bekerja sama demi terbentuknya publikasi ini kami ucapkan terima kasih.

Semoga publikasi ini bermanfaat bagi semua pihak yang membutuhkan.

Waassalamu alaikum Wr.Wb.

Sumedang, Nopember 2011
Koordinator Statistik
Kecamatan Jatinangor,

Budi Purnaman
NIP. 1965 0826 198803 1 001

DAFTAR ISI

<http://sumedangkab.bps.go.id>

DAFTAR ISI

	<u>Hal.</u>
SAMBUTAN CAMAT JATINANGOR	i
KATA PENGANTAR	ii
DAFTAR ISI	iii
DAFTAR TABEL	iv

<http://sumedangkab.bps.go.id>

DAFTAR TABEL

<u>No.</u>	<u>Judul</u>	<u>Hal.</u>
Tabel 1.1.	Desa/Kelurahan Dirinci Menurut Status Kota/Desa Dan Kasifikasi Desa Tahun 2010	1
Tabel 1.2.	Orbitasi Waktu Tempuh dari Desa ke Ibukota Kecamatan di Kecamatan Jatinangor	2
Tabel 1.3.	Luas Daerah (Ha) dan Persentase Menurut Kegunaannya Tahun 2010	3
Tabel 1.4.	Ketinggian Desa dari Permukaan Laut dan Keadaan Permukaan Desa Tahun 2010	4
Tabel 1.5.	Jumlah RT dan RW (yang setingkat) per Desa Tahun 2010	5
Tabel 1.6.	Data Curah Hujan Kecamatan Jatinangor Tahun 2010	6
Tabel 1.7.	Letak Geografis Kecamatan Jatinangor	7
Tabel 2.1.	Jumlah Aparat Desa Menurut Jenis Kelamin Tahun 2010	8
Tabel 2.2.	Jumlah Anggota BPD Menurut Jenis Kelamin dan Kategori LKMD/LPMD Tahun 2010	9
Tabel 2.3.	Jumlah Aparat Keamanan dan Pos Polisi Tahun 2010	10
Tabel 3.1.1	Jumlah Penduduk Menurut Jenis Kelamin per Desa Tahun 2010	11

DAFTAR TABEL

<u>No.</u>	<u>Judul</u>	<u>Hal.</u>
Tabel 3.1.2.	Luas Daerah, Jumlah Rumahtangga dan Kepadatan Penduduk/km ² per Desa Tahun 2010	12
Tabel 3.1.3.	Rata-rata Anggota per Rumahtangga dan Sex Ratio Dirinci Menurut Desa Tahun 2010	13
Tabel 3.1.4.	Perkembangan Jumlah Penduduk Dirinci Menurut Desa Tahun 2009 dan Tahun 2010	14
Tabel 3.2.1.	Kelompok Umur Penduduk Dalam Satu Kecamatan Menurut Jenis Kelamin Tahun 2010	15
Tabel 3.3.1.	Jumlah Keluarga Menurut Status Kemiskinan Dirinci Menurut Desa Tahun 2010	16
Tabel 3.3.2.	Jumlah Akseptor KB dan Persentase Pemakaian Alat Kontrasepsi Dirinci Menurut Desa Tahun 2010	17
Tabel 4.1.1.	Jumlah TK, Ruang Kelas, Guru dan Murid Tahun 2010	18
Tabel 4.1.2.	Jumlah SD, Ruang Kelas, Guru dan Murid Tahun 2010	19
Tabel 4.1.3.	Jumlah SMP, Ruang Kelas, Guru dan Murid Tahun 2010	20
Tabel 4.1.4.	Jumlah SMU, Ruang Kelas, Guru dan Murid	21
Tabel 4.1.5.	Rasio Murid TK Terhadap Sekolah, Ruang Kelas dan Guru Tahun 2010	22

DAFTAR TABEL

<http://sumedangkab.bps.go.id>

DAFTAR TABEL

<u>No.</u>	<u>Judul</u>	<u>Hal.</u>
Tabel 4.1.6.	Rasio Murid SD Terhadap Sekolah, Ruang Kelas dan Guru Tahun 2010	23
Tabel 4.1.7.	Rasio Murid SMP Terhadap Sekolah, Ruang Kelas dan Guru Tahun 2010	24
Tabel 4.1.8.	Rasio Murid SMU Terhadap Sekolah, Ruang kelas dan Guru Tahun 2010	25
Tabel 4.2.1.	Jumlah Ibtidaiyah, Ruang Kelas Guru dan Murid Tahun 2010	26
Tabel 4.2.2.	Jumlah Tsanawiyah, Ruang Kelas Guru dan Murid Tahun 2010	27
Tabel 4.2.3.	Rasio Murid Ibtidaiyah Terhadap Sekolah, Ruang Kelas dan Guru Tahun 2010	28
Tabel 4.2.4.	Rasio Murid Tsanawiyah Terhadap Sekolah, Ruang Kelas dan Guru Tahun 2010	29
Tabel 4.2.5.	Jumlah Sarana Ibadah Tahun 2010	30
Tabel 4.2.6.	Jumlah TPA di Kecamatan Jatinangor Tahun 2010	31
Tabel 4.3.1.	Jumlah Puskesmas, Pustu dan Balai Pengobatan Lainnya Tahun 2010	32
Tabel 4.3.2.	Jumlah Tenaga Medis, Paramedis dan Non Medis Tahun 2010	33

DAFTAR TABEL

<u>No.</u>	<u>Judul</u>	<u>Hal.</u>
Tabel 4.4.1.	Jumlah Karang Taruna dan Anggota Serta Gugus Depan Anggota Pramuka Tahun 2010	34
Tabel 4.4.2.	Keberadaan Lembaga Swadaya Masyarakat Tahun 2010	35
Tabel 4.5.1.	Perlehan Suara Sepuluh Terbesar Hasil Pemilu 2009 Untuk Anggota DPRD TK II	36
Tabel 4.5.2.	Perlehan Suara Sepuluh Terbesar Hasil Pemilu 2009 Untuk Anggota DPRD TK I	37
Tabel 4.5.3.	Jumlah Hak Pilih dalam Pemilihan Umum Anggota DPR, DPD, dan DPRD 2009	38
Tabel 4.5.4.	Jumlah Pemilih Tetap dan TPS Pemilihan Umum Presiden dan Wakil Presiden 2009	39
Tabel 4.5.5.	Jumlah Rumah Tangga PPLS Tahun 2010	40
Tabel 5.1.1.	Luas Sawah Menurut Jenis Pengairan Tahun 2010	41
Tabel 5.1.2.	Hasil Produksi Pertanian, Hasil/ha Tahun 2010	41
Tabel 5.1.3.	Luas Panen, Produksi, Hasil/ha Jagung Tahun 2010	43
Tabel 5.1.4.	Luas Panen, Produksi, Hasil/ha Ubi Kayu Tahun 2010	44

DAFTAR TABEL

<u>No.</u>	<u>Judul</u>	<u>Hal.</u>
Tabel 5.1.5.	Luas Panen, Produksi, Hasil/ha Padi Ladang Tahun 2010	45
Tabel 5.1.6.	Luas Panen, Produksi, Hasil/ha Ubi Jalar Tahun 2010	46
Tabel 5.1.7.	Luas Panen dan Produksi Sayur-sayuran Tahun 2010	47
Tabel 5.1.8.	Populasi Ternak Besar (ekor) di Tiap desa di Kecamatan Jatinangor Tahun 2010	47
Tabel 5.1.9.	Populasi Ternak Kecil (ekor) di Tiap desa di Kecamatan Jatinangor Tahun 2010	49
Tabel 5.1.10.	Populasi Ternak Unggas (ekor) di Tiap desa di Kecamatan Jatinangor Tahun 2010	50
Tabel 5.2.1.	Luas, Jumlah Tegakan(Pohon) dan Persentase Komposisi Jenis Pohon Hutan Rakyat Tahun 2010	51
Tabel 5.2.2.	Luas Areal dan Produksi Perkebunan Rakyat Tahun 2010	52
Tabel 6.1.10.	Jumlah Industri Tahun 2010	53
Tabel 7.1.	Kelompok Toko, Pasar dirinci Menurut Desa / Kelurahan Tahun 2010	54
Tabel 7.2.	Koperasi dan KUD dirinci Menurut Desa / Kelurahan Tahun 2010	55

DAFTAR TABEL

Tabel 7.3.	Jumlah Bank dan Lembaga Keuangan Tahun 2010	56
Tabel 7.4.	Jumlah Wajib Pajak di Kecamatan Jatinangor Tahun 2010	57
Tabel 8.1.	Panjang Jalan Desa Tahun 2010	58
Tabel 8.2.	Jenis Kendaraan Angkutan Masyarakat Desa/Kelurahan Tahun 2010	59
Tabel 8.3.	Jenis Prasarana Angkutan Tahun 2010	60
Tabel 8.4.	Penggunaan lahan di Kecamatan Jatinagor Tahun 2010	61
Tabel 8.5.	Banyaknya Hotel di Kecamatan Jatinangor Tahun 2010	62

TABEL 1

Geografis

<http://sumedangkab.go.id>

Tabel 1.1.
Desa/Kelurahan Dirinci Menurut Status Kota/Desa
Dan Kasifikasi Desa Tahun 2010

Desa/Kelurahan	Status	Klasifikasi Desa
[1]	[2]	[3]
(001) Cipacing	Pedesaan	Swasembada
(002) Sayang	Perkotaan	Swasembada
(003) Mekargalih	Perkotaan	Swakarsa
(004) Cinta Mulya	Perkotaan	Swakarsa
(005) Cisempur	Pedesaan	Swakarsa
(006) Jatimukti	Pedesaan	Swakarsa
(007) Jatiroke	Pedesaan	Swakarsa
(008) Hegarmanah	Perkotaan	Swasembada
(009) Cikeruh	Perkotaan	Swasembada
(010) Cibeusi	Perkotaan	Swasembada
(011) Cileles	Pedesaan	Swakarsa
(012) Cilayung	Pedesaan	Swakarsa

Tabel 1.2.
Orbitasi Waktu tempuh dari Desa ke Ibukota Kecamatan/ Kab. Sumedang
di Kecamatan Jatinangor

Desa/Kelurahan	Orbitasi dan waktu tempuh ke Ibukota Kecamatan		Orbitasi dan waktu tempuh ke Ibukota Kabupaten	
	Jarak (km)	Waktu (menit)	Jarak (km)	Waktu (menit)
(001) Cipacing	3	10	23	61
(002) Sayang	2,5	7	23	61
(003) Mekargalih	3	10	24	65
(004) Cinta Mulya	4	12	24	64
(005) Cisempur	5	15	25	67
(006) Jatimukti	3,5	10	23,5	61
(007) Jatiroke	3	10	23	61
(008) Hegarmanah	0,1	1	21,5	55
(009) Cikeruh	0.5	5	22	60
(010) Cibeusi	3	10	23	61
(011) Cileles	3	10	24	65
(012) Cilayung	4	12	25	67

Tabel 1.3.
Luas Daerah (Ha) dan Persentase Menurut Kegunaannya Tahun 2010

Desa/Kelurahan	Luas (Ha)	Persentase dan Kegunaan				
		Sawah	Ladang, huma, dll	Hutan	Lainnya	Rumah dan Pekarangan
[1]	[2]	[3]	[4]	[5]	[6]	[7]
(001) Cipacing	179	26	46	-	4	103
(002) Sayang	232	19	53	-	31	129
(003) Mekargalih	120	19	1	-	21	78
(004) Cinta Mulya	134	4	1	-	6	134
(005) Cisempur	160	8	15	34	4	111
(006) Jatimukti	190	35	52	-	11	40
(007) Jatiroke	209	25	92	-	3	57
(008) Hegarmanah	331	85	62	-	13	171
(009) Cikeruh	213	13	60	-	9	131
(010) Cibeusi	184	34	16	-	15	119
(011) Cileles	320	58	118	-	8	64
(012) Cilayung	348	45	130	-	93	80

Tabel 1.4.
Ketinggian Desa dari Permukaan Laut dan Keadaan Permukaan Desa
Tahun 2010

Desa/Kelurahan	Ketinggian Desa DPL	Keadaan Permukaan Desa
[1]	[2]	[3]
(001) Cipacing	400	Datar
(002) Sayang	400	Datar
(003) Mekargalih	400	Datar
(004) Cinta Mulya	400	Datar
(005) Cisempur	500	Datar
(006) Jatimukti	500	Datar
(007) Jatiroke	500	Datar
(008) Hegarmanah	500	Datar
(009) Cikeruh	400	Datar
(010) Cibeusi	600	Datar
(011) Cileles	700	Datar
(012) Cilayung	1000	Bukit

Tabel 1.5.
Jumlah RT dan RW (yang setingkat) per Desa Tahun 2010

Desa/Kelurahan	Jumlah RT	Jumlah RW
[1]	[2]	[3]
(001) Cipacing	68	18
(002) Sayang	48	13
(003) Mekargalih	36	12
(004) Cinta Mulya	31	8
(005) Cisempur	31	10
(006) Jatimukti	26	7
(007) Jatiroke	29	5
(008) Hegarmanah	51	14
(009) Cikeruh	46	11
(010) Cibeusi	41	12
(011) Cileles	36	9
(012) Cilayung	31	11

Tabel 1.6
Data Curah Hujan Tahun 2010 Kecamatan Jatinangor

No.	Bulan	Curah Hujan	Hari Hujan
[1]	[2]	[3]	[4]
1.	Januari	477	24
2.	Februari	285	20
3.	Maret	620	24
4.	April	135	9
5.	Mei	330	14
6.	Juni	128	6
7.	Juli	132	10
8.	Agustus	97	12
9.	September	217	24
10.	Oktober	255	20
11.	November	39	29
12.	Desember	235	22

Tabel 1.7
Letak Geografis Kecamatan Jatinangor
Tahun 2010

No.	Ketinggian dari permukaan laut	Batas - Batas			
		Utara	Timur	Selatan	Barat
1.	Terendah : 725M	Kec. Sukasari Kec. Tanjungsari	Kec. Tanjungsari Kec. Cimanggung	Kec. Rancaekek Kab. Bandung	Kec. Cileunyi Kab. Bandung
2.	Tertinggi : 800M				

TABEL 2

Pemerintahan

<http://sumedangkab.go.id>

Tabel 2.1.
Jumlah Aparat Desa Menurut Jenis Kelamin Tahun 2010

Desa/Kelurahan	Kepala Desa/Lurah		Staff/Aparat Desa/Kelurahan	
	Laki-laki	Perempuan	Laki-laki	Perempuan
[1]	[2]	[3]	[4]	[5]
(001) Cipacing	1	-	5	2
(002) Sayang	1	-	3	2
(003) Mekargalih	1	-	4	1
(004) Cinta Mulya	1	-	5	-
(005) Cisempur	1	-	5	1
(006) Jatimukti	1	-	5	-
(007) Jatiroke	1	-	5	-
(008) Hegarmanah	1	-	3	2
(009) Cikeruh	1	-	5	1
(010) Cibeusi	1	-	5	-
(011) Cileles	1	-	5	-
(012) Cilayung	12	0	5	-

Tabel 2.2
Jumlah Anggota BPD Menurut Jenis Kelamin dan Kategori LKMD/LPMD
Tahun 2010

Desa/Kelurahan	Kategori LKMD/LPMD	Anggota BPD		
		Laki-laki	Perempuan	Jumlah
[1]	[2]	[3]	[4]	[5]
(001) Cipacing	-	11	-	11
(002) Sayang	-	11	-	11
(003) Mekargalih	-	11	-	11
(004) Cinta Mulya	-	11	-	11
(005) Cisempur	-	11	-	11
(006) Jatimukti	-	11	-	11
(007) Jatiroke	--	11	--	11
(008) Hegarmanah	-	11	-	11
(009) Cikeruh	-	11	-	11
(010) Cibeusi	-	11	-	11
(011) Cileles	-	11	-	11
(012) Cilayung	-	132	-	132

Tabel 2.3
Aparat Keamanan dan Pos Polisi Tahun 2010

Desa/Kelurahan	Pertahanan Sipil	Pos Polisi
[1]	[2]	[3]
(001) Cipacing	45	-
(002) Sayang	37	-
(003) Mekargalih	28	1
(004) Cinta Mulya	34	-
(005) Cisempur	21	-
(006) Jatimukti	23	-
(007) Jatiroke	24	-
(008) Hegarmanah	40	1
(009) Cikeruh	46	1
(010) Cibeusi	46	-
(011) Cileles	42	-
(012) Cilayung	30	-

TABEL 3

Kependudukan

<http://sumedangkab.go.id>

Tabel 3.1.1.
Jumlah Penduduk Menurut Jenis Kelamin per Desa Tahun 2010

Desa/Kelurahan	Penduduk		Total
	Laki-laki	Perempuan	
[1]	[2]	[3]	[4]
(001) Cipacing	7958	7742	15700
(002) Sayang	4741	4637	9378
(003) Mekargalih	3765	3831	7596
(004) Cinta Mulya	3842	4830	8672
(005) Cisempur	3711	3958	7669
(006) Jatimukti	2507	2658	5165
(007) Jatiroke	2837	2722	5559
(008) Hegarmanah	7133	7491	14624
(009) Cikeruh	6620	6567	13187
(010) Cibeusi	3899	3793	7692
(011) Cileles	2734	2676	5410
(012) Cilayung	2449	2313	4762

Tabel 3.1.2.
Luas Daerah, Jumlah Rumahtangga dan Kepadatan Penduduk/km² per Desa
Tahun 2010

Desa/Kelurahan	Luas (km ²)	Jumlah rumah tangga	Kepadatan Penduduk/ km ²
[1]	[2]	[3]	[4]
(001) Cipacing	179	3367	77,89
(002) Sayang	232	1887	26,81
(003) Mekargalih	120	1563	55,64
(004) Cinta Mulya	134	2212	53,81
(005) Cisempur	160	1564	40,77
(006) Jatimukti	190	1283	23,96
(007) Jatiroke	209	1331	23,99
(008) Hegarmanah	331	2082	30,37
(009) Cikeruh	213	2053	46,65
(010) Cibeusi	184	1803	64,56
(011) Cileles	320	1503	15,7
(012) Cilayung	348	1351	13,72

Tabel 3.1.3.
Rata-rata Anggota per Rumahtangga dan Sex Ratio Dirinci Menurut Desa Tahun 2010

Desa/Kelurahan	Rata-rata Anggota Rumahtangga	Sex Ratio
[1]	[2]	[3]
(001) Cipacing	4,14	102,79
(002) Sayang	3,30	102,24
(003) Mekargalih	4,27	98,28
(004) Cinta Mulya	3,26	79,54
(005) Cisempur	4,17	93,76
(006) Jatimukti	3,55	94,32
(007) Jatiroke	3,77	104,22
(008) Hegarmanah	4,83	95,22
(009) Cikeruh	4,84	100,81
(010) Cibeusi	6,59	102,79
(011) Cileles	3,34	102,17
(012) Cilayung	3,53	105,88

Tabel 3.1.4.
Perkembangan Jumlah Penduduk Dirinci Menurut Desa Tahun 2009 dan
Tahun 2010

Desa/Kelurahan	Jumlah Penduduk		Perkembangan
	Tahun 2009	Tahun 2010	
[1]	[2]	[3]	[4]
(001) Cipacing	13920	15700	0,13
(002) Sayang	6267	9378	0,50
(003) Mekargalih	6943	7596	0,09
(004) Cinta Mulya	8107	8672	0,07
(005) Cisempur	6609	7669	0,16
(006) Jatimukti	4591	5165	0,13
(007) Jatiroke	5158	5559	0,08
(008) Hegarmanah	10334	14624	0,42
(009) Cikeruh	11127	13187	0,19
(010) Cibeusi	10888	7692	-0,29
(011) Cileles	5173	5410	0,05
(012) Cilayung	4828	4762	-0,01

Tabel 3.3.1
Jumlah Keluarga Menurut Status Kemiskinan Dirinci Menurut Desa Tahun
2010

Desa/Kelurahan	Pra Sejahtera	Sejahtera I
[1]	[2]	[3]
(001) Cipacing	240	442
(002) Sayang	57	227
(003) Mekargalih	377	589
(004) Cinta Mulya	105	489
(005) Cisempur	316	361
(006) Jatimukti	59	403
(007) Jatiroke	314	196
(008) Hegarmanah	80	1000
(009) Cikeruh	122	319
(010) Cibeusi	74	450
(011) Cileles	202	176
(012) Cilayung	41	445

Tabel 3.3.2.
Jumlah Akseptor KB dan Persentase Pemakaian Alat Kontrasepsi Dirinci
Menurut Desa Tahun 2010

Desa/Kelurahan	Akse p- tor KB	Persentase Alat Kontrasepsi yg dipakai						
		Pil	Ko ndo m	Spiial	Suntik	Su suk	Vase ktomi TUBE ktomi	Lai nn ya
[1]	[2]	[3]	[4]	[5]	[6]	[7]	[8]	[9]
(001) Cipacing	2006	157	16	137	870	8	37	-
(002) Sayang	1011	264	1	11	834	-	-	-
(003) Mekargalih	1216	143	4	90	964	4	-	-
(004) Cinta Mulya	971	193	5	62	672	8	22	-
(005) Cisempur	1141	142	2	56	897	5	39	-
(006) Jatimukti	687	76	-	60	510	13	28	-
(007) Jatiroke	794	168	1	64	530	6	25	-
(008) Hegarmanah	1293	162	13	168	886	13	52	-
(009) Cikuruh	1263	157	16	169	870	8	43	-
(010) Cibeusi	902	187	3	138	658	6	42	-
(011) Cileles	852	134	5	73	601	3	36	-
(012) Cilayung	794	186	4	37	522	31	14	-

TABEL 4

Sosial

<http://sumedangkab.go.id>

Tabel 4.1.1.
Jumlah TK, Ruang Kelas, Guru dan Murid Tahun 2009

Desa/Kelurahan	Jumlah Sekolah	Ruang Kelas	Guru	Murid
[1]	[2]	[3]	[4]	[5]
(001) Cipacing	3	7	11	98
(002) Sayang	2	7	11	167
(003) Mekargalih	2	3	9	109
(004) Cinta Mulya	-	-	-	-
(005) Cisempur	-	-	-	-
(006) Jatimukti	-	-	-	-
(007) Jatiroke	2	3	10	63
(008) Hegarmanah	2	4	8	42
(009) Cikeruh	2	4	8	56
(010) Cibeusi	1	2	5	61
(011) Cileles	1	1	2	38
(012) Cilayung	1	1	3	15

Tabel 4.1.2.
Jumlah SD, Ruang Kelas, Guru dan Murid Tahun 2010

Desa/Kelurahan [1]	Jumlah Sekolah [2]		Ruang Kelas [3]		Guru [4]		Murid [5]	
	N	S	N	S	N	S	N	S
(001) Cipacing	4	-	28	-	58	-	1284	-
(002) Sayang	3	-	34	-	44	-	971	-
(003) Mekargalih	1	-	8	-	13	-	385	-
(004) Cinta Mulya	2	-	13	-	31	-	702	-
(005) Cisempur	2	-	13	-	23	-	594	-
(006) Jatimukti	2	-	16	-	24	-	377	-
(007) Jatiroke	2	-	16	-	34	-	801	-
(008) Hegarmanah	4	-	26	-	57	-	1237	-
(009) Cikeruh	4	-	23	-	44	-	867	-
(010) Cibeusi	1	-	12	-	17	-	344	-
(011) Cileles	1	-	10	-	15	-	283	-
(012) Cilayung	1	-	6	-	14	-	227	-

Tabel 4.1.3.
Jumlah SMP, Ruang Kelas, Guru dan Murid Tahun 2010

Desa/Kelurahan	Jumlah Sekolah		Ruang Kelas		Guru		Murid	
	[2]		[3]		[4]		[5]	
	N	S	N	S	N	S	N	S
(001) Cipacing	-	-	-	-	-	-	-	-
(002) Sayang	-	-	-	-	-	-	-	-
(003) Mekargalih	-	-	-	-	-	-	-	-
(004) Cinta Mulya	-	-	-	-	-	-	-	-
(005) Cisempur	1	-	25	-	60	-	1003	-
(006) Jatimukti	-	-	-	-	-	-	-	-
(007) Jatiroke	-	-	-	-	-	-	-	-
(008) Hegarmanah	1	-	27	-	61	-	979	-
(009) Cikeruh	-	-	-	-	-	-	-	-
(010) Cibeusi	-	-	-	-	-	-	-	-
(011) Cileles	-	-	-	-	-	-	-	-
(012) Cilayung	1	-	14	-	24	-	490	-

Tabel 4.1.4.
Jumlah SMU, Ruang Kelas, Guru dan Murid Tahun 2010

Desa/Kelurahan [1]	Jumlah Sekolah [2]		Ruang Kelas [3]		Guru [4]		Murid [5]	
	N	S	N	S	N	S	N	S
	(001) Cipacing	-	-	-	-	-	-	-
(002) Sayang	-	-	-	-	-	-	-	-
(003) Mekargalih	-	-	-	-	-	-	-	-
(004) Cinta Mulya	-	-	-	-	-	-	-	-
(005) Cisempur	-	-	-	-	-	-	-	-
(006) Jatimukti	-	-	-	-	-	-	-	-
(007) Jatiroke	-	-	-	-	-	-	-	-
(008) Hegarmanah	1	-	27	-	61	-	979	-
(009) Cikeruh	-	-	-	-	-	-	-	-
(010) Cibeusi	-	-	-	-	-	-	-	-
(011) Cileles	-	-	-	-	-	-	-	-
(012) Cilayung	-	-	-	-	-	-	-	-

Tabel 4.1.5.
Rasio Murid TK Terhadap Sekolah, Ruang Kelas dan Guru Tahun 2009


Desa/Kelurahan	Rasio Murid Terhadap		
	Sekolah	Ruang Kelas	Guru
[1]	[2]	[3]	[4]
(001) Cipacing	32,67	14,00	8,91
(002) Sayang	83,50	23,86	15,18
(003) Mekargalih	54,50	36,33	12,11
(004) Cinta Mulya	-	-	-
(005) Cisempur	-	-	-
(006) Jatimukti	-	-	-
(007) Jatiroke	31,50	21,00	6,30
(008) Hegarmanah	21,00	10,50	5,25
(009) Cikeruh	28,00	14,00	7,00
(010) Cibeusi	61,00	30,50	12,20
(011) Cileles	38,00	38,00	19,00
(012) Cilayung	15,00	15,00	5,00

Tabel 4.1.6.
Rasio Murid SD Terhadap Sekolah, Ruang Kelas dan Guru Tahun 2010

Desa/Kelurahan	Rasio Murid Terhadap					
	Sekolah		Ruang Kelas		Guru	
	[1]	[2]	[3]	[4]	[5]	[6]
	N	S	N	S	N	S
(001) Cipacing	321,00		45,86		22,14	
(002) Sayang	323,67		28,56		22,07	
(003) Mekargalih	385,00		48,13		29,62	
(004) Cinta Mulya	351,00		54,00		22,65	
(005) Cisempur	297,00		45,69		25,83	
(006) Jatimukti	188,50		23,56		15,71	
(007) Jatiroke	400,50		50,06		23,56	
(008) Hegarmanah	309,25		47,58		21,70	
(009) Cikeruh	216,75		37,70		19,70	
(010) Cibeusi	344,00		28,67		20,24	
(011) Cileles	283,00		28,30		18,87	
(012) Cilayung	227,00		37,83		16,21	

Tabel 4.1.7.
Rasio Murid SMP Terhadap Sekolah, Ruang Kelas dan Guru Tahun 2010

Desa/Kelurahan	Rasio Murid Terhadap					
	Sekolah		Ruang Kelas		Guru	
	[2]		[3]		[4]	
[1]	N	S	N	S	N	S
(001) Cipacing	-	-	-	-	-	-
(002) Sayang	-	-	-	-	-	-
(003) Mekargalih	-	-	-	-	-	-
(004) Cinta Mulya	-	-	-	-	-	-
(005) Cisempur	-	-	-	-	-	-
(006) Jatimukti	1003	-	40,12	-	16,72	-
(007) Jatiroke	-	-	-	-	-	-
(008) Hegarmanah	979	-	36,25	-	16,04	-
(009) Cikeruh	-	-	-	-	-	-
(010) Cibeusi	-	-	-	-	-	-
(011) Cileles	-	-	-	-	-	-
(012) Cilayung	490	-	35	-	20,41	-



Tabel 4.1.8.
Rasio Murid SMU Terhadap Sekolah, Ruang Kelas dan Guru Tahun 2010

Desa/Kelurahan	Rasio Murid Terhadap					
	Sekolah		Ruang Kelas		Guru	
	[2]		[3]		[4]	
[1]	N	S	N	S	N	S
(001) Cipacing	-	-	-	-	-	-
(002) Sayang	-	-	-	-	-	-
(003) Mekargalih	-	-	-	-	-	-
(004) Cinta Mulya	-	-	-	-	-	-
(005) Cisempur	-	-	-	-	-	-
(006) Jatimukti	-	-	-	-	-	-
(007) Jatiroke	-	-	-	-	-	-
(008) Hegarmanah	979	-	36,25	-	16,04	-
(009) Cikeruh	-	-	-	-	-	-
(010) Cibeusi	-	-	-	-	-	-
(011) Cileles	-	-	-	-	-	-
(012) Cilayung	-	-	-	-	-	-

Tabel 4.2.1
Jumlah Ibtidaiyah, Ruang Kelas Guru dan Murid Tahun 2009

Desa/Kelurahan	Jumlah Sekolah	Ruang Kelas	Guru	Murid
[1]	[2]	[3]	[3]	[4]
(001) Cipacing	-	-	-	-
(002) Sayang	-	-	-	-
(003) Mekargalih	-	-	-	-
(004) Cinta Mulya	1	6	7	88
(005) Cisempur	-	-	-	-
(006) Jatimukti	-	-	-	-
(007) Jatiroke	-	-	-	-
(008) Hegarmanah	-	-	-	-
(009) Cikeruh	-	-	-	-
(010) Cibeusi	1	6	11	123
(011) Cileles	1	6	11	124
(012) Cilayung	2	12	20	227

Tabel 4.2.2.
Jumlah Tsanawiyah, Ruang Kelas Guru dan Murid Tahun 2009

Desa/Kelurahan	Jumlah Sekolah	Ruang Kelas	Guru	Murid
[1]	[2]	[3]	[4]	[5]
(001) Cipacing	-	-	-	-
(002) Sayang	-	-	-	-
(003) Mekargalih	-	-	-	-
(004) Cinta Mulya	-	-	-	-
(005) Cisempur	-	-	-	-
(006) Jatimukti	-	-	-	-
(007) Jatiroke	-	-	-	-
(008) Hegarmanah	1	4	15	125
(009) Cikeruh	-	-	-	-
(010) Cibeusi	-	-	-	-
(011) Cileles	1	4	18	120
(012) Cilayung	-	-	-	-

Tabel 4.2.3.
Rasio Murid Ibtidaiyah Terhadap Sekolah, Ruang Kelas dan Guru
Tahun 2009

Desa/Kelurahan	Rasio Murid Terhadap		
	Sekolah	Ruang Kelas	Guru
[1]	[2]	[3]	[4]
(001) Cipacing	-	-	-
(002) Sayang	-	-	-
(003) Mekargalih	-	-	-
(004) Cinta Mulya	88	14,67	12,57
(005) Cisempur	-	-	-
(006) Jatimukti	-	-	-
(007) Jatiroke	-	-	-
(008) Hegarmanah	-	-	-
(009) Cikeruh	-	-	-
(010) Cibeusi	123	20,50	11,18
(011) Cileles	124	20,67	11,27
(012) Cilayung	113,50	18,92	11,35

Tabel 4.2.4.
Rasio Murid Tsanawiyah Terhadap Sekolah, Ruang Kelas dan Guru
Tahun 2009

Desa/Kelurahan	Rasio Murid Terhadap		
	Sekolah	Ruang Kelas	Guru
[1]	[2]	[3]	[4]
(001) Cipacing	-	-	-
(002) Sayang	-	-	-
(003) Mekargalih	-	-	-
(004) Cinta Mulya	-	-	-
(005) Cisempur	-	-	-
(006) Jatimukti	-	-	-
(007) Jatiroke	-	-	-
(008) Hegarmanah	125	2,84	8,33
(009) Cikeruh	-	-	-
(010) Cibeusi	-	-	-
(011) Cileles	120	30,00	6,67
(012) Cilayung	-	-	-

Tabel 4.2.5
Jumlah Sarana Ibadah Tahun 2010

Desa/Kelurahan	Masjid	Mushola	Gereja	Klenteng	Vihara	Lainnya	Jumlah
[1]	[2]	[3]	[4]	[5]	[6]	[7]	[8]
(001) Cipacing	18	26	-	-	-	-	44
(002) Sayang	9	12	1	-	-	-	22
(003) Mekargalih	12	5	-	-	-	-	17
(004) Cinta Mulya	11	7	-	-	-	-	18
(005) Cisempur	9	12	-	-	-	-	21
(006) Jatimukti	7	8	-	-	-	-	15
(007) Jatiroke	7	12	-	-	-	-	19
(008) Hegarmanah	13	18	-	-	-	-	31
(009) Cikeruh	13	20	-	-	-	-	33
(010) Cibeusi	11	14	1	-	1	-	25
(011) Cileles	8	13	-	-	-	-	21
(012) Cilayung	13	22	-	-	-	-	35

Tabel 4.2.6
Jumlah TPA di Kecamatan Jatinangor

Desa/Kelurahan	TPA		
	Jumlah	Santri	Ustadz/ Guru
[1]	[2]	[3]	[4]
(001) Cipacing	3	135	10
(002) Sayang	3	102	14
(003) Mekargalih	3	112	8
(004) Cinta Mulya	3	95	13
(005) Cisempur	3	137	10
(006) Jatimukti	2	85	7
(007) Jatiroke	3	130	12
(008) Hegarmanah	3	75	10
(009) Cikeruh	4	130	14
(010) Cibeusi	3	105	11
(011) Cileles	4	120	13
(012) Cilayung	4	150	14
Jumlah	38	1376	136

Tabel 4.3.1.
Jumlah Puskesmas, Pustu dan Balai Pengobatan Tahun 2010

Desa/Kelurahan	Puskesmas	Pustu	Balai Pengobatan
[1]	[2]	[3]	[4]
(001) Cipacing	-	-	-
(002) Sayang	-	-	2
(003) Mekargalih	-	-	5
(004) Cinta Mulya	-	-	-
(005) Cisempur	-	1	-
(006) Jatimukti	-	-	-
(007) Jatiroke	-	-	-
(008) Hegarmanah	1	-	-
(009) Cikeruh	-	-	2
(010) Cibeusi	-	-	-
(011) Cileles	-	1	-
(012) Cilayung	-	-	-

Tabel 4.3.2.
Jumlah Tenaga Medis, Paramedis dan Non Medis Tahun 2010


Desa/Kelurahan	Medis	Paramedis	Non Medis
[1]	[2]	[3]	[4]
(001) Cipacing	2	8	1
(002) Sayang	6	3	1
(003) Mekargalih	-	2	-
(004) Cinta Mulya	-	3	1
(005) Cisempur	1	4	5
(006) Jatimukti	-	5	2
(007) Jatiroke	-	3	2
(008) Hegarmanah	3	8	4
(009) Cikeruh	4	6	1
(010) Cibeusi	1	2	4
(011) Cileles	-	4	2
(012) Cilayung	-	4	3

Tabel 4.4.1.
Jumlah Karang Taruna dan Anggota Serta Gugus Depan dan Anggota
Pramuka Tahun 2010

Desa/Kelurahan	Karang Taruna		Pramuka	
	Tarka	Anggota	Gugus Depan	Anggota
[1]	[2]	[3]	[4]	[5]
(001) Cipacing	10	86	-	-
(002) Sayang	6	51	-	-
(003) Mekargalih	5	60	-	-
(004) Cinta Mulya	8	63	-	-
(005) Cisempur	10	40	-	-
(006) Jatimukti	5	51	-	-
(007) Jatiroke	5	58	-	-
(008) Hegarmanah	8	40	-	-
(009) Cikeruh	10	60	4	177
(010) Cibeusi	7	65	2	162
(011) Cileles	8	150	-	-
(012) Cilayung	8	50	1	131


Tabel 4.4.2.
Keberadaan Lembaga Swadaya Masyarakat Tahun 2010

Desa/Kelurahan	Lembaga Swadaya Masyarakat Bidang				
	Lingku gan	Hukum	Anak	Peremp uan	Lainnya
[1]	[2]	[3]	[4]	[5]	[6]
(001) Cipacing	-	-	-	-	-
(002) Sayang	-	-	-	-	-
(003) Mekargalih	-	-	-	-	-
(004) Cinta Mulya	-	-	-	-	-
(005) Cisempur	-	-	-	-	1
(006) Jatimukti	-	-	-	-	-
(007) Jatiroke	-	-	-	-	-
(008) Hegarmanah	-	-	-	-	-
(009) Cikeruh	-	-	-	-	-
(010) Cibeusi	-	-	-	-	1
(011) Cileles	-	-	-	-	-
(012) Cilayung	-	-	-	-	-



Tabel 4.5.1.
Perolehan Suara Sepuluh Terbesar Hasil Pemilu 2009 Untuk Anggota DPRD
TK II

Nama Partai	Jumlah Perolehan Suara Partai
[1]	[2]
(001) Demokrat	10377
(002) PKS	8316
(003) Golkar	5312
(004) PDIP	4791
(005) PPP	2990
(006) Gerakan Indonesia Raya	2930
(007) PAN	2826
(008) PKB	2046
(009) Hati Nurani Rakyat	1150
(010) PKPB	1090



Tabel 4.5.2.
Perolehan Suara Sepuluh Terbesar Hasil Pemilu 2009 Untuk Anggota DPRD
TK I

Nama Partai	Jumlah Perolehan Suara Partai
[1]	[2]
(001) Demokrat	13.646
(002) PKS	5498
(003) Golkar	5276
(004) PDIP	5260
(005) PPP	2877
(006) Gerakan Indonesia Raya	2615
(007) PAN	1732
(008) PKB	1258
(009) Hati Nurani Rakyat	1222
(010) PKPB	405

Tabel 4.5.3.
Jumlah Hak Pilih dalam Pemilihan Umum Anggota DPR, DPD, dan DPRD
2009

Desa /Kelurahan	Perolehan Suara Partai			
	[1]	[2]	[3]	[4]
	L	P	Jumlah	
(001) Cipacing	4399	4408	8807	
(002) Sayang	2337	2457	4794	
(003) Mekargalih	2108	2162	4270	
(004) Cinta Mulya	2293	3105	5398	
(005) Cisempur	2359	2587	4946	
(006) Jatimukti	1564	1685	3249	
(007) Jatiroke	1831	1802	3633	
(008) Hegarmanah	3066	2954	6020	
(009) Cikuruh	2369	2797	5166	
(010) Cibeusi	4572	3063	7635	
(011) Cileles	1917	1822	3739	
(012) Cilayung	1680	1537	3217	
Jumlah	30495	30379	60874	

Tabel 4.5.4
Jumlah Pemilih Tetap dan TPS Pemilihan Umum Presiden dan Wakil
Presiden 2009

Desa /Kelurahan	Perolehan Suara Partai			Jumlah TPS	
	[1]	[2]	[3]		[4]
	L	P	Jumlah		
(001) Cipacing	5019	4992	10011	24	
(002) Sayang	2614	2736	5350	13	
(003) Mekargalih	2211	2335	4546	12	
(004) Cinta Mulya	2333	3191	5524	15	
(005) Cisempur	2615	2845	5460	14	
(006) Jatimukti	1650	1843	3493	10	
(007) Jatiroke	1816	1789	3605	10	
(008) Hegarmanah	3251	3257	6508	19	
(009) Cikeruh	2641	3021	5662	13	
(010) Cibeusi	3893	2862	6755	23	
(011) Cileles	1875	1877	3752	11	
(012) Cilayung	1706	1577	3283	10	
Jumlah	31624	32325	63949	174	

Tabel 4.5.5
Jumlah Rumah Tangga PPLS Tahun 2008

Desa /Kelurahan	Jumlah
[1]	[2]
(001) Cipacing	541
(002) Sayang	305
(003) Mekargalih	387
(004) Cinta Mulya	335
(005) Cisempur	374
(006) Jatimukti	343
(007) Jatiroke	422
(008) Hegarmanah	569
(009) Cikeruh	340
(010) Cibeusi	398
(011) Cileles	425
(012) Cilayung	570
Jumlah	5009

TABEL 5

Pertanian

<http://sumedangkab.go.id>

Tabel 5.1.1.
Luas Sawah Menurut Jenis Pengairan Tahun 2010

Desa/Kelurahan	Luas Sawah		Jumlah
	Teknis	Non Teknis	
[1]	[2]	[3]	[4]
(001) Cipacing	10	14	24
(002) Sayang	-	19	19
(003) Mekargalih	19	-	19
(004) Cinta Mulya	4	-	4
(005) Cisempur	5	3	8
(006) Jatimukti	25	10	35
(007) Jatiroke	23	2	25
(008) Hegarmanah	76	27	103
(009) Cikeruh	8	5	13
(010) Cibeusi	5	29	34
(011) Cileles	31	27	58
(012) Cilayung	27	18	45

Tabel 5.1.2.
Hasil Produksi Pertanian, Hasil/ha Tahun 2010

Desa/Kelurahan	Luas Panen (Ha)	Produksi (Ton)	Hasil/ha
[1]	[2]	[3]	[4]
Padi Sawah	653	111,77	0,17
Padi Ladang	154	32,86	0,21
Jagung	489	71,89	0,14
Kacang Tanah	103	28,69	0,27
Ubi Kayu	112	137,32	1,22
Ubi Jalar	7	270	38,57
Cabe Merah	2	102,50	51,25
Kacang Merah	38	123,74	3,25
Kacang Panjang	-	-	-
Mentimun	-	-	-
Sawi	-	-	-
Tomat	-	-	-

Tabel 5.1.3.
Luas Panen, Produksi, Hasil/ha Jagung Tahun 2009

Desa/Kelurahan	Luas Panen (Ha)	Produksi (Kuintal)	Hasil/Ha
[1]	[2]	[3]	[4]
(001) Cipacing	4	140	35
(002) Sayang	3	60	20
(003) Mekargalih	7	120	17
(004) Cinta Mulya	1	20	20
(005) Cisempur	12	620	52
(006) Jatimukti	32	1540	48
(007) Jatiroke	38	1310	34
(008) Hegarmanah	23	1200	52
(009) Cikeruh	2	70	35
(010) Cibeusi	15	250	17
(011) Cileles	116	5460	47
(012) Cilayung	106	4260	40

Tabel 5.1.4.
Luas Panen, Produksi, Hasil/ha Ubi Kayu Tahun 2009

Desa/Kelurahan	Luas Panen (Ha)	Produksi (Kuintal)	Hasil/ha
[1]	[2]	[3]	[4]
(001) Cipacing	4	66	17
(002) Sayang	1	12	12
(003) Mekargalih	2	50	25
(004) Cinta Mulya	-	-	-
(005) Cisempur	8	163	20
(006) Jatimukti	15	205	14
(007) Jatiroke	21	285	14
(008) Hegarmanah	5	60	12
(009) Cikeruh	3	38	13
(010) Cibeusi	8	100	13
(011) Cileles	20	1220	61
(012) Cilayung	69	1062	15

Tabel 5.1.5.
Luas Panen, Produksi, Hasil/ha Padi Ladang Tahun 2009

Desa/Kelurahan	Luas Panen (Ha)	Produksi (Kuintal)	Hasil/ha
[1]	[2]	[3]	[4]
(001) Cipacing	-	-	-
(002) Sayang	-	-	-
(003) Mekargalih	-	-	-
(004) Cinta Mulya	-	-	-
(005) Cisempur	5,00	16,00	3,20
(006) Jatimukti	7,00	22,00	3,14
(007) Jatiroke	11,00	36,00	3,27
(008) Hegarmanah	5,00	17,00	3,40
(009) Cikeruh	-	-	-
(010) Cibeusi	5,00	16,00	3,20
(011) Cileles	43,00	140,00	3,26
(012) Cilayung	55,00	181,00	3,29

Tabel 5.1.6.
Luas Panen, Produksi, Hasil/ha UbiJalar Tahun 2009

Desa/Kelurahan	Luas Panen (Ha)	Produksi (Kuintal)	Hasil/ha
[1]	[2]	[3]	[4]
(001) Cipacing	5,00	600,00	120,00
(002) Sayang	4,00	500,00	125,00
(003) Mekargalih	-	-	-
(004) Cinta Mulya	-	-	-
(005) Cisempur	-	-	-
(006) Jatimukti	1,00	130,00	130,00
(007) Jatiroke	1,00	130,00	130,00
(008) Hegarmanah	1,00	140,00	140,00
(009) Cikeruh	1,00	140,00	140,00
(010) Cibeusi	1,00	120,00	120,00
(011) Cileles	4,00	550,00	137,50
(012) Cilayung	2,00	280,00	140,00

Tabel 5.1.7.
Luas Panen dan Produksi Sayur-sayuran Tahun 2009

Desa/Kelurahan	Tomat		Petai		K. Merah		K. Panjang		Mentimun	
	Luas panen	Produksi	Luas panen	Produksi	Luas panen	Produksi	Luas panen	Produksi	Luas panen	Produksi
[1]	[2]	[3]	[4]	[5]	[6]	[7]	[8]	[9]	[10]	[11]
(001) Cipacing	-	-	-	-	1	56	-	-	-	-
(002) Sayang	1	150	1	30	-	-	-	-	-	-
(003) Mekargalih	-	-	-	-	-	-	-	-	-	-
(004) Cinta Mulya	-	-	-	-	-	-	1	1	-	-
(005) Cisempur	-	-	-	-	4	228	-	-	-	-
(006) Jatimukti	-	-	-	-	4	232	1	5,7	1	8,5
(007) Jatiroke	-	-	-	-	4	228	1	5,8	1	8,5
(008) Hegarmanah	-	-	-	-	4	225	1	5,9	-	-
(009) Cikeruh	-	-	-	-	3	170	-	-	-	-
(010) Cibeusi	-	-	-	-	2	114	-	-	-	-
(011) Cileles	-	-	-	-	11	625	-	-	-	-
(012) Cilayung	-	-	-	-	15	852	-	-	-	-

Tabel 5.1.8
Populasi Ternak Besar (ekor) di tiap Desa di Kecamatan Jatinangor

No	Desa	Jumlah Ternak					
		Sapi		Kerbau		Kuda	
		J	B	J	B	J	B
		[1]	[2]	[3]			
1.	Cipacing	4	6	8	11	-	-
2.	Sayang	-	-	7	4	-	-
3.	Mekargalih	-	-	-	-	6	3
4.	Cintamulya	-	-	-	-	5	2
5.	Cisempur	-	-	-	-	-	-
6.	Jatimukti	8	11	19	6	-	-
7.	Jatiroke	12	20	-	7	-	-
8.	Hegarmanah	-	-	-	-	-	-
9.	Cikeruh	13	18	7	10	-	-
10.	Cileles	6	10	-	-	-	-
11.	Cibesi	15	-	-	-	-	-
12.	Cilayung	175	136	3	7	-	-
	Jumlah	233	201	44	45	11	5

Tabel 5.1.9
Populasi Ternak Kecil (ekor) di tiap Desa di Kecamatan Jatinangor

Desa/Kelurahan	Domba	
	Jantan	Betina
[1]	[2]	[3]
(001) Cipacing	-	-
(002) Sayang	-	-
(003) Mekargalih	-	-
(004) Cinta Mulya	-	-
(005) Cisempur	40	37
(006) Jatimukti	30	68
(007) Jatiroke	86	53
(008) Hegarmanah	97	68
(009) Cikeruh	113	97
(010) Cibeusi	-	-
(011) Cileles	510	175
(012) Cilayung	294	320

Tabel 5.1.10
Populasi Ternak Unggas (ekor) di tiap Desa di Kecamatan Jatinangor

Desa/Kelurahan	Ayam Bangkok		Ayam Kampung		Itik	
	Jantan	Betina	Jantan	Betina	Jantan	Betina
[1]	[2]	[3]	[4]	[5]	[6]	[7]
(001) Cipacing	87	343	436	308	-	-
(002) Sayang	338	350	175	150	-	-
(003) Mekargalih	187	456	130	87	-	-
(004) Cinta Mulya	137	330	85	35	-	-
(005) Cisempur	99	258	287	350	-	-
(006) Jatimukti	162	294	401	307	-	-
(007) Jatiroke	257	498	253	347	-	-
(008) Hegarmanah	136	670	420	210	10	43
(009) Cikeruh	180	374	307	118	-	-
(010) Cibeusi	306	670	205	160	15	97
(011) Cileles	200	236	310	170	15	97
(012) Cilayung	242	510	320	180	-	-

Tabel.5.2.1
Luas, Jumlah Tegakan(Pohon) dan Persentase Komposisi Jenis Pohon
Hutan Rakyat Tahun 2010

Desa/Kelurahan	Luas	Jumlah Tegakan (pohon)	% Komposisi Jenis			
			Jati	Mahoni	Suren	Sengon
[1]	[2]	[3]	[4]	[5]	[6]	[7]
(001) Cipacing	2,00	800	15	35	50	0
(002) Sayang	2,00	800	15	35	50	0
(003) Mekargalih	2,00	800	15	35	50	0
(004) Cinta Mulya	2,00	800	10	20	44	26
(005) Cisempur	9,00	3.600	22	22	38	18
(006) Jatimukti	23,00	9.200	22	22	38	18
(007) Jatiroke	50,00	20.000	15	35	50	0
(008) Hegarmanah	4,00	1.600	15	35	50	0
(009) Cikeruh	2,00	800	15	35	50	0
(010) Cibeusi	8,00	3.200	15	35	50	0
(011) Cileles	62,00	24.800	15	35	50	0
(012) Cilayung	58,00	23.200	10	20	44	26
Kec. Jatinangor	224	89.600	15,75	30,83	47,67	8,08

Sumber: UPTD Pengelolaan Kehutanan dan Perkebunan Wili, 2010

Tabel 5.2.
Luas Areal dan Produksi Perkebunan Rakyat
Tahun 2010

Komoditi	Luas Areal Tanaman (Ha)				Produksi (Ton)		
	Luas baku/ lahan yg ditempati (ha)	Tanaman belum menghasika n	Tanaman Menghasilka n	Tanaman Tua/Rusak	Jumlah Bahan	Mentah	Hasil Olah
[1]	[2]	[3]	[4]	[5]	[6]	[7]	[8]
1. Aren	16	21,00	2,00	2,00	25	14,00	1,40
2. Cengkeh	75	-	23	13	36	34,50	8,63
3. Jambu Mete	-	-	-	-	-	-	-
4. Jarak Pagar	-	-	-	-	-	-	-
5. Kakao	-	-	-	-	-	-	-
6. Kapok	-	-	-	1	1	-	-
7. Kayu Teja	-	-	-	-	-	-	-
8. Kelapa Dalam	185	16	38	25	79	140,51	28,10
9. Kelapa Hibrida	-	-	-	-	-	-	-
10. Kemiri	30	5	11	6	22	26,40	5,28
11. Kenanga	-	-	-	-	-	-	-
12. Kopi	15	3	4	24	31	10,49	2,10
13. Lada	10	-	2	2	4	-	-
14. Nilam	-	-	-	-	-	-	-
15. Panili	8	-	-	-	-	-	-
16. Pinang	-	-	-	-	-	-	-
17. Tebu	-	-	-	-	-	-	-
18. Teh	-	-	-	-	-	-	-
19. Tembakau	75	-	87	-	87	670,34	-
20. Wijen	-	-	-	-	-	-	-

Sumber: UPTD Pengelolaan Kehutanan dan Perkebunan Wil. Jatinangor, 2010

TABEL 6

Industri

<http://sumedangkab.go.id>

Tabel 6.1.
Jumlah Industri Tahun 2010

Desa/Kelurahan	Klasifikasi Industri				Jumlah
	Rumahan 0-4 orang	Kecil 5-19 orang	Sedang 20- 99 orang	Besar \geq 100 orang	
[1]	[2]	[3]	[4]	[5]	[6]
(001) Cipacing	-	-	2	2	4
(002) Sayang	-	-	1	2	3
(003) Mekargalih	-	-	-	-	-
(004) Cinta Mulya	-	-	2	3	5
(005) Cisempur	-	-	-	-	-
(006) Jatimukti	-	-	1	-	1
(007) Jatiroke	-	-	-	-	-
(008) Hegarmanah	-	-	-	-	-
(009) Cikeruh	-	-	-	-	-
(010) Cibeusi	-	-	-	-	-
(011) Cileles	-	-	-	-	-
(012) Cilayung	-	-	-	-	-

TABEL 7

Perekonomian

<http://sumedangkab.id>

Tabel 7.1.
Kelompok Toko, Pasar Dirinci Menurut Desa/Kelurahan Tahun 2010

Desa/Kelurahan [1]	Jumlah Toko/Warung [2]	Minimarket [3]	Pasar [4]
(001) Cipacing	315	3	-
(002) Sayang	163	2	-
(003) Mekargalih	204	4	-
(004) Cinta Mulya	389	3	-
(005) Cisempur	149	-	-
(006) Jatimukti	104	-	-
(007) Jatiroke	68	-	-
(008) Hegarmanah	381	4	1
(009) Cikeruh	126	2	-
(010) Cibeusi	114	1	-
(011) Cileles	107	1	-
(012) Cilayung	84	-	-

Tabel 7.2.
Koperasi dan KUD Dirinci Menurut Desa/Kelurahan Tahun 2010

Desa/Kelurahan	Koperasi Non KUD	KUD	Jumlah Koperasi
[1]	[2]	[3]	[4]
(001) Cipacing	3	-	3
(002) Sayang	4	-	4
(003) Mekargalih	1	-	1
(004) Cinta Mulya	6	-	6
(005) Cisempur	-	-	-
(006) Jatimukti	-	-	-
(007) Jatiroke	2	-	2
(008) Hegarmanah	3	-	3
(009) Cikeruh	13	1	14
(010) Cibeusi	1	-	1
(011) Cileles	1	-	1
(012) Cilayung	-	-	-

Tabel 7.3.
Jumlah Bank dan Lembaga Keuangan Tahun 2010

Desa/Kelurahan [1]	Bank [2]	Lembaga Keuangan		Jumlah [4]
		Lainnya [3]		
(001) Cipacing	1	-	-	1
(002) Sayang	-	-	-	-
(003) Mekargalih	5	-	-	5
(004) Cinta Mulya	-	-	-	-
(005) Cisempur	-	-	-	-
(006) Jatimukti	-	-	-	-
(007) Jatiroke	-	-	-	-
(008) Hegarmanah	1	1	-	2
(009) Cikeruh	3	-	-	3
(010) Cibeusi	3	-	-	3
(011) Cileles	-	-	-	-
(012) Cilayung	-	-	-	-

Tabel 7.4.
Jumlah Wajib Pajak di Kecamatan Jatinangor Tahun 2010

Desa/Kelurahan	Jumlah NP	Target PBB
[1]	[2]	[3]
(001) Cipacing	2526	194.135.548
(002) Sayang	1863	134.892.547
(003) Mekargalih	1372	84.625.049
(004) Cinta Mulya	3452	69.543.688
(005) Cisempur	2772	50.222.069
(006) Jatimukti	3474	46.586.164
(007) Jatiroke	1471	58.375.782
(008) Hegarmanah	2031	171.543.430
(009) Cikeruh	2958	184.975.800
(010) Cibeusi	1717	149.513.306
(011) Cileles	1853	70.757.707
(012) Cilayung	2044	31.757.707
Jumlah	27533	1.246.928.797

TABEL 8

Perhubungan

<http://sumedangkab.go.id>

Tabel 8.1.
Panjang Jalan Desa Tahun 2010

Desa/Kelurahan	Panjang jalan (Km)	Jenis Permukaan		
		Aspal	Diperkeras	Tanah
[1]	[2]	[3]	[4]	[5]
(001) Cipacing	5	2,5	1,5	1
(002) Sayang	4	4	-	-
(003) Mekargalih	1	1,5	-	1
(004) Cinta Mulya	3,5	1	2,5	-
(005) Cisempur	2	-	1,3	0,7
(006) Jatimukti	2,5	0,5	2	-
(007) Jatiroke	2	0,5	-	1,5
(008) Hegarmanah	4,5	2,5	1	1
(009) Cikeruh	6,5	6,5	-	-
(010) Cibeusi	7,3	3	4,3	-
(011) Cileles	3	2	-	1
(012) Cilayung	13	5	-	8

Tabel 8.2.
Jenis Kendaraan Angkutan Masyarakat Desa/Kelurahan Tahun 2010

Desa/Kelurahan	Antar Desa		Dalam Desa	
	Roda Empat	Roda Empat	Roda Dua	Hewan
[1]	[2]	[3]	[4]	[5]
(001) Cipacing	26	-	221	-
(002) Sayang	24	-	222	-
(003) Mekargalih	16	-	118	-
(004) Cinta Mulya	11	-	282	-
(005) Cisempur	12	-	760	-
(006) Jatimukti	5	-	220	-
(007) Jatiroke	8	-	222	-
(008) Hegarmanah	20	-	361	-
(009) Cikeruh	16	-	279	-
(010) Cibeusi	20	-	211	-
(011) Cileles	4	-	178	-
(012) Cilayung	6	-	212	-

Tabel 8.3.
Jenis Prasarana Angkutan Tahun 2010

Desa/Kelurahan	Prasarana Angkutan		
	Terminal	Jembatan	Pangkalan Ojek
[1]	[2]	[3]	[4]
(001) Cipacing	-	-	2
(002) Sayang	-	-	3
(003) Mekargalih	-	-	-
(004) Cinta Mulya	-	-	3
(005) Cisempur	-	-	3
(006) Jatimukti	-	-	1
(007) Jatiroke	-	-	2
(008) Hegarmanah	-	-	2
(009) Cikeruh	-	-	2
(010) Cibeusi	-	-	1
(011) Cileles	-	-	1
(012) Cilayung	-	-	1

Tabel 8.4.
Pergunaan lahan di kecamatan Jatinangor
Tahun 2010

No.	Jenis Penggunaan [1]	Luas (Ha) [2]
1	Sawah	371
2	Pekarangan	1217
3	Tegal	601
4	Penggembalaan	-
5	Sementara Tidak di Usahakan	-
6	Hutan Rakyat	245
7	Hutan Negara	34
8	Perkebunan	-
9	Kolam	14
10	Lain-lain	130
Jumlah		2610

Tabel 8.5.
Banyaknya Hotel di Kecamatan Jatinagor
Tahun 2010

Desa /Kelurahan	Jumlah
[1]	[2]
(001) Cipacing	1
(002) Sayang	3
(003) Mekargalih	-
(004) Cinta Mulya	-
(005) Cisempur	-
(006) Jatimukti	-
(007) Jatiroke	-
(008) Hegarmanah	-
(009) Cikeruh	-
(010) Cibeusi	3
(011) Cileles	-
(012) Cilayung	-
Jumlah	7