

Kecamatan **SILUNGKANG**

Katalog/Catalog: 1102001.1373010

DALAM ANGKA

Silungkang Subdistrict in Figures

2022



**BADAN PUSAT STATISTIK
KOTA SAWAHLUNTO
BPS-STATISTICS OF SAWAHLUNTO MUNICIPALITY**

Kecamatan **SILUNGKANG**

DALAM ANGKA

Silungkang Subdistrict in Figures

2022



KECAMATAN SILUNGKANG DALAM ANGKA
Silungkang Subdistrict in Figures
2022

ISSN: 2774-566X

No. Publikasi/Publication Number:13730.2205

Katalog /Catalog:1102001.1373010

Ukuran Buku/Book Size: 14,8 cm x 21 cm

Jumlah Halaman/Number of Pages : xxxii + 132 hal/pages

Naskah/Manuscript:

BPS Kota Sawahlunto

BPS-Statistics of Sawahlunto Municipality

Penyunting/Editor:

BPS Kota Sawahlunto

BPS-Statistics of Sawahlunto Municipality

Desain Kover/Cover Design:

BPS Kota Sawahlunto

BPS-Statistics of Sawahlunto Municipality

Ilustrasi Kover/Cover Illustration:

Objek Wisata Batu Runcing di Silungkang Oso

Batu Runcing Tourism Site In Silungkang Oso

Diterbitkan oleh/Published by:

©**BPS Kota Sawahlunto**/*BPS-Statistics of Sawahlunto Municipality*

Dicetak oleh/Printed by: CV.ADYTA (Cetakan I : Edition I)

Dilarang mengumumkan, mendistribusikan, mengomunikasikan, dan/atau menggandakan sebagian atau seluruh isi buku ini untuk tujuan komersil tanpa izin tertulis dari Badan Pusat Statistik Kota Sawahlunto (UU No.28 Tahun 2014 Tentang Hak Cipta Pasal 43 huruf b).

Prohibited to announce, distribute, communicate, and/or copy part or all of this book for commercial purpose without permission from BPS-Statistics Indonesia of Sawahlunto Municipality (Law No. 28 Year 2014 About Copyright Article letter b)

TIM PENYUSUN/TEAM MEMBERS

Pengarah/Director

Yerison Buchari, SST, M.Si

Penanggung Jawab/Persons in Charge

Yerison Buchari, SST, M.Si

Penyunting/Editors

Jefrio Martiyus, SST, ME

Desevaria, SST

Pengolah Data dan Penulis Naskah/Data Processor and Writers

Rachmat Dhany Ichsan, S.Tr.Stat

Tiffany Rizkika, S.Tr.Stat

Rafy Dwi Pareza, A.Md.Stat

Penata Letak/Layout Designers

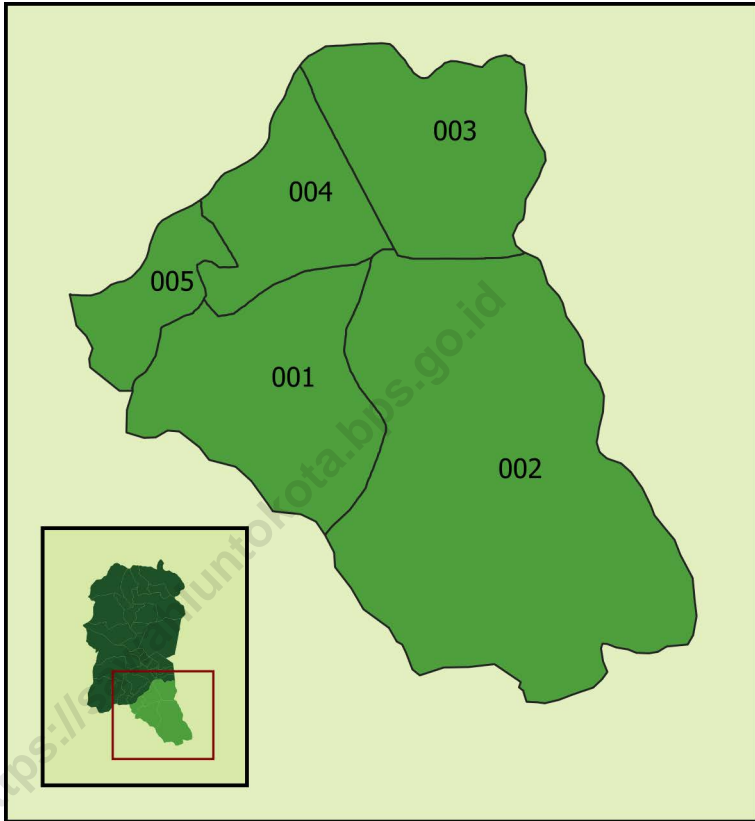
Rachmat Dhany Ichsan, S.Tr.Stat

Vina Tri Yasmi, S.Tr.Stat

KONTRIBUTOR DATA/DATA CONTRIBUTORS

1. Dinas Kependudukan dan Pencatatan Sipil Kota Sawahlunto/*Population and Civil Registration Service in Sawahlunto Municipality*
2. Dinas Ketahanan Pangan, Pertanian, dan Perikanan Kota Sawahlunto/*Food, Agriculture, and Fisheries Service of Sawahlunto Municipality*
3. Dinas Pendidikan Kota Sawahlunto/*Education Authority Sawahlunto Municipality*
4. Kementerian Agama Kota Sawahlunto/*Minister of Religion Sawahlunto Municipality*
5. Dinas Sosial Pemberdayaan Masyarakat, Desa, Perempuan, dan Perlindungan Anak Kota Sawahlunto/*Social Empowerment of Society, Village, Women, and Child Protection Services of Sawahlunto Municipality*
6. Dinas Pekerjaan Umum dan Penataan Ruang Kota Sawahlunto/*Public Work Service and Housing Design of Sawahlunto Municipalit*
7. Dinas Kesehatan Pengendalian Penduduk dan Keluarga Berencana Kota Sawahlunto/*Health Extension Service and Family Planning of Sawahlunto Municipality*
8. Dinas Penanaman Modal dan Pelayanan Terpadu Satu Pintu Kota Sawahlunto/*Invesment Office, One Stop Integrated Services, and Workers of Sawahlunto Municipality*
9. Badan Pertanahan Kota Sawahlunto/*National Land Agency Sawahlunto Municipality*
10. Badan Pengelolaan Keuangan dan Asset Daerah Kota Sawahlunto/*Regional Financial and Asset Management Agency Sawahlunto Municipality*
11. Kantor Kecamatan Silungkang/*Silungkang Subdistrict Office*
12. KPU Kota Sawahlunto/*General Election Commissions Sawahlunto Municipality*

PETA WILAYAH KECAMATAN SILUNGKANG
MAP OF SILUNGKANG SUBDISTRICT



Skala 1:100503
0 1 2 km



LEGENDA

- 001 : Silungkang Oso
- 002 : Taratak Boncah
- 003 : Muaro Kalaban
- 004 : Silungkang Tigo
- 005 : Silungkang Duo

KEPALA BPS KOTA SAWAHLUNTO
CHIEF STATISTICIAN OF SAWAHLUNTO MUNICIPALITY



YERISON BUCHARI, SST, M.Si



KATA PENGANTAR

Kecamatan Silungkang Dalam Angka 2022 merupakan publikasi yang diterbitkan oleh Badan Pusat Statistik Kota Sawahlunto. Publikasi ini memuat berbagai data menyangkut keadaan Kecamatan Silungkang secara menyeluruh.

Data statistik yang disajikan di sini di peroleh dari survei yang dilakukan BPS sendiri dan data dari instansi /dinas pemerintah maupun swasta.

Untuk menjaga kesinambungan data, maka bentuk dan jenis tabel yang disajikan sebagian besar tetap dipertahankan, begitu juga sektor-sektor yang datanya belum tersedia tak dapat dihindari disajikan data keadaan tahun sebelumnya.

Walaupun telah diolah dan disajikan dengan baik, kami tetap sadar bahwa publikasi ini masih memiliki kekurangan dan kelemahan. Karena itu demi perbaikannya kami sangat mengharapkan usul dan saran yang konstruktif dari para konsumen data.

Akhirnya kepada semua pihak yang telah memberi bantuan sampai diterbitkannya Kecamatan Silungkang Dalam Angka 2022 ini kami ucapkan terima kasih.

Sawahlunto , September 2022

Kepala BPS

Kota Sawahlunto

YERISON BUCHARI, SST, M.Si



PREFACE

Silungkang Subdistrict in Figures 2022 is publication of the BPS-Statistics of Sawahlunto Municipality. This booklet contains different data about the whole situation and condition of Silungkang Subdistrict.


Statistics data provided on this publication are obtained from the survey which was made by the BPS-Statistics and also from governmental departments and the non government agencies.

In order to preserve the continuing data, the form and the type of table in this book are mostly maintained. While those data from different sectors which are not yet available have been replaced by the data from the previous year.

Although these data have been processed well, we still come to realize that this booklet has a sort of mistake and shortcoming. That's why we would like to highly appreciate and expect any constructive suggestion and good idea from different data consumers.

Lastly we would like to take this opportunity of thanking everybody for the support and assistance to this Silungkang Subdistrict in Figures 2022 be published.

Sawahlunto , September 2022
Chief Statistician of
Sawahlunto Municipality



YERISON BUCHARI, SST, M.Si

DAFTAR ISI/CONTENTS

	Halaman <i>Page</i>
Kata Pengantar	xi
Preface	xii
Daftar Isi/ Contents	xiii
Daftar Tabel/ List of Tables	xv
Daftar Gambar/ List of Figures	xxv
Penjelasan Umum/ Explanatory Notes	xxvii
Daftar Singkatan/ List of Abbreviation	xxix
1. Geografi dan Iklim/ <i>Geography and Climate</i>	1
2. Pemerintahan/ <i>Government</i>	15
3. Penduduk/ <i>Population</i>	33
4. Sosial dan Kesejahteraan Rakyat/ <i>Social and Welfare</i>	49
5. Pertanian/ <i>Agriculture</i>	79
6. Pariwisata, Transportasi, dan Komunikasi/ <i>Tourism, Transportation, and Communication</i>	103
7. Perbankan, Koperasi, dan Perdagangan/ <i>Banking, Cooperative, and Trade</i>	121

DAFTAR TABEL/LIST OF TABLES

	Halaman Page
1. GEOGRAFI DAN IKLIM/GEOGRAPHY AND CLIMATE	
1.1 KEADAAN GEOGRAFI GEOGRAPHY CONDITION	
1.1.1 Luas Daerah Menurut Desa/Kelurahan di Kecamatan Silungkang, 2021 <i>Total Area by Villages/Kelurahan in Silungkang Subdistrict, 2021</i>	9
1.1.2 Jarak ke Ibukota Kecamatan, Ibukota Kabupaten/Kota, dan Ibu Kota Provinsi Menurut Desa/Kelurahan di Kecamatan Silungkang (km), 2021 <i>Distance to the Subdistrict Capital, Regency/Municipal Capital, and Province Capital by Villages/Kelurahan in Silungkang Subdistrict (km), 2021.....</i>	10
1.1.3 Letak Geografis, Batas Daerah, Luas Wilayah, Temperatur, Ketinggian dari Permukaan Laut dan Sungai di Kecamatan Silungkang, 2021 <i>Geographical Location, Regional Boundary, Total Area, Temperature, Height by Sea and River Level in Silungkang Subdistrict (km), 2021</i>	11
1.1.4 Persentase Luas Lahan di Kecamatan Silungkang Dirinci Menurut Penggunaannya, 2021 <i>Percentage of Total Area by Land Use in Silungkang Subdistrict, 2021</i>	12
1.1.5 Status Pemilikan Tanah Dirinci Menurut Jenis Hak di Kecamatan Silungkang, 2021 <i>Land Ownership Status by Type of Right in Silungkang Subdistrict, 2021</i>	13
1.1.6 Pembuatan Sertifikat Tanah di Kecamatan Silungkang Menurut Jenis Sertifikat, 2021 <i>Number of Land Certificate Has Made by Type of Certificate in Silungkang Subdistrict, 2021.....</i>	14

2. PEMERINTAHAN/GOVERNMENT

**2.1 WILAYAH ADMINISTRATIF
ADMINISTRATIVE AREA**

2.1.1	Jumlah Rukun Warga (RW), Rukun Tetangga (RT), dan Dusun Menurut Desa/Kelurahan di Kecamatan Silungkang, 2021 <i>Number of Rukun Warga, Rukun Tetangga, and Sub Village by Villages¹/Kelurahan in Silungkang Subdistrict, 2021</i>	23
2.1.2	Nama Desa dan Dusun di Kecamatan Silungkang, 2021 <i>Name of Village and Sub Village in Silungkang Subdistrict, 2021</i>	24

**2.2 SUMBER DAYA MANUSIA
HUMAN RESOURCES**

2.2.1	Jumlah Pegawai Negeri Sipil Menurut Desa/Kelurahan dan Jenis Kelamin di Pemerintah Daerah Kecamatan Silungkang, 2021 <i>Number of Civil Servants by Village/Kelurahan and Gender in the Regional Government of Silungkang Subdistrict, 2021</i>	26
2.2.2	Jumlah Pegawai Negeri Sipil Kantor Kecamatan Silungkang Dirinci Menurut Tingkat Pendidikan dan Jenis Kelamin, 2021 <i>Number of Civil Servants in Silungkang Subdistrict Office by Education Level and Gender, 2021</i>	27
2.2.3	Jumlah Pegawai Negeri Sipil Kantor Kecamatan Silungkang Dirinci Menurut Golongan dan Jenis Kelamin, 2021 <i>Number of Civil Servants in Silungkang Subdistrict Office by Group and Gender Level and Gender, 2021</i>	28

**2.3 DEWAN PERWAKILAN RAKYAT DAERAH
REGIONAL HOUSE OF REPRESENTATIVES**

2.3.1	Perolehan Suara Enam Partai Terbesar di Kecamatan Silungkang untuk Keanggotaan DPRD Tk. II Kota Sawahlunto, Hasil Pemilihan Umum periode 2019-2024 <i>Most of the Votes Acquired by Six Political Parties in Silungkang Subdistrict for Refional House of Representatives Membership Tk.II in Sawahlunto Municipality, General Election Result 2019-2024</i>	29
-------	---	----

2.3.2	<p>Perolehan Suara Enam Partai Terbesar di Kecamatan Silungkang untuk Keanggotaan DPRD Tk. I Kota Sawahlunto, Hasil Pemilihan Umum periode 2019-2024</p> <p><i>Most of the Votes Acquired by Six Political Parties in Silungkang Subdistrict for Refional House of Representatives Membership Tk.I in Sawahlunto Municipality, General Election Result 2019-2024</i></p>	30
2.3.3	<p>Perolehan Suara Enam Partai Terbesar di Kecamatan Silungkang untuk Keanggotaan DPR RI, Hasil Pemilihan Umum periode 2019-2024</p> <p><i>Most of the Votes Acquired by Six Political Parties in Silungkang Subdistrict for Indonesian House of Representatives Membership, General Election Result 2019-2024</i></p>	31
3.	PENDUDUK/POPULATION	
3.1	<p>Penduduk, Distribusi Persentase Penduduk, Kepadatan Penduduk, Rasio Jenis Kelamin Penduduk Menurut Desa/Kelurahan di Kecamatan Silungkang, 2021</p> <p><i>Population, Percentage Distribution of Population, Population Density, and Population Sex Ratio by Villages/Kelurahan in Silungkang Subdistrict, 2021</i></p>	41
3.2	<p>Jumlah Penduduk Menurut Kelompok Umur dan Jenis Kelamin di Kecamatan Silungkang, 2021</p> <p><i>Population by Age Groups and Sex in Silungkang Subdistrict, 2021</i></p>	43
3.3	<p>Jumlah Pengurusan KTP dan KK di Kecamatan Silungkang, 2021</p> <p><i>Number of Indonesian Identity Card And Family Card Arrangement in Silungkang Subdistrict, 2021</i></p>	44
3.4	<p>Jumlah Kelahiran di Kecamatan Silungkang Dirinci Menurut Desa dan Jenis Kelamin, 2021</p> <p><i>Number of Birth Silungkang Subdistrict by Village and Gender, 2021..</i></p>	45
3.5	<p>Jumlah Kematian di Kecamatan Silungkang Dirinci Menurut Desa dan Jenis Kelamin, 2021</p> <p><i>Number of Mortality in Silungkang Subdistrict by Village and Gender, 2021</i></p>	46

3.6	Jumlah Penduduk Datang di Kecamatan Silungkang Dirinci Menurut Desa dan Jenis Kelamin, 2021 <i>Total Population Arrival in Silungkang Subdistrict by Village and Gender, 2021</i>	47
3.7	Jumlah Penduduk Pindah dari Kecamatan Silungkang Dirinci Menurut Desa dan Jenis Kelamin, 2021 <i>Total Population Migration from Silungkang Subdistrict by Village and Gender, 2021</i>	48
4.	SOSIAL DAN KESEJAHTERAAN RAKYAT/SOCIAL AND WELFARE	
4.1	PENDIDIKAN EDUCATION	
4.1.1	Banyaknya Desa ¹ /Kelurahan yang Memiliki Fasilitas Sekolah Menurut Tingkat Pendidikan di Kecamatan Silungkang, 2019–2021 <i>Number of Villages¹/Kelurahan Having Educational Facilities by Educational Level in Silungkang Subdistrict, 2019–2021</i>	57
4.1.2	Jumlah Sekolah Menurut Tingkat Pendidikan di Kecamatan Silungkang, 2020/2021 dan 2021/2022 <i>Number of Schools by Educational Level in Silungkang Subdistrict, 2020/2021 and 2021/2022</i>	58
4.1.3	Jumlah Guru Menurut Tingkat Pendidikan di Kecamatan Silungkang, 2020/2021 dan 2021/2022 <i>Number of Teachers by Educational Level in Silungkang Subdistrict, 2020/2021 and 2021/2022</i>	59
4.1.4	Jumlah Murid Menurut Tingkat Pendidikan di Kecamatan Silungkang, 2020/2021 dan 2021/2022 <i>Number of Pupils by Educational Level in Silungkang Subdistrict, 2020/2021 and 2021/2022</i>	60

**4.2 KESEHATAN
HEALTH**

- 4.2.1 Banyaknya Desa¹/Kelurahan yang Memiliki Sarana Kesehatan Menurut Jenis Sarana Kesehatan di Kecamatan Silungkang, 2019–2021
Number of Villages¹/Kelurahan Health Facilities by Type of Health Facilities in Silungkang Subdistrict, 2019–2021 61
- 4.2.2 Banyaknya Warga Penderita Kekurangan Gizi Menurut Desa/Kelurahan di Kecamatan Silungkang, 2020
Number of People with Malnutrition by Villages/Kelurahan in Silungkang Subdistrict, 2020..... 62

**4.3 PERUMAHAN DAN LINGKUNGAN
HOUSING AND ENVIRONMENT**

- 4.3.1 Banyaknya Desa/Kelurahan Menurut Sumber Air Minum Sebagian Besar Keluarga di Kecamatan Silungkang, 2019–2021
Number of Villages/Kelurahan by Drinking Water Source of Majority Family in Silungkang Subdistrict, 2019–2021 63
- 4.3.2 Banyaknya Keluarga Menurut Desa/Kelurahan dan Jenis Pengguna Listrik di Kecamatan Silungkang, 2021
Number of Family by Villages/Kelurahan and Type of Electricity Consumer in Silungkang Subdistrict, 2021 64
- 4.3.3 Banyaknya Desa/Kelurahan Menurut Sumber Penerangan Jalan Utama Desa/Kelurahan di Kecamatan Silungkang, 2019–2021
Number of Villages/Kelurahan by Source of Villages/Kelurahan's Main Street Illumination in Silungkang Subdistrict, 2019–2021 65
- 4.3.4 Banyaknya Desa/Kelurahan Menurut Penggunaan Fasilitas Tempat Buang Air Besar Sebagian Besar Keluarga di Kecamatan Silungkang, 2019–2021
Number of Villages/Kelurahan by Toilet Facility Used by Majority Family in Silungkang Subdistrict, 2019–2021 66
- 4.3.5 Banyaknya Desa/Kelurahan Menurut Jenis Bahan Bakar untuk Memasak yang Digunakan Sebagian Besar Keluarga di Kecamatan Silungkang, 2021
Number of Villages/Kelurahan by Type of Cooking Fuel Used by Majority Family in Silungkang Subdistrict, 2021 67

4.4	AGAMA DAN SOSIAL LAINNYA	
	RELIGION AND OTHER SOCIAL AFFAIRS	
4.4.1	Jumlah Tempat Peribadatan Menurut Desa/Kelurahan di Kecamatan Silungkang, 2021 <i>Number of Worship Places by Villages/Kelurahan in Silungkang Subdistrict, 2021</i>	68
4.4.2	Banyaknya Kejadian Bencana Alam Menurut Desa/Kelurahan dan Jenis Bencana Alam di Kecamatan Silungkang, 2020 <i>Number of Natural Disaster Events by Villages/Kelurahan and Type of Natural Disaster in Silungkang Subdistrict, 2020.....</i>	69
4.4.3	Banyaknya Korban Jiwa Akibat Bencana Alam Menurut Desa/Kelurahan dan Jenis Bencana Alam di Kecamatan Silungkang, 2020 <i>Number of Fatalities Due to Natural Disasters by Villages/Kelurahan and Type of Natural Disaster in Silungkang Subdistrict, 2020</i>	72
4.4.4	Keberadaan Fasilitas/Upaya Antisipasi/Mitigasi Bencana Alam Menurut Desa/Kelurahan di Kecamatan Silungkang, 2021 <i>Existence of Facilities/Efforts for Anticipation/Mitigation of Natural Disasters by Villages/Kelurahan by Villages/Kelurahan in Silungkang Subdistrict, 2021</i>	75
4.4.5	Banyaknya Desa/Kelurahan yang Memiliki Kelompok Kegiatan Olahraga Menurut Jenis Olahraga dan Ketersediaan Fasilitas/Lapangan Olahraga di Kecamatan Silungkang, 2021 <i>Number of Villages/Kelurahan Having Sport Activities Groups by Type of Sport and Availability of Sport Facilities/Fields in Silungkang Subdistrict, 2021</i>	77
5.	PERTANIAN/AGRICULTURE	
5.1	HORTIKULTURA	
	HORTICULTURE	
5.1.1	Luas Panen Tanaman Sayuran dan Buah-buahan Semusim Menurut Jenis Tanaman di Silungkang (ha) 2018 - 2021 <i>Harvested Area of Seasonal Vegetables and Fruits by Kind of Plant in Silungkang Subdistrict (ha), 2018-2021</i>	87

5.1.2	Produksi Tanaman Sayuran dan Buah-buahan Semusim Menurut Jenis Tanaman di Silungkang (kuintal) 2018 - 2021 <i>Production of Seasonal Vegetables and Fruits by Kind of Plant in Silungkang Subdistrict (quintal), 2018-2021</i>	88
5.1.3	Luas Panen Tanaman Biofarmaka Menurut Jenis Tanaman di Silungkang (m3) 2018 - 2021 <i>Harvested Area of Medicinal Plants by Kind of Plant in Silungkang Subdistrict (ha), 2018-2021</i>	89
5.1.4	Produksi Tanaman Biofarmaka Menurut Jenis Tanaman di Silungkang (kuintal) 2018 - 2021 <i>Production of Medicinal Plants by Kind of Plant in Silungkang Subdistrict (quintal), 2018-2021</i>	90
5.1.5	Produksi Buah-Buahan dan Sayuran Tahunan Menurut Jenis Tanaman di Kecamatan Silungkang (kuintal), 2018 - 2021 <i>Production of Annual Fruits and Vegetables by Kind of Plant in Silungkang Subdistrict (quintal), 2018-2021</i>	91
5.2	TANAMAN PANGAN FOOD CROPS	
5.2.1	Luas Sawah di Kecamatan Silungkang Dirinci Menurut Desa dan Jenis Pengairan (Irigasi), 2021 <i>Rice Field Area by Village and Type of Irrigation in Silungkang Subdistrict, 2021</i>	92
5.2.2	Luas Panen dan Produksi Padi Sawah serta Padi Ladang di Kecamatan Silungkang Dirinci Menurut Bulan, 2021 <i>Harvest Area and Production of Paddy by Month in Silungkang Subdistrict, 2021</i>	93
5.2.3	Luas Panen dan Produksi Tanaman Palawija di Kecamatan Silungkang Dirinci Menurut Bulan, 2021 <i>Harvest Area and Production of Palawija by Month in Silungkang Subdistrict, 2021</i>	94

**5.3 PERKEBUNAN
ESTATE CROPS**

5.3.1	Luas Lahan dan Produksi Tanaman Perkebunan di Kecamatan Silungkang Dirinci Menurut Jenis Komoditi, 2021 <i>Harvest Area and Plant Production of Estate Crops by Type of Commodity in Silungkang Subdistrict, 2021</i>	96
-------	--	----

**5.4 PETERNAKAN
LIVESTOCK**

5.4.1	Jumlah Ternak Besar/Kecil di Kecamatan Silungkang Dirinci Menurut Desa dan Jenis Ternak (Ekor), 2021 <i>Livestock Population by Village and Type of Livestock in Silungkang Subdistrict, 2021</i>	97
5.4.2	Jumlah Pemotongan Ternak Besar/Kecil di Kecamatan Silungkang Dirinci Menurut Desa dan Jenis Ternak (Ekor), 2021 <i>Meat Production of Livestock by Village and Type of Livestock in Silungkang Subdistrict, 2021</i>	98
5.4.3	Jumlah Populasi Unggas di Kecamatan Silungkang Dirinci Menurut Desa dan Jenis Unggas (Ekor), 2021 <i>Number of Poultry Population by Village and Type of Poultry in Silungkang Subdistrict, 2021</i>	99
5.4.4	Jumlah Vaksinasi yang Diberikan kepada Hewan Peliharaan di Kecamatan Silungkang Dirinci Menurut Jenis Vaksin, 2017-2021 <i>Number of Vaccine Give to Animals by Type of Vaccine in Silungkang Subdistrict, 2017 - 2021</i>	100
5.4.5	Luas Areal dan Produksi Ikan di Kecamatan Silungkang Dirinci Menurut Jenis Budidaya, 2021 <i>Total Area and Fish Production by Type of Cultivation in Silungkang Subdistrict, 2021</i>	101

6.	PARIWISATA, TRANSPORTASI, DAN KOMUNIKASI/TOURISM, TRANSPORTATION, AND COMMUNICATION	
6.1	PARIWISATA TOURISM	
6.1.1	Jumlah Sarana Akomodasi Menurut Desa/Kelurahan dan Jenis Akomodasi di Kecamatan Silungkang, 2021 <i>Number of Accomodation Facilities by Villages/Kelurahan and Type of Accomodation in Silungkang Subdistrict, 2021</i>	111
6.2	TRANSPORTASI TRANSPORTATION	
6.2.1	Prasarana dan Sarana Transportasi Antar Desa/Kelurahan Menurut Desa/Kelurahan di Kecamatan Silungkang, 2021 <i>Inter-Villages/Kelurahan Transportation Infrastructure and Facilities by Villages/Kelurahan in Silungkang Subdistrict, 2021</i>	112
6.2.2	Data Prasarana Jembatan di Kecamatan Silungkang, 2021 <i>Inter-Villages/Kelurahan Transportation Infrastructure and Facilities by Villages/Kelurahan in Silungkang Subdistrict, 2021</i>	114
6.3	KOMUNIKASI COMMUNICATION	
6.3.1	Keberadaan Kantor Pos/Pos Pembantu/Rumah Pos, Pos Keliling, dan Perusahaan/Agen Jasa Ekspedisi Swasta Menurut Desa/Kelurahan di Kecamatan Silungkang, 2021 <i>Number of Post Office/Subsidiary of Post Office, Mobile Portal Service, Private Expedition Service Company by Villages/Kelurahan in Silungkang Subdistrict, 2021</i>	115
6.3.2	Jumlah Menara Telepon seluler dan Operator Layanan Komunikasi Telepon Seluler Menurut Desa/Kelurahan di Kecamatan Silungkang, 2021 <i>Number of Base Transceiver Station (BTS) and Cellular Phone Communication Service Operators by Villages/Kelurahan in Silungkang Subdistrict, 2021</i>	116

6.3.3	Kekuatan Sinyal Telepon Seluler dan Jenis Sinyal Internet Telepon Seluler Menurut Desa/Kelurahan di Kecamatan Silungkang, 2021 <i>The Strengh of Cellular Phone Signal by Villages/Kelurahan in Silungkang Subdistrict, 2021</i>	117
6.3.4	Jumlah Surat yang Dikirim dan Diterima di Kecamatan Silungkang Dirinci Menurut Jenis Pengiriman, 2021 <i>Number of Letters Sent and Received by Type of Service in Silungkang Subdistrict, 2021</i>	118
6.4	POTENSI DESA LAINNYA OTHER OF VILLAGE	
6.4.1	Banyaknya Desa Menurut Penggunaan Fasilitas Tempat Buang Air Sebagian Besar Keluarga di Kecamatan Silungkang, 2019 - 2021 <i>Number of Villages According to the Use of Defecation Facilities for Most Families in Silungkang Subdistrict, 2019 - 2021</i>	119
6.4.2	Banyaknya Embung Desa Menurut Desa di Kecamatan Silungkang, 2020 dan 2021 <i>Number of Villages Embungs According to Village in Silungkang Subdistrict, 2019 - 2021</i>	120
7.	PERBANKAN, KOPERASI, DAN PERDAGANGAN/BANKING, COOPERATIVE, AND TRADE	
7.1	Banyaknya Sarana Lembaga Keuangan Bank Menurut Desa/ Kelurahan dan Jenis Bank di Kecamatan Silungkang, 2021 <i>Number of Bank by Villages/Kelurahan and Type of Bank in Silungkang Subdistrict, 2021</i>	127
7.2	Banyaknya Koperasi Aktif Menurut Menurut Desa/Kelurahan dan Jenis Koperasi di Kecamatan Silungkang, 2021 <i>Number of Cooperative by Villages/Kelurahan and Type of Cooperative in Silungkang Subdistrict, 2021</i>	128
7.3	Banyaknya Sarana Perdagangan Menurut Desa/Kelurahan dan Jenis Sarana Perdagangan di Kecamatan Silungkang, 2021 <i>Number of Trade Facilities by Villages/Kelurahan and Type of Trade Facilities in Silungkang Subdistrict, 2021</i>	130

7.4	Target dan Realisasi Pajak Bumi dan Bangunan (PBB) di Kecamatan Silungkang Dirinci Menurut Desa, 2021 <i>Target and Realization of Land and Building Tax (PBB) Silungkang Subdistrict by Village, 2021</i>	132
-----	---	-----

<https://sawahluntokota.bps.go.id>

DAFTAR GAMBAR/LIST OF FIGURES

		Halaman Page
1.1	Persentase Luas Kecamatan Silungkang Dirinci menurut Desa (%), 2021 <i>Percentage of Total Area by Village in Silungkang (%),2021</i>	7
1.2	Persentase Luas Tanah/Lahan di Kecamatan Silungkang Dirinci Menurut Penggunaannya, 2021 <i>Percentage of Total Area by The Land Use in Silungkang Subdistrict, 2021</i>	8
2.1	Perolehan Suara Enam Partai Terbesar di Kecamatan Silungkang untuk Keanggotaan DPRD Tk. II Kota Sawahlunto, Hasil Pemilihan Umum periode 2019-2024 <i>Most of the Votes Acquired by Six Political Parties in Silungkang Subdistrict for Refional House of Representatives Membership Tk.II in Sawahlunto Municipality, General Election Result 2019-2024</i>	21
2.2	Jumlah Pegawai Negeri Sipil Kantor Kecamatan Silungkang Dirinci Menurut Tingkat Pendidikan dan Jenis Kelamin, 2021 <i>Number of Civil Servants in Silungkang Subdistrict Office by Education Level and Gender, 2021</i>	22
3.1	Jumlah Penduduk Menurut Desa/Kelurahan dan Jenis Kelamin di Kecamatan Silungkang, 2021 <i>Number of Population by Village/Kelurahan and Gender in Silungkang Subdistrict, 2021</i>	39
3.2	Kepadatan Penduduk Menurut Desa/Kelurahan dan Jenis Kelamin di Kecamatan Silungkang, 2021 <i>Population Density by Village/Kelurahan and Gender in Silungkang District, 2021</i>	40
4.1	Jumlah Tempat Peribadatan di Kecamatan Silungkang, 2021 <i>Number of Worship Places in Silungkang Subdistrict, 2021</i>	55
4.2	Banyaknya Keluarga Menurut Desa/Kelurahan dan Jenis Pengguna Listrik PLN di Kecamatan Silungkang, 2021 <i>Number of Family by Villages/Kelurahan and Type of Electricity Consumer of State Electricity Company in Silungkang Subdistrict, 2021</i>	56

5.1	Produksi Padi Sawah di Kecamatan Silungkang Dirinci Menurut Bulan, 2021 <i>Production of Paddy by Month in Silungkang Subdistrict, 2021</i>	85
5.2	Jumlah Ternak Besar/Kecil di Kecamatan Silungkang (Ekor), 2021 <i>Number Of Large/Small Catlle in Silungkang Subdistrict, 2021</i>	86
6.1	Panjang Jembatan di Kecamatan Silungkang (m),2021 <i>Bridge Length in Silungkang Subdistrict (m),2021</i>	109
6.2	Jumlah Menara Telepon seluler dan Operator Layanan Komunikasi Telepon Seluler Menurut Desa/Kelurahan di Kecamatan Silungkang, 2021 <i>Number of Base Transceiver Station (BTS) and Cellular Phone Communication Service Operators by Villages/Kelurahan in Silungkang Subdistrict, 2021</i>	110
7.1	Target dan Realisasi Pajak Bumi dan Bangunan (PBB) di Kecamatan Silungkang Dirinci Menurut Desa, 2021 <i>Target and Realization of Land and Building Tax (PBB) Silungkang Subdistrict by Village, 2021</i>	126

PENJELASAN UMUM/EXPLANATORY NOTES

Tanda-tanda, satuan-satuan, dan lain-lainnya yang digunakan dalam publikasi ini adalah sebagai berikut:

Symbols, measurement units, and acronyms which are used in this publication, are as follows:

1. TANDA-TANDA/SYMBOLS

Data tidak tersedia/ <i>Data not available</i>	: ...
Tidak ada atau nol / <i>Null or zero</i>	: -
Data dapat diabaikan/ <i>Data negligible</i>	: 0
Tanda decimal/ <i>Decimal point</i>	: ,
Data tidak dapat ditampilkan/ <i>Not applicable</i>	: NA
Angka estimasi/ <i>Estimated figures</i>	: e
Angka diperbaiki/ <i>Revised figures</i>	: r
Angka sementara/ <i>Preliminary figures</i>	: x
Angka sangat sementara/ <i>Very preliminary figures</i>	: xx
Angka sangat sangat sementara/ <i>Very very preliminary figures</i>	: xxx

2. SATUAN/UNITS

barel/ <i>barrel</i>	: 158,99 liter/ <i>litres</i> = 1/6,2898 m ³
hektar (ha)/ <i>hectare (ha)</i>	: 10 000 m ²
kilometer (km)/ <i>kilometres (km)</i>	: 1 000 meter/ <i>meters (m)</i>
knot/ <i>knot</i>	: 1,8523 km/jam (<i>km/hour</i>)
kuintal/ <i>quintal</i>	: 100 kg
KWh	: 1 000 Watt <i>hour</i>
MWh	: 1 000 KWh
liter (untuk beras)/ <i>litre (for rice)</i>	: 0,80 kg
MMSCF	: 1/35,3 m ³
metrik ton (m.ton)/ <i>metric ton (m. ton)</i>	: 0,98421 long ton = 1 000 kg
ons/ <i>ounce</i>	: 28,31 gram/ <i>grams</i>
ton	: 1 000 kg

Satuan lain: buah, dus, butir, helai/lembar, kaleng, batang, pulsa, ton kilometer (ton-km), jam, menit, persen (%).

Other units: unit, pack, pieces, sheet, tin, pulse, ton-kilometres(ton-km), hour, minute, percent (%).

Perbedaan angka di belakang koma disebabkan oleh pembulatan angka.

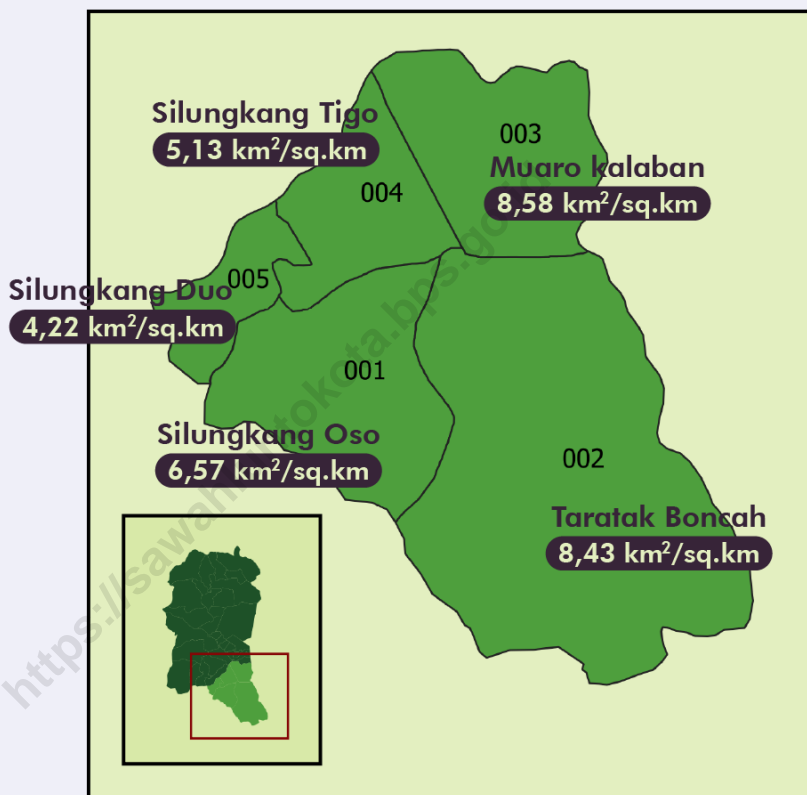
The difference in decimal numbers is caused by rounding.

DAFTAR SINGKATAN/LIST OF ABBREVIATION

SI	: Stasiun Iklim/ <i>Climate Station</i>
SMPK	: Stasiun Meterologi Pertanian Khusus/ <i>Special Agricultural Meteorological Station</i>
t.t	: Tempat tidur/ <i>Bed</i>
BCG	: Bacillus Calmette Guerin
DPT	: Difteri, Pertusis, Tetanus/ <i>Diphtheria, Tetanus, and Pertussis</i>
TT	: Tetanus Toxoid
IOT	: Industri Obat Tradisional/ <i>Traditional Medicine Industry</i>
IKOT	: Industri Kecil Obat Tradisional/ <i>Traditional Medicine Small Industry</i>
Alkes	: Alat kesehatan/ <i>Health Kits</i>
PKRT	: Perbekalan Kesehatan Rumah tangga/ <i>Household Health Logistics</i>
Kompl	: Komplemen/ <i>Complement</i>
IRTP	: Industri Pangan Produksi Rumah Tangga/ <i>Foods Home Industry</i>
PBF	: Pedagang Besar Farmasi/ <i>Pharmacy Whole-seller</i>
GFK	: Gudang Farmasi Kab/Kota/Regency/ <i>Municipality Pharmacy Warehouse</i>
RB	: Rumah Bersalin/ <i>Delivery House</i>
Pustu	: Puskesmas pembantu/ <i>Auxiliary Public Health Center</i>
BP	: Balai Pengobatan/ <i>Polyclinic</i>
TPS	: Tempat Pembuangan Sampah Sementara / <i>landfill</i>
Jamkesmas	: Jaminan kesehatan masyarakat miskin/ <i>Poor public health insurance</i>
PJKMU	: Program Jaminan Kesehatan Masyarakat Umum/ <i>General Public Health Insurance Program</i>
SIUP	: Surat Ijin Usaha Perdagangan/ <i>Trading Permission Letter</i>
TDP	: Tanda Daftar Perusahaan/ <i>Company Registration Identity</i>
API	: Angka Pengenal Importir/ <i>Importer's Identity Number</i>

Luas Desa/Kelurahan di Kecamatan Silungkang 2021

Total Area of Villages/Kelurahan in Silungkang Subdistrict 2021



Skala 1:100503

0 1 2 km



Sumber:

1. Peta Batas Desa
2. Wilayah Kerja Statistik-BPS

LEGENDA

- 001 : Silungkang Oso
- 002 : Taratak Boncah
- 003 : Muaro Kalaban
- 004 : Silungkang Tigo
- 005 : Silungkang Duo

PENJELASAN TEKNIS

1. Data keadaan geografis dikumpulkan dari Badan Pertanahan Nasional Kota Sawahlunto dan Kantor Kecamatan Silungkang.
2. Secara astronomis, Kecamatan Silungkang terletak antara 100,4° BT, 0,41 ° LS.
3. Berdasarkan posisi geografis, Kecamatan Silungkang berbatasan dengan Kecamatan Lembah Segar di sebelah utara. Di sebelah selatan dan barat berbatasan dengan Kecamatan IX Koto Sei Lasi, Kabupaten Solok. Di sebelah timur berbatasan dengan Kecamatan Kupitan, Kabupaten Sijunjung.
4. Kecamatan Silungkang merupakan kecamatan terkecil di Kota Sawahlunto, dengan luas 32,93 Km² atau 12,04 persen dari luas Kota Sawahlunto.
5. Kecamatan Silungkang terdiri dari 5 (lima) desa, yaitu Desa Silungkang Oso, Desa Taratak Boncah, Desa Muaro Kalaban, Desa Silungkang Tigo, dan Desa Silungkang Duo. Desa dengan luas terkecil adalah Desa Silungkang Duo dengan luas 4,22 Km² atau 12,81 persen dari luas Kecamatan Silungkang. Desa terluas adalah Desa Muaro Kalaban dengan luas 8,58 Km² atau 26,05 persen dari luas Kecamatan Silungkang.

TECHNICAL NOTES

1. *Geographical data were collected from the National Land Agency of Sawahlunto Municipality and the Silungkang Subdistrict Office.*
2. *Astronomically, the Silungkang Subdistrict is located between 100.4° East, 0.41° South.*
3. *Based on geographical position, Silungkang Subdistrict is bordered by Lembah Segar Subdistrict in the north. In the south and west bordering Subdistrict IX Koto Sei Lasi, Solok Regency. In the east it is bordered by Kupitan Subdistrict, Sijunjung Regency.*
4. *Silungkang Subdistrict is the smallest subdistrict in Sawahlunto Municipality, with an area of 32.93 Km² or 12.04 percent of Sawahlunto Municipality area.*
5. *Silungkang Subdistrict consists of 5 (five) villages, namely Silungkang Oso, Taratak Boncah, Muaro Kalaban, Silungkang Tigo, and Silungkang Duo. The village with the smallest area is Desa Silungkang Duo with an area of 4.22 Km² or 12.81 percent of the area of Silungkang Subdistrict. The largest village is Muaro Kalaban Village with an area of 8.58 Km² or 26.05 percent of the area of Silungkang Subdistrict.*

ULASAN

Posisi astronomis Kecamatan Silungkang terletak pada 100,40 Bujur Timur 0,410 Lintang Selatan. Kecamatan Silungkang tercatat memiliki luas wilayah sekitar 32,93 Km², dan ketinggian dari permukaan laut maksimum 650 meter dan minimum 260 meter.

Sampai akhir tahun 2021 Kecamatan Silungkang terdiri dari 5 (lima) desa/kelurahan definitif, dimana Desa Muaro Kalaban memiliki wilayah paling luas, yakni 8,58 Km², sedangkan Desa Silungkang Duo memiliki luas terkecil, yakni 4,22 Km².

Sebagian besar Lahan di Kecamatan Silungkang pada tahun 2021 digunakan untuk Kebun Campuran, dengan persentase 29,92 %, Semak/Alang-alang 42,15% dan Tegal/Kebun/Ladang/Huma 10%. Sedangkan Sebagian kecilnya digunakan untuk perkebunan 0,38% dan Kantor/Industri 0,48%.

Status kepemilikan tanah penduduk di Kecamatan Silungkang tahun 2021 Sebagian besar adalah Jenis Status Hak Milik dengan jumlah 1 634. Hak Guna Bangunan sejumlah 25, dan Hak Pakai 27.

DESCRIPTION

The astronomical position of Silungkang Subdistrict is located at 100.40 East Longitude 0.410 South Latitude. Silungkang Subdistrict is recorded to have an area of about 32.93 Km², a maximum height of 650 meters from sea level, and a minimum of 260 meters.

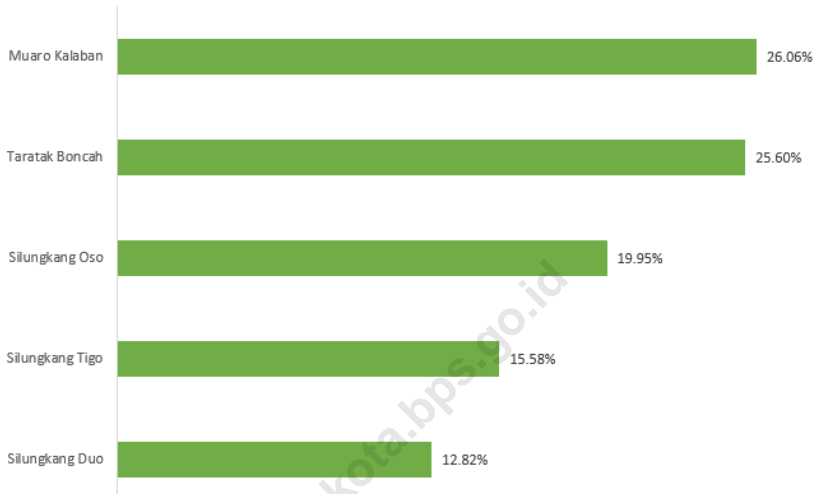
Until the end of 2021, Silungkang Subdistrict consists of 5 (five) definitive villages/kelurahan, of which Muaro Kalaban Village has the largest area, which is 8.58 Km², while Silungkang Duo Village has the smallest area, which is 4.22 Km².

Most of the land in Silungkang Subdistrict in 2021 is used for mixed gardens, with a percentage of 29.92%, bushes/along 42.15%, and Tegal/gardens/fields/huma 10%. Meanwhile, a small portion is used for plantations of 0.38% and 0.48% for Office/Industry.

The land ownership status of residents in Silungkang Subdistrict in 2021 is mostly Type of Ownership Status with a total of 1 634. Building Use Rights of 25, and Use of Use Rights 27.

Gambar 1.1
Figures

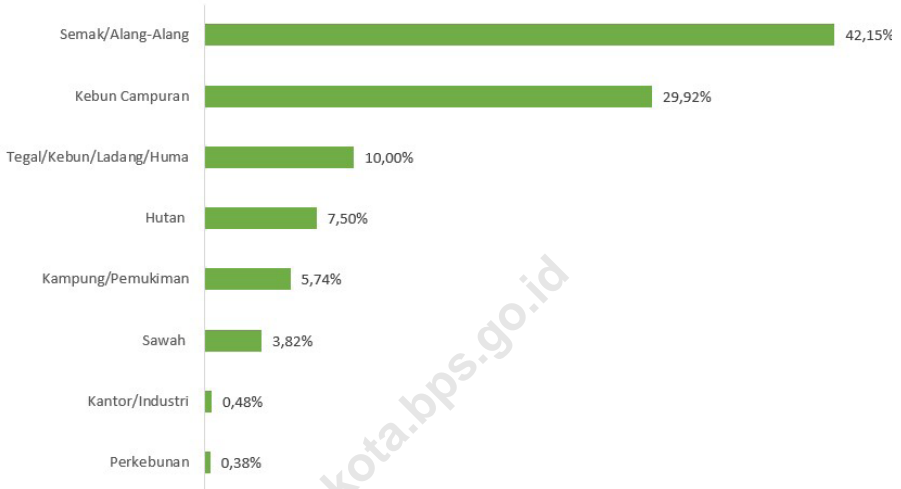
Persentase Luas Kecamatan Silungkang Dirinci menurut Desa (%), 2021
Percentage of Total Area by Village in Silungkang (%), 2021



Sumber/Source : Kantor Kecamatan Silungkang
Silungkang Subdistrict Office

Gambar 1.2
Figures

Persentase Luas Tanah/Lahan di Kecamatan Silungkang Dirinci Menurut Penggunaannya, 2021
Percentage of Total Area by The Land Use in Silungkang Subdistrict, 2021



Sumber/Source: *Badan Pertanahan Nasional Kota Sawahlunto*
National Land Agency Sawahlunto Municipality

1.1 KEADAAN GEOGRAFI GEOGRAPHY CONDITION

Tabel 1.1.1 Luas Daerah Menurut Desa/Kelurahan di Kecamatan Silungkang, 2021
Table 1.1.1 Total Area by Villages/Kelurahan in Silungkang Subdistrict, 2021

Desa/Kelurahan <i>Village/Kelurahan</i>	Ibukota Desa <i>Capital of Village</i>	Luas <i>Total Area</i> (km ² /sq.km)	Persentase terhadap Luas Kecamatan <i>Percentage to Subdistrict Area</i>
(1)	(2)	(3)	(4)
Silungkang Oso	Lubuk Kubang	6,57	19.95
Taratak Boncah	Balai-Balai	8,43	25.60
Muaro Kalaban	Balai-Balai	8,58	26.06
Silungkang Tigo	Stasiun	5,13	15.58
Silungkang Duo	Tengah Sawah	4,22	12.82
Kecamatan Silungkang		32,93	100.00

Sumber/Source : Kantor Kecamatan Silungkang
Silungkang Subdistrict Office

Tabel 1.1.2 **Jarak ke Ibukota Kecamatan, Ibukota Kabupaten/ Kota, dan Ibu Kota Provinsi Menurut Desa/Kelurahan di Kecamatan Silungkang (km), 2021**
Distance to the Subdistrict Capital, Regency/Municipal Capital, and Province Capital by Villages/Kelurahan in Silungkang Subdistrict (km), 2021

Desa Village	Jarak Ke Kantor (km) Distance to the Office (km)		
	Kecamatan Subdistrict	Balaikota Town Hall	Gubernur Governor
(1)	(2)	(3)	(4)
Silungkang Oso	5	12	81
Taratak Bancah	8	15	96
Muarokalaban	1	8	87
Silungkang Tigo	3	10	82
Silungkang Duo	4	11	83

Sumber/Source : Kantor Kecamatan Silungkang
 Silungkang Subdistrict Office

Tabel 1.1.3
Table

Letak Geografis, Batas Daerah, Luas Wilayah, Temperatur, Ketinggian dari Permukaan Laut dan Sungai di Kecamatan Silungkang, 2021
Geographical Location, Regional Boundary, Total Area, Temperature, Height by Sea and River Level in Silungkang Subdistrict (km), 2021

Uraian Description		Keterangan Information	
(1)		(2)	
Letak Geografis	100,4 ° BT		
	0,41 ° LS		
Batas Daerah			
Sebelah Utara	Kecamatan Lembah Segar		
Sebelah Selatan	Kec. IX Kt. Sei Lasi, Kab. Solok		
Sebelah Barat	Kec. IX Kt. Sei Lasi, Kab. Solok		
Sebelah Timur	Kec. Kupitan, Kab. Sijunjung		
Luas			
	32,93 Km ²		
Temperatur			
	Maksimum	32 ° C	
	Minimum	27 ° C	
Ketinggian dari			
	Maksimum	650 meter	
Permukaan Laut			
	Minimum	260 meter	
Sungai			
	Batang Lasi		

Sumber/Source : Kantor Kecamatan Silungkang
Silungkang Subdistrict Office

Tabel 1.1.4 **Persentase Luas Lahan di Kecamatan Silungkang Dirinci Menurut Penggunaannya, 2021**
Table **Percentage of Total Area by Land Use in Silungkang Subdistrict, 2021**

Jenis Penggunaan <i>Type of use</i>	Persentase (%) <i>Percentage (%)</i>
(1)	(2)
Kampung/Pemukiman/ <i>Village/Settlement</i>	5,74
Kantor/Industri/ <i>Office/Industrial</i>	0,48
Sawah / <i>Ricefield</i>	3,82
Tegal/Kebun/Ladang/Huma/ <i>Tegal/Garden/Field/Huma</i>	10,00
Kebun Campuran/ <i>Mixed Garden</i>	29,92
Perkebunan/ <i>Plantation</i>	0,38
Hutan / <i>Forest</i>	7,50
Semak/Alang-Alang/ <i>Shrubs/Reeds</i>	42,15
Kolam/Tebat/Empang/Danau/ <i>Pond/Field/Pond/Lake</i>	-
Tanah Terbuka/Tandus/Rusak/ <i>Open/Barren/Broken Land</i>	-
Taman Rekreasi/Olah Raga/ <i>Recreational/Sports Park</i>	-
Batu Bara/ <i>Coal</i>	-
Rumah Sakit/ <i>Hospital</i>	-
PLTU/ <i>Electric steam power plant</i>	-
Jumlah/Total	100,00

Sumber/Source: Badan Pertanahan Nasional Kota Sawahlunto
 National Land Agency Sawahlunto Municipality

Tabel 1.1.5
Table

**Status Pemilikan Tanah Dirinci Menurut Jenis Hak di
Kecamatan Silungkang, 2021**
*Land Ownership Status by Type of Right in Silungkang
Subdistrict, 2021*

Jenis Status Hak <i>Type of right status</i>	Jumlah <i>Total</i>
(1)	(2)
Hak Milik	1 634
Hak Guna Bangunan	25
Hak Pakai	27
Hak Pengelolaan	-
Hak Guna Usaha	-
Jumlah/Total	1 686

Sumber/Source: Badan Pertanahan Nasional Kota Sawahlunto
National Land Agency Sawahlunto Municipality

Tabel 1.1.6 **Pembuatan Sertifikat Tanah di Kecamatan Silungkang Menurut Jenis Sertifikat, 2021**
Number of Land Certificate Has Made by Type of Certificate in Silungkang Subdistrict, 2021

Jenis Sertifikat <i>Type of Certificate</i>	Jumlah <i>Total</i>
(1)	(2)
Hak Milik	18
Hak Guna Bangunan	-
Hak Pakai	2
Hak Pengelolaan	-
Hak Guna Usaha	-
Jumlah/Total	20

Sumber/Source: Badan Pertanahan Nasional Kota Sawahlunto
 National Land Agency Sawahlunto Municipality

2

Pemerintahan *Government*

Jumlah PNS Kantor Kecamatan Silungkang 2021

Civil Servant in Silungkang Subdistrict Office 2021



Laki-laki
Male **10**

Perempuan
Female **9**

Jumlah PNS Kantor Kecamatan Silungkang Menurut Tingkat Pendidikan 2021

Civil Servant in Silungkang Subdistrict Office By Education Level 2021



**SD dan SLTP
sederajat**

Primary School and
Junior High School

-
Orang
Person

**SLTA
sederajat**

Senior High School

7
Orang
Person

**D1, D2,
dan D3**

D1, D2, and D3

1
Orang
Person

**S1, S2,
dan S3**

S1, S2, and S3

12
Orang
Person

PENJELASAN TEKNIS

1. Data Pemerintahan dikumpulkan dari Kantor Kecamatan Silungkang dan Komisi Pemilihan Umum Kota Sawahlunto.
2. Anggota Dewan Perwakilan Rakyat Daerah (DPRD) dipilih melalui pemilihan umum (pemilu) dan dilantik dalam masa jabatan lima tahun.
3. Susunan Pemerintahan Republik Indonesia terdiri dari presiden, wakil presiden, lembaga tinggi negara, kementerian, setingkat menteri, dan Lembaga Pemerintahan Non Kementerian (LPNK).

TECHNICAL NOTES

1. *Government data collected from office Silungkang district and General Election Commisisions of Sawahlunto Municipality*
2. *A member of regional legislative chosen by general election and sworn in a term of five years.*
3. *Structure of government the republic of Indonesia consist of President, Vice President, State Institution, Ministry, Ministerial Level, and Non Ministerial Government (LPNK).*

ULASAN

Wilayah administratif Kecamatan Silungkang terdiri dari 21 Dusun, dimana 4 Dusun berada di Desa Silungkang Oso, 3 Dusun di Desa Taratak Bancah, 6 Dusun di Desa Muaro Kalaban, 5 Dusun di Silungkang Tigo, dan 3 Dusun di Silungkang Duo.

Sementara itu, Jumlah Pegawai Negeri Sipil di Pemerintah Daerah Kecamatan Silungkang berjumlah 19 orang, 10 diantaranya laki-laki, dan 9 lainnya perempuan. Dimana, Sebagian besar pendidikannya adalah DIV/S1 yaitu sebanyak 10 Orang, dan sebagian besar golongannya adalah golongan III, yaitu sebanyak 14 orang.

Pada hasil Pemilihan Umum periode 2019-2024, Perolehan Suara Terbesar untuk keanggotaan DPR Tk. II Kota Sawahlunto diduduki oleh Partai Keadilan dan Persatuan Indonesia dengan 1 184 suara, diikuti oleh Partai Amanat Nasional dengan 961 suara, Partai Demokrat dengan 884 suara, Partai Golongan Karya 593 suara, Partai Nasdem dengan 535 suara, dan Partai Keadilan Sejahtera dengan 449 suara.

Untuk Pemilihan Umum periode 2019-2024, Perolehan Suara Terbesar untuk keanggotaan DPR Tk. I Kota Sawahlunto diduduki oleh Partai Keadilan dan Persatuan Indonesia dengan 1 303 suara, diikuti oleh Partai Amanat Nasional dengan 859 suara, lalu Partai Demokrasi Indonesia

DESCRIPTION

The administrative area of Silungkang Subdistrict consists of 21 Hamlets, of which 4 are located in Silungkang Oso Village, 3 Hamlets in Taratak Bancah Village, 6 Hamlets in Muaro Kalaban Village, 5 Hamlets in Silungkang Tigo, and 3 Hamlets in Silungkang Duo.

The number of civil servants in the Silungkang Subdistrict Government is 20 people, 11 of them are men, and 9 are women. Where, most of the education is DIV and S1 as many as 10 people. And most of the group is Group III, which is as many as 14 people.

The results of the 2019-2024 election shows, the largest vote gain for the membership of the DPR Lv. II Sawahlunto Municipality was occupied by the Keadilan dan Persatuan Indonesia Party with 1 184 votes, followed by the Amanat Nasional Party with 961 votes, the Demokrat Party with 884 votes, the Golkar Party with 593 votes, the Nasdem Party with 535 votes, and the Keadilan Sejahtera Party with 449 votes.

For the 2019-2024 general election, the largest vote gain for the membership of the DPR Tk. I Kota Sawahlunto was occupied by the Keadilan dan Persatuan Indonesia Party with 1 303 votes, followed by the Amanat Nasional Party with 859 votes, then the Demokrasi Indonesia Perjuangan Party with 713 votes, the Bulan Bintang Party with 578 votes, followed by the Nasdem

Perjuangan dengan 713 suara, Partai Bulan Bintang 578 suara, diikuti oleh Partai Nasdem dengan 440 suara, dan Partai Gerakan Indonesia Raya dengan 425 suara.

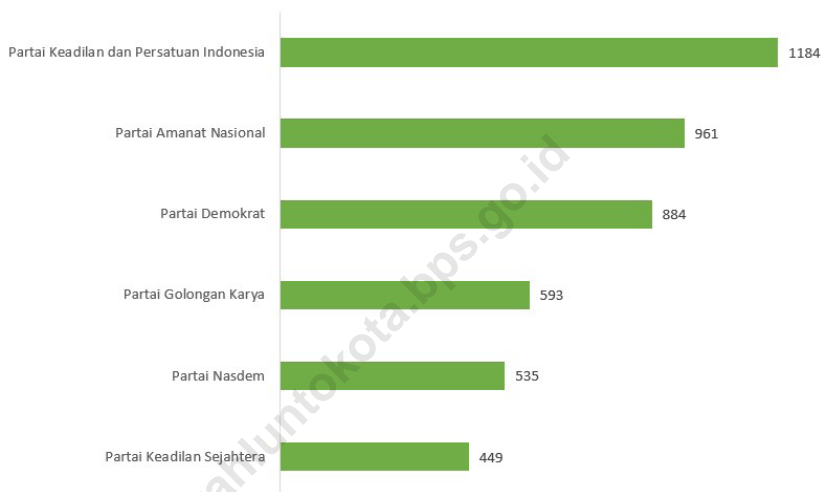
Sedangkan untuk Pemilihan Umum periode 2019-2024, Perolehan Suara Terbesar untuk keanggotaan DPR RI diduduki oleh Partai Amanat Nasional 1 282 suara, diikuti oleh Partai Nasdem dengan 1 145 suara, Partai Gerakan Indonesia Raya dengan 961 suara, Partai Demokrat 455 suara, Partai Golongan Karya 388 suara, dan Partai Keadilan Sejahtera 330 suara.

Party with 440 votes, and the Gerakan Indonesia Raya Party with 425 votes.

As for the 2019-2024 General Elections, the largest vote gain for the membership of the Indonesian House of Representatives was occupied by the Amanat Nasional Party with 1 282 votes, followed by the Nasdem Party with 1 145 votes, the Gerakan Indonesia Raya Party with 961 votes, the Democratic Party 455 votes, the Golkar Party. 388 votes, and the Keadilan Sejahtera Party 330 votes.

Gambar 2.1
Figures

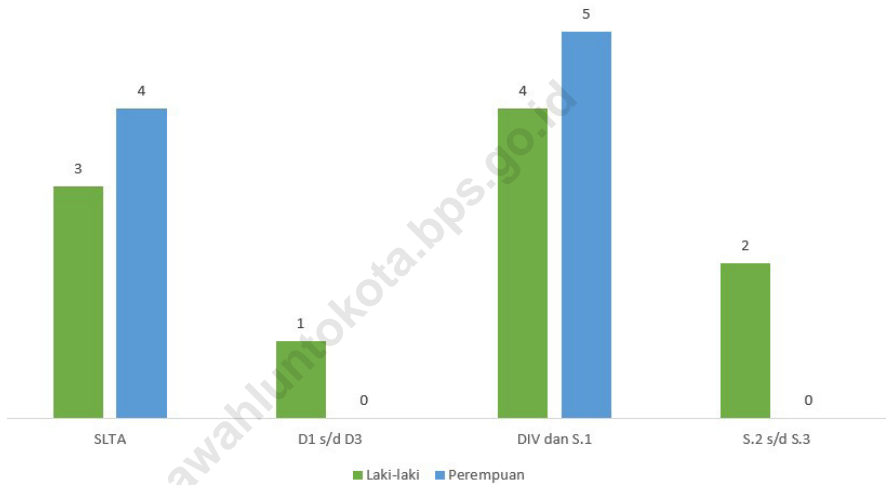
Perolehan Suara Enam Partai Terbesar di Kecamatan Silungkang untuk Keanggotaan DPRD Tk. II Kota Sawahlunto, Hasil Pemilihan Umum periode 2019-2024
Most of the Votes Acquired by Six Political Parties in Silungkang Subdistrict for Refional House of Representatives Membership Tk.II in Sawahlunto Municipality, General Election Result 2019-2024



Sumber/Source : KPU Kota Sawahlunto
General Election Commissions Sawahlunto Municipality

Gambar 2.2
Figures

Jumlah Pegawai Negeri Sipil Kantor Kecamatan Silungkang Dirinci Menurut Tingkat Pendidikan dan Jenis Kelamin, 2021
Number of Civil Servants in Silungkang Subdistrict Office by Education Level and Gender, 2021



Sumber/Source: Kantor Kecamatan Silungkang
Silungkang Subdistrict Office

2.1 WILAYAH ADMINISTRATIF ADMINISTRATIVE AREA

Tabel 2.1.1 Jumlah Rukun Warga (RW), Rukun Tetangga (RT), dan Dusun Menurut Desa/Kelurahan di Kecamatan Silungkang, 2021
Table *Number of Rukun Warga, Rukun Tetangga, and Sub Village by Villages'/Kelurahan in Silungkang Subdistrict, 2021*

Desa Village	Jumlah RT Total RT	Jumlah RW Total RW	Jumlah Dusun Total Sub Village
(1)	(2)	(3)	(4)
Silungkang Oso	-	-	4
Taratak Boncah	-	-	3
Muaro Kalaban	-	-	6
Silungkang Tigo	-	-	5
Silungkang Duo	-	-	3
Jumlah		-	21

Sumber/Source: Kantor Kecamatan Silungkang
Silungkang Subdistrict Office

Tabel
Table 2.1.2

Nama Desa dan Dusun di Kecamatan Silungkang, 2021
Name of Village and Sub Village in Silungkang Subdistrict, 2021

Desa Village	Dusun Sub Village
(1)	(2)
1. Desa Siungkang Oso	1. Lubuk Kubang
	2. Sungai Cacang
	3. Sawah Darek
	4. Kebun Jeruk
2. Desa Taratak Boncah	1. Balai-Balai
	2. Limau Kambing
	3. Koto Tinggi
3. Desa Muaro Kalaban	1. Balai-Balai
	2. Sawah Taratak
	3. Sawah Talang
	4. Sungai Loban
	5. Tambun Batu
	6. Sawah Tambang
4. Desa Silungkang Tigo	1. Stasiun
	2. Bukit Kuning
	3. Pasar Baru
	4. Pasar Usang
	5. Lubuak Nan Godang

Bersambung/To Be Continued..

Lanjutan Tabel/*Continued Table 2.1.2*

Desa Village	Dusun Sub Village
(1)	(2)
5. Desa Silungkang Duo	1. Talang Tului
	2. Tengah Sawah
	3. Rumbio

Sumber/*Source*: Kantor Kecamatan Silungkang
Silungkang Subdistrict Office

<https://sawahluntokota.bps.go.id>

2.2 SUMBER DAYA MANUSIA HUMAN RESOURCES

Tabel 2.2.1 Jumlah Pegawai Negeri Sipil Menurut Desa/Kelurahan dan Jenis Kelamin di Pemerintah Daerah Kecamatan Silungkang, 2021
Table *Number of Civil Servants by Village/Kelurahan and Gender in the Regional Government of Silungkang Subdistrict, 2021*

Pemerintah Daerah <i>Local Government</i>	Laki-Laki <i>Male</i>	Perempuan <i>Female</i>	Jumlah <i>Total</i>
(1)	(2)	(3)	(4)
Kantor Desa Silungkang Oso	-	-	-
Kantor Desa Taratak Boncah	-	-	-
Kantor Desa Muaro Kalaban	-	-	-
Kantor Desa Silungkang Tigo	-	-	-
Kantor Desa Silungkang Duo	-	-	-
Kantor Kecamatan Silungkang	10	9	19

Sumber/Source: Kantor Kecamatan Silungkang
Silungkang Subdistrict Office

Tabel
Table 2.2.2

**Jumlah Pegawai Negeri Sipil Kantor Kecamatan
Silungkang Dirinci Menurut Tingkat Pendidikan dan Jenis
Kelamin, 2021**
*Number of Civil Servants in Silungkang Subdistrict Office by
Education Level and Gender, 2021*

Pendidikan Education	Jenis Kelamin Gender		Jumlah Total
	Laki-laki Male	Perempuan Female	
(1)	(2)	(3)	(4)
1. SD Primary School	-	-	-
2. SLTP Junior High School	-	-	-
3. SLTA Senior High School	3	4	7
4. D1 s/d D3 Akta I to Akta III	1	-	1
5. DIV dan S.1 Under Graduate/Bachelor	4	5	9
6. S.2 s/d S.3 Graduate to Post Graduate	2	-	2
Jumlah	10	9	19

Sumber/Source: Kantor Kecamatan Silungkang
Silungkang Subdistrict Office

Tabel
Table 2.2.3

**Jumlah Pegawai Negeri Sipil Kantor Kecamatan
Silungkang Dirinci Menurut Golongan dan Jenis Kelamin,
2021**
*Number of Civil Servants in Silungkang Subdistrict Office by
Group and Gender Level and Gender, 2021*

	Golongan Group	Jenis Kelamin Gender		Jumlah Total
		Laki-laki Male	Perempuan Female	
	(1)	(2)	(3)	(4)
1.	I	-	-	-
2.	II	3	1	4
3.	III	5	8	13
4.	IV	2	-	2
Jumlah /Total		10	9	19

Sumber/Source: Kantor Kecamatan Silungkang
Silungkang Subdistrict Office

2.3 DEWAN PERWAKILAN RAKYAT DAERAH REGIONAL HOUSE OF REPRESENTATIVES

Tabel
Table 2.3.1

Perolehan Suara Enam Partai Terbesar di Kecamatan Silungkang untuk Keanggotaan DPRD Tk. II Kota Sawahlunto, Hasil Pemilihan Umum periode 2019-2024
Most of the Votes Acquired by Six Political Parties in Silungkang Subdistrict for Refional House of Representatives Membership Tk.II in Sawahlunto Municipality, General Election Result 2019-2024

Nama Partai <i>Name of Partai</i>	Jumlah Suara <i>Total</i>
(1)	(2)
1. Partai Keadilan dan Persatuan Indonesia	1 184
2. Partai Amanat Nasional	961
3. Partai Demokrat	884
4. Partai Golongan Karya	593
5. Partai Nasdem	535
6. Partai Keadilan Sejahtera	449
Jumlah	4 606

Sumber/Source : KPU Kota Sawahlunto
General Election Commissions Sawahlunto Municipality

Tabel 2.3.2
Table

Perolehan Suara Enam Partai Terbesar di Kecamatan Silungkang untuk Keanggotaan DPRD Tk. I Kota Sawahlunto, Hasil Pemilihan Umum periode 2019-2024
Most of the Votes Acquired by Six Political Parties in Silungkang Subdistrict for Refional House of Representatives Membership Tk.I in Sawahlunto Municipality, General Election Result 2019-2024

Nama Partai <i>Name of Partai</i>	Jumlah Suara <i>Total</i>
(1)	(2)
1. Partai Keadilan dan Persatuan Indonesia	1 303
2. Partai Amanat Nasional	859
3. Partai Demokrasi Indonesia Perjuangan	713
4. Partai Bulan Bintang	578
5. Partai Nasdem	440
6. Partai Gerakan Indonesia Raya	425
Jumlah	4 318

Sumber/Source : KPU Kota Sawahlunto
General Election Commissions Sawahlunto Municipality

Tabel 2.3.3
Table

Perolehan Suara Enam Partai Terbesar di Kecamatan Silungkang untuk Keanggotaan DPR RI, Hasil Pemilihan Umum periode 2019-2024
Most of the Votes Acquired by Six Political Parties in Silungkang Subdistrict for Indonesian House of Representatives Membership, General Election Result 2019-2024

Nama Partai <i>Name of Partai</i>	Jumlah Suara <i>Total</i>
(1)	(2)
1. Partai Amanat Nasional	1 282
2. Partai Nasdem	1 145
3. Partai Gerakan Indonesia Raya	961
4. Partai Demokrat	455
5. Partai Golongan Karya	388
6. Partai Keadilan Sejahtera	330
Jumlah	4 561

Sumber/Source : KPU Kota Sawahlunto
General Election Commissions Sawahlunto Municipality

3

Penduduk *Population*

Jumlah Penduduk Kecamatan Silungkang 2021

Number of Population in Silungkang Subdistrict 2021

Laki-laki
Male

5.908



Perempuan
Female

5.824



Kelahiran
Nativity

131 Orang
Person



Kematian
Mortality

63 Orang
Person



Penduduk Pindah
Population Migrations

261 Orang
Person



Penduduk Datang
Population Arrivals

199 Orang
Person

Kepadatan Penduduk Kecamatan Silungkang 2021

Population Density in Silungkang Subdistrict 2021

356,27 Jiwa/Km²
Soul/Km²

Sex Ratio Penduduk Kecamatan Silungkang 2021

Sex Ratio in Silungkang Subdistrict 2021

101,44



PENJELASAN TEKNIS

1. Rasio Jenis Kelamin adalah perbandingan antara jumlah penduduk laki-laki dengan jumlah penduduk perempuan pada suatu daerah dan waktu tertentu. Biasa dinyatakan dengan banyak penduduk laki-laki untuk 100 penduduk perempuan
2. Kepadatan penduduk adalah rata-rata banyaknya penduduk yang mendiami setiap 1 km persegi. Diperoleh dengan membagi jumlah penduduk dengan luas wilayah

TECHNICAL NOTES

1. *Gender Ratio is the ratio between the number of male population and female population in a certain area and time. Usually expressed as the number of male residents for 100 female residents*
2. *Population density is the average number of people inhabiting every 1 sq km. It is obtained by dividing the total population by the area*

<https://sawahluntokota.bps.go.id>

ULASAN

Jumlah penduduk Kecamatan Silungkang pada tahun 2021 adalah sebanyak 11 732 jiwa, yang terdiri dari 5 908 laki-laki dan 5 824 perempuan dengan rasio jenis kelamin sebesar 101,44 artinya setiap 101 jiwa penduduk laki-laki terdapat 100 jiwa penduduk perempuan.

Kepadatan penduduk Kecamatan Silungkang adalah sebesar 356,27 Jiwa/Km². Adapun kepadatan penduduk tertinggi di Kecamatan Silungkang berada di Desa Muaro Kalaban sebesar 667,6 Jiwa/Km² sedangkan kepadatan penduduk terendah berada di Desa Taratak Bancah, yaitu sebesar 86,24 Jiwa/Km².

Pada tahun 2021 terdapat total kelahiran sebanyak 131 kelahiran di Kecamatan Silungkang, dimana 72 diantaranya berjenis kelamin laki-laki dan 59 lainnya berjenis kelamin perempuan. Adapun jumlah kelahiran terbanyak berada di Desa Muaro Kalaban, yaitu sebanyak 62 kelahiran.

Sedangkan, pada tahun 2021 tercatat sebanyak 63 kematian di Kecamatan Silungkang. Dimana, 41 diantaranya berjenis kelamin laki-laki, dan 22 lainnya berjenis kelamin perempuan. Adapun jumlah kematian terbesar berada di desa Muaro Kalaban dan Desa Silungkang Tigo, yaitu masing-masing 17 kematian.

DESCRIPTION

The population of Silungkang Subdistrict in 2021 is 11 732 people, consisting of 5 908 men and 5 824 women with a sex ratio of 101.44 meaning that for every 101 male population there are 100 female residents.

The population density of Silungkang is 356.27 people/km². The highest population density in Silungkang is in Muaro Kalaban of 667.6 People/Km² while the lowest population density is in Taratak Bancah, which is 86.24 People/Km².

In 2021, the total is 131 cases in Silungkang, of which 72 are male and 59 are female. The highest number of births was in Muaro Kalaban, which was 62 births.

Meanwhile, in 2021 there were 63 deaths recorded in Silungkang, where 41 of them are male and 22 are female. The largest number of deaths were in Muaro Kalaban and Silungkang Tigo villages, with 17 deaths each.

The number of residents coming to Silungkang Subdistrict, were 199 people, of which 115 were male and 84 were female. While the number of people moving from Silungkang Subdistrict was 261 people, including 153 men and 108 women.

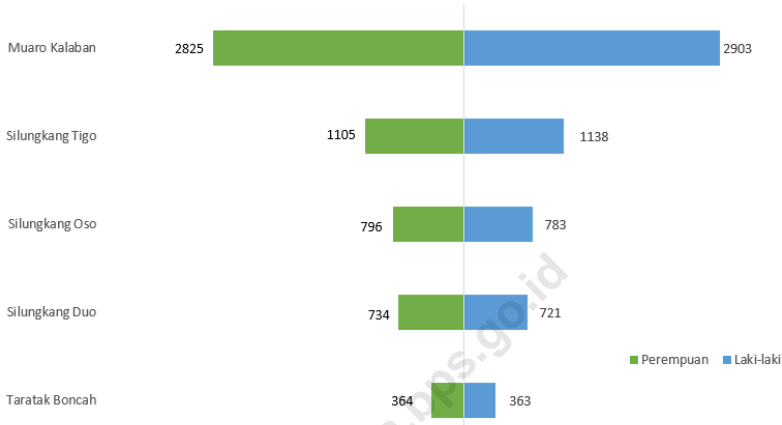
POPULATION

Untuk data jumlah penduduk datang di Kecamatan Silungkang, tercatat sebanyak 199 Jiwa, dimana 115 diantaranya berjenis kelamin laki-laki dan 84 lainnya berjenis kelamin perempuan. Sedangkan jumlah pindah dari Kecamatan Silungkang sebanyak 261 Jiwa, diantaranya 153 orang laki-laki dan 108 orang perempuan.

<https://sawahluntokota.bps.go.id>

Gambar 3.1
Figures

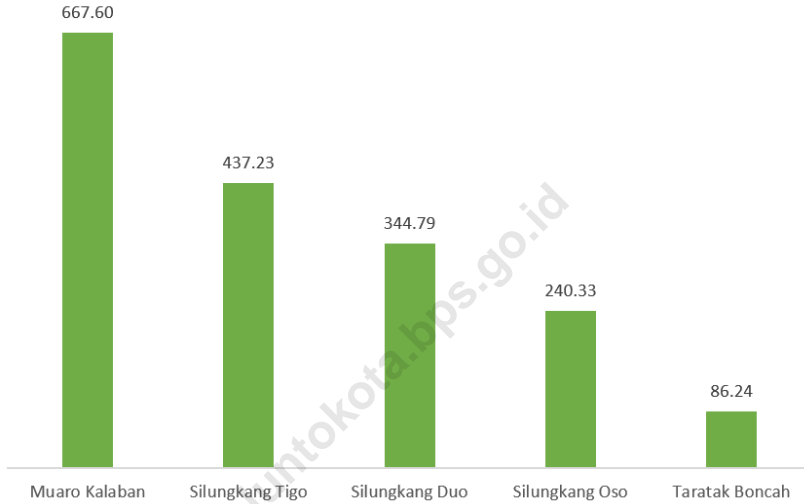
Jumlah Penduduk Menurut Desa/Kelurahan dan Jenis Kelamin di Kecamatan Silungkang, 2021
Number of Population by Village/Kelurahan and Gender in Silungkang Subdistrict, 2021



Sumber/Source: Dinas Kependudukan dan Pencatatan Sipil Kota Sawahlunto
Population and Civil Registration Service in Sawahlunto Municipality

Gambar 3.2
Figures

Kepadatan Penduduk Menurut Desa/Kelurahan dan Jenis Kelamin di Kecamatan Silungkang, 2021
Population Density by Village/Kelurahan and Gender in Silungkang District, 2021



Sumber/Source: Dinas Kependudukan dan Pencatatan Sipil Kota Sawahlunto
Population and Civil Registration Service in Sawahlunto Municipality

Tabel 3.1
Table

Penduduk, Distribusi Persentase Penduduk, Kepadatan Penduduk, Rasio Jenis Kelamin Penduduk Menurut Desa/ Kelurahan di Kecamatan Silungkang, 2021
Population, Percentage Distribution of Population, Population Density, and Population Sex Ratio by Villages/ Kelurahan in Silungkang Subdistrict, 2021

Desa/Kelurahan Village/Kelurahan	Penduduk/Population		
	Laki-Laki/Male	Perempuan/Female	Jumlah/Total
(1)	(2)	(3)	(4)
Silungkang Oso	783	796	1 579
Taratak Boncah	363	364	727
Muaro Kalaban	2 903	2 825	5 728
Silungkang Tigo	1 138	1 105	2 243
Silungkang Duo	721	734	1 455
Kecamatan Silungkang	5 908	5 824	11 732

Bersambung/To Be Continued..

Lanjutan Tabel/Continued Table 3.1

Desa/Kelurahan Village/Kelurahan	Persentase Penduduk Percentage of Total Population	Kepadatan Penduduk (per Km ²) Population Density per sq.km	Rasio Jenis Kelamin Penduduk Population Sex Ratio
(1)	(5)	(6)	(7)
Silungkang Oso	13,46	240,33	98,37
Taratak Boncah	6,20	86,24	99,73
Muaro Kalaban	48,82	667,60	102,76
Silungkang Tigo	19,12	437,23	102,99
Silungkang Duo	12,40	344,79	98,23
Kecamatan Silungkang	100,00	356,27	101,44

Sumber/Source: Dinas Kependudukan dan Pencatatan Sipil Kota Sawahlunto
Population and Civil Registration Service in Sawahlunto Municipality

Tabel
Table 3.2

Jumlah Penduduk Menurut Kelompok Umur dan Jenis Kelamin di Kecamatan Silungkang, 2021
Population by Age Groups and Sex in Silungkang Subdistrict, 2021

Kelompok Umur <i>Age Groups</i>	Jenis Kelamin/ <i>Sex</i>		
	Laki-Laki <i>Male</i>	Perempuan <i>Female</i>	Jumlah <i>Total</i>
(1)	(2)	(3)	(4)
0-4	397	406	803
5-9	555	504	1059
10-14	604	547	1151
15-19	566	514	1080
20-24	557	506	1063
25-29	441	400	841
30-34	374	365	739
35-39	444	426	870
40-44	450	404	854
45-49	379	416	795
50-54	320	311	631
55-59	280	306	586
60-64	213	227	440
65+	328	492	820
Kecamatan Silungkang	5 908	5 824	11 732

Sumber/Source: Dinas Kependudukan dan Pencatatan Sipil Kota Sawahlunto
Population and Civil Registration Service in Sawahlunto Municipality

Tabel 3.3
Table

Jumlah Pengurusan KTP dan KK di Kecamatan Silungkang, 2021
Number of Indonesian Identity Card And Family Card Arrangement in Silungkang Subdistrict, 2021

	Bulan Month	Jumlah Pengurusan KTP/ Number of Identity Cards Handled	Jumlah Pengurusan KK/ Number of Family Cards Handled
	(1)	(2)	(3)
1.	Januari	166	470
2.	Februari	88	245
3.	Maret	106	152
4.	April	79	109
5.	Mei	57	72
6.	Juni	87	107
7.	Juli	95	50
8.	Agustus	152	116
9.	September	165	138
10.	Oktober	15	67
11.	November	15	142
12.	Desember	17	108
	Jumlah/Total	1 042	1 776

Sumber/Source: Dinas Kependudukan dan Pencatatan Sipil Kota Sawahlunto
Population and Civil Registration Service in Sawahlunto Municipality

Tabel
Table 3.4

Jumlah Kelahiran di Kecamatan Silungkang Dirinci Menurut Desa dan Jenis Kelamin, 2021
Number of Birth Silungkang Subdistrict by Village and Gender, 2021

	Desa Village	Kelahiran Birth		Jumlah Total
		Laki-laki Male	Perempuan Female	
	(1)	(2)	(3)	(4)
1.	Silungkang Oso	16	9	25
2.	Taratak Boncah	7	10	17
3.	Muaro Kalaban	34	28	62
4.	Silungkang Tigo	10	7	17
5.	Silungkang Duo	5	5	10
	Jumlah/Total	72	59	131

Sumber/Source: Dinas Kependudukan dan Pencatatan Sipil Kota Sawahlunto
Population and Civil Registration Service in Sawahlunto Municipality

Tabel 3.5
Table

Jumlah Kematian di Kecamatan Silungkang Dirinci Menurut Desa dan Jenis Kelamin, 2021
Number of Mortality in Silungkang Subdistrict by Village and Gender, 2021

	Desa <i>Village</i>	Kematian <i>Mortality</i>		Jumlah <i>Total</i>
		Laki-laki <i>Male</i>	Perempuan <i>Female</i>	
	(1)	(2)	(3)	(4)
1.	Silungkang Oso	6	5	11
2.	Taratak Boncah	4	3	7
3.	Muaro Kalaban	14	3	17
4.	Silungkang Tigo	9	8	17
5.	Silungkang Duo	8	3	11
	Jumlah/Total	41	22	63

Sumber/Source: Dinas Kependudukan dan Pencatatan Sipil Kota Sawahlunto
Population and Civil Registration Service in Sawahlunto Municipality

Tabel
Table 3.6

**Jumlah Penduduk Datang di Kecamatan Silungkang
Dirinci Menurut Desa dan Jenis Kelamin, 2021**
**Total Population Arrival in Silungkang Subdistrict by Village
and Gender, 2021**

	Desa Village	Kedatangan Arrival		Jumlah Total
		Laki-laki Male	Perempuan Female	
	(1)	(2)	(3)	(4)
1.	Silungkang Oso	14	6	20
2.	Taratak Boncah	12	7	19
3.	Muaro Kalaban	53	52	105
4.	Silungkang Tigo	29	11	40
5.	Silungkang Duo	7	8	15
	Jumlah/Total	115	84	199

Sumber/Source: Dinas Kependudukan dan Pencatatan Sipil Kota Sawahlunto
Population and Civil Registration Service in Sawahlunto Municipality

Tabel 3.7 Jumlah Penduduk Pindah dari Kecamatan Silungkang Dirinci Menurut Desa dan Jenis Kelamin, 2021
Table Total Population Migration from Silungkang Subdistrict by Village and Gender, 2021

	Desa Village	Pindah Migration		Jumlah Total
		Laki-laki Male	Perempuan Female	
	(1)	(2)	(3)	(4)
1.	Silungkang Oso	22	11	33
2.	Taratak Boncah	6	3	9
3.	Muaro Kalaban	76	41	117
4.	Silungkang Tigo	38	41	79
5.	Silungkang Duo	11	12	23
	Jumlah/Total	153	108	261

Sumber/Source: Dinas Kependudukan dan Pencatatan Sipil Kota Sawahlunto
 Population and Civil Registration Service in Sawahlunto Municipality

4

Sosial dan Kesejahteraan Rakyat *Social and Welfare*

Jumlah Sekolah di Kecamatan Silungkang 2021

Number of School in Silungkang Subdistrict 2021

SD
Primary School

6 Sekolah
School

MI
MI

1 Sekolah
School



SMP
Junior High School

3 Sekolah
School

MTs
MTs

- Sekolah
School

SMA
Senior High School

1 Sekolah
School

MA
MA

- Sekolah
School

SMK
Vocational High School

- Sekolah
School



PENJELASAN TEKNIS

1. Data pendidikan bersumber dari Dinas Pendidikan dan Kantor Kementerian Agama Kota Sawahlunto.
2. Sekolah adalah lembaga pendidikan formal yang dimulai dari pendidikan dasar, menengah dan tinggi. Pendidikan yang dicatat adalah pendidikan formal berdasarkan kurikulum Kementerian Pendidikan Nasional, termasuk pendidikan yang diselenggarakan oleh pondok pesantren dengan memakai kurikulum Kementerian Pendidikan Nasional, seperti Madrasah Ibtidaiyah (MI), Madrasah Tsanawiyah (MTs) dan Madrasah Aliyah (MA). Pondok Pesantren/ Madrasah Diniyah adalah sekolah yang tidak memakai kurikulum dari Kementerian Pendidikan Nasional.
3. Madrasah Ibtidaiyah adalah lembaga pendidikan berciri khas Islam pada jenjang sekolah dasar. Madrasah Tsanawiyah adalah lembaga pendidikan berciri khas Islam pada jenjang Sekolah Menengah Pertama, Madrasah Aliyah adalah lembaga pendidikan berciri khas Islam pada jenjang Sekolah Menengah Atas (SMA).
4. Data Bidang Kesehatan dikumpulkan dari Dinas Kesehatan Kota Sawahlunto dan RSUD Sawahlunto.

TECHNICAL NOTES

1. *Education data is sourced from the Education Office and the Office of the Ministry of Religion of Sawahlunto Municipality.*
2. *Schools are formal educational institutions that start from primary, secondary and higher education. The education recorded is formal education based on the curriculum of the Ministry of National Education, including education organized by Islamic boarding schools using the curriculum of the Ministry of National Education, such as Madrasah Ibtidaiyah (MI), Madrasah Tsanawiyah (MTs) and Madrasah Aliyah (MA). Pondok Pesantren / Madrasah Diniyah are schools that do not use the curriculum from the Ministry of National Education.*
3. *Madrasah Ibtidaiyah is an educational institution characterized by Islam at the elementary school level. Madrasah Tsanawiyah is an educational institution with Islamic characteristics at the Junior High School level, Madrasah Aliyah is an educational institution with Islamic characteristics at the High School (SMA) level.*
4. *Health Sector data were collected from the Sawahlunto Municipality Health Office and Sawahlunto Hospital.*
5. *Data related to Religion and Worship Facilities were collected*

5. Data terkait Agama dan Fasilitas Peribadatan dikumpulkan dari Kementerian Agama Kota Sawahlunto.

from the Ministry of Religion of Sawahlunto Municipality.

<https://sawahluntokota.bps.go.id>

ULASAN**DESCRIPTION**

Pada tahun 2021 di Kecamatan Silungkang terdapat total keluarga Pengguna Listrik sebanyak 3 331 Keluarga. Dari jumlah tersebut, seluruhnya merupakan pengguna listrik PLN. Selain itu terdapat sejumlah 5 keluarga yang bukan pengguna listrik.

Total jumlah tempat peribadatan di Kecamatan Silungkang pada tahun 2021 adalah 35 unit yang terdiri dari 5 unit masjid dan 30 unit musala.

Sumber penerangan utama yang digunakan Sebagian besar penduduk di Kecamatan Silungkang pada tahun 2021 adalah listrik pemerintah. Sedangkan untuk penggunaan Fasilitas tempat buang air besar sebagian besar sudah menggunakan Jamban sendiri

Untuk jenis bahan bakar utama yang digunakan sebagian besar penduduk di Kecamatan Silungkang pada tahun 2021 adalah Gas Elpiji 3 Kg. Jumlah kejadian bencana alam yang terjadi di Kecamatan Silungkang pada tahun 2021 adalah sejumlah 2 kejadian, dimana kedua kejadian tersebut merupakan kejadian bencana tanah longsor.

Pada tahun 2021, Desa Silungkang Oso, Silungkang Tigo, dan Silungkang Duo telah memiliki Sistem Peringatan Dini Bencana Alam. Selain itu Kecamatan Silungkang termasuk

In 2021 in Silungkang Subdistrict there are a total of 3 331 Electric User families. Of these, all of them are PLN electricity users. In addition, there are 5 families who are not electricity users.

The total number of places of worship in Silungkang Subdistrict in 2021 is 35 units. Among them, 5 units of mosques, 30 units of prayer rooms.

The main source of lighting used most of the population in Silungkang Subdistrict in 2021 is government electricity. As for the use of defecation facilities, most of them already use their own latrines

The main type of fuel used by the majority of the population in Silungkang Subdistrict in 2021 is 3 Kg Elpiji Gas. The number of natural disasters that occurred in Silungkang Subdistrict in 2021 was 2 events, both of which were landslides.

In 2021, the villages of Silungkang Oso, Silungkang Tigo, and Silungkang Duo already have an Early Warning System for Natural Disasters. In addition, Silungkang District is included in the Non-Tsunami Potential Area. Only Silungkang Duo Village already has safety equipment, while for signs and Disaster Evacuation Routes, Silungkang Subdistrict does not exist. However, for the manufacture, maintenance, or normalization, Silungkang Oso and

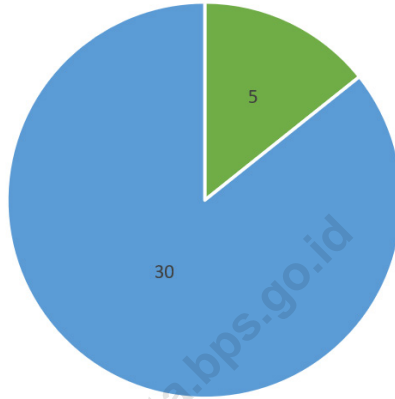
kedalam Bukan Wilayah Potensi Tsunami. Hanya Desa Silungkang Duo yang telah memiliki perlengkapan keselamatan, sedangkan untuk rambu-rambu dan Jalur Evakuasi Bencana, Kecamatan Silungkang tidak ada. Namun untuk Pembuatan, Perawatan, atau Normalisasi, Desa Silungkang Oso dan Taratak Bancah masih tidak ada.

Taratak Bancah villages still do not exist.

<https://sawahluntokota.bps.go.id>

Gambar 4.1
Figures

Jumlah Tempat Peribadatan di Kecamatan Silungkang, 2021
Number of Worship Places in Silungkang Subdistrict, 2021

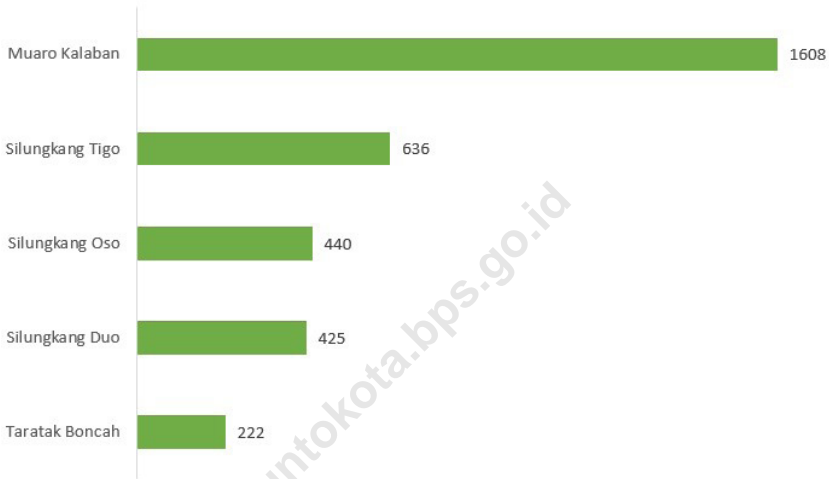


■ Masjid ■ Mushola

Sumber/Source: BPS, Pendataan Potensi Desa (Podes) 2021/BPS-Statistics Indonesia, Village Potential Data Collecting 2021

Gambar 4.2
Figures

Banyaknya Keluarga Menurut Desa/Kelurahan dan Jenis Pengguna Listrik PLN di Kecamatan Silungkang, 2021
Number of Family by Villages/Kelurahan and Type of Electricity Consumer of State Electricity Company in Silungkang Subdistrict, 2021



Sumber/Source: BPS, Pendataan Potensi Desa (Podes) 2021/BPS-Statistics Indonesia, Village Potential Data Collecting 2021

4.1 PENDIDIKAN EDUCATION

Tabel 4.1.1 Banyaknya Desa¹/Kelurahan yang Memiliki Fasilitas Sekolah Menurut Tingkat Pendidikan di Kecamatan Silungkang, 2019–2021
Number of Villages¹/Kelurahan Having Educational Facilities by Educational Level in Silungkang Subdistrict, 2019–2021

Tingkat Pendidikan <i>Educational Level</i>	2019	2020	2021
(1)	(2)	(3)	(4)
Sekolah Dasar (SD) <i>Primary School</i>	5	5	6
Madrasah Ibtidaiyah (MI) <i>Madrasah Ibtidaiyah</i>	1	1	1
Sekolah Menengah Pertama (SMP) <i>Junior High School</i>	3	2	3
Madrasah Tsanawiyah (MTs) <i>Madrasah Tsanawiyah (MTs)</i>	-	-	-
Sekolah Menengah Atas (SMA) <i>Senior High School</i>	1	1	1
Sekolah Menengah Kejuruan (SMK) <i>Vocational High School</i>	-	-	-
Madrasah Aliyah (MA) <i>Madrasah Aliyah</i>	-	-	-
Akademi/Perguruan Tinggi <i>Academy/University</i>	-	-	-

Catatan/Note: ¹Desa pada tabel ini termasuk Unit Permukiman Transmigrasi (UPT) yang masih dibina oleh kementerian terkait/
Villages in this table include Transmigration Settlement Unit which is still fostered by the relevant ministries.

Sumber/Source: BPS, Pendataan Potensi Desa (Podes) 2020 dan 2021/BPS-Statistics Indonesia, *Village Potential Data Collecting 2020 and 2021*

Tabel 4.1.2 Jumlah Sekolah Menurut Tingkat Pendidikan di Kecamatan Silungkang, 2020/2021 dan 2021/2022
Table Number of Schools by Educational Level in Silungkang Subdistrict, 2020/2021 and 2021/2022

Tingkat Pendidikan Educational Level	Negeri/Public		Swasta/Private		Jumlah/Total	
	2020/2021	2021/2022	2020/2021	2021/2022	2020/2021	2021/2022
(1)	(2)	(3)	(4)	(5)	(6)	(7)
Taman Kanak-Kanak (TK) ¹ /Kindergarten ¹	-	-	6	6	6	6
Raudatul Athfal (RA) ² Raudatul Athfal (RA) ²	- ³	- ³	1	1	1	1
Sekolah Dasar (SD) ¹ Elementary Schools ¹	10	10	2	2	12	12
Madrasah Ibtidaiyah (MI) ² /Madrasah Ibtidaiyah (MI) ²	1	1	-	-	1	1
Sekolah Menengah Pertama (SMP) ¹ /Junior High Schools ¹	1	1	2	2	3	3
Madrasah Tsanawiyah (MTs) ² /Madrasah Tsanawiyah (MTs) ²	-	-	-	-	-	-
Sekolah Menengah Atas (SMA) ¹ /Senior High Schools ¹	-	-	1	1	1	1
Sekolah Menengah Kejuruan (SMK) ¹ Vocational High Schools ¹	-	-	-	-	-	-
Madrasah Aliyah (MA) ² Madrasah Aliyah (MA) ²	-	-	-	-	-	-

Catatan/Note: ³ Seluruh Raudatul Athfal (RA) berstatus swasta/All Raudatul Athfal (RA) are private

Sumber/Source: ¹ Kementerian Pendidikan, Kebudayaan, Riset, dan Teknologi, Sistem Data Pokok Pendidikan, data semester ganjil laporan sampai dengan 30 November 2021/Ministry of Education, Culture, Research, and Technology, Basic Education Data System, odd semester report data up to 30 November 2021

² Kementerian Agama, EMIS, data semester ganjil laporan sampai dengan 17 Februari 2022/Ministry of Religious Affairs, EMIS, odd semester report data up to 17 February 2022

Tabel 4.1.3
Table

Jumlah Guru Menurut Tingkat Pendidikan di Kecamatan Silungkang, 2020/2021 dan 2021/2022
Number of Teachers by Educational Level in Silungkang Subdistrict, 2020/2021 and 2021/2022

Tingkat Pendidikan Educational Level	Negeri/Public		Swasta/Private		Jumlah/Total	
	2020/2021	2021/2022	2020/2021	2021/2022	2020/2021	2021/2022
(1)	(2)	(3)	(4)	(5)	(6)	(7)
Taman Kanak-Kanak (TK) ¹ /Kindergarten ¹	-	-	18	18	18	18
Raudatul Athfal (RA) ² Raudatul Athfal (RA) ²			3	3	3	3
Sekolah Dasar (SD) ^{1,3} Elementary Schools ^{1,3}	79	83	12	12	91	95
Madrasah Ibtidaiyah (MI) ² /Madrasah Ibtidaiyah (MI) ²	14	15	-	-	14	15
Sekolah Menengah Pertama (SMP) ^{1,3} / Junior High Schools ^{1,3}	24	24	27	27	51	51
Madrasah Tsanawiyah (MTs) ² /Madrasah Tsanawiyah (MTs) ²	-	-	-	-	-	-
Sekolah Menengah Atas (SMA) ^{1,3} /Senior High Schools ^{1,3}	-	-	15	14	15	14
Sekolah Menengah Kejuruan (SMK) ^{1,3,4} Vocational High Schools ^{1,3,4}	-	-	-	-	-	-
Madrasah Aliyah (MA) ² Madrasah Aliyah (MA) ²	-	-	-	-	-	-

Catatan/Note: ³ Jumlah guru termasuk kepala sekolah dan guru/The total of teachers including headmaster and teacher.

⁴ Guru yang mengajar di dua sekolah atau lebih dihitung di masing-masing sekolah/Teacher who taught in two schools or more counted in every school.

Sumber/Source: ¹ Kementerian Pendidikan, Kebudayaan, Riset, dan Teknologi, Sistem Data Pokok Pendidikan, data semester ganjil laporan sampai dengan 30 November 2021/Ministry of Education, Culture, Research, and Technology, Basic Education Data System, odd semester report data up to 30 November 2021

² Kementerian Agama, EMIS, data semester ganjil laporan sampai dengan 17 Februari 2022/Ministry of Religious Affairs, EMIS, odd semester report data up to 17 February 2022

Tabel 4.1.4 Jumlah Murid Menurut Tingkat Pendidikan di Kecamatan Silungkang, 2020/2021 dan 2021/2022
Table Number of Pupils by Educational Level in Silungkang Subdistrict, 2020/2021 and 2021/2022

Tingkat Pendidikan Educational Level	Negeri/Public		Swasta/Private		Jumlah/Total	
	2020/2021	2021/2022	2020/2021	2021/2022	2020/2021	2021/2022
(1)	(2)	(3)	(4)	(5)	(6)	(7)
Taman Kanak-Kanak (TK) ¹ /Kindergarten ¹	-	-	174	172	174	172
Raudatul Athfal (RA) ² Raudatul Athfal (RA) ²			46	32	46	32
Sekolah Dasar (SD) ¹ Elementary Schools ¹	977	974	172	132	1 144	1 106
Madrasah Ibtidaiyah (MI) ² /Madrasah Ibtidaiyah (MI) ²	166	173	-	-	166	173
Sekolah Menengah Pertama (SMP) ¹ / Junior High Schools ¹	228	248	219	216	447	464
Madrasah Tsanawiyah (MTs) ² /Madrasah Tsanawiyah (MTs) ²	-	-	-	-	-	-
Sekolah Menengah Atas (SMA) ¹ /Senior High Schools ¹	-	-	161	151	161	151
Sekolah Menengah Kejuruan (SMK) ¹ Vocational High Schools ¹	-	-	-	-	-	-
Madrasah Aliyah (MA) ² Madrasah Aliyah (MA) ²	-	-	-	-	-	-

Sumber/Source: ¹ Kementerian Pendidikan, Kebudayaan, Riset, dan Teknologi, Sistem Data Pokok Pendidikan, data semester ganjil laporan sampai dengan 30 November 2021/Ministry of Education, Culture, Research, and Technology, Basic Education Data System, odd semester report data up to 30 November 2021

² Kementerian Agama, EMIS, data semester ganjil laporan sampai dengan 17 Februari 2022/Ministry of Religious Affairs, EMIS, odd semester report data up to 17 February 2022

4.2 KESEHATAN HEALTH

Tabel 4.2.1 Banyaknya Desa¹/Kelurahan yang Memiliki Sarana Kesehatan Menurut Jenis Sarana Kesehatan di Kecamatan Silungkang, 2019–2021
Number of Villages¹/Kelurahan Health Facilities by Type of Health Facilities in Silungkang Subdistrict, 2019–2021

Jenis Sarana Kesehatan <i>Type of Health Facilities</i>	2019	2020	2021
(1)	(2)	(3)	(4)
Rumah Sakit <i>Hospital</i>	-	-	-
Rumah Sakit Bersalin <i>Maternity Hospital</i>	-	-	-
Poliklinik/Balai Pengobatan <i>Polyclinic</i>	-	-	-
Puskesmas Rawat Inap <i>Public Health Center with Inpatient Care</i>	1	1	1
Puskesmas Tanpa Rawat Inap <i>Public Health Center without Inpatient Care</i>	-	-	-
Apotek <i>Pharmacy</i>	-	-	-

Sumber/Source: BPS, Pendataan Potensi Desa (Podes) 2019–2021/BPS-Statistics Indonesia, *Village Potential Data Collecting 2019–2021*

Tabel 4.2.2 Banyaknya Warga Penderita Kekurangan Gizi Menurut Desa/Kelurahan di Kecamatan Silungkang, 2020
Table *Number of People with Malnutrition by Villages/Kelurahan in Silungkang Subdistrict, 2020*

Desa/Kelurahan Village/Kelurahan	2020
(1)	(2)
Silungkang Oso	-
Taratak Boncah	-
Muaro Kalaban	-
Silungkang Tigo	-
Silungkang Duo	-
Kecamatan Silungkang	-

Sumber/Source: BPS, Pendataan Potensi Desa (Podes) 2021/BPS-Statistics Indonesia, Village Potential Data Collecting 2021

4.3 PERUMAHAN DAN LINGKUNGAN HOUSING AND ENVIRONMENT

Tabel 4.3.1 **Banyaknya Desa/Kelurahan Menurut Sumber Air Minum Sebagian Besar Keluarga di Kecamatan Silungkang, 2019–2021**
Table **Number of Villages/Kelurahan by Drinking Water Source of Majority Family in Silungkang Subdistrict, 2019–2021**

Sumber Air Minum Source of Drinking Water	2019	2020	2021
(1)	(2)	(3)	(4)
Air Kemasan Bermerk/ <i>Branded Bottled Water</i>	-	-	-
Air Isi Ulang/ <i>Refil Water</i>	2	2	2
Leding Dengan Meteran/ <i>Metered Piped Water</i>	3	3	3
Leding Tanpa Meteran/ <i>Non Metered Piped Water</i>	-	-	-
Sumur Bor atau Pempa/ <i>Artesian Well or Pumped Water</i>	-	-	-
Sumur/ <i>Well</i>	-	-	-
Mata Air/ <i>Spring</i>	-	-	-
Sungai/Danau/Kolam/ Waduk/Situ/ Embung/Bendungan/ <i>River/Lake/Pond/ Reservoir/Dam</i>	-	-	-
Air Hujan/ <i>Rainwater</i>	-	-	-
Lainnya/ <i>Others</i>	-	-	-

Sumber/*Source*: BPS, Pendataan Potensi Desa (Podes) 2019–2021/*BPS-Statistics Indonesia, Village Potential Data Collecting 2019–2021*

Tabel 4.3.2 Banyaknya Keluarga Menurut Desa/Kelurahan dan Jenis Pengguna Listrik di Kecamatan Silungkang, 2021
Table *Number of Family by Villages/Kelurahan and Type of Electricity Consumer in Silungkang Subdistrict, 2021*

Desa/Kelurahan <i>Village/Kelurahan</i>	Pegguna Listrik <i>Electricity Consumer</i>			Bukan Pengguna Listrik <i>Not Electricity Consumer</i>
	PLN <i>State Electricity Company</i>	Non PLN <i>Non-State Electricity Company</i>	Jumlah <i>Total</i>	
(1)	(2)	(3)	(4)	(5)
Silungkang Oso	440	-	440	-
Taratak Boncah	222	-	222	5
Muaro Kalaban	1 608	-	1 608	-
Silungkang Tigo	636	-	636	-
Silungkang Duo	425	-	425	-
Kecamatan Silungkang	3 331	-	3 331	5

Sumber/Source: BPS, Pendataan Potensi Desa (Podes) 2021/BPS-Statistics Indonesia, Village Potential Data Collecting 2021

Tabel 4.3.3
Table

Banyaknya Desa/Kelurahan Menurut Sumber Penerangan Jalan Utama Desa/Kelurahan di Kecamatan Silungkang, 2019–2021
Number of Villages/Kelurahan by Source of Villages/ Kelurahan's Main Street Illumination in Silungkang Subdistrict, 2019–2021

Sumber Penerangan Jalan Utama <i>Source of Main Street Illumination</i>	2019	2020	2021
(1)	(2)	(3)	(4)
Listrik Pemerintah/ <i>State Electricity</i>	5	5	5
Listrik Non Pemerintah/ <i>Non-State Electricity</i>	-	-	-
Non Listrik/ <i>Non-Electric</i>	-	-	1

Sumber/*Source*: BPS, Pendataan Potensi Desa (Podes) 2019–2021/*BPS-Statistics Indonesia, Village Potential Data Collecting 2019–2021*

Tabel 4.3.4 Banyaknya Desa/Kelurahan Menurut Penggunaan Fasilitas Tempat Buang Air Besar Sebagian Besar Keluarga di Kecamatan Silungkang, 2019–2021
Number of Villages/Kelurahan by Toilet Facility Used by Majority Family in Silungkang Subdistrict, 2019–2021

Fasilitas Tempat Buang Air Besar <i>Toilet Facility</i>	2019	2020	2021
(1)	(2)	(3)	(4)
Jamban/Toilet			
Sendiri/Private	5	5	5
Bersama/Shared	-	-	-
Umum/Public	-	-	-
Bukan Jamban/Non-Toilet	-	-	-

Sumber/Source: BPS, Pendataan Potensi Desa (Podes) 2019–2021/BPS-Statistics Indonesia, Village Potential Data Collecting 2019–2021

Tabel 4.3.5
Table

Banyaknya Desa/Kelurahan Menurut Jenis Bahan Bakar untuk Memasak yang Digunakan Sebagian Besar Keluarga di Kecamatan Silungkang, 2021
Number of Villages/Kelurahan by Type of Cooking Fuel Used by Majority Family in Silungkang Subdistrict, 2021

Jenis Bahan Bakar untuk Memasak <i>Type of Cooking Fuel</i>	2021
(1)	(2)
Listrik/ <i>Electric</i>	-
Elpiji 5,5 kg/ <i>Blue Gas 5.5 kg-LPG</i>	-
Elpiji 12 kg/ <i>12 kg-LPG</i>	-
Elpiji 3 kg/ <i>3 kg-LPG</i>	5
Gas Kota/ <i>City Gas</i>	-
Biogas/ <i>Biogas</i>	-
Minyak Tanah/ <i>Kerosene</i>	-
Briket/ <i>Briquettes</i>	-
Arang/ <i>Charcoal</i>	-
Kayu Bakar/ <i>Firewood</i>	-
Lainnya/ <i>Others</i>	-

Sumber/*Source*: BPS, Pendataan Potensi Desa (Podes) 2021/BPS-Statistics Indonesia, *Village Potential Data Collecting 2021*

4.4 AGAMA DAN SOSIAL LAINNYA RELIGION AND OTHER SOCIAL AFFAIRS

Tabel 4.4.1 Jumlah Tempat Peribadatan Menurut Desa/Kelurahan di Kecamatan Silungkang, 2021
Table *Number of Worship Places by Villages/Kelurahan in Silungkang Subdistrict, 2021*

Desa/Kelurahan <i>Village/Kelurahan</i>	Masjid <i>Mosque</i>	Mushola <i>Pray Room</i>	Gereja Protestan <i>Protestant Church</i>	Gereja Katholik <i>Catholic Church</i>	Pura <i>Temple</i>	Vihara <i>Monastery</i>
(1)	(2)	(3)	(4)	(5)	(6)	(7)
Silungkang Oso	1	4	-	-	-	-
Taratak Boncah	1	3	-	-	-	-
Muaro Kalaban	1	9	-	-	-	-
Silungkang Tigo	1	11	-	-	-	-
Silungkang Duo	1	3	-	-	-	-
Kecamatan Silungkang	5	30	-	-	-	-

Sumber/Source: BPS, Pendataan Potensi Desa (Podes) 2021/BPS-Statistics Indonesia, Village Potential Data Collecting 2021

Tabel 4.4.2
Table

**Banyaknya Kejadian Bencana Alam Menurut Desa/
Kelurahan dan Jenis Bencana Alam di Kecamatan
Silungkang, 2020**
*Number of Natural Disaster Events by Villages/Kelurahan
and Type of Natural Disaster in Silungkang Subdistrict,
2020*

Desa/Kelurahan <i>Village/Kelurahan</i>	Gempa Bumi <i>Earthquake</i>	Tsunami <i>Tsunami</i>	Gunung Meletus <i>Volcanic Eruption</i>	Tanah Longsor <i>Landslide</i>
(1)	(2)	(3)	(4)	(5)
Silungkang Oso	-	-	-	-
Taratak Boncah	-	-	-	-
Muaro Kalaban	-	-	-	1
Silungkang Tigo	-	-	-	-
Silungkang Duo	-	-	-	1
Kecamatan Silungkang	-	-	-	2

Bersambung/To Be Continued..

Lanjutan Tabel/*Continued Table 4.4.2*

Desa/Kelurahan Village/Kelurahan	Banjir Floods	Banjir Bandang Flash Floods	Kekeringan Drought	Kebakaran Hutan dan Lahan Forest and Land Fires
(1)	(6)	(7)	(8)	(9)
Silungkang Oso	-	-	-	-
Taratak Boncah	-	-	-	-
Muaro Kalaban	-	-	-	-
Silungkang Tigo	-	-	-	-
Silungkang Duo	-	-	-	-
Kecamatan Silungkang	-	-	-	-

Bersambung/*To Be Continued..*

Lanjutan Tabel/*Continued Table* 4.4.2

Desa/Kelurahan Village/Kelurahan	Angin Puyuh/ Puting Beliung/ Topan Tornado/Typhoon	Gelombang Pasang Tidal Wave	Abrasi Abrasion
(1)	(10)	(11)	(12)
Silungkang Oso	-	-	-
Taratak Boncah	-	-	-
Muaro Kalaban	-	-	-
Silungkang Tigo	-	-	-
Silungkang Duo	-	-	-
Kecamatan Silungkang	-	-	-

Sumber/*Source*: BPS, Pendataan Potensi Desa (Podes) 2021/*BPS-Statistics Indonesia, Village Potential Data Collecting 2021*

Tabel 4.4.3
Table

Banyaknya Korban Jiwa Akibat Bencana Alam Menurut Desa/Kelurahan dan Jenis Bencana Alam di Kecamatan Silungkang, 2020
Number of Fatalities Due to Natural Disasters by Villages/ Kelurahan and Type of Natural Disaster in Silungkang Subdistrict, 2020

Desa/Kelurahan <i>Village/Kelurahan</i>	Gempa Bumi <i>Earthquake</i>	Tsunami <i>Tsunami</i>	Gunung Meletus <i>Volcanic Eruption</i>	Tanah Longsor <i>Landslide</i>
(1)	(2)	(3)	(4)	(5)
Silungkang Oso	-	-	-	-
Taratak Boncah	-	-	-	-
Muaro Kalaban	-	-	-	-
Silungkang Tigo	-	-	-	-
Silungkang Duo	-	-	-	-
Kecamatan Silungkang	-	-	-	-

Bersambung/To Be Continued..

Lanjutan Tabel/*Continued Table* 4.4.3

Desa/Kelurahan Village/Kelurahan	Banjir Floods	Banjir Bandang Flash Floods	Kekeringan Drought	Kebakaran Hutan dan Lahan Forest and Land Fires
(1)	(6)	(7)	(8)	(9)
Silungkang Oso	-	-	-	-
Taratak Boncah	-	-	-	-
Muaro Kalaban	-	-	-	-
Silungkang Tigo	-	-	-	-
Silungkang Duo	-	-	-	-
Kecamatan Silungkang	-	-	-	-

Bersambung/*To Be Continued..*

Lanjutan Tabel/*Continued Table 4.4.3*

Desa/Kelurahan Village/Kelurahan	Angin Puyuh/ Puting Beliung/ Topan Tornado/Typhoon	Gelombang Pasang Tidal Wave	Abrasi Abrasion
(1)	(10)	(11)	(12)
Silungkang Oso	-	-	-
Taratak Boncah	-	-	-
Muaro Kalaban	-	-	-
Silungkang Tigo	-	-	-
Silungkang Duo	-	-	-
Kecamatan Silungkang	-	-	-

Sumber/*Source*: BPS, Pendataan Potensi Desa (Podes) 2021/*BPS-Statistics Indonesia, Village Potential Data Collecting 2021*

Tabel 4.4.4
Table

Keberadaan Fasilitas/Upaya Antisipasi/Mitigasi Bencana Alam Menurut Desa/Kelurahan di Kecamatan Silungkang, 2021
Existence of Facilities/Efforts for Anticipation/Mitigation of Natural Disasters by Villages/Kelurahan by Villages/Kelurahan in Silungkang Subdistrict, 2021

Desa/Kelurahan <i>Village/Kelurahan</i>	Sistem Peringatan Dini Bencana Alam <i>Natural Disaster Early Warning System</i>	Sistem Peringatan Dini Khusus Tsunami <i>Tsunami Early Warning System</i>	Perlengkapan Keselamatan <i>Safety Equipment</i>
(1)	(2)	(3)	(4)
Silungkang Oso	Ada	Bukan Wilayah Potensi Tsunami	Tidak Ada
Taratak Boncah	Tidak Ada	Bukan Wilayah Potensi Tsunami	Tidak Ada
Muaro Kalaban	Tidak Ada	Bukan Wilayah Potensi Tsunami	Tidak Ada
Silungkang Tigo	Ada	Bukan Wilayah Potensi Tsunami	Tidak Ada
Silungkang Duo	Ada	Bukan Wilayah Potensi Tsunami	Ada
Kecamatan Silungkang	Ada	Bukan Wilayah Potensi Tsunami	Ada

Bersambung/To Be Continued..

Lanjutan Tabel/*Continued Table 4.4.4*

Desa/Kelurahan <i>Village/Kelurahan</i>	Rambu-Rambu dan Jalur Evakuasi Bencana <i>Sign and Evacuation Route</i>	Pembuatan, Perawatan, atau Normalisasi: Sungai, Kanal, Tanggul, Parit, Drainase, Waduk, Pantai, dll <i>Manufacture, Maintenance, or Normalization: Rivers, Canals, Embankment, etc</i>
(1)	(5)	(6)
Silungkang Oso	Tidak Ada	Tidak Ada
Taratak Boncah	Tidak Ada	Tidak Ada
Muaro Kalaban	Tidak Ada	Ada
Silungkang Tigo	Tidak Ada	Ada
Silungkang Duo	Tidak Ada	Ada
Kecamatan Silungkang	Tidak Ada	Ada

Sumber/*Source*: BPS, Pendataan Potensi Desa (Podes) 2021/*BPS-Statistics Indonesia, Village Potential Data Collecting 2021*

Tabel 4.4.5
Table

Banyaknya Desa/Kelurahan yang Memiliki Kelompok Kegiatan Olahraga Menurut Jenis Olahraga dan Ketersediaan Fasilitas/Lapangan Olahraga di Kecamatan Silungkang, 2021
Number of Villages/Kelurahan Having Sport Activities Groups by Type of Sport and Availability of Sport Facilities/Fields in Silungkang Subdistrict, 2021

Jenis Olahraga Type of Sport	Banyaknya Desa/Kelurahan yang Memiliki Kelompok Kegiatan Number of Villages/Kelurahan with Sports Activity Groups
(1)	(5)
Sepak bola	2
Bola voli	5
Bulu tangkis	-
Bola basket	-
Tenis lapangan	-
Tenis meja	1
Futsal	-
Renang	-
Bela diri (pencak silat, karate, dll)	-
Bilyard	-
Pusat kebugaran (senam, fitness, aerobik, dll)	-
Lainnya	-

Sumber/Source: BPS, Pendataan Potensi Desa (Podes) 2021/BPS-Statistics Indonesia, Village Potential Data Collecting 2021

5

Pertanian *Agriculture*

Luas Panen dan Produksi Padi Sawah Kecamatan Silungkang 2021

Harvested Area and Production of Paddy
in Silungkang Subdistrict 2021



Luas Panen
Harvested Area

164,36 Ha

Produksi
Production

851,76 Ton

Luas Panen dan Produksi Palawija Kecamatan Silungkang 2021

Harvested Area and Production of Palawija in Silungkang Subdistrict 2021



Jagung/Com

Luas Panen/Harvested Area

8,00 Ha

Produksi/Production

88,80 Ton



Ubi Kayu/
Cassava

Luas Panen/Harvested Area

74,00 Ha

Produksi/Production

3.400,30 Ton

PENJELASAN TEKNIS

1. Data bidang pertanian dikumpulkan dari Dinas Ketahanan Pangan Pertanian dan Perikanan Sawahlunto . Dinas Ketahanan Pangan Pertanian dan Perikanan Sawahlunto melaksanakan pengelolaan teknis terhadap subsektor tanaman pangan, hortikultural, perkebunan, kehutanan, perikanan, peternakan, penyuluhan pertanian dan ketahanan pangan.
2. Luas panen adalah luas kotor tanaman padi dan palawija, sayuran, buah-buahan, biofarmaka dan tanaman hias yang diambil hasilnya/dipanen pada periode pelaporan.
3. Produksi adalah hasil menurut bentuk produk dari setiap tanaman padi dan palawija, sayuran, buah-buahan, biofarmaka pada bulan/triwulan laporan.

TECHNICAL NOTES

1. *Data on agriculture was collected from the Agriculture and Fisheries Food Security Service Sawahlunto. Agriculture and Fisheries Food Security Service carries out technical management of the food crops, horticultural, plantation, forestry, fishery, livestock, agricultural extension and food security subsectors.*
2. *Harvested area is the gross area of rice and secondary crops, vegetables, fruits, biopharmaca and ornamental plants taken / harvested during the reporting period.*
3. *Production is the yield according to the product form of each rice and secondary crop, vegetables, fruits, biopharmaca in the reporting month / quarter.*

<https://sawahluntokota.bps.go.id>

ULASAN

Kecamatan Silungkang memiliki lahan sawah dengan luas panen 164,36 hektar di tahun 2022. Dengan jumlah lahan sawah tersebut, Kecamatan Silungkang pada tahun 2022 dapat memproduksi padi sebanyak 851,76 ton.

Luas Panen Tanaman sayuran di Kecamatan Silungkang didominasi oleh bayam dan kangkung. Pada tahun 2021 luas panen bayam adalah 48 ha, luas panen kangkung adalah 50 ha. Sedangkan jumlah produksi bayam mencapai 1 550 kwintal dan jumlah produksi kangkung sebanyak 4 650 kwintal.

Produksi buah-buahan terbanyak pada tahun 2021 di Kecamatan Silungkang adalah Pepaya. Dimana produksinya pada tahun 2021 mencapai 3 062,52 Ton.

Dari seluruh komoditi perkebunan di Kecamatan Silungkang, Produksi perkebunan terbesar adalah komoditi Kakao yaitu sebanyak 289,84 Ton selama tahun 2021. Setelah itu diikuti oleh komoditi Karet dengan produksi sebanyak 133,43 Ton.

Populasi sapi potong di Kecamatan Silungkang pada tahun 2021 adalah sebanyak 292 ekor. Dimana populasi terbanyak berada di Desa Taratak Bancah, yaitu sebanyak 140 ekor. Sedangkan populasi kerbau berjumlah

DESCRIPTION

Silungkang Subdistrict has rice fields with a harvest area of 164.36 hectares in 2022. With this amount of rice fields, Silungkang Subdistrict in 2022 can produce 851.76 tons of rice.

Harvested Area Vegetable crops in Silungkang Subdistrict are dominated by spinach and water spinach. In 2021 the spinach harvested area is 48 ha, the water spinach harvested area is 50 ha. Meanwhile, the amount of spinach production reached 1 550 quintals and the total production of water spinach was 4 650 quintals.

The most fruit production in 2021 in Silungkang Subdistrict is Papaya. Where the production in 2021 will reach 3 062.52 tons.

Of all plantation commodities in Silungkang Subdistrict, the largest plantation production is Cocoa, which is 289.84 tons during 2021. After that, rubber is followed with production of 133.43 tons.

The population of beef cattle in Silungkang Subdistrict in 2021 is 292 heads. Where the largest population is in the village of Taratak Bancah, which is as many as 140 individuals. While the buffalo population is 9 heads, the most is in the village of Taratak Bancah. While the goat population is 146 goats, where the highest population is in Muaro Kalaban Village as many as 74 goats.

9 ekor, terbanyak di Desa Taratak Bancah. Sedangkan populasi kambing sebanyak 146 ekor, dimana populasi terbanyak di Desa Muaro Kalaban sebanyak 74 ekor.

Jumlah populasi unggas, terbanyak di Kecamatan Silungkang pada tahun 2021 yaitu ayam pedaging dengan 4 717 ekor, diikuti oleh ayam buras sebanyak 897 ekor, dan selanjutnya adalah populasi itik sebanyak 353 ekor.

Produksi Ikan Darat di Kecamatan Silungkang pada tahun 2021 mencapai 45,211 ton.

The highest number of poultry populations in Silungkang Subdistrict in 2021 is broilers with 4 717 heads, followed by native chickens as many as 897 tails, and next is a duck population of 353 tails.

Land fish production in Silungkang Subdistrict in 2021 will reach 45,211 tons.

<https://sawahluntokota.bps.go.id>

Gambar 5.1
Figures

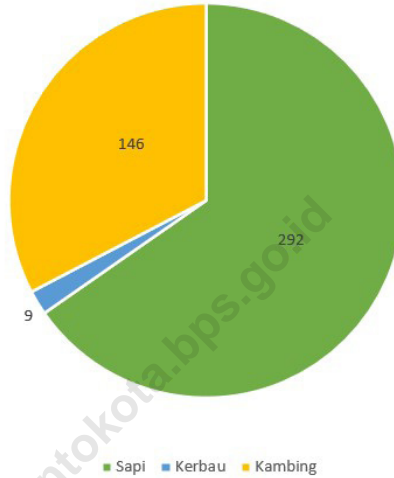
Produksi Padi Sawah di Kecamatan Silungkang Dirinci Menurut Bulan, 2021
Production of Paddy by Month in Silungkang Subdistrict, 2021



Sumber/Source : Dinas Ketahanan Pangan, Pertanian, dan Perikanan Kota Sawahlunto
Food, Agriculture, and Fisheries Service of Sawahlunto Municipality

Gambar 5.2
Figures

Jumlah Ternak Besar/Kecil di Kecamatan Silungkang (Ekor), 2021
Number Of Large/Small Cattle in Silungkang Subdistrict, 2021



Sumber/Source : Dinas Ketahanan Pangan, Pertanian, dan Perikanan Kota Sawahlunto
Food, Agriculture, and Fisheries Service of Sawahlunto Municipality

5.1 HORTIKULTURA HORTICULTURE

Tabel 5.1.1 Luas Panen Tanaman Sayuran dan Buah-buahan Semusim Menurut Jenis Tanaman di Silungkang (ha) 2018 - 2021
Table 5.1.1 Harvested Area of Seasonal Vegetables and Fruits by Kind of Plant in Silungkang Subdistrict (ha), 2018-2021

Jenis Tanaman Kind of Plants	2018	2019	2020	2021
(1)	(2)	(3)	(4)	(5)
Bawang Merah/Shallot	9	2	7	2
Bayam/Spinach	14	22	43	48
Buncis/Bean	4	4	8	7
Cabai Besar/Chili	11	5	12	-
Cabai Rawit/Birdeye Chili	5	6	6	5
Jamur/Mushroom	90	90	-	-
Kacang Panjang/Long Bean	9	5	8	8
Kangkung/Water Spinach	15	25	47	50
Semangka/Watermelon	1	1	-	-
Terung/Eggplant	7	5	8	5
Tomat/Tomato	2	3	7	4

Sumber/Source: BPS, Statistik Pertanian Hortikultura SPH-SBS/BPS-Statistics Indonesia, Agricultural Statistic for Horticulture SPH-SBS

Tabel
Table 5.1.2

Produksi Tanaman Sayuran dan Buah-buahan Semusim Menurut Jenis Tanaman di Silungkang (kuintal) 2018 - 2021
Production of Seasonal Vegetables and Fruits by Kind of Plant in Silungkang Subdistrict (quintal), 2018-2021

Jenis Tanaman Kind of Plants	2018	2019	2020	2021
(1)	(2)	(3)	(4)	(5)
Bawang Merah/Shallot	208	27	350	160
Bayam/Spinach	351	383	1 590	1 550
Buncis/Bean	276	364	2 375	2 175
Cabai Besar/Chili	681	301	2 280	-
Cabai Rawit/Birdeye Chili	414	409	1 795	1 540
Jamur/Mushroom	4 860	5 400	54	-
Kacang Panjang/Long Bean	310	306	1 355	1 760
Kangkung/Water Spinach	629	681	2 630	4 650
Semangka/Watermelon	25	1	-	-
Terung/Eggplant	838	836	5 650	6 140
Tomat/Tomato	230	196	2 650	2 250

Sumber/Source: BPS, Statistik Pertanian Hortikultura SPH-SBS/BPS-Statistics Indonesia, Agricultural Statistic for Horticulture SPH-SBS

Tabel 5.1.3 Luas Panen Tanaman Biofarmaka Menurut Jenis Tanaman di Silungkang (m³) 2018 - 2021
Table *Harvested Area of Medicinal Plants by Kind of Plant in Silungkang Subdistrict (ha), 2018-2021*

Jenis Tanaman Kind of Plants	2018	2019	2020	2021
(1)	(2)	(3)	(4)	(5)
Jahe/Ginger	9	29	42	11
Kapulaga/Cardamom	8	7	14	16
Kencur/East Indian Galangal	3	7	5	8
Kunyit/Turmeric	36	22	35	23
Laos/Lengkuas/Galanga	11	8	14	25
Mengkudu/Mengkudu	9	6	7	7
Temulawak/Curcuma	6	3	3	11

Sumber/Source: BPS, Statistik Pertanian Hortikultura SPH-TBF/BPS-Statistics Indonesia, Agricultural Statistic for Horticulture SPH-TBF

Tabel 5.1.4 **Produksi Tanaman Biofarmaka Menurut Jenis Tanaman di Silungkang (kuintal) 2018 - 2021**
Table **Production of Medicinal Plants by Kind of Plant in Silungkang Subdistrict (quintal), 2018-2021**

Jenis Tanaman Kind of Plants	2018	2019	2020	2021
(1)	(2)	(3)	(4)	(5)
Jahe/Ginger	39	29	254	31
Kapulaga/Cardamom	27	20	11	11
Kencur/East Indian Galangal	3	12	7	6
Kunyit/Turmeric	163	45	59	27
Laos/Lengkuas/Galanga	61	14	32	94
Mengkudu/Mengkudu	53	4	8	12
Temulawak/Curcuma	19	5	3	18

Sumber/Source: BPS, Statistik Pertanian Hortikultura SPH-TBF/BPS-Statistics Indonesia, Agricultural Statistic for Horticulture SPH-TBF

Tabel
Table 5.1.5

Produksi Buah-Buahan dan Sayuran Tahunan Menurut Jenis Tanaman di Kecamatan Silungkang (kuintal), 2018 - 2021

Production of Annual Fruits and Vegetables by Kind of Plant in Silungkang Subdistrict (quintal), 2018-2021

Jenis Tanaman <i>Kind of Plants</i>	2018	2019	2020	2021
(1)	(2)	(3)	(4)	(5)
Alpukat/ <i>Avocado</i>	18,7	20,4	520	800,50
Duku/ <i>Duku</i>	0,3	2,3	12	-
Durian/ <i>Durian</i>	10,4	107,6	801	2 686,96
Jambu Air/ <i>Water Apple</i>	5,6	8,6	252	270,50
Jambu Biji/ <i>Guava</i>	3,8	3,8	87	116,35
Jengkol/ <i>Jengkol</i>	2,2	4,3	105	171,38
Jeruk Siam/ <i>Siamese Orange</i>	3,8	5,2	98	138,33
Mangga/ <i>Mango</i>	11,3	31,2	581	885,44
Manggis/ <i>Mangosteen</i>	1,3	77,3	458	-
Melinjo/ <i>Melinjo</i>	4,6	10,2	378	457,98
Nangka/ <i>Jackfruit</i>	11,9	8,2	407	519,30
Pepaya/ <i>Papaya</i>	8,1	13	1 467	3 062,52
Petai/ <i>Petai</i>	29,4	79	2 953	2 911,16
Pisang/ <i>Banana</i>	5,3	15,2	727	1 685,42
Rambutan/ <i>Rambutan</i>	2,0	15,9	461	447,00
Sawo/ <i>Sawo</i>	12,7	19,1	857	964,75
Sirsak/ <i>Soursop</i>	6,1	6,7	117	148,15

Sumber/*Source*: BPS, Statistik Pertanian Hortikultura SPH-BST/*BPS-Statistics Indonesia, Agricultural Statistic for Horticulture SPH-BST*

**5.2 TANAMAN PANGAN
FOOD CROPS**

Tabel 5.2.1 Luas Sawah di Kecamatan Silungkang Dirinci Menurut Desa dan Jenis Pengairan (Irigasi), 2021
Table Rice Field Area by Village and Type of Irrigation in Silungkang Subdistrict, 2021

	Desa Village	Jenis Pengairan Type of Irrigation		Jumlah Total
		Tadah Hujan Rainfed	Irigasi Irrigation	
	(1)	(2)	(3)	(4)
1.	Silungkang Oso	3	-	3
2.	Taratak Bancah	18	43	61
3.	Muaro Kalaban	4	-	4
4.	Silungkang Tigo	-	-	-
5.	Silungkang Duo	-	12	12
Jumlah/Total		25	55	80

Sumber/Source : Dinas Ketahanan Pangan, Pertanian, dan Perikanan Kota Sawahlunto
Food, Agriculture, and Fisheries Service of Sawahlunto Municipality

Tabel
Table 5.2.2

**Luas Panen dan Produksi Padi Sawah serta Padi Ladang di
Kecamatan Silungkang Dirinci Menurut Bulan, 2021
Harvest Area and Production of Paddy by Month in
Silungkang Subdistrict, 2021**

	Bulan Month	Padi Sawah		Padi Ladang	
		Luas Panen (Ha)	Produksi (ton) Production	Luas Panen (Ha)	Produksi (ton) Production
	(1)	(2)	(3)	(4)	(5)
1.	Januari/January	7,64	43,40	-	-
2.	Februari/February	11,47	59,51	-	-
3.	Maret/March	26,76	137,33	-	-
4.	April/April	11,47	59,19	-	-
5.	Mei/May	8,60	42,91	-	-
6.	Juni/June	9,56	46,44	-	-
7.	Juli/July	23,89	134,61	-	-
8.	Agustus/August	4,78	24,87	-	-
9.	September/September	1,91	9,86	-	-
10.	Oktober/October	38,22	194,00	-	-
11.	November/November	5,73	29,35	-	-
12.	Desember/December	14,33	70,28	-	-
	Jumlah/Total	164,36	851,76	-	-

Sumber/Source : Dinas Ketahanan Pangan, Pertanian, dan Perikanan Kota Sawahlunto
Food, Agriculture, and Fisheries Service of Sawahlunto Municipality

Tabel 5.2.3 Luas Panen dan Produksi Tanaman Palawija di Kecamatan Silungkang Dirinci Menurut Bulan, 2021
Table Harvest Area and Production of Palawija by Month in Silungkang Subdistrict, 2021

Bulan Month	Jagung Corn		Kedelai Soy	
	Luas Panen (Ha)	Produksi (ton) Production	Luas Panen (Ha)	Produksi (ton) Production
(1)	(2)	(3)	(4)	(5)
1. Januari/January	-	-	-	-
2. Februari/February	-	-	-	-
3. Maret/March	-	-	-	-
4. April/April	2	22,20	-	-
5. Mei/May	-	-	-	-
6. Juni/June	-	-	-	-
7. Juli/July	-	-	-	-
8. Agustus/August	-	-	-	-
9. September/September	-	-	-	-
10. Oktober/October	5	55,50	-	-
11. November/November	-	-	-	-
12. Desember/December	1	11,10	-	-
Jumlah/Total	8	88,80	-	-

Bersambung/To Be Continued..

Lanjutan Tabel/*Continued Table 5.2.3*

Bulan Month	Ubi Jalar Sweet Potato		Ubi Kayu Cassava	
	Luas Panen (Ha)	Produksi (ton) Production (ton)	Luas Panen (Ha)	Produksi (ton) Production (ton)
(1)	(6)	(7)	(8)	(9)
1. Januari/January	-	-	11	505,45
2. Februari/February	-	-	4	183,80
3. Maret/March	-	-	2	91,90
4. April/April	-	-	3	137,85
5. Mei/May	-	-	5	229,75
6. Juni/June	-	-	4	183,80
7. Juli/July	-	-	7	321,55
8. Agustus/August	-	-	8	367,60
9. September/September	-	-	8	367,60
10. Oktober/October	-	-	7	321,65
11. November/November	-	-	11	505,45
12. Desember/December	-	-	4	183,80
Jumlah/Total	-	-	74	3 400,30

Sumber/Source : Dinas Ketahanan Pangan, Pertanian, dan Perikanan Kota Sawahlunto
Food, Agriculture, and Fisheries Service of Sawahlunto Municipality

**5.3 PERKEBUNAN
ESTATE CROPS**

Tabel 5.3.1 Luas Lahan dan Produksi Tanaman Perkebunan di Kecamatan Silungkang Dirinci Menurut Jenis Komoditi, 2021
Harvest Area and Plant Production of Estate Crops by Type of Commodity in Silungkang Subdistrict, 2021

Jenis Komoditi <i>Type of Commodity</i>		Luas Lahan (Ha)	Produksi (ton) <i>Production (ton)</i>
(1)	(2)	(3)	
1.	Kelapa/ <i>Coconut</i>	30,00	33,87
2.	Karet/ <i>Rubber</i>	324,01	133,43
3.	Kopi/ <i>Coffee</i>	22,38	0,99
4.	Cengkeh/ <i>Clove</i>	0,30	-
5.	Kulit Manis/ <i>Sweet Skin</i>	10,79	1,59
6.	Enau/ <i>Enau</i>	6,00	-
7.	Pala/ <i>Nutmeg</i>	0,50	-
8.	Gambir/ <i>Gambir</i>	-	-
9.	Kapuk/ <i>Kapok</i>	-	-
10.	Kemiri/ <i>Hazelnut</i>	56,70	15,11
11.	Kakao/ <i>Cocoa</i>	71,41	289,84
12.	Lada/ <i>Pepper</i>	-	-
Jumlah/Total		522,09	474,83

Sumber/Source : Dinas Ketahanan Pangan, Pertanian, dan Perikanan Kota Sawahlunto
Food, Agriculture, and Fisheries Service of Sawahlunto Municipality

5.4 PETERNAKAN LIVESTOCK

Tabel 5.4.1 Jumlah Ternak Besar/Kecil di Kecamatan Silungkang Dirinci Menurut Desa dan Jenis Ternak (Ekor), 2021
Table **Livestock Population by Village and Type of Livestock in Silungkang Subdistrict, 2021**

Desa Village	Sapi Cow	Kerbau Buffalo	Kuda Horse	Kambing Goat
(1)	(2)	(3)	(4)	(5)
Silungkang Oso	55	3	-	28
Taratak Bancah	140	5	-	14
Muaro Kalaban	54	1	-	74
Silungkang Tigo	26	-	-	6
Silungkang Duo	17	-	-	24
Jumlah/Total	292	9	-	146

Sumber/Source : Dinas Ketahanan Pangan, Pertanian, dan Perikanan Kota Sawahlunto
Food, Agriculture, and Fisheries Service of Sawahlunto Municipality

Tabel 5.4.2 Jumlah Pemotongan Ternak Besar/Kecil di Kecamatan Silungkang Dirinci Menurut Desa dan Jenis Ternak (Ekor), 2021
Meat Production of Livestock by Village and Type of Livestock in Silungkang Subdistrict, 2021

Desa Village	Sapi Cow	Kerbau Buffalo	Kuda Horse	Kambing Goat
(1)	(2)	(3)	(4)	(5)
Silungkang Oso	9	2	-	11
Taratak Banchah	7	-	-	13
Muaro Kalaban	40	-	-	10
Silungkang Tigo	36	2	-	9
Silungkang Duo	29	-	-	12
Jumlah/Total	121	4	-	55

Sumber/Source : Dinas Ketahanan Pangan, Pertanian, dan Perikanan Kota Sawahlunto
 Food, Agriculture, and Fisheries Service of Sawahlunto Municipality

Tabel
Table 5.4.3

Jumlah Populasi Unggas di Kecamatan Silungkang Dirinci Menurut Desa dan Jenis Unggas (Ekor), 2021
Number of Poultry Population by Village and Type of Poultry in Silungkang Subdistrict, 2021

Desa Village	Ayam Buras	Ayam Ras	Ayam Pedaging	Itik / Itik Manila	Puyuh
(1)	(2)	(3)	(4)	(5)	(6)
Silungkang Oso	89	-	-	30	-
Taratak Bancah	147	-	-	185	-
Muaro Kalaban	375	-	4717	32	-
Silungkang Tigo	163	-	-	29	-
Silungkang Duo	123	-	-	77	-
Jumlah/Total	897	-	4717	353	-

Sumber/Source : Dinas Ketahanan Pangan, Pertanian, dan Perikanan Kota Sawahlunto
Food, Agriculture, and Fisheries Service of Sawahlunto Municipality

Tabel
Table 5.4.4

**Jumlah Vaksinasi yang Diberikan kepada Hewan
Peliharaan di Kecamatan Silungkang Dirinci Menurut
Jenis Vaksin, 2017-2021**
*Number of Vaccine Give to Animals by Type of Vaccine in
Silungkang Subdistrict, 2017 - 2021*

Tahun Year	Jenis Vaksin Type of Vaccine		
	SE	ND	Rabies
(1)	(2)	(3)	(4)
2017	100	-	1359
2018	24	-	911
2019	-	-	465
2020	-	-	349
2021	-	-	300

Sumber/Source : Dinas Ketahanan Pangan, Pertanian, dan Perikanan Kota Sawahlunto
Food, Agriculture, and Fisheries Service of Sawahlunto Municipality

Tabel 5.4.5 Luas Areal dan Produksi Ikan di Kecamatan Silungkang Dirinci Menurut Jenis Budidaya, 2021
Table *Total Area and Fish Production by Type of Cultivation in Silungkang Subdistrict, 2021*

	Jenis Budidaya <i>Type of Cultivation</i>	Luas Areal <i>Total Area</i>	Produksi (ton) <i>Production (ton)</i>
	(1)	(2)	(3)
1.	Sungai	15,00	6,406
2.	Kolam	6,35	38,805
3.	Sawah	-	-
4.	KSD / Saluran Irigasi	-	-
5.	Karamba	-	-
	Jumlah/Total	21,35	45,211

Sumber/Source : Dinas Ketahanan Pangan, Pertanian, dan Perikanan Kota Sawahlunto
Food, Agriculture, and Fisheries Service of Sawahlunto Municipality

6

Pariwisata, Transportasi, dan Komunikasi

Tourism, Transportation, and Communication

Jumlah Sarana Akomodasi di Kecamatan Silungkang 2021

Number of Accomodation Facilities in Silungkang Subdistrict 2021



Hotel

Hotel

-

Penginapan

Inn

1

PENJELASAN TEKNIS

1. Data Sarana dan Prasarana Jembatan diperoleh dari Dinas Pekerjaan Umum dan Penataan Ruang Kota Sawahlunto
2. PT POS Indonesia adalah perusahaan yang mempunyai aktivitas kegiatan utama pengiriman surat dan paket

TECHNICAL NOTES

1. *Data on Bridge Facilities and Infrastructure were obtained from the Department of Public Works and Spatial Planning of the City of Sawahlunto*
2. *PTPOS Indonesia is a company that has the main activity of sending letters and packages*

<https://sawahluntokota.bps.go.id>

ULASAN**DESCRIPTION**

Sarana transportasi Sebagian besar di Kecamatan Sawahlunto adalah angkutan umum dengan trayek tetap. Kecuali pada Desa Taratak Bancah, dimana pada daerah tersebut tidak ada angkutan umum. Sedangkan untuk Permukaan Jalan Darat Terluas adalah Aspal/Beton yang dapat dilalui kendaraan Sepanjang Tahun.

Pada tahun 2021 di Kecamatan Silungkang terdapat 8 buah Jembatan, dengan akumulasi Panjang 202 meter, akumulasi lebar 29 meter, dan 12 jumlah bentang.

Untuk keberadaan Kantor Pos yang beroperasi di Kecamatan Silungkang pada Tahun 2021, hanya terdapat di 2 desa, yaitu Desa Muaro Kalaban dan Desa Silungkang Tigo. Sedangkan untuk Perusahaan/Agen Jasa Ekspedisi Swasta, jarang beroperasi di semua desa.

Jumlah Menara Telepon Seluler di Kecamatan Silungkang pada tahun 2021 adalah total sebanyak 14 menara. Sedangkan Jumlah Operator Layanan Komunikasi Telepon Seluler di Kecamatan Silungkang yang terbanyak berada di Desa Muaro Kalaban, Silungkang Tigo dan Silungkang Duo, yaitu sebanyak 4 Operator Seluler, sedangkan yang paling sedikit berada di Desa taratak Bancah dengan hanya 2 operator seluler.

The most of transportation of the Sawahlunto subdistrict is public transportation with fixed routes. Except for the village of Taratak Bancah, where there is no public transportation in that area. As for the widest road surface, asphalt/concrete can be passed by vehicles throughout the year

In 2021, there are 8 bridges in Silungkang Subdistrict, with an accumulated length of 202 meters, an accumulated width of 29 meters, and 12 total spans.

For the existence of the Post Office operating in Silungkang Subdistrict in 2021, there are only 2 villages, namely Muaro Kalaban Village and Silungkang Tigo Village. As for Private Expeditionary Service Companies/Agents, they rarely operate in all villages.

The number of Cellular Telephone Towers in Silungkang Subdistrict in 2021 is a total of 14 towers. Meanwhile, the highest number of Cellular Telephone Communication Service Operators in Silungkang Subdistrict is in Muaro Kalaban, Silungkang Tigo and Silungkang Duo Villages, which are 4 Cellular Operators, while the least is in Taratak Bancah Village with only 2 cellular operators.

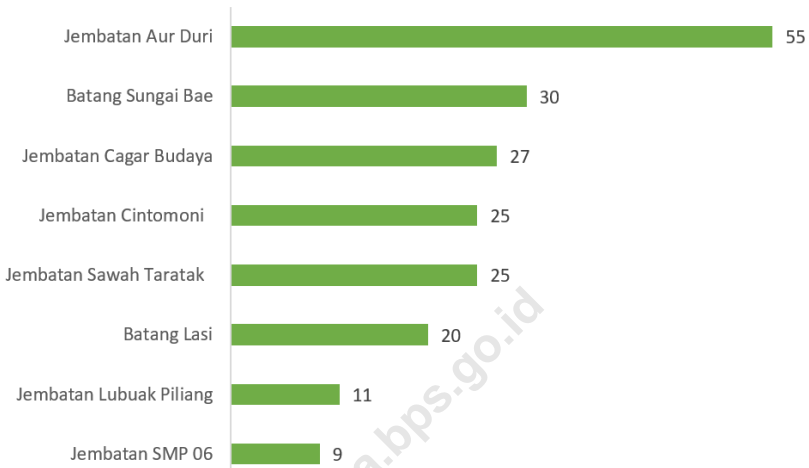
For cell phone signal strength in Silungkang District in 2021, most of the signals are very strong, except in Taratak

Untuk kekuatan sinyal telepon seluler di Kecamatan Silungkang pada Tahun 2021 Sebagian besar Sinyal sangat kuat, kecuali pada Desa Taratak Bancah dengan Sinyal lemah.

Bancah Village with weak signals.

<https://sawahluntokota.bps.go.id>

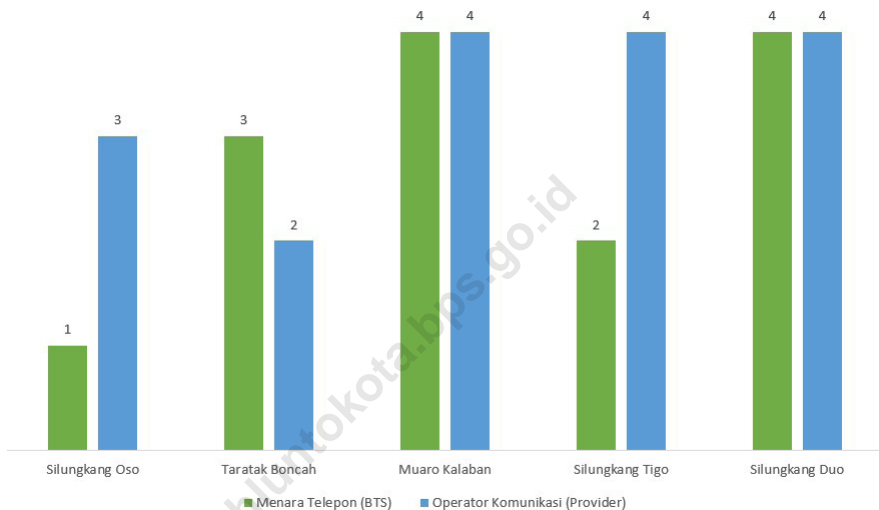
Gambar 6.1 Panjang Jembatan di Kecamatan Silungkang (m),2021
Figures Bridge Length in Silungkang Subdistrict (m),2021



Sumber/Source : Dinas Pekerjaan Umum dan Penataan Ruang Kota Sawahlunto
Public Work Service and Housing Design of Sawahlunto Municipality

Gambar 6.2
Figures

Jumlah Menara Telepon seluler dan Operator Layanan Komunikasi Telepon Seluler Menurut Desa/Kelurahan di Kecamatan Silungkang, 2021
Number of Base Transceiver Station (BTS) and Cellular Phone Communication Service Operators by Villages/ Kelurahan in Silungkang Subdistrict, 2021



Sumber/Source: BPS, Pendataan Potensi Desa (Podes) 2021/BPS-Statistics Indonesia, Village Potential Data Collecting 2021

6.1 PARIWISATA TOURISM

Tabel 6.1.1 Jumlah Sarana Akomodasi Menurut Desa/Kelurahan dan Jenis Akomodasi di Kecamatan Silungkang, 2021
Number of Accomodation Facilities by Villages/Kelurahan and Type of Accomodation in Silungkang Subdistrict, 2021

Desa/Kelurahan <i>Village/Kelurahan</i>	Hotel <i>Hotel</i>	Penginapan <i>Inn</i>
(1)	(2)	(3)
Silungkang Oso	-	-
Taratak Banchah	-	-
Muaro Kalaban	-	-
Silungkang Tigo	-	1
Silungkang Duo	-	-
Kecamatan Silungkang	-	1

Sumber/Source: BPS, Pendataan Potensi Desa (Podes) 2021/BPS-Statistics Indonesia, *Village Potential Data Collecting 2021*

6.2 TRANSPORTASI TRANSPORTATION

Tabel 6.2.1 Prasarana dan Sarana Transportasi Antar Desa/Kelurahan Menurut Desa/Kelurahan di Kecamatan Silungkang, 2021
Table *Inter-Villages/Kelurahan Transportation Infrastructure and Facilities by Villages/Kelurahan in Silungkang Subdistrict, 2021*

Desa/Kelurahan <i>Village/Kelurahan</i>	Jenis Prasarana Transportasi <i>Type of Transportation Infrastructure</i>	Keberadaan Angkutan Umum <i>Availability of Public Transportation</i>
(1)	(2)	(3)
Silungkang Oso	Darat	Ada, dengan trayek tetap
Taratak Bancah	Darat	Tidak ada angkutan umum
Muaro Kalaban	Darat	Ada, dengan trayek tetap
Silungkang Tigo	Darat	Ada, dengan trayek tetap
Silungkang Duo	Darat	Ada, dengan trayek tetap

Bersambung/To Be Continued..

Lanjutan Tabel/*Continued Table* 6.2.1

Desa/Kelurahan Village/Kelurahan	Jenis Permukaan Jalan Darat Terluas Type of The Widest Road Surface	Dapat Dilalui Kendaraan Bermotor Roda 4 atau Lebih Passable by Vehicle with 4 or more Wheels
(1)	(4)	(5)
Silungkang Oso	Aspal/beton	Sepanjang tahun
Taratak Bancah	Aspal/beton	Sepanjang tahun
Muaro Kalaban	Aspal/beton	Sepanjang tahun
Silungkang Tigo	Aspal/beton	Sepanjang tahun
Silungkang Duo	Aspal/beton	Sepanjang tahun

Sumber/*Source*: BPS, Pendataan Potensi Desa (Podes) 2021/*BPS-Statistics Indonesia, Village Potential Data Collecting 2021*

Tabel 6.2.2 **Data Prasarana Jembatan di Kecamatan Silungkang, 2021**
Table **Inter-Villages/Kelurahan Transportation Infrastructure and Facilities by Villages/Kelurahan in Silungkang Subdistrict, 2021**

Nama Jembatan Name of Bridge		Dimensi Dimension		
		Panjang (m)	Lebar (m)	Jumlah Bentang (buah)
(1)	(2)	(3)	(4)	(5)
Batang Sungai Bae	(050 -050) Muaro Kalaban - Taratak Bancah	30	4	2
Batang Lasi	(053 - 053) Polak Datar - Silungkang	20	4	1
Jembatan Aur Duri	(146 -146) Lubuk Lawa-lawa - Aur Duri	55	3	2
Jembatan SMP 06	(127 -127) Jalan ke SMP 6 Pintu Lubang KA	9	4	2
Jembatan Cagar Budaya	(151 - 151) Jembatan Cagar Budaya - Silungkang	27	3	2
Jembatan Sawah Taratak		25	3	1
Jembatan Cintomoni		25	4	1
Jembatan Lubuak Piliang		11	4	1
Jumlah		202	29	12

Sumber/Source : Dinas Pekerjaan Umum dan Penataan Ruang Kota Sawahlunto
 Public Work Service and Housing Design of Sawahlunto Municipality

6.3 KOMUNIKASI COMMUNICATION

Tabel 6.3.1 Keberadaan Kantor Pos/Pos Pembantu/Rumah Pos, Pos Keliling, dan Perusahaan/Agen Jasa Ekspedisi Swasta Menurut Desa/Kelurahan di Kecamatan Silungkang, 2021
Number of Post Office/Subsidiary of Post Office, Mobile Portal Service, Private Expedition Service Company by Villages/Kelurahan in Silungkang Subdistrict, 2021

Desa/Kelurahan <i>Village/Kelurahan</i>	Kantor Pos/Pos Pembantu/Rumah Pos <i>Post Office/Subsidiary of Post Office</i>	Perusahaan/Agen Jasa Ekspedisi Swasta <i>Private Expedition Service Company</i>
(1)	(2)	(3)
Silungkang Oso	Tidak ada	Jarang beroperasi
Taratak Bancah	Tidak ada	Jarang beroperasi
Muaro Kalaban	Beroperasi	Jarang beroperasi
Silungkang Tigo	Beroperasi	Jarang beroperasi
Silungkang Duo	Tidak ada	Jarang beroperasi

Sumber/Source: BPS, Pendataan Potensi Desa (Podes) 2021/BPS-Statistics Indonesia, *Village Potential Data Collecting 2021*

Tabel 6.3.2 Jumlah Menara Telepon seluler dan Operator Layanan Komunikasi Telepon Seluler Menurut Desa/Kelurahan di Kecamatan Silungkang, 2021
Number of Base Transceiver Station (BTS) and Cellular Phone Communication Service Operators by Villages/ Kelurahan in Silungkang Subdistrict, 2021

Desa/Kelurahan Village/Kelurahan	Jumlah Menara Telepon seluler Number of Base Transceiver Station (BTS)	Jumlah Operator Layanan Komunikasi Telepon Seluler Cellular Phone Communication Service Operators
(1)	(2)	(3)
Silungkang Oso	1	3
Taratak Boncah	3	2
Muaro Kalaban	4	4
Silungkang Tigo	2	4
Silungkang Duo	4	4
Kecamatan Silungkang	14	17

Sumber/Source: BPS, Pendataan Potensi Desa (Podes) 2021/BPS-Statistics Indonesia, Village Potential Data Collecting 2021

Tabel
Table 6.3.3

Kekuatan Sinyal Telepon Seluler dan Jenis Sinyal Internet Telepon Seluler Menurut Desa/Kelurahan di Kecamatan Silungkang, 2021
The Strenght of Cellular Phone Signal by Villages/Kelurahan in Silungkang Subdistrict, 2021

Desa/Kelurahan <i>Village/Kelurahan</i>	Kekuatan Sinyal Telepon Seluler <i>The Strenght of Cellular Phone Signal</i>	Jenis Sinyal Internet Telepon Seluler <i>Type of Cellular Phone Signal</i>
(1)	(2)	(3)
Silungkang Oso	Sinyal sangat kuat	...
Taratak Boncah	Sinyal lemah	...
Muaro Kalaban	Sinyal sangat kuat	...
Silungkang Tigo	Sinyal sangat kuat	...
Silungkang Duo	Sinyal kuat	...

Sumber/Source: BPS, Pendataan Potensi Desa (Podes) 2021/BPS-Statistics Indonesia, Village Potential Data Collecting 2021

Tabel 6.3.4
Table

Jumlah Surat yang Dikirim dan Diterima di Kecamatan Silungkang Dirinci Menurut Jenis Pengiriman, 2021
Number of Letters Sent and Received by Type of Service in Silungkang Subdistrict, 2021

Jenis Pengiriman <i>Type of Service</i>		Surat <i>Letter</i>	
		Diterima <i>Received</i>	Dikirim <i>Sent</i>
(1)		(2)	(3)
1.	Surat Kilat Khusus	966	343
2.	Surat Pos Biasa	167	33
3.	Surat Tercatat	685	120
4.	Pos Paket	890	357
Jumlah		2 708	853

Sumber/Source : PT Pos Indonesia, Cabang Sawahlunto
PT Pos Indonesia, Sawahlunto Branch

<https://sawahlunto.go.id>

6.4 POTENSI DESA LAINNYA OTHER OF VILLAGE

Tabel 6.4.1 Banyaknya Desa Menurut Penggunaan Fasilitas Tempat Buang Air Sebagian Besar Keluarga di Kecamatan Silungkang, 2019 - 2021
Number of Villages According to the Use of Defecation Facilities for Most Families in Silungkang Subdistrict, 2019 - 2021

Fasilitas Tempat Buang Air Besar	2019	2020	2021
(1)	(2)	(3)	(4)
Jamban			
Sendiri	5	5	5
Bersama	-	-	-
Umum	-	-	-
Bukan Jamban	-	-	-

Sumber/Source: BPS, Pendataan Potensi Desa (Podes) 2021/BPS-Statistics Indonesia, Village Potential Data Collecting 2021

Tabel 6.4.2 Banyaknya Embung Desa Menurut Desa di Kecamatan Silungkang, 2020 dan 2021
Table *Number of Villages Embungs According to Village in Silungkang Subdistrict, 2019 - 2021*

	Desa Village	2020	2021
	(1)	(2)	(3)
1.	Silungkang Oso	1	1
2.	Taratak Bancah	-	-
3.	Muaro Kalaban	-	-
4.	Silungkang Tigo	-	-
5.	Silungkang Duo	-	-
	Kecamatan Silungkang	1	1

Sumber/Source: BPS, Pendataan Potensi Desa (Podes) 2021/BPS-Statistics Indonesia, Village Potential Data Collecting 2021

7

Perbankan, Koperasi, dan Perdagangan

Banking, Cooperative, and Trade

Banyak Sarana Lembaga Keuangan Bank Kecamatan Silungkang 2021

Number of Bank in Silungkang Subdistrict 2021



Bank Umum Pemerintah
Government Bank

1

Bank Umum Swasta
Private Bank

2

Bank Perkreditan Rakyat
Rural Bank

2

Kelompok Pertokoan
Shopping Complex

3

Pasar Bangunan Permanen
Markets in Permanent building

1

**Mini Market/Swalayan/
Supermarket**
MiniMarket/Swalayan/Supermarket

2

Restoran/Rumah Makan
Restaurant/Food Stall

35

Banyak Sarana Perdagangan Kecamatan Silungkang 2021

Number of Trade Facilities in Silungkang Subdistrict 2021



PENJELASAN TEKNIS

TECHNICAL NOTES

1. Data Realisasi Pajak Bumi dan Bangunan (PBB) diperoleh dari Badan Pengelolaan Keuangan dan Asset Daerah Kota Sawahlunto

1. *Land and Building Tax Realization Data (PBB) was obtained from the Regional Financial and Asset Management Agency of Sawahlunto City*

<https://sawahluntokota.bps.go.id>

ULASAN**DESCRIPTION**

Pada tahun 2021 persentase realisasi Pajak Bumi dan Bangunan (PBB) di Kecamatan Silungkang mencapai 95.75% dimana persentase tertinggi adalah realisasi di desa Silungkang Tigo senilai 100,34 dan realisasi terendah di desa Muaro Kalaban dengan persentase 91,02%.

In 2021 the percentage of Land and Building Tax (PBB) realization in Silungkang Subdistrict reached 95.75% where the highest percentage was in Silungkang Tigo village worth 100.34 and the lowest realization was in Muaro Kalaban village with a percentage of 91.02%.

Adapun jumlah target Pajak Bumi dan Bangunan di Kecamatan Silungkang pada tahun 2021 mencapai 88 654 531,00 dengan realisasi sebesar 84 890 136,00

The target number of Land and Building Taxes in Silungkang Subdistrict in 2021 reaches 88 654 531.00 with a realization of 84 890 136.00

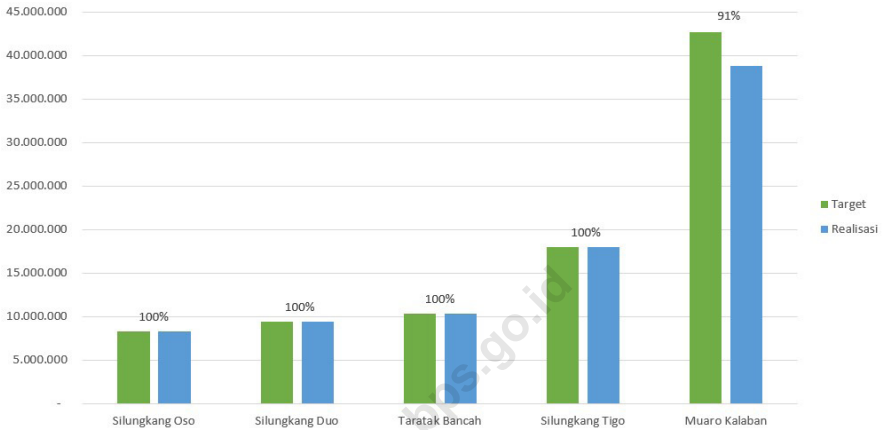
Jumlah Sarana Lembaga Keuangan Bank di Kecamatan Silungkang pada tahun 2021 adalah 1 unit Bank Umum Pemerintah, 2 Bank Umum Swasta, dan 2 Bank Perkreditan Rakyat, dimana di Desa Muaro Kalaban terdapat 2 Bank Umum Swasta dan 1 BPR. Sedangkan untuk Koperasi, terdapat 4 unit Koperasi Simpan Pinjam, 1 unit Koperasi Unit Desa, dan 1 Koperasi Industri Kecil dan Kerajinan Rakyat di Kecamatan Silungkang.

The number of Bank Financial Institution Facilities in Silungkang Subdistrict in 2021 is 1 Government Commercial Bank, 2 Private Commercial Banks, and 2 Rural Banks, where in Muaro Kalaban Village there are 2 Private Commercial Banks and 1 BPR. As for Cooperatives, there are 4 units of Savings and Loans Cooperatives, 1 unit of Village Unit Cooperatives, and 1 Cooperative of Small Industries and People's Crafts in Silungkang Subdistrict.

Sarana Perdagangan di Kecamatan Silungkang pada tahun 2021 diantaranya adalah 3 unit Kelompok Pertokoan, 1 unit Pasar dengan Bangunan Permanen, 2 Pasar Bangunan Semi Permanen, 2 unit Minimarketng/Swalayan, dan 35 unit Restoran/Rumah makan.

Trading facilities in Silungkang Subdistrict in 2021 include 3 units of Shopping Group, 1 unit of Market with Permanent Building, 2 Markets of Semi-Permanent Building, 2 units of Minimarketng/Supermarket, and 35 units of Restaurant/Restaurant.

Gambar 7.1 Target dan Realisasi Pajak Bumi dan Bangunan (PBB) di Kecamatan Silungkang Dirinci Menurut Desa, 2021
Figures Target and Realization of Land and Building Tax (PBB) Silungkang Subdistrict by Village, 2021



Sumber/Source: Badan Pengelolaan Keuangan dan Asset Daerah Kota Sawahlunto
Regional Financial and Asset Management Agency Sawahlunto Municipality

Tabel 7.1
Table

Banyaknya Sarana Lembaga Keuangan Bank Menurut Desa/Kelurahan dan Jenis Bank di Kecamatan Silungkang, 2021
Number of Bank by Villages/Kelurahan and Type of Bank in Silungkang Subdistrict, 2021

Desa/Kelurahan Village/Kelurahan	Bank Umum Pemerintah Government Bank	Bank Umum Swasta Private Bank	Bank Perkreditan Rakyat (BPR) Rural Bank
(1)	(2)	(3)	(4)
Silungkang Oso	-	-	-
Taratak Banchah	-	-	-
Muaro Kalaban	-	2	1
Silungkang Tigo	1	-	1
Silungkang Duo	-	-	-
Kecamatan Silungkang	1	2	2

Sumber/Source: BPS, Pendataan Potensi Desa (Podes) 2021/BPS-Statistics Indonesia, Village Potential Data Collecting 2021

Tabel 7.2
Table

**Banyaknya Koperasi Aktif Menurut Menurut Desa/
Kelurahan dan Jenis Koperasi di Kecamatan Silungkang,
2021**
*Number of Cooperative by Villages/Kelurahan and Type of
Cooperative in Silungkang Subdistrict, 2021*

Desa/Kelurahan <i>Village/Kelurahan</i>	Koperasi Unit Desa (KUD) <i>Village Cooperative Unit</i>	Koperasi Industri Kecil dan Kerajinan Rakyat (Kopinkra) <i>Small Industry and Citizen Handicraft Cooperative</i>
(1)	(2)	(3)
Silungkang Oso	-	-
Taratak Bancah	-	-
Muaro Kalaban	1	-
Silungkang Tigo	-	1
Silungkang Duo	-	-
Kecamatan Silungkang	1	1

Bersambung/To Be Continued..

Lanjutan Tabel/*Continued Table 7.2*

Desa/Kelurahan Village/Kelurahan	Koperasi Simpan Pinjam (Kospin) Savings and Loan Cooperative	Koperasi Lainnya Other Cooperative
(1)	(4)	(5)
Silungkang Oso	-	-
Taratak Bancah	-	-
Muaro Kalaban	3	-
Silungkang Tigo	1	-
Silungkang Duo	-	-
Kecamatan Silungkang	4	-

Sumber/Source: BPS, Pendataan Potensi Desa (Podes) 2021/BPS-Statistics Indonesia, *Village Potential Data Collecting 2021*

Tabel 7.3
Table

Banyaknya Sarana Perdagangan Menurut Desa/Kelurahan dan Jenis Sarana Perdagangan di Kecamatan Silungkang, 2021

Number of Trade Facilities by Villages/Kelurahan and Type of Trade Facilities in Silungkang Subdistrict, 2021

Desa/Kelurahan Village/Kelurahan	Kelompok Pertokoan Shopping Complexs	Pasar dengan Bangunan Permanen Markets in Permanent Building	Pasar dengan Bangunan Semi Permanen Market in Semi Permanent Building
(1)	(2)	(3)	(4)
Silungkang Oso	1	-	-
Taratak Banchah	-	-	1
Muaro Kalaban	1	-	-
Silungkang Tigo	1	1	1
Silungkang Duo	-	-	-
Kecamatan Silungkang	3	1	2

Bersambung/To Be Continued..

Lanjutan Tabel/*Continued Table 7.3*

Desa/Kelurahan Village/Kelurahan	Pasar tanpa Bangunan Market without Permanent Building	Mini Market/ Swalayan/ Supermarket Mini Market/Swalayan/ Supermarket	Restoran/ Rumah Makan Restaurant/ Food Stall
(1)	(5)	(6)	(7)
Silungkang Oso	-	-	5
Taratak Banchah	-	-	-
Muaro Kalaban	-	1	11
Silungkang Tigo	-	1	17
Silungkang Duo	-	-	2
Nama Kecamatan	-	2	35

Sumber/Source: BPS, Pendataan Potensi Desa (Podes) 2021/BPS-Statistics Indonesia, Village Potential Data Collecting 2021

Tabel
Table 7.4

Target dan Realisasi Pajak Bumi dan Bangunan (PBB) di Kecamatan Silungkang Dirinci Menurut Desa, 2021
Target and Realization of Land and Building Tax (PBB) Silungkang Subdistrict by Village, 2021

	Desa Village	Target Target	Realisasi Realization	Persentase (%) Percentage (%)
	(1)	(2)	(3)	(4)
1.	Silungkang Oso	8 310 347,00	831 347,00	100,00
2.	Taratak Bancah	10 309 358,00	10 309 358,00	100,00
3.	Muaro Kalaban	42 670 567,00	38 838 177,00	91,02
4.	Silungkang Tigo	17 971 369,00	18 032 704,00	100,34
5.	Silungkang Duo	9 392 890,00	9 399 550,00	100,07
	Jumlah	88654531,00	84 890 136,00	95,75

Sumber/Source: Badan Pengelolaan Keuangan dan Asset Daerah Kota Sawahlunto
Regional Financial and Asset Management Agency Sawahlunto Municipality

ST2023
SENSUS PERTANIAN

BerAKHLAK
Berorientasi Pelayanan Akuntabel Kompeten
Harmonis Loyal Adaptif Kolaboratif

DATA

MENCERDASKAN BANGSA

— Enlighten The Nation —



**BADAN PUSAT STATISTIK
KOTA SAWAHLUNTO**
BPS - Statistics of Sawahlunto Municipality

Jl. Bagindo Azis Chan Sawahlunto 27417
Telp/Fax (0754) 61049 E-mail: bps1373@bps.go.id
Homepage: <https://sawahluntokota.bps.go.id>

