

**KECAMATAN
PETAK MALAI
DALAM ANGKA**

PETAK MALAI SUBDISTRICT IN FIGURES

2021



**BADAN PUSAT STATISTIK
KABUPATEN KATINGAN**
BPS-Statistic Of Katingan Regency

**KECAMATAN
PETAK MALAI
DALAM ANGKA**

PETAK MALAI SUBDISTRICT IN FIGURES

2021



Kecamatan Petak Malai Dalam Angka

Petak Malai Subdistrict in Figures

2021

ISSN/International Standard Serial Number : 2775-8249

No. Publikasi/Publication Number : 62090.2114

Katalog/Catalog : 1102001.6209091

Ukuran Buku/Book Size : 14,8 cm x 21 cm

Jumlah Halaman/Number of Pages : xxii + 124 halaman/pages

Naskah/Manuscript :

Badan Pusat Statistik Kabupaten Katingan
BPS-Statistics of Katingan Regency

Penyunting/Editor :

Badan Pusat Statistik Kabupaten Katingan
BPS-Statistics of Katingan Regency

Gambar cover oleh/Cover Designed by :

Badan Pusat Statistik Kabupaten Katingan
BPS-Statistics of Katingan Regency

Ilustrasi cover/Cover Illustration :

Bukit Tandu/ Tandu Hill

Diterbitkan oleh/Published by :

©BPS Kabupaten Katingan/*BPS-Statistics of Katingan Regency*

Dicetak oleh/Printed by :

CV Azka Putra Pratama

Dilarang mengumumkan, mendistribusikan, mengomunikasikan, dan/atau menggandakan sebagian atau seluruh isi buku ini untuk tujuan komersial tanpa izin tertulis dari Badan Pusat Statistik

Prohibited to announce, distribute, communicate, and/or copy part or all of this book for commercial purpose without permission from BPS-Statistics Indonesia

TIM PENYUSUN/DRAFTING TEAM

Penanggung Jawab Umum/General Responsible :

Mulya Setiawan

Penyusun Naskah/Author Manuscript :

Muhammad Ikhsan Zulkarnain

Tata Letak/Layouter :

Muhammad Ikhsan Zulkarnain

Pengolah Data/Data Processing :

Muhammad Ikhsan Zulkarnain

Gambar Kulit/Cover Design :

Gian Mauladi

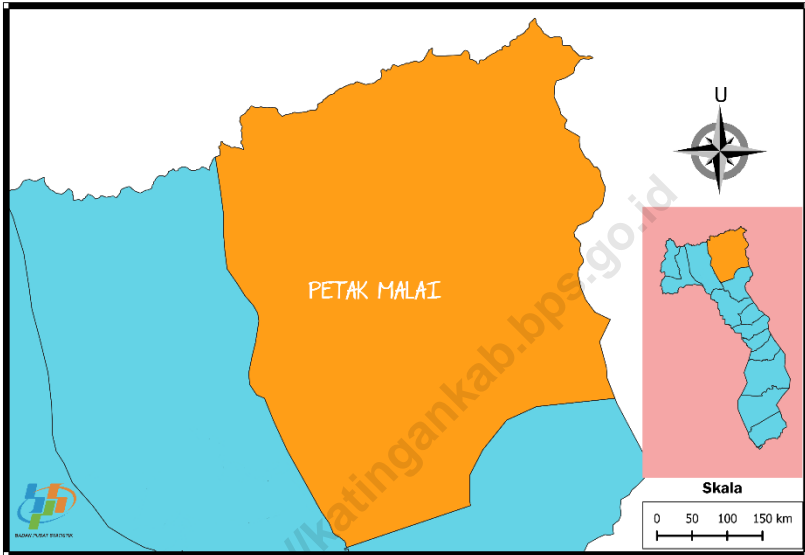
Infografis/Infographics :

Gian Mauladi

Penyunting/Editor :

Mulya Setiawan

PETA WILAYAH KECAMATAN PETAK MALAI
MAP OF PETAK MALAI SUBDISTRICT



KEPALA BPS KABUPATEN KATINGAN
CHIEF STATISTICIAN OF KATINGAN REGENCY



Mulya Setiawan, S.ST



KATA PENGANTAR

Penerbitan buku publikasi **“KECAMATAN PETAK MALAI DALAM ANGKA 2021”** merupakan agenda tahunan Badan Pusat Statistik Kabupaten Katingan dalam rangka memenuhi kebutuhan konsumen data. Data mengenai kondisi geografis, kependudukan, hingga perekonomian disajikan dalam bentuk tabel-tabel yang telah mengalami penyempurnaan dari tahun-tahun sebelumnya dengan harapan dapat lebih mudah dipahami dan tepat sasaran.

Penghargaan dan ucapan terima kasih yang tulus kami sampaikan kepada segenap instansi pemerintahan di lingkungan Pemerintah Daerah Kabupaten Katingan yang telah berkenan menyumbangkan data dan informasi hingga terwujudnya publikasi ini.

Saran dan kritik yang bersifat membangun dapat disampaikan kepada kami demi kesempurnaan di masa mendatang. Kiranya dengan terbitnya buku ini dapat dijadikan bahan informasi dan rujukan bagi semua pihak dalam menentukan arah kebijaksanaan dan pengambilan keputusan, maupun penelitian ilmiah.

Kasongan, September 2021
Kepala BPS
Kabupaten Katingan

Mulya Setiawan, S.ST



PREFACE

*Publishing a publication book " **PETAK MALAI SUBDISTRICT IN FIGURES 2021**" is an annual event of BPS-Statistics of Katingan Regency in order to meet the needs of data consumers. Data on geography, population, and the economy is presented in the form of tables that have undergone improvements from previous years in the hope of more easily understood and well targeted.*

Appreciation and sincere thanks are due to all agencies within the Katingan Regional Government who was willing to donate the data and information for the realization of this publication.

Suggestions and constructive criticism can be delivered to us for the sake of perfection in the future. Presumably with the publication of this book can be used as information and referral to all parties in determining the direction of policy and decision making, as well as scientific research.

*Kasongan, September 2021
Chief Statistician of
Katingan Regency*

Mulya Setiawan, S.ST

DAFTAR ISI/CONTENTS

TIM PENYUSUN/ <i>DRAFTING TEAM</i>	iii
PETA WILAYAH KECAMATAN PETAK MALAI	v
<i>MAP OF PETAK MALAI SUBDISTRICT</i>	v
KEPALA BPS KABUPATEN KATINGAN	vii
<i>CHIEF STATISTICIAN OF KATINGAN REGENCY</i>	vii
KATA PENGANTAR	ix
<i>PREFACE</i>	x
DAFTAR ISI/ <i>CONTENTS</i>	xi
DAFTAR TABEL/ <i>LIST OF TABLES</i>	xiii
DAFTAR GAMBAR/ <i>LIST OF FIGURES</i>	xix
PENJELASAN UMUM/ <i>EXPLANATORY NOTES</i>	xxi
BAB 1 GEOGRAFI/ <i>GEOGRAPHY</i>	1
1.1 Keadaan Geografi/ <i>Geography Condition</i>	9
BAB 2 PEMERINTAHAN/ <i>GOVERNMENT</i>	13
2.1 Pemerintah/ <i>Government</i>	21
BAB 3 PENDUDUK/ <i>POPULATION</i>	24
3.1 Penduduk/ <i>Population</i>	37
BAB 4 SOSIAL DAN KESEJAHTERAAN RAKYAT/ <i>SOSIAL AND WELFARE</i>	41
4.1 Pendidikan/ <i>Education</i>	51
4.2 Kesehatan/ <i>Health</i>	61
4.3 Agama dan Social Lainnya/ <i>Social and Other</i>	68
BAB 5 PERTANIAN DAN PETERNAKAN/ <i>AGRICULTURE AND LIVESTOCK</i>	89
5.1 Hortikultura/ <i>Holticulture</i>	97
5.2 Perkebunan/ <i>Estate Crops</i>	102
5.3 Peternakan/ <i>Livestock</i>	104

BAB 6 PARIWISATA, TRANSPORTASI, DAN KOMUNIKASI/*TOURISM, TRANSPORTATION, AND COMMUNICATION*..... 107

6.1 Pariwisata/*Tourism*..... 115

6.2 Transportation/*Transportation*..... 119

6.3 Komunikasi/*Communication*..... 123

<https://katingankab.bps.go.id>

DAFTAR TABEL/LIST OF TABLES

1.1.1	Batas Wilayah Kecamatan Petak Malai/ <i>Borderline of Petak Malai Subdistrict</i>	9
1.1.2	Nama Sungai yang Melintas di Tiap Desa di Kecamatan Petak Malai, 2020/ <i>Name of River Which Traverse in Each Village at Petak Malai Subdistrict, 2020</i>	10
1.1.3	Banyaknya Embung Desa Menurut Desa/Kelurahan di Kecamatan Petak Malai, 2019 dan 2020/ <i>Number of Village retention basin According to the Village/Kelurahan in Petak Malai Subdistrict, 2019 and 2020</i>	11
2.1.1	Nama Camat/Lurah dan Kepala Desa di Kecamatan Petak Malai, 2020/ <i>Name of Camat/Lurah and Village Head in Petak Malai Subdistrict, 2020</i>	21
2.1.2	Jumlah Desa/Kelurahan, Dusun, UPT, Rukun Tetangga (RT), dan Rukun Warga (RW) di Kecamatan Petak Malai, 2020/ <i>Number of Lowest Governmental Administrative Regions in Petak Malai Subdistrict, 2020</i>	22
2.1.3	Jumlah Rukun Tetangga (RT) dan Rukun Warga (RW) Per Desa/Kelurahan di Kecamatan Petak Malai, 2020/ <i>Number of Neighbourhood Groups and Community Groups by Village/Kelurahan in Petak Malai Subdistrict, 2020</i>	23
2.1.4	Keberadaan Kantor Desa/Kelurahan di Kecamatan Petak Malai, 2020/ <i>Availability of Village Hall and Village Office in Petak Malai Subdistrict, 2020</i>	24
2.1.5	Keberadaan Aparatur Pemerintah Kantor Desa/Kelurahan di Kecamatan Petak Malai, 2020/ <i>Availability of Village/Kelurahan Office Government Apparatus in Petak Malai Subdistrict, 2020</i>	25
2.1.6	Jumlah Aparatur Pemerintah Kecamatan dan Pemerintah Desa/Kelurahan di Kecamatan Petak Malai, 2020/ <i>Number of Subdistrict Government Apparatus and Village/Kelurahan Government in Petak Malai Subdistrict, 2020</i>	26
3.1.1	Penduduk, Laju Pertumbuhan Penduduk, Distribusi Persentase Penduduk, Kepadatan Penduduk, dan Rasio Jenis Kelamin Menurut Desa/Kelurahan di Kecamatan Tasik Payawan, 2020/ <i>Population, Population Growth Rate, Percentage Distribution of Population, Population Density, and Sex Ratio by Village/Kelurahan in Tasik Payawan Subdistrict, 2020</i>	37

3.1.2	Jumlah Penduduk Menurut Kelompok Umur dan Jenis Kelamin di Kecamatan Petak Malai, 2020/ <i>Number of Population by Age and Sex in Petak Malai Subdistrict, 2020</i>	40
4.1.1	Jumlah Sekolah Dasar Menurut Jenisnya Per Desa/Kelurahan Di Kecamatan Petak Malai, 2020/ <i>Number of Primary Schools by Type by Village/Kelurahan in Petak Malai Subdistrict, 2020</i>	51
4.1.2	Jumlah Madrasah Ibtidayah (MI) Menurut Jenisnya Per Desa/Kelurahan Di Kecamatan Petak Malai, 2020/ <i>Number of Madrasah Ibtidayah (MI) by Type by Village/Kelurahan in Petak Malai Subdistrict, 2020</i>	52
4.1.3	Jumlah Sekolah Menengah Pertama Menurut Jenisnya Per Desa/Kelurahan Di Kecamatan Petak Malai, 2020/ <i>Number of Junior High Schools by Type by Village/Kelurahan in Petak Malai Subdistrict, 2020</i>	53
4.1.4	Jumlah Madrasah Tsanawiyah (MTs) Menurut Jenisnya Per Desa/Kelurahan Di Kecamatan Petak Malai, 2020/ <i>Number of Madrasah Tsanawiyah (MTs) by Type by Village/Kelurahan in Petak Malai Subdistrict, 2020</i>	54
4.1.5	Jumlah Sekolah Menengah Atas Menurut Jenisnya Per Desa/Kelurahan Di Kecamatan Petak Malai, 2020/ <i>Number of Senior High Schools by Type by Village/Kelurahan in Petak Malai Subdistrict, 2020</i>	55
4.1.6	Jumlah Madrasah Aliyah (MA) Menurut Jenisnya Per Desa/Kelurahan Di Kecamatan Petak Malai, 2020/ <i>Number of Madrasah Aliyah (MA) by Type by Village/Kelurahan in Petak Malai Subdistrict, 2020</i>	56
4.1.7	Jumlah Sekolah Menengah Kejuruan Menurut Jenisnya Per Desa/Kelurahan Di Kecamatan Petak Malai, 2020/ <i>Number of Vocational Senior High Schools by Type by Village/Kelurahan in Petak Malai Subdistrict, 2020</i>	57
4.1.8	Jumlah Akademi/Perguruan Tinggi Menurut Jenisnya Per Desa/Kelurahan Di Kecamatan Petak Malai, 2020/ <i>Number of College by Type by Village/Kelurahan in Petak Malai Subdistrict, 2020</i>	58
4.1.9	Kemudahan Untuk Mencapai Sarana Pendidikan Terdekat Bagi Desa/Kelurahan yang Tidak ada Sarana Pendidikan Menurut Desa/Kelurahan dan Jenjang Pendidikan di Kecamatan Petak Malai, 2020/ <i>Ease of Reaching Nearest Educational Facilities for Villages/Kelurahan with No Educational Facilities by Village/Kelurahan and Level of Education in Petak Malai Subdistrict, 2020</i>	59
4.2.1	Banyaknya Sarana Kesehatan Menurut Desa/Kelurahan dan Jenis Sarana Kesehatan di Kecamatan Petak Malai, 2020/ <i>Number of Health Facilities by</i>	

	<i>Village/Kelurahan and Types of Health Facilities in Petak Malai Subdistrict, 2020</i>	61
4.2.2	Kemudahan Mencapai Sarana Kesehatan Terdekat Bagi Desa/Kelurahan yang Tidak ada Sarana Kesehatan Menurut Desa/Kelurahan dan Jenis Sarana Kesehatan di Kecamatan Petak Malai, 2020/ <i>Ease of Reaching Nearest Health Facilities for Villages/Kelurahan with No Health Facilities by Village/Kelurahan and Type of Health Facilities in Petak Malai Subdistrict, 2020</i>	63
4.2.3	Jumlah Tenaga Kesehatan Per Desa/Kelurahan Di Kecamatan Petak Malai, 2020/ <i>Number of Health Workers by Village/Kelurahan in Petak Malai Subdistrict, 2020</i>	65
4.2.4	Banyaknya Warga Penderita Gizi Buruk Menurut Desa/Kelurahan di Kecamatan Petak Malai, 2018 dan 2019/ <i>Number of People with Malnutrition by Village/Kelurahan in Petak Malai Subdistrict, 2018 and 2019</i>	67
4.3.1	Jumlah Penduduk Menurut Kelurahan/Desa dan Agama yang Dianut di Kecamatan Petak Malai, 2020/ <i>Population by Kelurahan/Village and Religion in Petak Malai Subdistrict, 2020</i>	68
4.3.2	Jumlah Tempat Ibadah di Kecamatan Petak Malai, 2020/ <i>Number of Places of Worship in Petak Malai Subdistrict, 2020</i>	69
4.3.3	Banyaknya Keluarga Menurut Desa/Kelurahan dan Jenis Pengguna Listrik di Kecamatan Petak Malai, 2020/ <i>Number of Families by Village/Kelurahan and Type of Electricity User in Petak Malai Subdistrict, 2020</i>	71
4.3.4	Banyaknya Desa/Kelurahan Menurut Keberadaan Penerangan Jalan Utama Desa/Kelurahan di Kecamatan Petak Malai, 2020/ <i>Number of Villages / Wards according to the Existence of Village/Kelurahan Main Street Lighting in Petak Malai Subdistrict, 2020</i>	72
4.3.5	Banyaknya Desa/Kelurahan Menurut Jenis Bahan Bakar untuk Memasak yang Digunakan Oleh Sebagian Besar Keluarga di Kecamatan Petak Malai, 2020/ <i>Number of Villages/Kelurahan by Type of Fuel for Cooking Used by Most Families in Petak Malai Subdistrict, 2020</i>	73
4.3.6	Banyaknya Desa/Kelurahan Menurut Sumber Air Minum Sebagian Besar Keluarga di Kecamatan Petak Malai, 2020/ <i>Number of Villages /Kelurahan according to Drinking Water Sources for Most Families in Petak Malai Subdistrict, 2020</i>	74

4.3.7	Banyaknya Desa/Kelurahan Menurut Penggunaan Fasilitas Tempat Buang Air Besar Sebagian Besar Keluarga di Kecamatan Petak Malai, 2014, 2018,2019 dan 2020/ <i>Number of Villages/Kelurahan according to Use of Defecation Facilities for Most Families in Petak Malai Subdistrict, 2014, 2018,2019 and 2020</i>	75
4.3.8	Banyaknya Kejadian Bencana Alam Menurut Desa/Kelurahan dan Jenis Bencana Alam di Kecamatan Petak Malai, 2020/ <i>Number of Places of Worship in Petak Malai Subdistrict, 2020</i>	76
4.3.9	Banyaknya Korban Jiwa Akibat Bencana Alam Menurut Desa/Kelurahan dan Jenis Bencana Alam di Kecamatan Petak Malai, 2020/ <i>Number of Casualties Due to Natural Disasters by Village/Kelurahan and Types of Natural Disasters in Petak Malai Subdistrict, 2020</i>	79
4.3.10	Keberadaan Fasilitas/Upaya Antisipasi/Mitigasi Bencana Alam Menurut Desa/Kelurahan di Kecamatan Petak Malai, 2020/ <i>Existence of Facilities / Efforts to Anticipate / Mitigate Natural Disasters by Village/Kelurahan in Petak Malai Subdistrict, 2020</i>	82
4.3.11	Banyaknya Sarana dan Prasarana Ekonomi Menurut Desa/Kelurahan dan Jenisnya di Kecamatan Petak Malai, 2020/ <i>Number of Economic Facilities and Infrastructure by Village/Kelurahan and Types in Petak Malai Subdistrict, 2020</i>	84
4.3.12	Banyaknya Sarana Lembaga Keuangan Yang Beroperasi Menurut Desa/Kelurahan dan Jenisnya di Kecamatan Petak Malai, 2020/ <i>The Number of Financial Institution Facilities That Operate by Village/Kelurahan and Its Types in Petak Malai Subdistrict, 2020</i>	87
4.3.13	Banyaknya Koperasi yang Masih Aktif Menurut Desa/Kelurahan dan Jenis Koperasi di Kecamatan Petak Malai, 2020/ <i>Number of Cooperatives that are still active according to village/Kelurahan and types of cooperatives in Petak Malai Subdistrict, 2020</i>	88
5.1.1	Luas Panen Tanaman Sayuran dan Buah–Buahan Semusim Menurut Jenis Tanaman di Kecamatan Petak Malai (Ha), 2016-2020/ <i>Harvested Area of Seasonal Vegetables and Fruits by Kind of Plant in Petak Malai Subdistrict (ha), 2016-2020</i>	97
5.1.2	Produksi Tanaman Sayuran dan Buah–Buahan Semusim Menurut Jenis Tanaman di Kecamatan Petak Malai (ton), 2016-2020/ <i>Production of Seasonal Vegetables and Fruits by Kind of Plant in Petak Malai Subdistrict (ton), 2015-2020</i>	98

5.1.3	99 Luas Panen Tanaman Biofarmaka Menurut Jenis Tanaman di Kecamatan Petak Malai (m ²), 2016-2020/ <i>Harvested Area of Medicinal Plants by Kind of Plant in Petak Malai Subdistrict (m²), 2016-2020</i>	99
5.1.4	Produksi Tanaman Biofarmaka Menurut Jenis Tanaman di Kecamatan Petak Malai (kg), 2016-2020/ <i>Production of Medicinal Plants by Kind of Plant in Petak Malai Subdistrict (kg), 2016-2020</i>	100
5.1.5	Produksi Tanaman Sayuran dan Buah–Buahan Tahunan Menurut Jenis Tanaman di Kecamatan Petak Malai (ton), 2016-2020/ <i>Production of Seasonal Vegetables and Fruits by Kind of Plant in Petak Malai Subdistrict (ton), 2016-2020</i>	101
5.2.1	Luas Tanaman Perkebunan menurut Jenis Tanaman di Kecamatan Petak Malai (ha), 2013-2020/ <i>Harvested Area of Plantation by Kind of Plant in Petak Malai Subdistrict, 2013-2020</i>	102
5.2.2	Produksi Tanaman Perkebunan menurut Jenis Tanaman di Kecamatan Petak Malai (ton), 2013-2020/ <i>Producton of Plantation by Kind of Plant in Petak Malai Subdistrict, 2013-2020</i>	103
5.3.1	Populasi Ternak menurut Jenis Ternak (ekor) di Kecamatan Petak Malai, 2013-2020/ <i>Population Livestock by Kind of Livestock in Petak Malai Subdistrict, 2013-2020</i>	104
5.3.2	Populasi Unggas menurut Jenis Ternak (ekor) di Kecamatan Petak Malai, 2014-2020/ <i>Poultry population by Kind of Livestock in Petak Malai Subdistrict, 2014-2020</i>	105
6.1.1	Jumlah Rumah Makan dan Warung Makan di Kecamatan Petak Malai, 2018-2020 / <i>Number of Restaurants and Food Stalls in Petak Malai Subdistrict, 2020</i>	115
6.1.2	Jumlah Penginapan Menurut Desa/Kelurahan di Kecamatan Petak Malai, 2020/ <i>Number of Accomodations by Type by Village/Kelurahan In Petak Malai Subdistrict, 2020</i>	116
6.1.3	Keberadaan Sanggar Kesenian di Kecamatan Petak Malai, 2020/ <i>Availability of of Art Studio in Petak Malai Subdistrict, 2020</i>	117
6.1.4	Banyaknya Desa/Kelurahan yang Memiliki Kelompok Kegiatan Olahraga Menurut Jenis Olahraga dan Ketersediaan Fasilitas/Lapangan Olahraga di Kecamatan Petak Malai, 2020/ <i>Number of Villages/Kelurahan That Have Sports Activity Groups According to Sports Types and Availability of Sports Facilities/Fields in Petak Malai Subdistrict, 2020</i>	118

6.2.1	Sarana Transportasi Antar Desa/Kelurahan Menurut Desa/Kelurahan di Kecamatan Petak Malai, 2020/ <i>Inter-Village/Kelurahan Transportation Facilities According to Villages/Kelurahan in Petak Malai Subdistrict, 2020</i>	119
6.2.2	Kondisi Jalan Darat Antar Desa/Kelurahan Menurut Desa/Kelurahan di Kecamatan Petak Malai, 2020/ <i>Land Road Conditions between Villages/Kelurahan by Village/kelurahan in Petak Malai Subdistrict, 2020</i>	120
6.2.3	Keberadaan Bengkel di Kecamatan Petak Malai, 2020/ <i>Availability of Motor Vehicle Workshop at Petak Malai Subdistrict, 2020</i>	121
6.2.4	Keberadaan Penjualan Bahan Bakar Minyak di Kecamatan Petak Malai, 2020/ <i>Availability of Sales of Fuel Oil in Petak Malai Subdistrict, 2020</i>	122
6.3.1	Jumlah Menara dan Operator Layanan Komunikasi Telepon Seluler Serta Kondisi Sinyal Telepon Seluler Menurut Desa/Kelurahan di Kecamatan Petak Malai, 2020 / <i>Number of Towers and Cellular Telephone Communication Service Operators and Cellular Phone Signal Conditions by Village/Kelurahan in Petak Malai Subdistrict, 2020</i>	123
6.3.2	Keberadaan Kantor Pos/Pos Pembantu/Rumah Pos dan Perusahaan/Agen Jasa Ekspedisi Swasta Menurut Desa/Kelurahan di Kecamatan Petak Malai, 2020/ <i>The existence of post offices / auxiliary posts / post houses and companies / private courier service agents according to villages/kelurahan in Petak Malai subdistrict, 2020</i>	124

DAFTAR GAMBAR/LIST OF FIGURES

1	Persentase Desa Menurut Kepemilikan Embung di Kecamatan Petak Malai, 2019/ <i>Percentage of Villages According to of Village Retention Basin Ownership in Petak Malai,2019</i>	7
2	Persentase Desa Menurut Keberadaan Balai Desa di Kecamatan Petak Malai,2019/ <i>Percentage of Villages According to Availability of Village in Petak Malai Subdistrict,2019</i>	19
3	Piramida Penduduk Kecamatan Petak Malai, 2018/ <i>Population Pyramid of Petak Malai Subdistrict, 2018</i>	35
4	Jumlah Sarana Pendidikan di Kecamatan Petak Malai, 2019/ <i>Number of Educational Facilities in Petak Malai Subdistrict, 2019</i>	49
5	Populasi Sapi Potong di Kecamatan Petak Malai, 2013-2019/ <i>Population of Beef Cattle in Petak Malai Subdistrict, 2013-2019</i>	95
6	Jumlah Menara dan Operator Layanan Komunikasi Telepon Seluler Menurut Desa di Kecamatan Petak Malai,2019/ <i>Number of Towers and Cellular Telephone Communication Service Operators by Village in Petak Malai, 2019</i>	113

PENJELASAN UMUM/EXPLANATORY NOTES

Tanda-tanda, satuan-satuan dan lain-lainnya yang digunakan dalam publikasi ini adalah sebagai berikut:

Symbols, units and other which were used in this publication, are as follows :

1. TANDA-TANDA/SYMBOLS

Data tidak tersedia/ <i>Data not available</i>	:	...
Tidak ada atau nol / <i>Null or zero</i>	:	–
Data dapat diabaikan/ <i>Data negligible</i>	:	0
Tanda decimal/ <i>Decimal point</i>	:	,
Data tidak dapat ditampilkan/ <i>Not applicable</i>	:	NA
Angka perkiraan/ <i>Estimated figures</i>	:	e
Angka sementara/ <i>Preliminary figures</i>	:	x
Angka sangat sementara/ <i>Very preliminary figures</i>	:	xx
Angka diperbaiki/ <i>Revised figures</i>	:	r

2. SATUAN/UNITS

barrel/ <i>barrel</i>	:	158,99 liter/ <i>litres</i> = $1/6,2898 \text{ m}^3$
hektar (ha)/ <i>hectare (ha)</i>	:	10 000 m ²
kilometer (km)/ <i>kilometres (km)</i>	:	1 000 meter/ <i>meters</i> (m)
knot/ <i>knot</i>	:	1,8523 km/jam (km/hour)
kuintal/ <i>quintal</i>	:	100 kg
KWh	:	1 000 Watt hour
MWh	:	1 000 KWh
liter (untuk beras)/ <i>litre (for rice)</i>	:	0,80 kg
ons/ <i>ounce</i>	:	28,31 gram/ <i>grams</i>
ton	:	1 000 kg

Satuan lain: buah, dus, butir, helai/lembar, kaleng, batang, pulsa, ton kilometer (ton-km), jam, menit, persen (%).

Other units: unit, pack, pieces, sheet, tin, pulse, ton-kilometres (ton-km), hour, minute, percent (%).

Perbedaan angka di belakang koma disebabkan oleh pembulatan angka.

The difference in decimal numbers is caused by rounding.

01

Geografi

Geography



Batas Wilayah

Kecamatan Petak Malai

Borderline of Petak Malai subdistrict



Utara
North

Provinsi Kalimantan Barat



Selatan
South

Kecamatan Sanaman Mantikei



Timur
East

Kabupaten Gunung Mas



Barat
West

Kecamatan Marikit

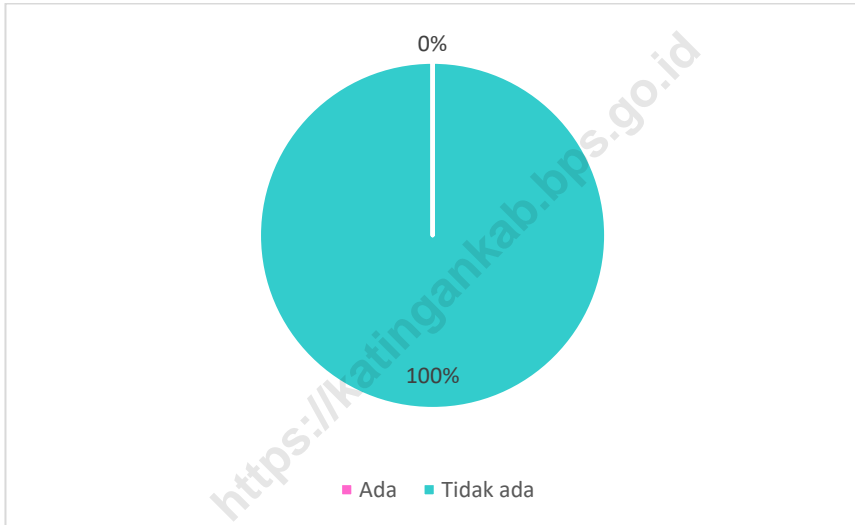
PENJELASAN TEKNIS

TECHNICAL NOTES

- | | |
|---|--|
| <p>1 Desa/Kelurahan Tepi Laut adalah desa/kelurahan yang sebagian atau seluruh wilayahnya bersinggungan langsung dengan laut, baik berupa pantai maupun tebing karang.</p> | <p>1 Coastal Village/ Coastal Kelurahan is a village/kelurahan which some areas are intersect/ directly adjacent to the sea, either gently sloping/ flat beach or cliffs/ reef.</p> |
| <p>2 Desa/Kelurahan bukan tepi laut adalah desa/kelurahan yang wilayahnya tidak bersinggungan langsung dengan laut.</p> | <p>2 Non Coastal Village/ Non Coastal Kelurahan is a village which has no area that intersect/ directly adjacent to the sea</p> |
| <p>3 Desa/Kelurahan Lereng/ Puncak adalah Desa/Kelurahan yang sebagian besar wilayahnya berada di puncak gunung/ pegunungan atau terletak di antara</p> | <p>3 Slope/ Peak Village/Kelurahan is a village/kelurahan which the largest part of Village/Kelurahan lies on the highest part of mount/ mountain or lies between the peak to the valley.</p> |
| <p>4 Desa/Kelurahan lembah adalah desa/kelurahan yang wilayahnya sebagian besar merupakan daerah rendah yang terletak di antara dua gunung/pegunungan atau daerah yang mempunyai kedudukan lebih rendah dibandingkan daerah daerah sekitarnya.</p> | <p>4 Valley Village/Kelurahan area is a Village/Kelurahan with the largest part of the Village/Kelurahan is a low area between two mountains or area that have a position lower than the surrounding areas.</p> |
| <p>5 Desa/Kelurahan Dataran adalah desa/kelurahan yang sebagian besar wilayahnya tampak datar, rata, dan membentang.</p> | <p>5 Flat Village/Kelurahan is a village/kelurahan which the largest part of Village/Kelurahan looked plane, flat, and stretches.</p> |

ULASAN	DESCRIPTION
<p>Kecamatan Petak Malai beribukota di Desa Tumbang Baraoi. Dengan luas wilayah sebesar 2997,93 Km². Berbatasan sebelah utara dengan Provinsi Kalimantan Barat, sebelah timur dengan Kabupaten Gunung Mas, sebelah selatan dengan Kecamatan Sanaman Mantikei dan sebelah barat dengan Kecamatan Marikit.</p>	<p><i>Major village of Petak Malai Subdistrict is Tumbang Baraoi. With a total area of 2997.93 Km². Bordered north with the Kalimantan Barat Province, east to the Gunung Mas Regency, south with Sanaman Mantikei Subdistrict, and west with Marikit Subdistrict.</i></p>
<p>Kecamatan Petak Malai terdiri atas 7 desa. Semua desa merupakan desa bukan tepi laut dan berupa dataran.</p>	<p><i>Petak Malai subdistrict consists of 7 villages. All villages is the village sub instead of the waterfront and the form of the plains.</i></p>
<p>Kecamatan Petak Malai ini dilintasi oleh Sungai Samba, Sungai Baraoi, Sungai Tangoi, Sungai Pasaoi, dan Sungai Habangoi.</p>	<p><i>Subdistrict Petak Malai is crossed by Samba River, Baraoi River, Tangoi river, Pasaoi River and Habangoi River</i></p>

Gambar 1 **Persentase Desa Menurut Kepemilikan Embung di Kecamatan Petak Malai, 2020**
Figure *Percentage of Villages According to of Village Retention Basin Ownership in Petak Malai, 2020*



Sumber: BPS, Pendataan Potensi Desa (Podes)

Source : BPS-Statistics Indonesia, Village Potential Data Collection

1.1 Keadaan Geografi/*Geography Condition*

Tabel 1.1.1 **Batas Wilayah Kecamatan Petak Malai**
Table **1.1.1** *Borderline of Petak Malai Subdistrict*

Arah Mata Angin	Batas Wilayah
(1)	(2)
Utara <i>North</i>	Provinsi Kalimantan Barat
Timur <i>East</i>	Kabupaten Gunung Mas
Selatan <i>South</i>	Kecamatan Sanaman Mantikei
Barat <i>West</i>	Kecamatan Marikit

Sumber: Hasil Kajian Tata Batas Administrasi 2019, Sekretariat Daerah Kabupaten Katingan
Source: Regional Government of Katingan Regency

Tabel 1.1.2 Nama Sungai yang Melintas di Tiap Desa di Kecamatan Petak Malai, 2020
Table 1.1.2 Name of River Which Traverse in Each Village at Petak Malai Subdistrict, 2020

	Desa/Kelurahan <i>Village/Kelurahan</i>	Nama Sungai <i>Name of River</i>
	(1)	(2)
1	Tumbang Baraoi	Sungai Rawu, Sungai Baraoi, Sungai Tapi dan Sungai Samba
2	Batu Tukan	Sungai Rangatei, Sungai Gian, Sungai Manjuhei, Sungai Nango, Sungai Karamuei, Sungai Baraoi
3	Tumbang Tangoi	Sungai Parahui dan Sungai Tangoi, Sungai Baraoi
4	Tumbang Jala	Sungai Jala, Sungai Hape, Sungai Tahatut, Sungai Samba
5	Batu Badak	Sungai Karitan, Sungai Samba
6	Nusa Kutau	Sungai Talunei, Sungai Pajange, Sungai Karitan, Sungai Pangga, Sungai Maming, Sungai Rahanjang, Sungai Samba
7	Tumbang Habangoi	Sungai Habangoi, Sungai Pasaoi dan Sungai Samba

Sumber/Source : Kantor Desa Se-Kecamatan Petak Malai/*Village Offices in Petak Malai Subdistrict*

Banyaknya Embung Desa Menurut Desa/Kelurahan di Kecamatan Petak Malai, 2019 dan 2020

Tabel

Table 1.1.3 Number of Village retention basin According to the Village/Kelurahan in Petak Malai Subdistrict, 2019 and 2020

Desa/Kelurahan Village/Kelurahan		2019	2020
(1)		(2)	(3)
1	Tumbang Baraoi	-	-
2	Batu Tukan	-	-
3	Tumbang Tangoi	-	-
4	Tumbang Jala	-	-
5	Batu Badak	-	-
6	Nusa Kutau	-	-
7	Tumbang Habangoi	-	-

Sumber/Source : BPS, Pendataan Potensi Desa (Podes)/ BPS-Statistics Indonesia, Village Potential Data Collection

02

Pemerintahan

Government



Desa / Kelurahan
Villages

07



Rukun Warga
Community Groups

07



Rukun Tetangga
Neighborhood Groups

17

**Kecamatan
Petak Malai**

Petak Malai Subdistrict

PENJELASAN TEKNIS

TECHNICAL NOTES

- 1 Secara administratif, **sistem pemerintahan** di kabupaten/kota dibagi menjadi 2 macam: desa dan kelurahan.
 - 2 **Desa** adalah satuan wilayah yang ditempati oleh sejumlah penduduk sebagai kesatuan masyarakat termasuk di dalamnya kesatuan masyarakat hukum yang mempunyai organisasi pemerintahan terendah dan langsung di bawah camat serta berhak menyelenggarakan rumah tangga sendiri dalam ikatan negara kesatuan Republik Indonesia (RI). Ciri utama desa adalah kepala desanya dipilih oleh masyarakat setempat.
 - 3 **Kelurahan** adalah satuan wilayah yang ditempati oleh sejumlah penduduk yang mempunyai organisasi pemerintahan terendah langsung di bawah camat dan tidak berhak menyelenggarakan rumah tangga sendiri. Ciri utama kelurahan adalah kepala kelurahannya (lurah) sebagai pegawai negeri dan tidak dipilih oleh rakyat.
- 1 *Administratively, **the system of district / city** is divided into 2 types: rural and urban.*
 - 2 ***The village** is a unit of area occupied by a number of people as the unity of the community including the legal community unit which has the lowest administration organization and directly under the district head and the right to conduct his own household in the bonds of the unitary Republic of Indonesia (RI). The main characteristic of the village is the village chief chosen by the local community.*
 - 3 ***Kelurahan** is a unit of area occupied by a population that has the lowest administration organization directly under the district and not the right to conduct his own household. The main characteristic of the village is the head of his village (headman) as a public servant and not elected by the people.*

- 4 **Pegawai Negeri Sipil (PNS)** merupakan unsur pemerintahan yang menjalankan tugas dan fungsi sebagai pelayan masyarakat dan menjalankan kegiatan operasional / rutin tata pemerintahan. PNS Kabupaten Katingan merupakan PNS yang penggajiannya dibebankan pada APBD Kabupaten Katingan.
- 4 **Civil Servants** is an element of governmental duties and functions as public servants and operating activities / routine governance. Katingan civil servants are civil servants whose remuneration is charged to the budget Katingan.

<https://katingankab.bps.go.id>

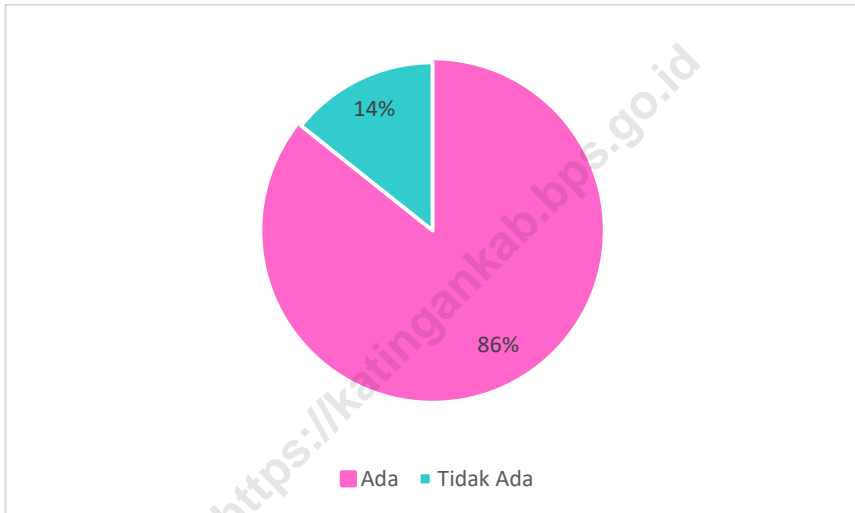
ULASAN	DESCRIPTION
<p>Kabupaten Katingan dibentuk berdasarkan Undang-Undang No. 5 Tahun 2002 tentang Pembentukan Delapan (8) kabupaten/kota pemekaran di Provinsi Kalimantan Tengah. Pada tahun 2015, secara definitif Kabupaten Katingan terdiri atas 13 kecamatan, 154 desa, dan 7 kelurahan.</p>	<p><i>Katingan Regency was formed based on Law No. 5 2002 on the establishment of Eight (8) regencies/ municipalities expansion in Kalimantan Tengah province. In 2015, definitively Katingan consists of 13 districts, 154 villages, and 7 kelurahan.</i></p>
<p>Kabupaten Katingan terbagi menjadi 13 kecamatan, salah satunya adalah Kecamatan Petak Malai yang beribukota di Desa Tumbang Baraoi. Kecamatan Petak Malai memiliki 7 desa, 17 RT dan 7 RW. Masih terdapat 2 Desa yang belum memiliki kantor desa di Kecamatan Petak Malai.</p>	<p><i>Katingan Regency is divided into 13 subdistricts, which one is Petak Malai Subdistrict. Petak Malai subdistrict with it's capital in Tumbang Baraoi. Petak Malai subdistrict has 7 villages, 17 RT and 7 RW. There are still 2 villages don't have village offices in Petak Malai District.</i></p>

Gambar
Figure

2

Persentase Desa Menurut Keberadaan Balai Desa di Kecamatan Petak Malai, 2020

Percentage of Villages According to Availability of Village in Petak Malai Subdistrict, 2020



Sumber : Kantor Desa Se-Kecamatan Petak Malai

Source: Village Offices in Petak Malai Subdistrict

2.1 Pemerintah/*Government*

Tabel 2.1.1 **Nama Camat/Lurah dan Kepala Desa di Kecamatan Petak Malai, 2020**
Name of Camat/Lurah and Village Head in Petak Malai Subdistrict, 2020

Desa/Kelurahan/Kecamatan <i>Village/Kelurahan/Subdistrict</i>		Nama Kepala Desa/Lurah/Camat
(1)		(2)
1	Tumbang Baraoi	Agiansyah
2	Batu Tukan	- (PJ. Kades : Sulau,Spd)
3	Tumbang Tangoi	Mardianto
4	Tumbang Jala	Wanson
5	Batu Badak	Jali Badrun
6	Nusa Kutau	Herdianto
7	Tumbang Habangoi	Ibal D. Hanjung
Petak Malai		Kusuma Jaya

Sumber/*Source* : Kantor Kecamatan dan Kantor Desa Se-Kecamatan Petak Malai/*Subdistrict Government and Village/Kelurahan Government Offices in Petak Malai Subdistrict*

Jumlah Desa/Kelurahan, Dusun, UPT, Rukun Tetangga (RT), dan Rukun Warga (RW) di Kecamatan Petak Malai, 2020

Tabel 2.1.2
Table

Number of Lowest Governmental Administrative Regions in Petak Malai Subdistrict, 2020

Uraian <i>Description</i>	Petak Malai
(1)	(2)
Ibukota Kecamatan <i>Capital City</i>	TUMBANG BARAOI
Jumlah Kelurahan <i>Number of Kelurahan</i>	-
Jumlah Desa <i>Number of Villages</i>	7
Jumlah Dusun <i>Number of Hamlets</i>	-
Jumlah UPT <i>Number of Transmigration Settlement Units</i>	-
Jumlah RT <i>Number of Neighbourhood Groups</i>	17
Jumlah RW <i>Number of Community Groups</i>	7

Sumber/Source : Kantor Desa Se-Kecamatan Petak Malai/*Village Offices in Petak Malai Subdistrict*

Jumlah Rukun Tetangga (RT) dan Rukun Warga (RW) Per Desa/Kelurahan di Kecamatan Petak Malai, 2020

Tabel
Table 2.1.3 *Number of Neighbourhood Groups and Community Groups by Village/Kelurahan in Petak Malai Subdistrict, 2020*

Desa/Kelurahan Village/Kelurahan	Status / Status:	Rukun Warga (R W)	Rukun Tetangga (R T)
	1 : Desa / Village 2 : Kelurahan / Kelurahan	Community Groups	Neighbourhood Groups
(1)	(2)	(3)	(4)
1 Tumbang Baraoi	1	1	3
2 Batu Tukan	1	1	2
3 Tumbang Tangoi	1	1	2
4 Tumbang Jala	1	1	3
5 Batu Badak	1	1	2
6 Nusa Kutau	1	1	2
7 Tumbang Habangoi	1	1	3

Sumber/Source : Kantor Desa Se-Kecamatan Petak Malai/Village Offices in Petak Malai Subdistrict

Tabel 2.1.4 Keberadaan Kantor Desa/Kelurahan di Kecamatan Petak Malai, 2020
Table 2.1.4 Availability of Village Hall and Village Office in Petak Malai Subdistrict, 2020

	Desa/Kelurahan <i>Village/Kelurahan</i>	Balai Desa <i>Village Hall</i>	Kantor Desa <i>Village Office</i>	Kantor Kelurahan <i>District Office</i>
	(1)	(2)	(3)	(4)
1	Tumbang Baraoi	Ada	Ada	Tidak Ada
2	Batu Tukan	Tidak Ada	Ada	Tidak Ada
3	Tumbang Tangoi	Tidak Ada	Tidak Ada	Tidak Ada
4	Tumbang Jala	Ada	Tidak Ada	Tidak Ada
5	Batu Badak	Ada	Ada	Tidak Ada
6	Nusa Kutau	Tidak Ada	Ada	Tidak Ada
7	Tumbang Habangoi	Ada	Tidak Ada	Tidak Ada

Sumber/Source : Kantor Desa Se-Kecamatan Petak Malai/*Village Offices in Petak Malai Subdistrict*

Tabel 2.1.5 Keberadaan Aparatur Pemerintah Kantor
Table 2.1.5 **Desa/Kelurahan di Kecamatan Petak Malai, 2020**
Availability of Village/Kelurahan Office Government
Apparatus in Petak Malai Subdistrict, 2020

	Desa/Kelurahan <i>Village/Kelurahan</i>	Kepala Desa/Lurah	Sekretaris Desa/ kelurahan	Sekretariat Desa/ Kelurahan (Bendahara, dll)	Pelaksana Teknis Desa/ Kelurahan (kaur, kasi, dll)
	(1)	(2)	(3)	(4)	(5)
1	Tumbang Baraoi	Ada	Ada	Ada	Ada
2	Batu Tukan	Ada	Ada	Ada	Ada
3	Tumbang Tangoi	Ada	Ada	Ada	Ada
4	Tumbang Jala	Ada	Ada	Ada	Ada
5	Batu Badak	Ada	Ada	Ada	Ada
6	Nusa Kutau	Ada	Ada	Ada	Ada
7	Tumbang Habangoi	Ada	Ada	Ada	Ada

Sumber/Source : Kantor Desa Se-Kecamatan Petak Malai/*Village Offices in Petak Malai Subdistrict*

Tabel 2.1.6 Jumlah Aparatur Pemerintah Kecamatan dan Pemerintah Desa/Kelurahan di Kecamatan Petak Malai, 2020
Table 2.1.6 Number of Subdistrict Government Apparatus and Village/Kelurahan Government in Petak Malai Subdistrict, 2020

Desa/Kelurahan/Kecamatan Village/Kelurahan/Subdistrict		PNS	Non PNS	Jumlah
(1)	(2)	(3)	(4)	
1	Tumbang Baraoi	-	6	6
2	Batu Tukan	-	6	6
3	Tumbang Tangoi	-	5	5
4	Tumbang Jala	-	5	5
5	Batu Badak	-	5	5
6	Nusa Kutau	-	5	5
7	Tumbang Habangoi	-	5	5
	Petak Malai	-	37	37

Sumber/Source : Kantor Kecamatan dan Kantor Desa Se-Kecamatan Tasik Payawan/ Subdistrict Government and Village/Kelurahan Government Offices in Tasik Payawan Subdistrict

03

Penduduk

Population

Jumlah Penduduk Menurut Jenis Kelamin Kecamatan Petak Malai

*Total Population by gender in
Petak Malai Subdistrict*

2020



Laki-Laki
Male

1.963



Perempuan
Female

1.664

PENJELASAN TEKNIS

TECHNICAL NOTES

1 **Sumber utama data kependudukan** adalah sensus penduduk yang dilaksanakan setiap sepuluh tahun sekali. Sensus penduduk telah dilaksanakan sebanyak enam kali sejak Indonesia merdeka, yaitu tahun 1961, 1971, 1980, 1990, 2000, dan 2010.

Di dalam sensus penduduk, pencacahan dilakukan terhadap seluruh penduduk yang berdomisili di wilayah teritorial Indonesia termasuk warga negara asing kecuali anggota korps diplomatik negara sahabat beserta keluarganya.

Metode pengumpulan data dalam sensus dilakukan dengan wawancara antara petugas sensus dengan responden dan juga melalui e-census. Pencatatan penduduk menggunakan konsep usual residence, yaitu konsep di mana penduduk biasa bertempat tinggal.

1 **The main source of demographic data** is population census, which is conducted every ten years. Population Census has been conducted six times since Indonesia's independence: 1961, 1971, 1980, 1990, 2000, and 2010.

The population census enumerates all residents who domicile in the entire territory of Indonesia including foreign citizens except the diplomatic corps members and their families.

The method of data collection in a population census involves interviewing respondents and conducting e-census. Enumeration of the population uses the concept of "usual residence", which is the concept of "places where people usually live".

Bagi penduduk yang bertempat tinggal tetap dicacah di mana mereka biasa tinggal, sedangkan untuk penduduk yang tidak bertempat tinggal tetap dicacah di tempat di mana mereka ditemukan petugas sensus pada malam 'Hari Sensus'. Termasuk penduduk yang tidak bertempat tinggal tetap adalah tuna wisma, awak kapal berbendera Indonesia, penghuni perahu/rumah apung, masyarakat terpencil/terasing, dan pengungsi. Bagi mereka yang mempunyai tempat tinggal tetap dan sedang bepergian ke luar wilayah lebih dari enam bulan, tidak dicacah di tempat tinggalnya, tetapi dicacah di tempat tujuannya.

Untuk tahun yang tidak dilaksanakan sensus penduduk, data kependudukan diperoleh dari hasil proyeksi penduduk. Proyeksi penduduk merupakan suatu perhitungan ilmiah yang didasarkan pada asumsi dari komponen-komponen perubahan penduduk, yaitu kelahiran, kematian, dan migrasi. Proyeksi penduduk Indonesia 2010–2035 menggunakan data dasar penduduk hasil SP2010.

- 2 **Penduduk Indonesia** adalah semua orang yang berdomisili di wilayah teritorial Indonesia, mencakup Warga Negara Indonesia (WNI) dan Warga Negara Asing (WNA) yang telah menetap selama satu tahun atau lebih atau berencana menetap di wilayah Indonesia selama minimal satu tahun. Pada sensus

De jure was applied to the permanent residents, while de facto was applied to non-permanent residents. The permanent residents were enumerated in place where they normally live, the non-permanent residents were enumerated where they were found by the enumerators, on the night of 'Census Date'. The non permanent residents include homeless people, ship crew, boat people, remote area community, and internally displaced persons. Those who had permanent residence and had been traveling away from their home for six months or more were not enumerated in their permanent place, but in the place where they were during the census.

For the periods where the population census is not conducted, population projection is done to estimate population during those years. The population projection is an estimate based on the demographic components, such as birth, death, and migration. Indonesia's 2010–2035 population projection used the 2010 Population Census as the base population.

- 2 *The population of Indonesia are all people who live in Indonesia's territory, including Indonesian citizens and foreign citizens who have lived for one year or more or plan to stay in Indonesian territory for at least one year. In the previous census the time reference in the population concept was six months.*

sebelumnya referensi waktu dalam konsep kependudukan adalah enam bulan. Perubahan ini didasari oleh UU No. 24 Tahun 2013 tentang Perubahan atas UU No. 23 Tahun 2006 tentang Administrasi Kependudukan pada Pasal 15.

This change is based on Law no. 24 of 2013 concerning Amendments to Law no. 23 of 2006 concerning Population Administration in Article 15.

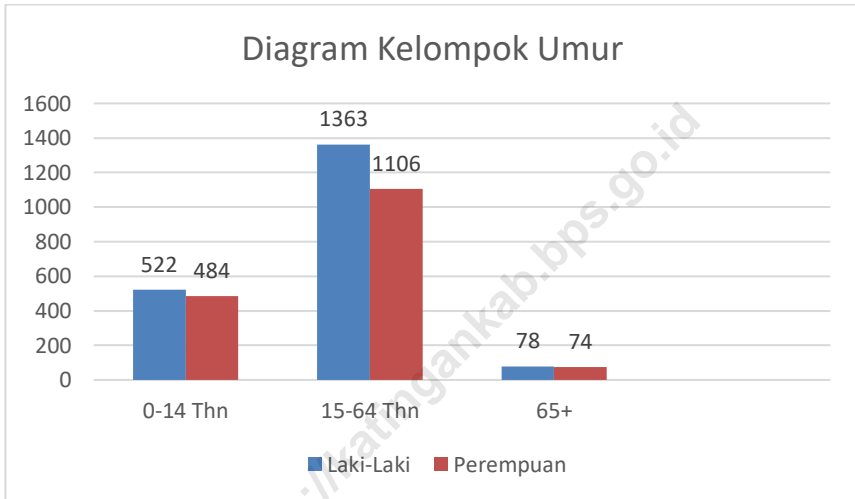
- | | |
|---|--|
| <p>3 Laju pertumbuhan penduduk adalah angka yang menunjukkan persentase penambahan penduduk dalam jangka waktu tertentu.</p> | <p>3 The growth rate of population is the number that show percentage of population growth within a specified period.</p> |
| <p>4 Kepadatan penduduk adalah rasio banyaknya penduduk per kilometer persegi.</p> | <p>4 Population density is ratio of population per square kilometer.</p> |
| <p>5 Rasio jenis kelamin adalah perbandingan antara penduduk laki-laki dan penduduk perempuan pada suatu wilayah dan waktu tertentu. Biasanya dinyatakan dengan banyaknya penduduk laki-laki untuk 100 penduduk perempuan.</p> | <p>5 Sex ratio is the ratio of males population to females population in a given area and time, usually expressed as the number of males for every 100 females.</p> |
| <p>6 Distribusi penduduk adalah pola persebaran penduduk di suatu wilayah, baik berdasarkan batas-batas geografis maupun berdasarkan batas-batas administrasi pemerintahan.</p> | <p>6 Population distribution is the pattern of population distribution in an area, either by geographic boundaries or by government administrative boundaries.</p> |
| <p>7 Komposisi penduduk adalah pola persebaran penduduk menurut karakteristiknya, contoh: penduduk menurut kelompok umur, penduduk menurut jenis kelamin</p> | <p>7 Population composition is the pattern of population distribution by its characteristics, example: population by age group, population by sex.</p> |

ULASAN	DESCRIPTION
<p>Jumlah penduduk Kecamatan Petak Malai pada tahun 2020 mencapai 3.627 jiwa, yang terdiri atas 1.963 penduduk laki-laki dan 1.664 penduduk perempuan. Kecamatan Petak Malai merupakan kecamatan yang jumlah penduduknya terkecil kedua dari kecamatan Bukit Raya.</p>	<p><i>The population of Petak Malai Subdistrict in 2020 reached 4,086, consisting of 1,963 male residents and 1,664 female residents. Petak Malai Sub-district is the second smallest sub-district from Bukit Raya subdistrict.</i></p>
<p>Jumlah penduduk Kecamatan Petak Malai pada tahun 2020 mengalami kenaikan dari tahun sebelumnya, terlihat dari laju pertumbuhan yang bernilai positif, yaitu sebesar 0,32 persen.</p>	<p><i>The population of Petak Malai Subdistrict in 2020 experienced an increase from the previous year, as seen from the positive growth rate of 0.32 percent.</i></p>
<p>Secara umum, jumlah penduduk laki-laki lebih banyak dibandingkan jumlah penduduk perempuan. Hal ini ditunjukkan oleh Sex Ratio yang nilainya lebih besar dari 100. Pada tahun 2020, untuk setiap 100 penduduk perempuan terdapat sekitar 118 penduduk laki-laki di Kecamatan Petak Malai.</p>	<p><i>In general, the male population is more than the female population. This was demonstrated by Sex Ratio whose value was greater than 100. In 2020, for every 100 female population there were around 118 male residents in Petak Malai Subdistrict.</i></p>

Gambar
Figure

3

Diagram Kelompok Umur Penduduk Kecamatan Petak Malai, 2020
Population Age Group Diagram of Petak Malai Subdistrict, 2020



Sumber: Hasil SP2020 (September)

Source : *The result of the 2020 Population Census (September)*

3.1 Penduduk/*Population*

Penduduk, Laju Pertumbuhan Penduduk, Distribusi Persentase Penduduk, Kepadatan Penduduk, dan Rasio Jenis Kelamin Menurut Desa/Kelurahan di Kecamatan Tasik Payawan, 2020

Tabel
Table 3.1.1

Population, Population Growth Rate, Percentage Distribution of Population, Population Density, and Sex Ratio by Village/Kelurahan in Tasik Payawan Subdistrict, 2020

	Desa <i>Village</i>	Penduduk ¹ <i>Population</i>	Laju Pertumbuhan Penduduk per Tahun 2010-2020 ² <i>Annual Growth Rate of Population (%)</i> 2010-2020
	(1)	(2)	(3)
1	Tumbang Baraoi	724	2,25
2	Batu Tukan	347	-1,20
3	Tumbang Tangoi	323	-5,76
4	Tumbang Jala	669	-2,32
5	Batu Badak	165	-0,12
6	Nusa Kutau	500	0,73
7	Tumbang Habangoi	899	2,41
	Petak Malai	3627	0,32

Lanjutan Tabel/*Continued Table 3.1.1*

	Desa <i>Village</i>	Persentase Penduduk ¹ <i>Percentage of Total Population</i>	Kepadatan Penduduk (per km ²) ⁴ <i>Population density per sq</i>
	(1)	(4)	(5)
1	Tumbang Baraoi	19,96	...
2	Batu Tukan	9,57	...
3	Tumbang Tangoi	8,91	...
4	Tumbang Jala	18,44	...
5	Batu Badak	4,55	...
6	Nusa Kutau	13,79	...
7	Tumbang Habangoi	24,79	...
	Petak Malai	100,0	...

Lanjutan Tabel/*Continued Table 3.1.1*

Desa <i>Village</i>	Rasio Jenis Kelamin <i>Sex Ratio</i>
(1)	(6)
1 Tumbang Baraoi	115,5
2 Batu Tukan	115,5
3 Tumbang Tangoi	116,8
4 Tumbang Jala	102,1
5 Batu Badak	101,1
6 Nusa Kutau	137,0
7 Tumbang Habangoi	128,2
Petak Malai	118,0

Catatan / Note :

1 Hasil SP2020 (September)/ *The result of the 2020 Population Census (September)*

2 Laju pertumbuhan penduduk dihitung berdasarkan penduduk hasil SP2010 dengan kondisi desa/kelurahan tahun 2020, dibandingkan dengan penduduk hasil SP2020/ *The growth rate refers to the change of population resulting from 2010 Population census with villages/kelurahan conditions in 2020 and population resulting from 2020 Population Census*

3 Laju pertumbuhan penduduk terlalu tinggi atau negatif karena adanya perubahan wilayah pada desa/kelurahan antara SP2010 dan SP2020/ *The growth rate is too high or negative due to changes in the area of the village/kelurahan between SP2010 and SP2020*

4 Luas desa/kelurahan berdasarkan / *Villages/Kelurahan are based on*

Sumber/Source: BPS dan/ *BPS-Statistics Indonesia and*

Tabel 3.1.2 **Jumlah Penduduk Menurut Kelompok Umur dan Jenis Kelamin di Kecamatan Petak Malai, 2020**
Table 3.1.2 *Number of Population by Age and Sex in Petak Malai Subdistrict, 2020*

Kelompok Umur <i>Age Group</i>	Penduduk (jiwa) <i>Population (person)</i>		
	Laki-Laki <i>Male</i>	Perempuan <i>Female</i>	Jumlah <i>Total</i>
(1)	(2)	(3)	(4)
0 – 14	522	484	1 006
15 – 64	1 363	1 106	2 469
65+	78	74	152
Jumlah/Total	1 963	1 664	3 627

Catatan / Note :

Hasil Perapihan Umur dari Data Administrasi Kependudukan dan Sensus Penduduk 2020 (September)/*The Result of Smoothed Single Year of Age from Population Administration Data and the 2020 Population Census (September)*

Sumber/Source : BPS, Sensus Penduduk 2020/*BPS-Statistics Indonesia, 2020 Population Census*

04

Sosial dan Kesejahteraan

Social and Welfare



Persentase Keluarga Pengguna Listrik PLN Kecamatan Petak Malai Tahun 2020

*Percentage of PLN Electricity Family User in
Petak Malai Subdistrict in 2020*



00,00%



PENJELASAN TEKNIS

- 1 **Jenjang Pendidikan di Indonesia** terdiri atas 1) pendidikan formal, 2) pendidikan nonformal, dan 3) pendidikan informal yang ketiganya dapat saling melengkapi dan memperkaya (Undang-Undang No. 20 Tahun 2013 tentang sistem Pendidikan Nasional).

- 2 **Jenjang Pendidikan Formal** terdiri atas pendidikan dasar, pendidikan menengah, dan pendidikan tinggi. Jenis Pendidikan yang diajarkan mencakup pendidikan umum, pendidikan kejuruan, akademik, profesi, vokasi, keagamaan, dan khusus.
 - a. Pendidikan Dasar berbentuk Sekolah Dasar (SD) atau bentuk lain yang sederajat serta Sekolah Menengah Pertama (SMP) atau bentuk lain sederajat.
 - b. Pendidikan Menengah berbentuk Sekolah Menengah Atas (SMA), Sekolah dan , atau bentuk lain yang sederajat.
 - c. Pendidikan Tinggi merupakan jenjang pendidikan setelah pendidikan menengah yang mencakup program pendidikan diploma, sarjana, magister, spesialis, dan doktor yang diselenggarakan oleh perguruan tinggi. Perguruan tinggi dapat berbentuk akademi, politeknik, sekolah

TECHNICAL NOTES

- 1 ***The Education System in Indonesia*** consists of 1) a formal education, 2) non-formal education, and 3) informal education that all three can be complementary and enriching (Law No. 20 Year 2013 about The National Education System).

- 2 ***The Formal Education Level*** consists of primary education, secondary education, and high education. The kind of education that taught consists of general education, vocational education, academic, professional, religious, and specific education.
 - a. *The Primary Education* consists of Elementary School or other equivalent forms and Junior High School or other equivalent forms.
 - b. *The Secondary Education* consists of the senior high school, and Vocational School, or other equivalent forms.
 - c. *The High Education* consists of the education level after the secondary education taht consists of diplomas, bachelor, master, specialist, and doctoral degrees taht are held by the college. The colleges can be academy, polytechnic, high school, institute, or university.

tinggi, institut, atau universitas.

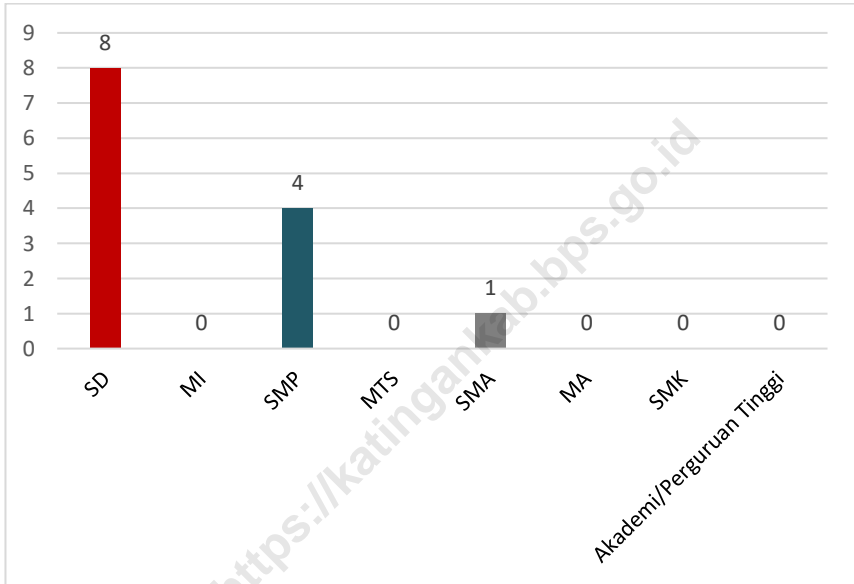
- 3 **Rumah Sakit** adalah tempat pemeriksaan dan perawatan kesehatan, biasanya berada di bawah pengawasan dokter/ tenaga medis, yang melayani penderita yang sakit untuk berobat rawat jalan atau rawat inap.
- 3 **Hospital** is a place for health check, usually controlled/ supervised by doctors/ medical personnel to serve the ill patients to get out patient or inpatient treatment services.
- 4 **Puskesmas** (Pusat Kesehatan Masyarakat) adalah unit pelaksana teknis dinas kesehatan kabupaten/ kota yang mempunyai fungsi utama sebagai penyelenggara pelayanan kesehatan tingkat pertama. Wilayah kerja puskesmas maksimal adalah satu kecamatan dan untuk dapat menjangkau wilayah kerjanya, puskesmas mempunyai jaringan pelayanan yang meliputi unit Puskesmas Pembantu (Pustu), unit Puskesmas Keliling (Pusling), dan unit bidan desa/ komunitas (Peraturan Menteri Kesehatan RI No. 75 Tahun 2014 Tentang Pusat Kesehatan Masyarakat).
- 4 **Public Health Center** is technical implementation unit of regency health departement that have the primary function as a first-level health care providers. The working area standard of public health center is one district and to reach their working areas, public health centers have a service network covering subsidiary of public health center, mobile public health center units, and midwife units (Regulation of The Minister of Health of Indonesia Number 75 Year 2014 about Public Health Center).

- 5 **Apotek** adalah suatu tempat tertentu yang digunakan untuk melakukan pekerjaan kefarmasian, dan penyaluran/ penjualan obat atau bahan farmasi dan perbekalan kesehatan lainnya kepada masyarakat yang dikelola oleh tenaga apoteker (Peraturan Menteri Kesehatan RI No. 1332 Tahun 2002 tentang Perubahan Atas Peraturan Menteri Kesehatan RI No. 922/MENKES/ PER/X/1993 Tentang Ketentuan dan Tata Cara Pemberian Izin Apotek).
- 5 **Pharmacy** is a specific place taht is used for pharmaceutical jobs, and distribution/sale drugs/ pharmaceuticals and other medical supplies to people that are administered by trained pharmacist (Regulation of The Minister of Health of Indonesia Number 1332 Year 2002 about the Changes Of Regulation of The Minister of Health of Indonesia Number 922/MENKES/PER/X/1993 about Provision and Procedures for Administration of Licensed Pharmacies).

ULASAN	DESCRIPTION
<p>Kecamatan Petak Malai memiliki fasilitas pendidikan mulai dari Sekolah Dasar, Sekolah Menengah Pertama, dan Sekolah Menengah Atas. Fasilitas pendidikan Sekolah Dasar terdapat di seluruh desa di Kecamatan Petak Malai. Sedangkan untuk fasilitas pendidikan Sekolah Menengah Atas hanya ada 1 unit yang terletak di Desa Tumbang Baraoi.</p>	<p><i>Petak Malai District has educational facilities ranging from elementary schools, junior high schools, and senior high schools. Elementary school education facilities are available in all villages in Petak Malai Subdistrict. Meanwhile, there is only 1 unit for senior high school education facilities located in Tumbang Baraoi Village.</i></p>
<p>Di Kecamatan Petak Malai fasilitas kesehatan puskesmas hanya ada di Desa Tumbang Baraoi. Untuk fasilitas posyandu masih ada 2 desa yang tidak aktif yaitu Batu Tukan dan Tumbang Tangoi.</p>	<p><i>In Petak Malai Subdistrict, there are only puskesmas health facilities in Tumbang Baraoi Village. For posyandu facilities, there are 2 villages that are not active, in Batu Tukan Village and Tumbang Tangoi Village.</i></p>
<p>Semua desa di Kecamatan Petak Malai belum dialiri listrik PLN, sehingga penerangan menggunakan listrik non PLN seperti generator dan tenaga surya.</p>	<p><i>All villages in Petak Malai District have not had PLN electricity, so the lighting uses non-PLN electricity such as generators and solar power.</i></p>

Gambar
Figure 4

Jumlah Sarana Pendidikan di Kecamatan Petak Malai, 2020
Number of Educational Facilities in Petak Malai Subdistrict, 2020



Sumber: BPS, Pendataan Potensi Desa (Podes)

Source: BPS-Statistics Indonesia, Village Potential Data Collection

4.1 Pendidikan/Education

Tabel 4.1.1 Jumlah Sekolah Dasar Menurut Jenisnya Per Desa/Kelurahan Di Kecamatan Petak Malai, 2020
Table 4.1.1 Number of Primary Schools by Type by Village/Kelurahan in Petak Malai Subdistrict, 2020

Desa/Kelurahan <i>Village/Kelurahan</i>	Negeri <i>State School</i>	Swasta <i>Private School</i>	Jumlah <i>Total</i>
(1)	(2)	(3)	(4)
1 Tumbang Baraoi	2	-	2
2 Batu Tukan	1	-	1
3 Tumbang Tangoi	1	-	1
4 Tumbang Jala	1	-	1
5 Batu Badak	1	-	1
6 Nusa Kutau	1	-	1
7 Tumbang Habangoi	1	-	1
Petak Malai	8	-	8

Sumber/Source : BPS, Pendataan Potensi Desa (Podes)/ BPS-Statistics Indonesia, Village Potential Data Collection

Tabel 4.1.2 Jumlah Madrasah Ibtidayah (MI) Menurut Jenisnya Per Desa/Kelurahan Di Kecamatan Petak Malai, 2020
Number of Madrasah Ibtidayah (MI) by Type by Village/Kelurahan in Petak Malai Subdistrict, 2020

Desa/Kelurahan <i>Village/Kelurahan</i>	Negeri <i>State School</i>	Swasta <i>Private School</i>	Jumlah <i>Total</i>
(1)	(2)	(3)	(4)
1 Tumbang Baraoi	-	-	-
2 Batu Tukan	-	-	-
3 Tumbang Tangoi	-	-	-
4 Tumbang Jala	-	-	-
5 Batu Badak	-	-	-
6 Nusa Kutau	-	-	-
7 Tumbang Habangoi	-	-	-
Petak Malai	-	-	-

Sumber/Source : BPS, Pendataan Potensi Desa (Podes)/ *BPS-Statistics Indonesia, Village Potential Data Collection*

**Jumlah Sekolah Menengah Pertama Menurut Jenisnya
Per Desa/Kelurahan Di Kecamatan Petak Malai, 2020**

Tabel 4.1.3

Table

*Number of Junior High Schools by Type by
Village/Kelurahan in Petak Malai Subdistrict, 2020*

Desa/Kelurahan <i>Village/Kelurahan</i>	Negeri <i>State School</i>	Swasta <i>Private School</i>	Jumlah <i>Total</i>
(1)	(2)	(3)	(4)
1 Tumbang Baraoi	1	-	1
2 Batu Tukan	-	-	-
3 Tumbang Tangoi	1	-	1
4 Tumbang Jala	1	-	1
5 Batu Badak	-	-	-
6 Nusa Kutau	-	-	-
7 Tumbang Habangoi	1	-	1
Petak Malai	4	-	4

Sumber/Source : BPS, Pendataan Potensi Desa (Podes)/ *BPS-Statistics Indonesia, Village Potential Data Collection*

**Jumlah Madrasah Tsanawiyah (MTs) Menurut Jenisnya
Per Desa/Kelurahan Di Kecamatan Petak Malai, 2020**

Tabel 4.1.4

Table

*Number of Madrasah Tsanawiyah (MTs) by Type by
Village/Kelurahan in Petak Malai Subdistrict, 2020*

Desa/Kelurahan <i>Village/Kelurahan</i>	Negeri <i>State School</i>	Swasta <i>Private School</i>	Jumlah <i>Total</i>
(1)	(2)	(3)	(4)
1 Tumbang Baraoi	-	-	-
2 Batu Tukan	-	-	-
3 Tumbang Tangoi	-	-	-
4 Tumbang Jala	-	-	-
5 Batu Badak	-	-	-
6 Nusa Kutau	-	-	-
7 Tumbang Habangoi	-	-	-
Petak Malai	-	-	-

Sumber/Source : BPS, Pendataan Potensi Desa (Podes)/ BPS-Statistics Indonesia, Village Potential Data Collection

Tabel 4.1.5 Jumlah Sekolah Menengah Atas Menurut Jenisnya Per Desa/Kelurahan Di Kecamatan Petak Malai, 2020
Number of Senior High Schools by Type by Village/Kelurahan in Petak Malai Subdistrict, 2020

Desa/Kelurahan <i>Village/Kelurahan</i>	Negeri <i>State School</i>	Swasta <i>Private School</i>	Jumlah <i>Total</i>
(1)	(2)	(3)	(4)
1 Tumbang Baraai	1	-	1
2 Batu Tukan	-	-	-
3 Tumbang Tangoi	-	-	-
4 Tumbang Jala	-	-	-
5 Batu Badak	-	-	-
6 Nusa Kutau	-	-	-
7 Tumbang Habangoi	-	-	-
Petak Malai	1	-	1

Sumber/Source : BPS, Pendataan Potensi Desa (Podes)/ *BPS-Statistics Indonesia, Village Potential Data Collection*

Tabel 4.1.6 Jumlah Madrasah Aliyah (MA) Menurut Jenisnya Per Desa/Kelurahan Di Kecamatan Petak Malai, 2020
Table 4.1.6 Number of Madrasah Aliyah (MA) by Type by Village/Kelurahan in Petak Malai Subdistrict, 2020

Desa/Kelurahan <i>Village/Kelurahan</i>	Negeri <i>State School</i>	Swasta <i>Private School</i>	Jumlah <i>Total</i>
(1)	(2)	(3)	(4)
1 Tumbang Baraoi	-	-	-
2 Batu Tukan	-	-	-
3 Tumbang Tangoi	-	-	-
4 Tumbang Jala	-	-	-
5 Batu Badak	-	-	-
6 Nusa Kutau	-	-	-
7 Tumbang Habangoi	-	-	-
Petak Malai	-	-	-

Sumber/Source : BPS, Pendataan Potensi Desa (Podes)/ *BPS-Statistics Indonesia, Village Potential Data Collection*

Jumlah Sekolah Menengah Kejuruan Menurut Jenisnya Per Desa/Kelurahan Di Kecamatan Petak Malai, 2020

Tabel 4.1.7
Table Number of Vocational Senior High Schools by Type by Village/Kelurahan in Petak Malai Subdistrict, 2020

Desa/Kelurahan <i>Village/Kelurahan</i>	Negeri <i>State School</i>	Swasta <i>Private School</i>	Jumlah <i>Total</i>
(1)	(2)	(3)	(4)
1 Tumbang Baraoi	-	-	-
2 Batu Tukan	-	-	-
3 Tumbang Tangoi	-	-	-
4 Tumbang Jala	-	-	-
5 Batu Badak	-	-	-
6 Nusa Kutau	-	-	-
7 Tumbang Habangoi	-	-	-
Petak Malai	-	-	-

Sumber/Source : BPS, Pendataan Potensi Desa (Podes)/ *BPS-Statistics Indonesia, Village Potential Data Collection*

**Jumlah Akademi/Perguruan Tinggi Menurut Jenisnya
Per Desa/Kelurahan Di Kecamatan Petak Malai, 2020**

Tabel 4.1.8
Table

*Number of College by Type by Village/Kelurahan in
Petak Malai Subdistrict, 2020*

Desa/Kelurahan <i>Village/Kelurahan</i>	Negeri <i>State School</i>	Swasta <i>Private School</i>	Jumlah <i>Total</i>
(1)	(2)	(3)	(4)
1 Tumbang Baraoi	-	-	-
2 Batu Tukan	-	-	-
3 Tumbang Tangoi	-	-	-
4 Tumbang Jala	-	-	-
5 Batu Badak	-	-	-
6 Nusa Kutau	-	-	-
7 Tumbang Habangoi	-	-	-
Petak Malai	-	-	-

Sumber/Source : BPS, Pendataan Potensi Desa (Podes)/ *BPS-Statistics Indonesia, Village Potential Data Collection*

Tabel
Table 4.1.9

Kemudahan Untuk Mencapai Sarana Pendidikan Terdekat Bagi Desa/Kelurahan yang Tidak ada Sarana Pendidikan Menurut Desa/Kelurahan dan Jenjang Pendidikan di Kecamatan Petak Malai, 2020

Ease of Reaching Nearest Educational Facilities for Villages/Kelurahan with No Educational Facilities by Village/Kelurahan and Level of Education in Petak Malai Subdistrict, 2020

Desa/Kelurahan <i>Village/Kelurahan</i>	SD	MI	SMP	MTs
(1)	(2)	(3)	(4)	(5)
1 Tumbang Baraoi	0	Sangat Sulit	0	Sangat Sulit
2 Batu Tukan	0	Sangat Sulit	Sulit	Sangat Sulit
3 Tumbang Tangoi	0	Sangat Sulit	0	Sangat Sulit
4 Tumbang Jala	0	Sangat Sulit	0	Sangat Sulit
5 Batu Badak	0	Sangat Sulit	Sangat Sulit	Sangat Sulit
6 Nusa Kutau	0	Sangat Sulit	Sangat Sulit	Sangat Sulit
7 Tumbang Habangoi	0	Sangat Sulit	0	Sangat Sulit

Lanjutan Tabel/*Continued Table* 4.1.9

	Desa/Kelurahan <i>Village/Kelurahan</i>	SMA	MA	SMK	Akademi/ Perguruan Tinggi
	(1)	(6)	(7)	(8)	(9)
1	Tumbang Baraoi	0	Sangat Sulit	Sangat Sulit	Sangat Sulit
2	Batu Tukan	Sulit	Sangat Sulit	Sangat Sulit	Sangat Sulit
3	Tumbang Tangoi	Sangat Sulit	Sangat Sulit	Sangat Sulit	Sangat Sulit
4	Tumbang Jala	Sangat Sulit	Sangat Sulit	Sangat Sulit	Sangat Sulit
5	Batu Badak	Sangat Sulit	Sangat Sulit	Sangat Sulit	Sangat Sulit
6	Nusa Kutau	Sangat Sulit	Sangat Sulit	Sangat Sulit	Sangat Sulit
7	Tumbang Habangoi	Sangat Sulit	Sangat Sulit	Sangat Sulit	Sangat Sulit

Catatan : 0 = Desa/Kelurahan Memiliki Sarana Pendidikan

Sumber/*Source* : BPS, Pendataan Potensi Desa (Podes)/ *BPS-Statistics Indonesia, Village Potential Data Collection*

4.2 Kesehatan/Health

Tabel
Table 4.2.1

Banyaknya Sarana Kesehatan Menurut Desa/Kelurahan dan Jenis Sarana Kesehatan di Kecamatan Petak Malai, 2020
Number of Health Facilities by Village/Kelurahan and Types of Health Facilities in Petak Malai Subdistrict, 2020

Desa Village	Rumah Sakit	Rumah Sakit Bersalin	Poliklinik/ Balai Pengobatan
(1)	(2)	(3)	(4)
1 Tumbang Baraoi	-	-	-
2 Batu Tukan	-	-	-
3 Tumbang Tangoi	-	-	-
4 Tumbang Jala	-	-	-
5 Batu Badak	-	-	-
6 Nusa Kutau	-	-	-
7 Tumbang Habangoi	-	-	-
Petak Malai	-	-	-

Lanjutan Tabel/*Continued Table 4.2.1*

	Desa <i>Village</i>	Puskesmas		Apotek
		Rawat Inap	Tanpa Rawat Inap	
	(1)	(5)	(6)	(7)
1	Tumbang Baraoi	1	-	-
2	Batu Tukan	-	-	-
3	Tumbang Tangoi	-	-	-
4	Tumbang Jala	-	-	-
5	Batu Badak	-	-	-
6	Nusa Kutau	-	-	-
7	Tumbang Habangoi	-	-	-
	Petak Malai	1	-	-

Sumber/*Source* : BPS, Pendataan Potensi Desa (Podes)/ *BPS-Statistics Indonesia, Village Potential Data Collection*

Tabel
Table 4.2.2

Kemudahan Mencapai Sarana Kesehatan Terdekat Bagi Desa/Kelurahan yang Tidak ada Sarana Kesehatan Menurut Desa/Kelurahan dan Jenis Sarana Kesehatan di Kecamatan Petak Malai, 2020

Ease of Reaching Nearest Health Facilities for Villages/Kelurahan with No Health Facilities by Village/Kelurahan and Type of Health Facilities in Petak Malai Subdistrict, 2020

	Desa Village	Rumah Sakit	Rumah Sakit Bersalin	Poliklinik/ Balai Pengobatan
	(1)	(2)	(3)	(4)
1	Tumbang Baraoi	Sangat Sulit	Sangat Sulit	Sangat Sulit
2	Batu Tukan	Sangat Sulit	Sangat Sulit	Sangat Sulit
3	Tumbang Tangoi	Sangat Sulit	Sangat Sulit	Sangat Sulit
4	Tumbang Jala	Sangat Sulit	Sangat Sulit	Sangat Sulit
5	Batu Badak	Sangat Sulit	Sangat Sulit	Sangat Sulit
6	Nusa Kutau	Sangat Sulit	Sangat Sulit	Sangat Sulit
7	Tumbang Habangoi	Sangat Sulit	Sangat Sulit	Sangat Sulit

Lanjutan Tabel/*Continued Table 4.2.2*

	Desa <i>Village</i>	Puskesmas		Apotek
		Rawat Inap	Tanpa Rawat Inap	
	(1)	(5)	(6)	(7)
1	Tumbang Baraoi	0	Sangat Sulit	Sangat Sulit
2	Batu Tukan	Sulit	Sangat Sulit	Sangat Sulit
3	Tumbang Tangoi	Sangat Sulit	Sangat Sulit	Sangat Sulit
4	Tumbang Jala	Sangat Sulit	Sangat Sulit	Sangat Sulit
5	Batu Badak	Sangat Sulit	Sangat Sulit	Sangat Sulit
6	Nusa Kutau	Sangat Sulit	Sangat Sulit	Sangat Sulit
7	Tumbang Habangoi	Sangat Sulit	Sangat Sulit	Sangat Sulit

Catatan : 0 = Desa/Kelurahan Memiliki Sarana Kesehatan

Sumber/*Source* : BPS, Pendataan Potensi Desa (Podes)/ *BPS-Statistics Indonesia, Village Potential Data Collection*

Tabel 4.2.3 Jumlah Tenaga Kesehatan Per Desa/Kelurahan Di Kecamatan Petak Malai, 2020
Table 4.2.3 Number of Health Workers by Village/Kelurahan in Petak Malai Subdistrict, 2020

	Desa/Kelurahan <i>Village/Kelurahan</i>	Dokter Spesialis	Dokter Umum	Dokter Gigi	Perawat	Bidan
	(1)	(2)	(3)	(4)	(5)	(6)
1	Tumbang Baraoi	-	2	1	14	8
2	Batu Tukan	-	-	-	-	-
3	Tumbang Tangoi	-	-	-	-	-
4	Tumbang Jala	-	-	-	-	-
5	Batu Badak	-	-	-	-	-
6	Nusa Kutau	-	-	-	-	-
7	Tumbang Habangoi	-	-	-	-	-
	Petak Malai	-	2	1	14	8

Sumber: Dinas Kesehatan Kabupaten Katingan

Source: Health office of Katingan Regency

Lanjutan Tabel/*Continued Table 4.2.3*

	Desa/Kelurahan <i>Village/Kelurahan</i>	Kesehatan Masyarakat	Kesehatan Lingkungan	Ahli Gizi	Tenaga Kefarmasian
	(1)	(7)	(8)	(9)	(10)
1	Tumbang Baraoi	2	1	1	1
2	Batu Tukan	-	-	-	-
3	Tumbang Tangoi	-	-	-	-
4	Tumbang Jala	-	-	-	-
5	Batu Badak	-	-	-	-
6	Nusa Kutau	-	-	-	-
7	Tumbang Habangoi	-	-	-	-
	Petak Malai	2	1	1	1

Sumber: Dinas Kesehatan Kabupaten Katingan

Source: Health office of Katingan Regency

Tabel

4.2.4

Table

Banyaknya Warga Penderita Gizi Buruk Menurut Desa/Kelurahan di Kecamatan Petak Malai, 2018 dan 2019*Number of People with Malnutrition by Village/Kelurahan in Petak Malai Subdistrict, 2018 and 2019*

Desa/Kelurahan <i>Village/Kelurahan</i>	2018	2019
(1)	(2)	(3)
1 Tumbang Baraoi	-	-
2 Batu Tukan	-	-
3 Tumbang Tangoi	-	-
4 Tumbang Jala	-	-
5 Batu Badak	-	-
6 Nusa Kutau	2	-
7 Tumbang Habangoi	2	-
Petak Malai	4	-

Sumber/Source : BPS, Pendataan Potensi Desa (Podes)/ *BPS-Statistics Indonesia, Village Potential Data Collection*

4.3 Agama dan Social Lainnya/*Social and Other*

Tabel 4.3.1 Jumlah Penduduk Menurut Kelurahan/Desa dan Agama yang Dianut di Kecamatan Petak Malai, 2020
Table 4.3.1 Population by Kelurahan/Village and Religion in Petak Malai Subdistrict, 2020

Desa/Kelurahan <i>Village/Kelurahan</i>	Islam	Protestan	Katolik	Hindu	Budha	Lainnya
(1)	(2)	(3)	(4)	(5)	(6)	(6)
1 Tumbang Baraoi
2 Batu Tukan
3 Tumbang Tangoi
4 Tumbang Jala
5 Batu Badak
6 Nusa Kutau
7 Tumbang Habangoi
Petak Malai

Sumber/Source: Kantor Desa Se-Kecamatan Petak Malai/*Village Offices in Petak Malai Subdistrict*

Tabel 4.3.2 Jumlah Tempat Ibadah di Kecamatan Petak Malai, 2020
Table 4.3.2 Number of Places of Worship in Petak Malai Subdistrict, 2020

	Desa/Kelurahan <i>Village/Kelurahan</i>	Masjid <i>Mosque</i>	Mushola <i>Pray Room</i>	Gereja Protestan <i>Protestant Church</i>	Gereja Katholik <i>Catholic Church</i>	Kapel
	(1)	(2)	(3)	(4)	(5)	(6)
1	Tumbang Baraoi	1	-	2	-	-
2	Batu Tukan	-	-	-	-	-
3	Tumbang Tangoi	-	-	1	-	-
4	Tumbang Jala	-	-	1	-	-
5	Batu Badak	1	-	-	-	-
6	Nusa Kutau	1	-	-	-	-
7	Tumbang Habangoi	-	-	1	-	-
Petak Malai		3	-	5	-	-

Lanjutan Tabel 4.3.2/Continued Table 4.3.2

	Desa/Kelurahan <i>Village/Kelurahan</i>	Pura/ Balai Basarah	Wihara	Kelenteng	Lainnya
	(1)	(7)	(8)	(9)	(10)
1	Tumbang Baraoi	1	-	-	-
2	Batu Tukan	1	-	-	-
3	Tumbang Tangoi	-	-	-	-
4	Tumbang Jala	-	-	-	-
5	Batu Badak	-	-	-	-
6	Nusa Kutau	-	-	-	-
7	Tumbang Habangoi	1	-	-	-
	Petak Malai	3	-	-	-

Sumber/Source : Kantor Desa Se-Kecamatan Petak Malai/Village Offices in Petak Malai Subdistrict

Tabel
Table

4.3.3

Banyaknya Keluarga Menurut Desa/Kelurahan dan Jenis Pengguna Listrik di Kecamatan Petak Malai, 2020

Number of Families by Village/Kelurahan and Type of Electricity User in Petak Malai Subdistrict, 2020

	Desa <i>Village</i>	Pegguna Listrik			Bukan Pegguna Listrik
		PLN	NON PLN	Jumlah	
	(1)	(2)	(3)	(4)	(5)
1	Tumbang Baraoi	-	238	238	-
2	Batu Tukan	-	128	128	-
3	Tumbang Tangoi	-	132	132	-
4	Tumbang Jala	-	378	378	4
5	Batu Badak	-	44	44	-
6	Nusa Kutau	-	171	171	-
7	Tumbang Habangoi	-	255	255	-
	Petak Malai	-	1344	1344	4

Sumber/Source : BPS, Pendataan Potensi Desa (Podes)/ *BPS-Statistics Indonesia, Village Potential Data Collection*

Tabel 4.3.4 Banyaknya Desa/Kelurahan Menurut Keberadaan Penerangan Jalan Utama Desa/Kelurahan di Kecamatan Petak Malai, 2020
Table 4.3.4 Number of Villages / Wards according to the Existence of Village/Kelurahan Main Street Lighting in Petak Malai Subdistrict, 2020

Penerangan Jalan Utama	2014	2018	2019	2020
(1)	(2)	(3)	(4)	(5)
Sumber Penerangan Jalan Utama				
Listrik Pemerintah	-	-	-	-
Listrik Non Pemerintah	-	1	1	1
Non Listrik	-	-	-	-
Tidak ada Penerangan	14	13	13	13

Sumber/Source : BPS, Pendataan Potensi Desa (Podes)/ BPS-Statistics Indonesia, Village Potential Data Collection

Tabel
Table 4.3.5

Banyaknya Desa/Kelurahan Menurut Jenis Bahan Bakar untuk Memasak yang Digunakan Oleh Sebagian Besar Keluarga di Kecamatan Petak Malai, 2020

Number of Villages/Kelurahan by Type of Fuel for Cooking Used by Most Families in Petak Malai Subdistrict, 2020

Jenis Bahan Bakar	2014	2018	2019	2020
(1)	(2)	(3)	(4)	(5)
Gas Kota	-	-	-	-
LPG 3 kg	-	2	6	6
LPG Lebih dari 3 Kg	...	-	-	-
Minyak Tanah	-	-	-	-
Kayu Bakar	7	5	1	1
Lainnya	-	-	-	-

Catatan : 1. Data LPG pada Podes 2014 gabungan dari LPG 3 Kg dan LPG lebih dari 3 Kg

Notes : 1. LPG data in Podes 2014 is a combination of LPG 3 Kg and LPG more than 3 Kg

Sumber/Source : BPS, Pendataan Potensi Desa (Podes)/ BPS-Statistics Indonesia, Village Potential Data Collection

Banyaknya Desa/Kelurahan Menurut Sumber Air Minum Sebagian Besar Keluarga di Kecamatan Petak Malai, 2020

Tabel
Table

4.3.6

Number of Villages /Kelurahan according to Drinking Water Sources for Most Families in Petak Malai Subdistrict, 2020

Sumber Air Minum	2014	2018	2019	2020
(1)	(2)	(3)	(4)	(5)
Air Kemasan Bermerk	- ¹	-	-	-
Air Isi Ulang	...	-	-	-
Ledeng Dengan Meteran	-	-	-	-
Ledeng Tanpa Meteran	-	-	-	-
Sumur Bor atau Pompa	-	-	-	-
Sumur	-	-	-	-
Mata Air	-	1	-	-
Sungai/Danau/Kolam/ Waduk/Situ/ Embung/Bendungan	7	6	7	7
Air Hujan	-	-	-	-
Lainnya	-	-	-	-

Catatan : 1. Data Air Kemasan bermerk pada Podes 2014 gabungan dari air kemasan bermerk dan air isi ulang

Notes : 1. Data for branded bottled water in Podes 2014 is a combination of branded bottled water and refill water

Sumber/Source : BPS, Pendataan Potensi Desa (Podes)/ *BPS-Statistics Indonesia, Village Potential Data Collection*

Tabel 4.3.7 **Banyaknya Desa/Kelurahan Menurut Penggunaan Fasilitas Tempat Buang Air Besar Sebagian Besar Keluarga di Kecamatan Petak Malai, 2014, 2018, 2019 dan 2020**

Table *Number of Villages/Kelurahan according to Use of Defecation Facilities for Most Families in Petak Malai Subdistrict, 2014, 2018, 2019 and 2020*

Fasilitas Tempat Buang Air Besar	2014	2018	2019	2020
(1)	(2)	(3)	(4)	(5)
Jamban				
Sendiri	1	1	3	3
Bersama	6	6	4	4
Umum	-	-	-	-
Bukan Jamban	-	-	-	-

Sumber/Source : BPS, Pendataan Potensi Desa (Podes)/ BPS-Statistics Indonesia, Village Potential Data Collection

Banyaknya Kejadian Bencana Alam Menurut Desa/Kelurahan dan Jenis Bencana Alam di Kecamatan Petak Malai, 2020

Tabel 4.3.8
Table

Number of Places of Worship in Petak Malai Subdistrict, 2020

	Desa/Kelurahan <i>Village/Kelurahan</i>	Gempa Bumi	Letusan Gunung Api	Tsunami	Tanah Longsor
	(1)	(2)	(3)	(4)	(5)
1	Tumbang Baraoi	-	-	-	-
2	Batu Tukan	-	-	-	-
3	Tumbang Tangoi	-	-	-	-
4	Tumbang Jala	-	-	-	-
5	Batu Badak	-	-	-	-
6	Nusa Kutau	-	-	-	-
7	Tumbang Habangoi	-	-	-	-
	Petak Malai	-	-	-	-

Lanjutan Tabel/*Continued Table* 4.3.8

	Desa/Kelurahan <i>Village/Kelurahan</i>	Banjir	Banjir Bandang	Kekeringan
	(1)	(2)	(3)	(4)
1	Tumbang Baraoi	-	-	-
2	Batu Tukan	-	-	-
3	Tumbang Tangoi	-	-	-
4	Tumbang Jala	-	-	-
5	Batu Badak	-	-	-
6	Nusa Kutau	-	-	-
7	Tumbang Habangoi	-	-	-
	Petak Malai	-	-	-

Lanjutan Tabel/Continued Table 4.3.8

	Desa/Kelurahan <i>Village/Kelurahan</i>	Kebakaran Hutan dan Lahan	Angin Puyuh/Puting Belitung/Topan	Gelombang Pasang Laut
	(1)	(2)	(3)	(4)
1	Tumbang Baraoi	-	-	-
2	Batu Tukan	-	-	-
3	Tumbang Tangoi	-	-	-
4	Tumbang Jala	-	-	-
5	Batu Badak	-	-	-
6	Nusa Kutau	-	-	-
7	Tumbang Habangoi	-	-	-
	Petak Malai	-	-	-

Sumber/Source : BPS, Pendataan Potensi Desa (Podes)/ BPS-Statistics Indonesia, Village Potential Data Collection

Tabel
Table 4.3.9

Banyaknya Korban Jiwa Akibat Bencana Alam Menurut Desa/Kelurahan dan Jenis Bencana Alam di Kecamatan Petak Malai, 2020

Number of Casualties Due to Natural Disasters by Village/Kelurahan and Types of Natural Disasters in Petak Malai Subdistrict, 2020

	Desa/Kelurahan <i>Village/Kelurahan</i>	Gempa Bumi	Letusan Gunung Api	Tsunami	Tanah Longsor
	(1)	(2)	(3)	(4)	(5)
1	Tumbang Baraoi	-	-	-	-
2	Batu Tukan	-	-	-	-
3	Tumbang Tangoi	-	-	-	-
4	Tumbang Jala	-	-	-	-
5	Batu Badak	-	-	-	-
6	Nusa Kutau	-	-	-	-
7	Tumbang Habangoi	-	-	-	-
	Petak Malai	-	-	-	-

Lanjutan Tabel/*Continued Table* 4.3.9

Desa/Kelurahan <i>Village/Kelurahan</i>		Banjir	Banjir Bandang	Kekeringan
(1)		(2)	(3)	(4)
1	Tumbang Baraoi	-	-	-
2	Batu Tukan	-	-	-
3	Tumbang Tangoi	-	-	-
4	Tumbang Jala	-	-	-
5	Batu Badak	-	-	-
6	Nusa Kutau	-	-	-
7	Tumbang Habangoi	-	-	-
Petak Malai		-	-	-

Lanjutan Tabel/*Continued Table* 4.3.9

	Desa/Kelurahan <i>Village/Kelurahan</i>	Kebakaran Hutan dan Lahan	Angin Puyuh/Puting Belitung/Topan	Gelombang Pasang Laut
	(1)	(2)	(3)	(4)
1	Tumbang Baraoi	-	-	-
2	Batu Tukan	-	-	-
3	Tumbang Tangoi	-	-	-
4	Tumbang Jala	-	-	-
5	Batu Badak	-	-	-
6	Nusa Kutau	-	-	-
7	Tumbang Habangoi	-	-	-
	Petak Malai	-	-	-

Sumber/*Source* : BPS, Pendataan Potensi Desa (Podes)/ *BPS-Statistics Indonesia, Village Potential Data Collection*

**Keberadaan Fasilitas/Upaya Antisipasi/Mitigasi
Bencana Alam Menurut Desa/Kelurahan di Kecamatan
Petak Malai, 2020**

Tabel
Table

4.3.10

*Existence of Facilities / Efforts to Anticipate / Mitigate
Natural Disasters by Village/Kelurahan in Petak Malai
Subdistrict, 2020*

	Desa/Kelurahan <i>Village/Kelurahan</i>	Sistem Peringatan Dini Bencana Alam	Sistem Peringatan Dini Khusus Tsunami	Perlengkapan Keselamatan
	(1)	(2)	(3)	(4)
1	Tumbang Baraoi	Tidak Ada	Bukan wilayah Potensi Tsunami	Tidak ada
2	Batu Tukan	Tidak Ada	Bukan wilayah Potensi Tsunami	Tidak ada
3	Tumbang Tangoi	Tidak Ada	Bukan wilayah Potensi Tsunami	Tidak ada
4	Tumbang Jala	Tidak Ada	Bukan wilayah Potensi Tsunami	Tidak ada
5	Batu Badak	Tidak Ada	Bukan wilayah Potensi Tsunami	Tidak ada
6	Nusa Kutau	Tidak Ada	Bukan wilayah Potensi Tsunami	Tidak ada
7	Tumbang Habangoi	Tidak Ada	Bukan wilayah Potensi Tsunami	Tidak ada
Petak Malai				

Lanjutan Tabel/*Continued Table* 4.3.10

Desa/Kelurahan <i>Village/Kelurahan</i>	Rambu-rambu dan Jalur Evakuasi Bencana	Pembuatan, Perawatan, Atau Normalisasi : Sungai, Kanal, Tanggul, Parit, Drainase, Waduk, Pantai, dll
(1)	(9)	(10)
1 Tumbang Baraoi	Tidak Ada	Tidak Ada
2 Batu Tukan	Tidak Ada	Tidak Ada
3 Tumbang Tangoi	Tidak Ada	Tidak Ada
4 Tumbang Jala	Tidak Ada	Tidak Ada
5 Batu Badak	Tidak Ada	Tidak Ada
6 Nusa Kutau	Tidak Ada	Tidak Ada
7 Tumbang Habangoi	Tidak Ada	Tidak Ada
Petak Malai		

Sumber/*Source* : BPS, Pendataan Potensi Desa (Podes)/ *BPS-Statistics Indonesia, Village Potential Data Collection*

Banyaknya Sarana dan Prasarana Ekonomi Menurut Desa/Kelurahan dan Jenisnya di Kecamatan Petak Malai, 2020

Tabel
Table

4.3.11

Number of Economic Facilities and Infrastructure by Village/Kelurahan and Types in Petak Malai Subdistrict, 2020

Desa/Kelurahan <i>Village/Kelurahan</i>	Kelompok Pertokoan	Pasar Dengan Bangunan Permanen	Pasar dengan Bangunan Semi Permanen	Pasar Tanpa Bangunan
(1)	(2)	(3)	(4)	(5)
1 Tumbang Baraoi	-	-	-	-
2 Batu Tukan	-	-	-	-
3 Tumbang Tangoi	-	-	-	-
4 Tumbang Jala	-	-	-	-
5 Batu Badak	-	-	-	-
6 Nusa Kutau	-	-	-	-
7 Tumbang Habangoi	-	-	-	-
Petak Malai	-	-	-	-

Lanjutan Tabel/*Continued Table* 4.3.11

Desa/Kelurahan <i>Village/Kelurahan</i>	Minimarket/ Swalayan¹	Toko/Warung Kelontongan	Restoran/Rumah Makan
(1)	(2)	(3)	(4)
1 Tumbang Baraoi	-	13	-
2 Batu Tukan	-	4	-
3 Tumbang Tangoi	-	9	-
4 Tumbang Jala	-	9	-
5 Batu Badak	-	2	-
6 Nusa Kutau	-	6	-
7 Tumbang Habangoi	-	8	-
Petak Malai	-	47	-

Lanjutan Tabel/Continued Table 4.3.11

Desa/Kelurahan Village/Kelurahan	Warung/Kedai Makan	Hotel	Hostel/Motel/ Losmen/Wisma
(1)	(2)	(3)	(4)
1 Tumbang Baraoi	1	-	-
2 Batu Tukan	-	-	-
3 Tumbang Tangoi	-	-	-
4 Tumbang Jala	-	-	-
5 Batu Badak	-	-	-
6 Nusa Kutau	-	-	-
7 Tumbang Habangoi	-	-	-
Petak Malai	1	-	-

Sumber/Source : BPS, Pendataan Potensi Desa (Podes)/ BPS-Statistics Indonesia, Village Potential Data Collection

Tabel 4.3.12 **Banyaknya Sarana Lembaga Keuangan Yang Beroperasi Menurut Desa/Kelurahan dan Jenisnya di Kecamatan Petak Malai, 2020**
The Number of Financial Institution Facilities That Operate by Village/Kelurahan and Its Types in Petak Malai Subdistrict, 2020

Desa/Kelurahan <i>Village/Kelurahan</i>	Bank Umum Pemerintah	Bank Umum Swasta	Bank Perkreditan Rakyat
(1)	(2)	(3)	(4)
1 Tumbang Baraoi	-	-	-
2 Batu Tukan	-	-	-
3 Tumbang Tangoi	-	-	-
4 Tumbang Jala	-	-	-
5 Batu Badak	-	-	-
6 Nusa Kutau	-	-	-
7 Tumbang Habangoi	-	-	-
Petak Malai	-	-	-

Sumber/Source : BPS, Pendataan Potensi Desa (Podes)/ BPS-Statistics Indonesia, Village Potential Data Collection

Banyaknya Koperasi yang Masih Aktif Menurut Desa/Kelurahan dan Jenis Koperasi di Kecamatan Petak Malai, 2020

Tabel
Table **4.3.13**

Number of Cooperatives that are still active according to village/Kelurahan and types of cooperatives in Petak Malai Subdistrict, 2020

Desa/Kelurahan <i>Village/Kelurahan</i>	Koperasi Unit Desa (KUD)	Koperasi Industri Kecil dan Kerajinan Rakyat (Kopinkra)	Koperasi Simpan Pinjam (Kospin)	Koperasi Lainnya
(1)	(2)	(3)	(4)	(5)
1 Tumbang Baraoi	-	-	-	-
2 Batu Tukan	-	-	-	-
3 Tumbang Tangoi	-	-	-	-
4 Tumbang Jala	-	-	-	-
5 Batu Badak	-	-	-	-
6 Nusa Kutau	-	-	-	-
7 Tumbang Habangoi	-	-	-	1
Petak Malai	-	-	-	1

Sumber/Source : BPS, Pendataan Potensi Desa (Podes)/ BPS-Statistics Indonesia, Village Potential Data Collection

05

Pertanian

Agriculture

Populasi Unggas Menurut Jenis Unggas Kecamatan Petak Malai Tahun 2020

*Poultry Population by Kind of Poultry in
Petak Malai Subdistrict in 2020*



8.785

Ayam Pedaging
Broilers



4.220

Ayam Kampung
Native Chicken



260

Itik Manila
Manila duck



300

Itik
Duck

PENJELASAN TEKNIS

TECHNICAL NOTES

1 **Tanaman sayuran dan buah-buahan semusim**

Tanaman sayuran semusim adalah tanaman sumber vitamin, garam mineral dan lain-lain yang dikonsumsi dari bagian tanaman yang berupa daun, bunga, buah, dan umbinya, yang berumur kurang dari satu tahun.

Tanaman buah-buahan semusim adalah tanaman sumber vitamin, garam mineral, dan lain-lain yang dikonsumsi dari bagian tanaman yang berupa buah, berumur kurang dari satu tahun, tidak berbentuk pohon/rumpun tetapi menjalar dan berbatang lunak.

2 **Tanaman buah-buahan dan sayuran tahunan**

Tanaman buah-buahan tahunan adalah tanaman sumber vitamin, garam mineral, dan lain-lain yang dikonsumsi dari bagian tanaman yang berupa buah dan merupakan tanaman tahunan.

Tanaman sayuran tahunan adalah tanaman sumber vitamin, garam mineral, dan lain-lain yang dikonsumsi dari bagian tanaman yang berupa daun dan atau buah yang berumur lebih dari satu tahun.

1 ***Seasonal vegetable and fruit plants***
Seasonal vegetable plants are plants which are the sources of vitamin, mineral salt, etc, consumed from the part of the plant in the form of leaf, flower, fruit, and root with the age of less than one year.

Seasonal fruit plants are plants which are the sources of vitamin, mineral salt, etc, consumed from the part of the plant in the form of fruits. These plants are creeps with the age of less than one year.

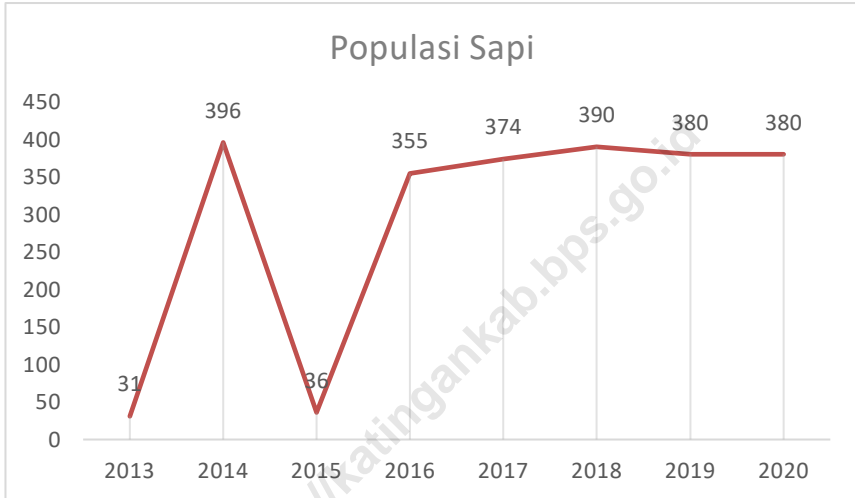
2 ***Annual fruit and vegetable plants***
Annual fruit plants are plants which are the sources of vitamin, contained mineral salt, etc, consumed from the part of plant in the form of fruit and more than one year of age.

Annual vegetable plants are plants which are the sources of vitamin, contained mineral salt, etc, consumed from the part of the plant in the form of vegetable and more than one year of age.

- 3 **Tanaman biofarmaka adalah** tanaman yang bermanfaat untuk obat-obatan, kosmetik, dan kesehatan yang dikonsumsi atau digunakan dari bagian-bagian tanaman seperti daun, batang, buah, umbi (rimpang) ataupun akar.
- 3 **Medicinal plants are plants which are useful for medicine. It is consumed from part of the plant such as leaf, flower, fruit, tuber, and root.**
- 4 **Luas panen tanaman hortikultura adalah** luas tanaman sayuran, buah-buahan, biofarmaka, dan tanaman hias yang diambil hasilnya/dipanen pada periode pelaporan.
- 4 **Harvested area of horticulture is area which vegetable, fruit, medicinal and ornamental plant of crop harvested during the period of report.**
- 5 **Luas panen untuk tanaman sayuran adalah** luas tanaman yang dipanen sekaligus/habis/dibongkar dan luas tanaman yang dipanen berkali-kali (lebih dari satu kali)/belum habis. **Tanaman yang dipanen sekaligus/habis/dibongkar adalah** tanaman yang sehabis panen langsung dibongkar/dicabut, terdiri dari bawang merah, bawang putih, bawang daun, kentang, kol/kubis, kembang kol, petsai/sawi, wortel, lobak, dan kacang merah. **Tanaman yang dipanen berkali-kali (lebih dari satu kali)/belum habis adalah** tanaman yang pemanenannya lebih dari satu kali dan biasanya dibongkar apabila panen terakhir sudah tidak memadai lagi, terdiri dari: kacang panjang, cabe besar, cabe rawit, jamur, tomat, terung, buncis, ketimun, labu siam, kangkung, bayam, melon, semangka, dan blewah.
- 5 **Harvested area of vegetables is area of entirely plant harvested/demolished and plant harvested several times/undemolished.**
- Entirely plants harvested/demolished are plants usually harvested once and demolished to be substituted by other plants, consisting of: shallots, garlic, leeks, potato, cabbage, cauli flower, mustard green, carrots, chinese radish, and red kidney beans.**
- Plants harvested several times/undemolished are plants usually harvested more than once and demolished in the case that the last harvest was economically not profitable. They consist of : yard long beans, chili, small chili, mushroom, tomatoes, egg plant, french beans, cucumber, pumpkin/chajota, swamp cabbage, spinach, melon, watermelon, and blewah.**

ULASAN	DESCRIPTION
<p>Pertanian merupakan salah satu sektor penting yang sangat konsisten dalam perekonomian Kabupaten Katingan. Kategori ini memberi kontribusi terbesar bagi perekonomian Kabupaten Katingan. Kecamatan Petak Malai termasuk salah satu sentra pertanian di Kabupaten Katingan.</p>	<p><i>Agriculture is one of the important sectors of the economy is very consistent in Katingan. This category contributed the most to the economy Katingan. Petak Malai Subdistrict is one of the agriculture center in Katingan Regency.</i></p>
<p>Hasil pertanian hortikultura pada Tahun 2020 di Kecamatan Petak Malai untuk sayuran dan buah semusim terbanyak hasil panennya adalah cabai rawit sebanyak 12 ton. Sayuran dan buah tahunan yang terbanyak adalah pisang sebanyak 5,7 ton. Tanaman biofarmaka paling banyak hasil panennya adalah laos/lengkuas sebesar 327 Kg.</p>	<p><i>The results of agriculture in 2019 in Petak Malai District the most yields for seasonal vegetable and fruit are chili as much as 12 Tons. The most annual vegetables and fruits are banana, with a total 5,7 tons. The highest yield of biopharmaca plant is galangal, amounting to 327 Kg.</i></p>
<p>Untuk Populasi ternak terbanyak di Kecamatan Petak Malai adalah babi dan ayam pedaging.</p>	<p><i>The largest live stock population in Petak Malai Subdistrict are pig and broilers.</i></p>

Gambar 5 Populasi Sapi Potong di Kecamatan Petak Malai, 2013-2020
Figure 5 Population of Beef Cattle in Petak Malai Subdistrict, 2013-2020



Sumber: Dinas Pertanian, Pangan, dan Perikanan Kabupaten Katingan
 Source: Katingan Regency Departement of Agriculture

5.1 Hortikultura/ *Horticulture*Luas Panen Tanaman Sayuran dan Buah–Buahan
Semusim Menurut Jenis Tanaman di Kecamatan Petak**Tabel 5.1.1**
*Table***Malai (Ha), 2016-2020**
*Harvested Area of Seasonal Vegetables and Fruits by Kind
of Plant in Petak Malai Subdistrict (ha), 2016-2020*

Jenis Tanaman <i>Kind of Plants</i>	2016	2017	2018	2019	2020
(1)	(2)	(3)	(4)	(5)	(6)
Bawang Merah	-	-	-	-	-
Cabai Besar	-	-	-	-	-
Cabai Rawit	7	2	3	5	6
Kentang	-	-	-	-	-
Kubis	-	-	-	-	-
Petsai/Sawi	-	-	-	-	-
Tomat	-	-	-	-	-
Wortel	-	-	-	-	-
Bawang Daun	-	-	-	-	-
Kembang Kol	-	-	-	-	-
Kacang Panjang	10	-	3	2	-
Terung	4	-	-	-	-
Buncis	-	-	-	-	-
Ketimun	10	-	2	4	2
Labu Siam	-	-	-	-	-
Kangkung	-	-	-	-	-
Bayam	4	-	-	-	1
Melon	-	-	-	-	-
Semangka	-	-	-	-	-

Sumber/ *Source*: BPS, Statistik Pertanian Hortikultura SPH-TBF/ *BPS-Statistics Indonesia, Agricultural Statistic for Horticulture SPH-TBF*

**Produksi Tanaman Sayuran dan Buah–Buahan Semusim
Menurut Jenis Tanaman di Kecamatan Petak Malai
(ton), 2016-2020**

Tabel 5.1.2
Table

*Production of Seasonal Vegetables and Fruits by Kind of
Plant in Petak Malai Subdistrict (ton), 2015-2020*

Jenis Tanaman <i>Kind of Plants</i>	2016	2017	2018	2019	2020
(1)	(2)	(3)	(4)	(5)	(6)
Bawang Merah	-	-	-	-	-
Cabai Besar	-	-	-	-	-
Cabai Rawit	1,60	0,40	1,20	16,8	12
Kentang	-	-	-	-	-
Kubis	-	-	-	-	-
Petsai/Sawi	-	-	-	-	-
Tomat	-	-	-	-	-
Wortel	-	-	-	-	-
Bawang Daun	-	-	-	-	-
Kembang Kol	-	-	-	-	-
Kacang Panjang	2,40	-	1,20	0,4	-
Terung	0,40	-	-	-	-
Buncis	-	-	-	-	-
Ketimun	1,00	-	0,60	0,4	0,4
Labu Siam	-	-	-	-	-
Kangkung	-	-	-	-	-
Bayam	0,70	-	-	-	0,12
Melon	-	-	-	-	-
Semangka	-	-	-	-	-

Sumber/ Source: BPS, Statistik Pertanian Hortikultura SPH-TBF/ BPS-Statistics Indonesia,
Agricultural Statistic for Horticulture SPH-TBF

Tabel
Table 5.1.3

Luas Panen Tanaman Biofarmaka Menurut Jenis Tanaman di Kecamatan Petak Malai (m²), 2016-2020
Harvested Area of Medicinal Plants by Kind of Plant in Petak Malai Subdistrict (m²), 2016-2020

Jenis Tanaman <i>Kind of Plants</i>	2016	2017	2018	2019	2020
(1)	(2)	(3)	(4)	(5)	(6)
Jahe	60	33	42	12	87
Kencur	50	25	17	15	73
Kunyit	55	54	81	31	102
Laos/Lengkuas	80	71	105	80	109
Dlingo/Dringo	-	-	-	-	-
Temulawak	-	-	-	-	-
Temukunci	-	-	-	-	-
Kapulaga	-	-	-	-	-
Mengkudu/Pace	-	-	-	-	-
Mahkota Dewa	-	-	-	-	-
Keji Beling	-	-	-	-	-
Sambiloto	-	-	-	-	-
Lidah Buaya	-	-	-	-	-

Sumber/ Source: BPS, Statistik Pertanian Hortikultura SPH-TBF/ BPS-Statistics Indonesia, *Agricultural Statistic for Horticulture SPH-TBF*

Tabel
Table 5.1.4

**Produksi Tanaman Biofarmaka Menurut Jenis Tanaman
di Kecamatan Petak Malai (kg), 2016-2020**
*Production of Medicinal Plants by Kind of Plant in Petak
Malai Subdistrict (kg), 2016-2020*

Jenis Tanaman <i>Kind of Plants</i>	2016	2017	2018	2019	2020
(1)	(2)	(3)	(4)	(5)	(6)
Jahe	95	45	170	86	235
Kencur	57	32	68	53	109
Kunyit	82	61	307	194	204
Laos/Lengkuas	230	105	1 607	102	327
Dlingo/Dringo	-	-	-	-	-
Temulawak	-	-	-	-	-
Temukunci	-	-	-	-	-
Kapulaga	-	-	-	-	-
Mengkudu/Pace	-	-	-	-	-
Mahkota Dewa	-	-	-	-	-
Keji Beling	-	-	-	-	-
Sambiloto	-	-	-	-	-
Lidah Buaya	-	-	-	-	-

Sumber/ *Source*: BPS, Statistik Pertanian Hortikultura SPH-TBF/ *BPS-Statistics Indonesia, Agricultural Statistic for Horticulture SPH-TBF*

Tabel 5.1.5
Table

Produksi Tanaman Sayuran dan Buah–Buahan Tahunan Menurut Jenis Tanaman di Kecamatan Petak Malai (ton), 2016-2020

Production of Seasonal Vegetables and Fruits by Kind of Plant in Petak Malai Subdistrict (ton), 2016-2020

Jenis Tanaman <i>Kind of Plants</i>	2016	2017	2018	2019	2020
(1)	(2)	(3)	(4)	(5)	(6)
Duku/Langsar/Kokosan	3,20	20,00	0,70	6,6	0
Durian	2,40	2,50	16,10	8,7	0
Jengkol	-	-	-	-	0
Jeruk Besar	0,2	0,3	0,7	0,9	0,3
Jeruk Siam/Keprokok	-	0,1	0,7	1,2	0,3
Mangga	-	-	-	-	0
Nangka/Cempedak	52,90	65,20	25,70	7,1	1,2
Pepaya	1,60	3,00	3,50	5,8	1,2
Petai	-	-	-	-	0
Pisang	9,70	25,50	15,40	9,9	5,7
Rambutan	1,30	0,40	0,40	14,5	0

Sumber/ Source: BPS, Statistik Pertanian Hortikultura SPH-TBF/ BPS-Statistics Indonesia, *Agricultural Statistic for Horticulture SPH-TBF*

5.2 Perkebunan/ Estate Crops

Tabel 5.2.1 Luas Tanaman Perkebunan menurut Jenis Tanaman di Kecamatan Petak Malai (ha), 2013-2020
Table 5.2.1 Harvested Area of Plantation by Kind of Plant in Petak Malai Subdistrict, 2013-2020

Tahun <i>Year</i>	Karet <i>Rubber</i>	Kelapa <i>Coconut</i>	Kelapa sawit <i>Palm Oil</i>	Kopi <i>Coffe</i>
(1)	(2)	(3)	(4)	(5)
2013	457,00	-	-	-
2014	770,60	-	-	-
2015	828,10	-	-	-
2016	828,10	-	-	-
2017	828,10	-	-	-
2018	827,62	-	-	-
2019	827,62	-	-	-
2020	827,62	-	-	-

Sumber/Source: Dinas Pertanian, Pangan, dan Perikanan Kabupaten Katingan/ *Katingan Regency Departement of Agriculture*

Tabel 5.2.2 **Produksi Tanaman Perkebunan menurut Jenis Tanaman di Kecamatan Petak Malai (ton), 2013-2020**
Table *Producton of Plantation by Kind of Plant in Petak Malai Subdistrict, 2013-2020*

Tahun <i>Year</i>	Karet <i>Rubber</i>	Kelapa <i>Coconut</i>	Kelapa sawit <i>Palm Oil</i>	Kopi <i>Coffe</i>
(1)	(2)	(3)	(4)	(5)
2013	92,74	-	-	-
2014	49,21	-	-	-
2015	58,60	-	-	-
2016	-	-	-	-
2017	58,60	-	-	-
2018	58,60	-	-	-
2019	58,60	-	-	-
2020	58,60	-	-	-

Sumber/Source: Dinas Pertanian, Pangan, dan Perikanan Kabupaten Katingan/ *Katingan Regency Departement of Agriculture*

5.3 Peternakan/ Livestock

Tabel 5.3.1 Populasi Ternak menurut Jenis Ternak (ekor) di Kecamatan Petak Malai, 2013-2020
Population Livestock by Kind of Livestock in Petak Malai Subdistrict, 2013-2020

Tahun <i>Year</i>	Sapi Potong <i>Beef Cattle</i>	Kerbau <i>Buffalo</i>	Kambing <i>Goat</i>	Babi <i>Pig</i>
(1)	(2)	(3)	(4)	(5)
2013	31	-	-	63
2014	396	-	20	1 848
2015	36	-	-	331
2016	355	-	22	672
2017	374	-	20	1 848
2018	390	-	20	1 900
2019	380	-	60	346
2020	380	-	60	385

Sumber/Source: Dinas Pertanian, Pangan, dan Perikanan Kabupaten Katingan/ *Katingan Regency Departement of Agriculture*

Tabel
Table

5.3.2

**Populasi Unggas menurut Jenis Ternak (ekor) di
Kecamatan Petak Malai, 2014-2020**

*Poultry population by Kind of Livestock in Petak Malai
Subdistrict, 2014-2020*

Tahun <i>Year</i>	Ayam Kampung <i>Native Chicken</i>	Ayam Pedaging <i>Broiler</i>	Itik <i>Ducks</i>	Itik Manila/ Entok
(1)	(2)	(3)	(4)	(5)
2014	3 597	200	40	-
2015	997	1 500	-	176
2016	7 670	5 500	60	200
2017	5 660	12 400	179	960
2018	5 555	12 700	330	990
2019	4 500	8 434	520	360
2020	4220	8785	300	260

Sumber/Source: Dinas Pertanian, Pangan, dan Perikanan Kabupaten Katingan/ *Katingan Regency
Departement of Agriculture*

06

Pariwisata, Transportasi, dan Komunikasi

*Tourism, Transportation,
and Communication*



100 %

**Persentase Desa/Kelurahan Terdapat Kios Minyak
Kecamatan Petak Malai Tahun 2020**

*Percentage of Villages that have oil Stall in
Petak Malai Subdistrict in 2020*

PENJELASAN TEKNIS

TECHNICAL NOTES

1 **Usaha penyediaan akomodasi** adalah usaha yang menyediakan pelayanan penginapan yang dapat dilengkapi dengan pelayanan pariwisata lainnya. Usaha penyediaan akomodasi dapat berupa hotel, vila, pondok wisata, bumi perkemahan, persinggahan karavan, dan akomodasi lainnya yang digunakan untuk tujuan pariwisata.

2 **Hotel** adalah penyediaan akomodasi secara harian berupa kamar-kamar di dalam satu bangunan yang dapat dilengkapi dengan jasa pelayanan makan dan minum, kegiatan hiburan dan atau fasilitas lainnya. Hotel terdiri dari hotel berbintang dan hotel non-bintang.

3 **Hotel bintang** adalah usaha penyediaan jasa pelayanan penginapan, makan minum serta jasa lainnya bagi umum dengan menggunakan sebagian atau seluruh bangunan. Usaha ini dikelola secara komersial serta memenuhi ketentuan persyaratan sebagai hotel bintang (termasuk berlian) yang ditetapkan dalam surat keputusan instansi yang membinanya. Misalnya hotel bintang lima, hotel bintang empat dan seterusnya.

1 **The business of providing accommodation** is a business that provides specialty services that can be equipped with other tourism services. It includes hotel, villa, cottage, camping, caravan stop, and other accommodation that are used for tourism purposes.

2 **Hotel** is a daily supply of accommodation rooms within a building which can be equipped with eating and drinking services, entertainment activities and/or other facilities. Hotel consists of a classified hotel and a non-classified hotel.

3 **A star hotel is the business of providing an accommodation, eating and drinking as well as other services for the public by using a building or a part of a building. It is managed commercially and meets specified requirements as a star hotel (including diamonds) set forth in the decree of fostering agency. For example, five star hotel, four star hotel, and so on.**

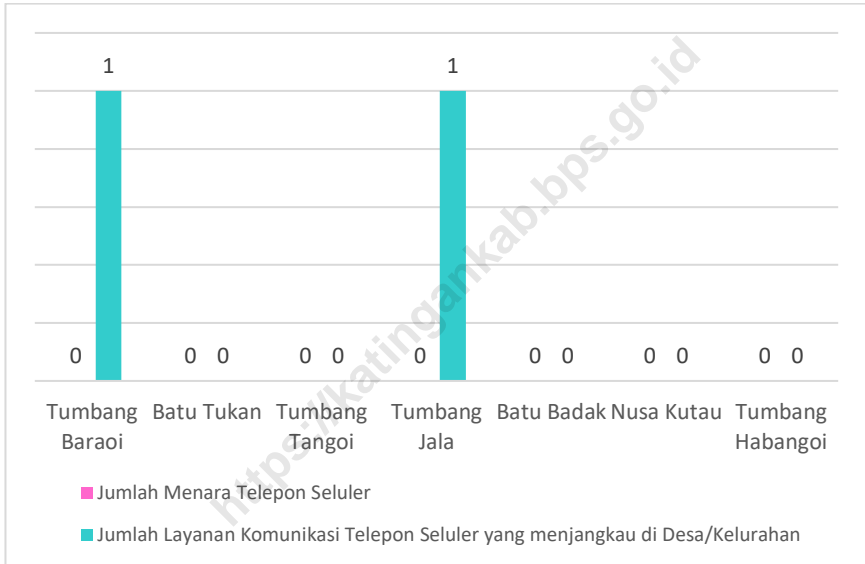
- 4 **Kendaraan bermotor** adalah setiap kendaraan yang digerakkan oleh peralatan teknik yang ada pada kendaraan tersebut, biasanya digunakan untuk angkutan orang atau barang di atas jalan raya selain kendaraan yang berjalan di atas rel. Kendaraan bermotor yang dicatat adalah semua jenis kendaraan kecuali kendaraan bermotor TNI/Polri dan Korps Diplomatik.
- 5 **Telekomunikasi** adalah setiap pemancaran, pengiriman dan atau penerimaan dari setiap informasi dalam bentuk tanda-tanda, isyarat, tulisan, gambar, suara dan bunyi melalui sistem kawat, optik, radio atau sistem elektromagnetik lainnya.
- 6 **Jaringan telekomunikasi** adalah rangkaian perangkat telekomunikasi dan kelengkapannya yang digunakan dalam bertelekomunikasi.
- 7 **Internet** adalah sebuah jaringan komputer publik di seluruh dunia. Internet menyediakan akses ke sejumlah layanan komunikasi termasuk World Wide Web dan membawa email, berita, hiburan dan file data.
- 4 **Motor vehicles** are any kind of vehicles motorized by machine set up in those vehicles, they are usually used for transporting peoples or goods on roads except vehicles moving along a railway line. The data cover all kinds of motor vehicles except those belong to Indonesia Army Force Indonesian State Police and Diplomatic Corps.
- 5 **Telecommunication** includes every transmitting, delivering and or receiving from every information of marking, signal, article, picture, sound and voice through strand of wire system, optic, radio or other electromagnetic system.
- 6 **Telecommunication** includes every transmitting, delivering and or receiving from every information of marking, signal, article, picture, sound and voice through strand of wire system, optic, radio or other electromagnetic system.
- 7 **The internet** is a worldwide public computer network. It provides access to a number of communication services including the World Wide Web and carries e-mail, news, entertainment and data files.

ULASAN	DESCRIPTION
<p>Akses dari satu desa ke desa lain di Kecamatan Petak Malai dapat ditempuh melalui jalur darat dan sungai. Jalur darat hanya dapat di lalui melalui jalan main road perusahaan kayu yang ada di Kecamatan Petak Malai. Waktu tempuh tercepat dari desa ke ibukota kecamatan adalah +/- 1 jam dan terlama adalah 3 jam. Sedangkan waktu tempuh dari ibukota kecamatan ke ibukota kabupaten adalah 6 jam.</p>	<p><i>Access from one village to another in Petak Malai District can be reached by land and river. Land routes can only be traversed through the main road of timber companies in Petak Malai District. The fastest travel time from the village to the sub-district capital is +/- 1 hour and the longest is 3 hours. While the travel time from the sub-district capital to the district capital is 6 hours.</i></p>
<p>Di Kecamatan Petak Malai masih belum mempunyai tempat penginapan berupa losmen, maupun hotel. Dari segi sarana penunjang kelistrikan dan telekomunikasi, Kecamatan Petak Malai masih belum ada jaringan sinyal seluler.</p>	<p><i>In Petak Malai Subdistrict still has no lodging place in the form of inns and hotels. In terms of electricity and telecommunications supporting facilities, Petak Malai Subdistrict still has no electricity from PLN and there is also no cellular signal network.</i></p>

Gambar
Figure 6

Jumlah Menara dan Operator Layanan Komunikasi Telepon Seluler Menurut Desa di Kecamatan Petak Malai, 2020

Number of Towers and Cellular Telephone Communication Service Operators by Village in Petak Malai, 2020



Sumber : BPS, Pendataan Potensi Desa (Podes)

Source: BPS- Statistics Indonesia, Village Potential Data Collection

6.1 Pariwisata/*Tourism*

Tabel **Jumlah Rumah Makan dan Warung Makan di Kecamatan Petak Malai, 2018-2020**
6.1.1 *Number of Restaurants and Food Stalls in Petak Malai Subdistrict, 2020*
Table

Desa/Kelurahan		2018	2019	2020
<i>Village/Kelurahan</i>				
(1)		(2)	(3)	(4)
1	Tumbang Baraoi	-	-	-
2	Batu Tukan	-	-	-
3	Tumbang Tangoi	-	-	-
4	Tumbang Jala	-	-	-
5	Batu Badak	-	-	-
6	Nusa Kutau	-	-	-
7	Tumbang Habangoi	-	-	-

Sumber/Source : BPS, Pendataan Potensi Desa (Podes)/ *BPS-Statistics Indonesia, Village Potential Data Collection*

Tabel **Keberadaan Sanggar Kesenian di Kecamatan Petak**
Table **Malai, 2020**
6.1.3 *Availability of of Art Studio in Petak Malai Subdistrict,*
 2020

Desa/Kelurahan		Sanggar Seni
<i>Village/Kelurahan</i>		
	(1)	(2)
1	Tumbang Baraoi	Tidak Ada
2	Batu Tukan	Tidak Ada
3	Tumbang Tangoi	Tidak Ada
4	Tumbang Jala	Tidak Ada
5	Batu Badak	Tidak Ada
6	Nusa Kutau	Tidak Ada
7	Tumbang Habangoi	Tidak Ada

Sumber/Source : Kantor Desa Se-Kecamatan Petak Malai/*Village Offices in Petak Malai Subdistrict*

Banyaknya Desa/Kelurahan yang Memiliki Kelompok Kegiatan Olahraga Menurut Jenis Olahraga dan Ketersediaan Fasilitas/Lapangan Olahraga di Kecamatan Petak Malai, 2020

Tabel 6.1.4
Table

Number of Villages/Kelurahan That Have Sports Activity Groups According to Sports Types and Availability of Sports Facilities/Fields in Petak Malai Subdistrict, 2020

Desa/Kelurahan <i>Village/Kelurahan</i>	Kondisi Fasilitas/Lapangan Olahraga			Tidak Ada Fasilitas/Lapangan Olahraga
	Baik	Rusak Sedang	Rusak Parah	
(1)	(2)	(3)	(4)	(5)
1 Sepak Bola	-	2	-	5
2 Bola Voli	5	2	-	-
3 Bulu Tangkis	-	1	-	6
4 Bola Basket	-	-	-	7
5 Tenis Lapangan	-	-	-	7
6 Tenis Meja	1	1	-	5
7 Futsal	-	-	-	7
8 Renang	-	-	-	7
9 Bela Diri (Pencak Silat, Karate, dll)	-	-	-	7
10 Bilyard	1	-	-	6
Pusat Kebugaran	-	-	-	7
11 (senam, fitness, aerobic, dll)	-	-	-	-
12 Lainnya	-	-	-	7

Sumber/Source : BPS, Pendataan Potensi Desa (Podes)/ BPS-Statistics Indonesia, Village Potential Data Collection

6.2 Transportation/Transportation

Sarana Transportasi Antar Desa/Kelurahan Menurut Desa/Kelurahan di Kecamatan Petak Malai, 2020

Tabel

Table 6.2.1 *Inter-Village/Kelurahan Transportation Facilities According to Villages/Kelurahan in Petak Malai Subdistrict, 2020*

	Desa/Kelurahan <i>Village/Kelurahan</i>	Jenis Transportasi Keberadaan Angkutan Umum	
	(1)	(2)	(3)
1	Tumbang Baraoi	Darat	Ada, tanpa trayek tetap
2	Batu Tukan	Darat dan Air	Tidak ada angkutan umum
3	Tumbang Tangoi	Darat	Ada, tanpa trayek tetap
4	Tumbang Jala	Darat dan Air	Ada, tanpa trayek tetap
5	Batu Badak	Darat	Tidak ada angkutan umum
6	Nusa Kutau	Darat	Ada, tanpa trayek tetap
7	Tumbang Habangoi	Darat	Ada, tanpa trayek tetap

Sumber/Source : BPS, Pendataan Potensi Desa (Podes)/ *BPS-Statistics Indonesia, Village Potential Data Collection*

Tabel 6.2.2 **Kondisi Jalan Darat Antar Desa/Kelurahan Menurut Desa/Kelurahan di Kecamatan Petak Malai, 2020**
Land Road Conditions between Villages/Kelurahan by Village/kelurahan in Petak Malai Subdistrict, 2020

	Desa/Kelurahan <i>Village/Kelurahan</i>	Jenis Permukaan Jalan	Dapat Dilalui Kendaraan Roda 4 Atau Lebih
	(1)	(2)	(3)
1	Tumbang Baraoi	Tanah	Sepanjang tahun kecuali saat kondisi tertentu
2	Batu Tukan	Tanah	Sepanjang tahun kecuali saat kondisi tertentu
3	Tumbang Tangoi	Tanah	Sepanjang tahun kecuali saat kondisi tertentu
4	Tumbang Jala	Tanah	Sepanjang tahun kecuali saat kondisi tertentu
5	Batu Badak	Tanah	Sepanjang tahun kecuali saat kondisi tertentu
6	Nusa Kutau	Tanah	Sepanjang tahun kecuali saat kondisi tertentu
7	Tumbang Habangoi	Tanah	Sepanjang tahun kecuali saat kondisi tertentu

Sumber/Source : BPS, Pendataan Potensi Desa (Podes)/ *BPS-Statistics Indonesia, Village Potential Data Collection*

Tabel**Keberadaan Bengkel di Kecamatan Petak Malai, 2020**

Table 6.2.3 Availability of Motor Vehicle Workshop at Petak Malai Subdistrict, 2020

	Desa/Kelurahan <i>Village/Kelurahan</i>	Sepeda	Sepeda Motor	Mobil
	(1)	(2)	(3)	(4)
1	Tumbang Baraoi	Tidak Ada	Tidak Ada	Tidak Ada
2	Batu Tukan	Tidak Ada	Tidak Ada	Tidak Ada
3	Tumbang Tangoi	Tidak Ada	Tidak Ada	Tidak Ada
4	Tumbang Jala	Tidak Ada	Tidak Ada	Tidak Ada
5	Batu Badak	Tidak Ada	Tidak Ada	Tidak Ada
6	Nusa Kutau	Tidak Ada	Tidak Ada	Tidak Ada
7	Tumbang Habangoi	Tidak Ada	Tidak Ada	Tidak Ada

Sumber/Source : Kantor Desa Se-Kecamatan Petak Malai/*Village Offices in Petak Malai Subdistrict*

6.3 Komunikasi/Communication

Jumlah Menara dan Operator Layanan Komunikasi Telepon Seluler Serta Kondisi Sinyal Telepon Seluler Menurut Desa/Kelurahan di Kecamatan Petak Malai, 2020

Tabel
Table **6.3.1**

Number of Towers and Cellular Telephone Communication Service Operators and Cellular Phone Signal Conditions by Village/Kelurahan in Petak Malai Subdistrict, 2020

Desa/Kelurahan <i>Village/Kelurahan</i>	Jumlah Menara Telepon Seluler	Jumlah Layanan Kumunikasi Telepon Seluler yang menjangkau di Desa/Kelurahan	Kondisi Sinyal Telepon Seluler Sebagian Besar Wilayah Desa/Kelurahan
(1)	(2)	(3)	(4)
1 Tumbang Baraoi	-	1	Tidak Ada
2 Batu Tukan	-	-	Tidak Ada
3 Tumbang Tangoi	-	-	Tidak Ada
4 Tumbang Jala	-	1	Lemah
5 Batu Badak	-	-	Tidak Ada
6 Nusa Kutau	-	-	Tidak Ada
7 Tumbang Habangoi	-	-	Tidak Ada

Sumber/Source : BPS, Pendataan Potensi Desa (Podes)/ BPS-Statistics Indonesia, Village Potential Data Collection

Tabel 6.3.2 **Keberadaan Kantor Pos/Pos Pembantu/Rumah Pos dan Perusahaan/Agen Jasa Ekspedisi Swasta Menurut Desa/Kelurahan di Kecamatan Petak Malai, 2020**
The existence of post offices / auxiliary posts / post houses and companies / private courier service agents according to villages/kelurahan in Petak Malai subdistrict, 2020

	Desa/Kelurahan <i>Village/Kelurahan</i>	Kantor Pos/Pos Pembantu/Rumah Pos	Perusahaan/Agen Jasa Ekspedisi Swasta
	(1)	(2)	(3)
1	Tumbang Baraoi	Tidak Ada	Tidak Ada
2	Batu Tukan	Tidak Ada	Tidak Ada
3	Tumbang Tangoi	Tidak Ada	Tidak Ada
4	Tumbang Jala	Tidak Ada	Tidak Ada
5	Batu Badak	Tidak Ada	Tidak Ada
6	Nusa Kutau	Tidak Ada	Tidak Ada
7	Tumbang Habangoi	Tidak Ada	Tidak Ada

Sumber/Source : BPS, Pendataan Potensi Desa (Podes)/ *BPS-Statistics Indonesia, Village Potential Data Collection*



Sensus
Penduduk
2020

DATA

MENCERDASKAN BANGSA

— *Enlighten The Nation* —

<https://katingankab.bps.go.id>



**BADAN PUSAT STATISTIK
KABUPATEN KATINGAN
BPS-Statistic Of Katingan Regency**

Jl. A. Yani Kompleks Perkantoran Kereng Humbang
Kel. Kasongan Lama, Kec. Katingan Hilir
Kab. Katingan, 74411
Homepage : katingankab.bps.go.id E-mail : bps6209@bps.go.id

