



ISSN : 2087.6033
No. Publikasi : 3403030.10.04

KECAMATAN SAPTOSARI
Saptosari District
in Figures
2010



Badan Pusat Statistik Kabupaten Gunungkidul
BPS - Statistics of Gunungkidul Regency

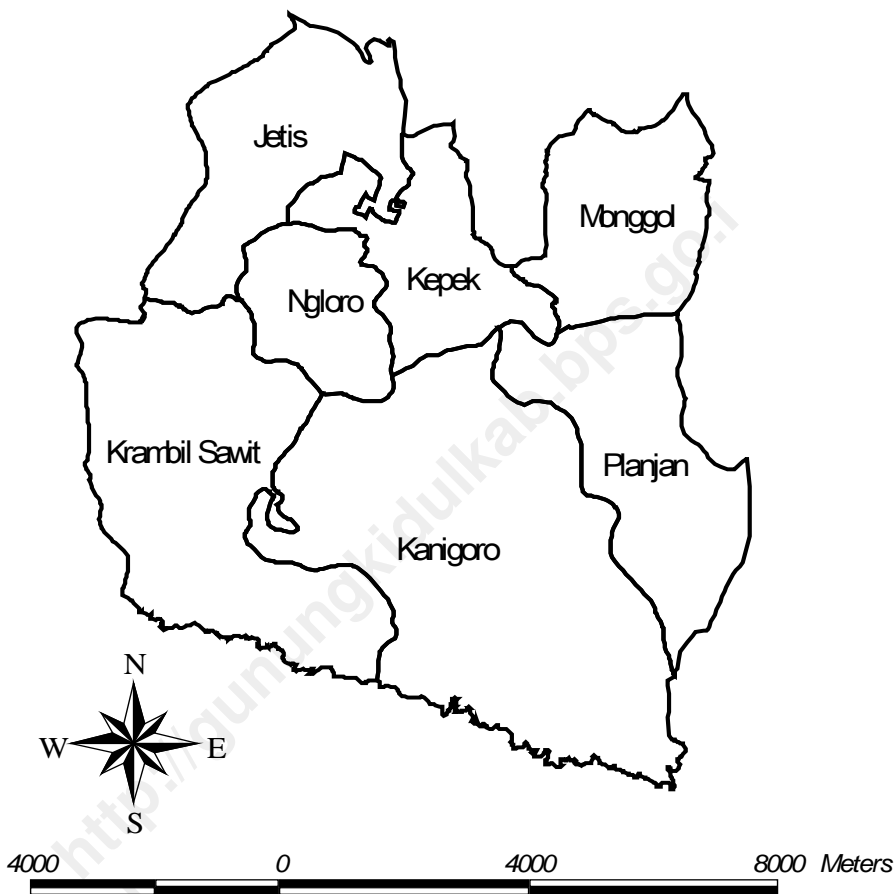
KECAMATAN SAPTOSARI
DALAM ANGKA
Saptosari District in Figures
2010

ISSN	: 2087.6033
No Publikasi	: 3403030.10.04
Catalog BPS	: 1102001.3403030
Ukuran Buku	: 165 x 210 mm
Jumlah Halaman	: xii + 60 Halaman
Naskah	: KSK Kec. Saptosari
Penyunting	: KSK Kec. Saptosari
Gambar Kulit	: KSK Kec. Saptosari
Diterbitkan Oleh	: KSK Kec. Saptosari

Boleh dikutip dengan menyebutkan sumbernya

PETA KECAMATAN SAPTOSARI

Map of Saptosari District



LAMBANG KABUPATEN GUNUNGKIDUL
Symbol of Gunungkidul Regency



GUNUNGKIDUL
HANDAYANI

SK Bupati Gunungkidul Nomor 198/188.45/1990
Tanggal 19 Desember 1990

H IJAU
A AMAN
N ORMATIF
D INAMIS
A AMAL
Y AKIN
A SAH, ASIH, ASUH
N ILAI TAMBAH
I NDAH

SAMBUTAN CAMAT SAPTOSARI

Kita panjatkan puji dan syukur kehadiran Tuhan Yang Maha Esa atas segala limpahan rahmat dan hidayah-Nya. Sehingga buku **Kecamatan Saptosari Dalam Angka 2010** ini telah dapat diterbitkan.

Kita sadari bersama bahwa peranan data dalam buku **Kecamatan Dalam Angka 2010** sangat penting artinya guna menunjang keberhasilan pembangunan yang kita laksanakan dewasa ini baik sebagai bahan perencanaan, pengendalian maupun mengevaluasi hasil pembangunan itu sendiri.

Untuk itu kita harapkan kepada semua pihak baik dinas instansi, badan perorangan dan lainnya untuk dapat memanfaatkan buku ini sebagai pedoman dalam melaksanakan tugasnya masing-masing.

Kepada semua pihak yang telah membantu dalam penerbitan buku ini kami sampaikan terima kasih.

Saptosari, Desember 2010

Camat,

Mujiyono,S.Sos
NIP. 490019266

KATA PENGANTAR

Kami panjatkan puji syukur kepada Allah SWT yang telah melimpahkan rahmat dan hidayah-Nya, sehingga buku **Kecamatan Saptosari Dalam Angka 2010** telah dapat diterbitkan.

Kami ucapkan banyak terima kasih kepada semua pihak yang telah membantu sehingga kami dapat menyusun buku **Kecamatan Saptosari Dalam Angka 2010** ini dengan lancar. Bantuan dan partisipasi dari berbagai pihak untuk penerbitan buku sejenis pada tahun berikutnya masih sangat kami harapkan.

Dalam buku ini tentunya masih banyak sekali dijumpai kekurangan-kekurangan, baik secara kualitas maupun kuantitas. Namun begitu kami sangat berharap keberadaan buku ini dapat lebih mendorong kegairahan kita dalam perstatistikan Kecamatan Saptosari pada khususnya dan dapat menunjang derap langkah lajunya pembangunan nasional pada umumnya.

Bimbingan, petunjuk, saran serta kritik dalam rangka perbaikan buku berikutnya akan kami terima dengan senang hati.

Saptosari, Desember 2010

Koordinator Statistik
Kecamatan Saptosari

FIRMANSYAH
NIP. 340016671

Daftar Isi /
List of Contents

	Halaman Pages
Halaman Sampul / <i>Cover Page</i>	i
Peta Kecamatan Saptosari/ <i>Map of Saptosari District</i>	ii
Lambang Kabupaten Gunungkidul/ <i>Symbol of Gunungkidul Regency</i>	iii
Sambutan Camat Saptosari	iv
Kata Pengantar Koordinator Statistik Kecamatan Saptosari	v
Daftar Isi / <i>List of Contents</i>	vi
Daftar Tabel / <i>List of Tables</i>	vii – xi
Daftar Grafik / <i>List of Graph</i>	xii

Bab / Chapter

Bab I	Geografi / <i>Geography</i>	1 – 5
Bab II	Pemerintahan / <i>Government</i>	6– 15
Bab III	Kependudukan / <i>Populations</i>	16 – 31
Bab IV	Pendidikan / <i>Educations</i>	32 – 37
Bab V	Sosial Budaya / <i>Social dan Culture</i>	38 – 43
Bab VI	Pertanian / <i>Agriculture</i>	44 – 52
Bab VII	Perhubungan dan Pariwisata / <i>Transportation and Tourism</i>	53 – 57
Bab VIII	Keuangan / <i>Finance</i>	58 – 60

**Daftar Tabel /
List of Tables**

Halaman
Pages

Bab/Chapter I : Geografi / Geography

1.1.	Jarak Masing-masing Desa ke Kantor Kecamatan di Kecamatan Saptosari <i>Distance from each Villages to District Office in Saptosari District 2009..</i>	3
1.2.	Luas Desa dan Persentase Luas Desa di Kecamatan Saptosari <i>Area of villages and The Percentages in Saptosari District 2009</i>	4
1.3	Luas Desa Dirinci menurut Penggunaan Lahan di Kecamatan Saptosari <i>Area of villages by Utilization in Saptosari District 2009</i>	5

Bab/Chapter II : Pemerintahan / Government

2.1	Jumlah Dusun, RW, RT di Kecamatan Saptosari <i>Number of Sub Villages, Administrative unit at The Next to Lowest Level in City, Neighborhood Association in Saptosari District 2009.....</i>	8
2.2	Pembagian Desa menurut Klasifikasi di Kecamatan Saptosari/ <i>Divide of Villages by Classification Status in Saptosari District 2009.....</i>	9
2.3	Jumlah Aparat Pemerintahan Desa di Kecamatan Saptosari / <i>Number of Villages Government Employee in Saptosari District 2009.....</i>	10
2.4	Nama Kepala Desa menurut Umur & Pendidikan Terakhir di Kec. Saptosari <i>Names of Villages Headmen by Age and Education in Saptosari District 2009</i>	11
2.5	Banyaknya Hansip, Wanra, Kamra per Desa di Kecamatan Saptosari/ <i>Number of Civilian Defense Units, People Militia, People Security by Villages in Saptosari District 2009.....</i>	12
2.6	Banyaknya Perolehan Suara Pemilu 2009 DPR Pusat per Desa di Kec. Saptosari <i>Number of Majority Vote at General Election for Legislative Assembly by Villages in Saptosari District 2009.....</i>	13

2.7	Banyaknya Perolehan Suara Pemilu 2009 DPR Provinsi per Desa di Kecamatan Saptosari / <i>Number of Majority Vote at General Election for Assembly at Provincial by Villages in Saptosari District 2009</i>	14
2.8	Banyaknya Perolehan Suara Pemilu 2009 DPR Kabupaten per Desa di Kecamatan Saptosari / <i>Number of Majority Vote at General Election for Assembly at Regencial by Villages in Saptosari District 2009</i>	15
Bab/Chapter III : Kependudukan / Populations		
3.1	Banyaknya Rumah Tangga menurut Jenis Kelamin KRT di Kecamatan Saptosari/ <i>Number of Household by Household Head Sex in Saptosari District 2009</i>	17
3.2	Banyaknya Penduduk menurut Jenis Kelamin di Kecamatan Saptosari / <i>Number of Population by Sex in Saptosari District 2009</i>	18
3.3	Banyaknya Penduduk Dewasa dan Anak-anak di Kecamatan Saptosari / <i>Number of Adult and Children Population in Saptosari District 2009</i>	19
3.4	Banyaknya Penduduk Dewasa dan Anak-anak menurut Jenis Kelamin di Kecamatan Saptosari/ <i>Number of Adults and Children Population by Sex in Saptosari District 2009</i>	20
3.5	Banyaknya Penduduk menurut Kewarganegaraan di Kecamatan Saptosari / <i>Number of Population by Citizenship in Saptosari District 2009</i>	21
3.6	Banyaknya Penduduk, Rumah Tangga dan Rata-rata Jiwa per Rumah Tangga di Kecamatan Saptosari / <i>Number of Population, Household and Average Person of Household in Saptosari District 2009</i>	22
3.7	Banyaknya Dusun, Penduduk dan Rata-rata Jiwa per Dusun di Kecamatan Saptosari / <i>Number of Sub Village, Population and Average Person of Sub Village in Saptosari District 2009</i>	23
3.8	Banyaknya Penduduk menurut Jenis Kelamin dan Sex Ratio di Kecamatan Saptosari / <i>Number of Population by Sex and Sex Ratio in Saptosari District 2009</i>	24
3.9	Banyaknya Penduduk Lahir Dan Datang Menurut jenis kelamin di kecamatan saptosari/ <i>Number of Birt Population and immigration by sex in Saptosari District 2007</i>	25

3.10	Banyaknya Penduduk Pergi dan Mati menurut Jenis Kelamin di Kecamatan Saptosari / <i>Number of Outmigration and Death Population by Sex in Saptosari District 2007</i>	26
3.11	Banyaknya Transmigran menurut Kepala Keluarga di Kecamatan Saptosari / <i>Number of Transmigrants by Head of Household in Saptosari District 2009</i>	27
3.12	Banyaknya Pasangan Usia Subur menurut Desa di Kecamatan Saptosari / <i>Number of Wagered Age Fertile by Villages in Saptosari District 2006 - 2009</i>	28
3.13	Banyaknya Akseptor KB Aktif Mandiri menurut Penggunaan Alat Kontrasepsi di Kecamatan Saptosari / <i>Number of Contraception Acceptors by Contraception Method in Saptosari District 2009</i>	29
3.14	Banyaknya Kepala Keluarga menurut Tahapan Keluarga di Kecamatan Saptosari/ <i>Number of Family by Family Stage in Saptosari District 2009</i> ..	30

Bab/Chapter IV : Pendidikan / Educations

4.1	Banyaknya Sekolah di lingkungan Dinas Pendidikan menurut Status Sekolah dan Desa di Kecamatan Saptosari / <i>Number of Schools in Education Services Area by Status and Villages in Saptosari District 2008/2009</i>	33
4.2	Banyaknya Guru dan Murid Sekolah Dasar Negeri menurut Jenis Kelamin di Kecamatan Saptosari / <i>Number of Teachers and Pupils of State Primary School by Sex in Saptosari District 2008/2009</i>	34
4.3	Banyaknya Guru dan Murid Sekolah Dasar Swasta menurut Jenis Kelamin di Kecamatan Saptosari / <i>Number of Teachers and Pupils of Private Primary School by Sex in Saptosari District 2008/2009</i>	35
4.4	Banyaknya Guru dan Murid SLTP Negeri menurut Jenis Kelamin di Kecamatan Saptosari / <i>Number of Teachers and Pupils of State Junior High School by Sex in Saptosari District 2008/2009</i>	36
4.5	Banyaknya Guru dan Murid SLTP Swasta menurut Jenis Kelamin di Kecamatan Saptosari / <i>Number of Teachers and Pupils of Private Junior High School by Sex in Saptosari District 2008/2009</i>	37

Bab/Chapter V : Sosial Budaya / Social dan Culture

5.1	Banyaknya Penyandang Cacat menurut Jenisnya di Kecamatan Saptosari / <i>Number of Handicapped by Type in Saptosari District 2008</i>	39
5.2	Banyaknya Sarana Kesehatan menurut Jenisnya di Kecamatan Saptosari / <i>Number of Health Facility by Type in Saptosari District 2009</i>	40
5.3	Banyaknya Tenaga Medis menurut Jenisnya di Kecamatan Saptosari / <i>Number of Medical Labourer by Type in Saptosari District 2009</i>	41
5.4	Hasil Imunisasi menurut Jenisnya di Kecamatan Saptosari / <i>Imunisation Proceeds by Type in Saptosari District 2008</i>	42

Bab/Chapter VI : Pertanian / Agriculture

6.1	Luas Panen, Produksi dan Rata-rata Produksi Padi Ladang menurut Desa di Kecamatan Saptosari / <i>Harvested Area, Production and Average of Dryland Paddy Production by Villages in Saptosari District 2009</i>	45
6.2	Luas Panen, Produksi dan Rata-rata Produksi Jagung menurut Desa di Kecamatan Saptosari / <i>Harvested Area, Production and Average of Corn Production by Villages in Saptosari District 2009</i>	46
6.3	Luas Panen, Produksi dan Rata-rata Produksi Ketela Pohon menurut Desa di Kecamatan Saptosari / <i>Harvested Area, Production and Average of Cassava Production by Villages in Saptosari District 2009</i>	47
6.4	Luas Panen, Produksi dan Rata-rata Produksi Kacang Tanah menurut Desa di Kecamatan Saptosari / <i>Harvested Area, Production and Average of Peanuts Production by Villages in Saptosari District 2009</i>	48
6.5	Luas Panen, Produksi dan Rata-rata Produksi Kedelai dan Ketela Rambut di Kecamatan Saptosari / <i>Harvested Area, Production and Average of Soyabeans and Sweat Potatoes in Saptosari District 2009</i>	49
6.6	Banyaknya Populasi Ternak Besar menurut Jenisnya di Kecamatan Saptosari / <i>Number of Big Cattle Population by Tipe in Saptosari District 2009</i>	50

6.7	Banyaknya Populasi Ternak Kecil menurut Jenisnya di Kecamatan Saptosari / <i>Number of Small Cattle Population by Tipe in Saptosari District 2009</i>	51
6.8	Banyaknya Populasi Unggas menurut Jenisnya di Kecamatan Saptosari / <i>Number of Poultry Population by Tipe in Saptosari District 2009</i>	52

Bab/Chapter VII : Perhubungan dan Pariwisata / *Transportation and Tourism*

7.1	Banyaknya Kendaraan Bermotor menurut Jenisnya di Kecamatan Saptosari <i>Number of Motorized Vehicles by Tipe in Saptosari District 2008</i>	54
7.2	Panjang Jalan menurut Jenisnya di Kecamatan Saptosari <i>Length of Roads byType in Saptosari District 2009</i>	55
7.3	Banyaknya Tempat Wisata menurut Desa di Kecamatan Saptosari <i>Number of Tourism Resort by Villages in Saptosari District 2009</i>	56
7.4	Banyaknya Alat Komunikasi menurut Jenisnya di Kecamatan Saptosari <i>Number of Communication Tools by Types in Saptosari District 2008</i>	57

Bab/Chapter VIII : Keuangan / *Finance*

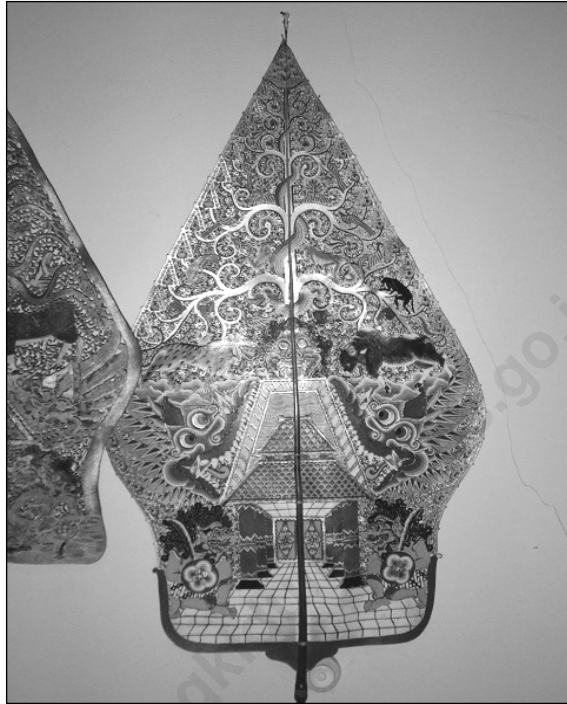
8.1	Banyaknya Pasar, Toko, Kios dan Warung menurut Desa di Kecamatan Saptosari <i>Number of Market, Shop, Stall, and Small Shop by Villages in Saptosari District 2008</i>	59
8.2	Banyaknya Koperasi menurut Desa di Kecamatan Saptosari <i>Number of Cooperation by Villages in Saptosari District 2009</i>	60

**Daftar Grafik/
List of Graphs**

Halaman
Pages

01	Luas Desa di Kecamatan Saptosari Kabupaten Gunungkidul <i>Villages Area in Saptosari District Gunungkidul Regency 2009</i>	2
02	Jumlah Dusun per Desa di Kecamatan Saptosari Kabupaten Gunungkidul <i>Number of Sub Villages by Villages in Saptosari District Gunungkidul Regency 2009</i>	7

<http://gunungkidulkab.bps.go.id>



Gunungan/Kayon

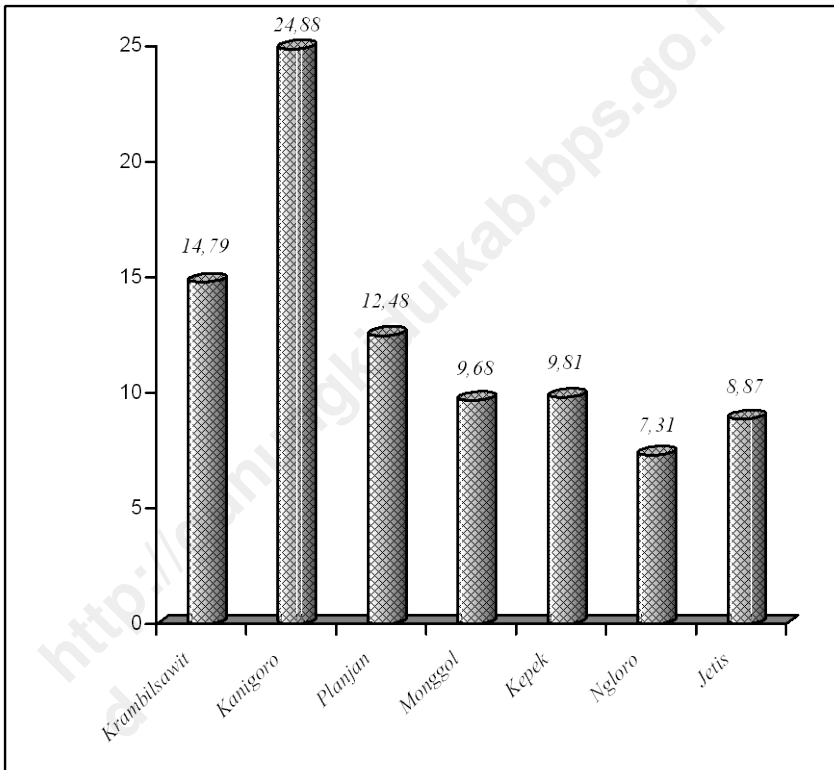
I

GEOGRAFI

GEOGRAPHICAL

Grafik / Graph : 01
Luas Desa di Kecamatan Saptosari, Kabupaten Gunungkidul
Villages Area in Saptosari District, Gunungkidul Regency
2009

(Km²)



Tabel /Table : 1.1

Jarak Masing-masing Desa ke Kantor Kecamatan di Kecamatan Saptosari
Distance from each Villages to District Office in Saptosari District

2009

Desa Villages	Jarak / Distance (Km)
(1)	(2)
1. Krambil Sawit	8,30
2. Kanigoro	5,70
3. Planjan	8,00
4. Monggol	3,40
5. Kepek	1,80
6. Ngloro	5,40
7. Jetis	3,50

Sumber Data : Kantor Kecamatan Saptosari Kabupaten Gunungkidul
Source : Saptosari District Office of Gunungkidul Regency

Tabel /Table : 1.2

Luas Desa dan Persentase Luas Desa di Kecamatan Saptosari
Area of villages and The Percentages in Saptosari District

2009

Desa <i>Villages</i>	Luas Desa <i>Villages Area</i> (<i>Km²</i>)	Persentase Luas Desa Terhadap Luas Kecamatan <i>Percentage of Villages</i> <i>Area from District</i>
(1)	(2)	(3)
1. Krambil Sawit	14,79	16,85
2. Kanigoro	24,88	28,33
3. Planjan	12,48	14,21
4. Monggol	9,68	11,02
5. Kepek	9,81	11,17
6. Ngloro	7,32	8,32
7. Jetis	8,87	10,10
Kecamatan Saptosari <i>Saptosari District</i>	2009	87,83
	2008	87,83

Sumber Data : Kantor Kecamatan Saptosari Kabupaten Gunungkidul
 Source : *Saptosari District Office of Gunungkidul Regency*

Tabel /Table : 1.3

Luas Desa Dirinci menurut Penggunaan Lahan di Kecamatan Saptosari
Area of villages and The Percentages Saptosari District
 (Ha)

2009

Desa <i>Villages</i>	Tanah Sawah <i>Wetland</i>	Tanah Kering <i>Dryland</i>	Bangu- nan <i>Building</i>	Hutan Rakyat <i>Public Forest</i>	Hutan Negara <i>Country Forest</i>	Lainnya <i>Others</i>	Jumlah/ <i>Total</i>
(1)	(2)	(3)	(4)	(5)	(6)	(7)	(8)
1. Krambil Sawit	-	1 278	79	62	-	60	14,79
2. Kanigoro	-	1 980	101	387	-	20	24,88
3. Planjan	-	874	288	24	-	62	12,48
4. Monggol	-	651	121	160	-	36	9,68
5. Kepek	-	813	108	46	-	14	9,81
6. Ngloro	-	635	54	4	-	38	7,32
7. Jetis	-	719	11	72	-	15	8,87
Jumlah <i>Total</i>	2009	6 950	832	755	-	245	87,83
	2008	6 950	832	755	-	245	87,83

Sumber Data : Kantor Kecamatan Saptosari Kabupaten Gunungkidul
 Source : Saptosari District Office of Gunungkidul Regency



Yudhistira

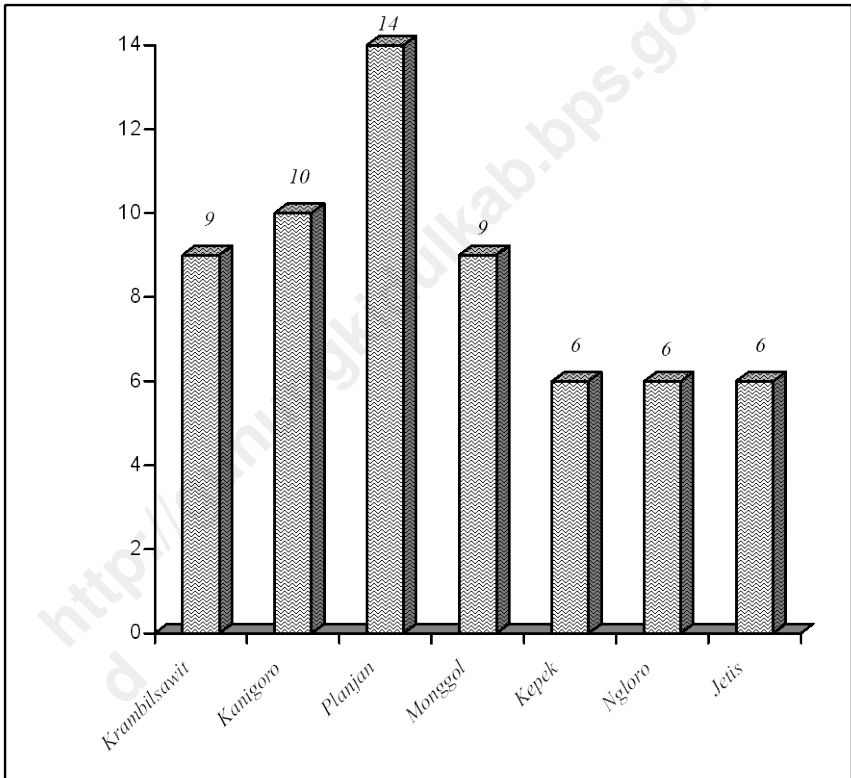
II

PEMERINTAHAN

GOVERNMENT

Grafik / Graph : 02
Jumlah Dusun per Desa di Kecamatan Saptosari Kab. Gunungkidul
*Number of Sub Villages by Villages in Saptosari District,
Gunungkidul Regency*

2009



Tabel /Table : 2.1

Jumlah Dusun, RW, RT di Kecamatan Saptosari
*Number of Sub Villages, Administrative Unit at The Next to Lowest Level in City,
 Neighborhood Association in Saptosari District*

2009

Desa Villages	Jumlah/Total		
	Dusun Sub Villages	RW Administrative Unit at The Next to Lowest Level in City	RT Neighborhood Association
(1)	(2)	(3)	(4)
1. Krambil Sawit	9	9	43
2. Kanigoro	10	10	44
3. Planjan	14	14	64
4. Monggol	9	9	55
5. Kepek	6	6	49
6. Ngloro	6	6	27
7. Jetis	6	6	53
Jumlah Total	2009 2007	60 60	335 335

Sumber Data : Kantor Kecamatan Saptosari Kabupaten Gunungkidul
 Source : Saptosari District Office of Gunungkidul Regency

Tabel /Table : 2.2
 Pembagian Desa menurut Klasifikasi di Kecamatan Saptosari
Devide of Villages by Classification Status in Saptosari District

2009

Desa <i>Villages</i>	Klasifikasi / <i>classification</i>			
	Swadaya <i>Self supporting</i>	Swakarya <i>Self developing</i>	Swasembada <i>Self sufficient</i>	
(1)	(2)	(3)	(4)	
1. Krambil Sawit	-	1	-	
2. Kanigoro	-	1	-	
3. Planjan	-	1	-	
4. Monggol	-	1	-	
5. Kepek	-	1	-	
6. Ngloro	-	1	-	
7. Jetis	-	1	-	
Jumlah <i>Total</i>	2009	-	7	-
	2008	-	7	-

Sumber Data : Kantor Kecamatan Saptosari Kabupaten Gunungkidul
 Source : Saptosari District Office of Gunungkidul Regency

Tabel /Table : 2.3
Jumlah Aparat Pemerintahan Desa di Kecamatan Saptosari
Number of Villages Government Employee in Saptosari District

2009

Desa Villages	Kades Village Headman	Sekdes Village Secretary	Kaur Affair Headman	Pembantu Kaur Assistant Affair Headman	Kadus Sub- village Headman	Jumlah/ Total	
(1)	(2)	(3)	(4)	(5)	(6)	(7)	
1. Krambil Sawit	1	1	5	4	9	21	
2. Kanigoro	1	1	5	5	10	22	
3. Planjan	1	1	5	5	14	26	
4. Monggol	1	1	5	3	9	21	
5. Kepek	1	1	5	5	6	18	
6. Ngloro	1	1	5	5	6	18	
7. Jetis	1	1	5	5	6	13	
Jumlah Total	2009	7	7	35	35	60	144
	2008	7	7	35	35	60	144

Sumber Data : Kantor Kecamatan Saptosari Kabupaten Gunungkidul
 Source : Saptosari District Office of Gunungkidul Regency

Tabel /Table : 2.4

Nama Kepala Desa menurut Umur & Pendidikan Terakhir di Kecamatan Saptosari
Names of Villages Master by Age and Graduation in Saptosari District

2009

Desa <i>Villages</i>	Nama Kepala Desa <i>Names of Villages Master</i>	Umur <i>age</i>	Pendidikan Terakhir <i>education</i>
(1)	(2)	(3)	(4)
1. Krambil Sawit	Yusuf Sukirno	52	SLTP
2. Kanigoro	Mujiyanto	41	SMU
3. Planjan	Sri Sumartini	43	SMU
4. Monggol	Gino HS	48	SMU
5. Kepek	Mulyakno	49	D3
6. Ngloro	Mardiyono	50	SMU
7. Jetis	Wagiran	61	D2

Sumber Data : Kantor Kecamatan Saptosari Kabupaten Gunungkidul
Source : *Saptosari District Office of Gunungkidul Regency*

Tabel /Table : 2.5

Banyaknya Hansip, Wanra, Kamra per Desa di Kecamatan Saptosari
*Number of Civilian Defense Units, People Militia, People Security by Villages
 in Saptosari District*

2009

Desa Villages	Hansip <i>Civilian Defense Units</i>	Wanra <i>People Militia</i>	Kamra <i>People Security</i>	Jumlah/ <i>Total</i>
(1)	(2)	(3)	(4)	(5)
1. Krambil Sawit	52	8	8	68
2. Kanigoro	52	7	4	63
3. Planjan	48	14	6	58
4. Monggol	27	18	2	47
5. Kepek	61	22	13	96
6. Ngloro	41	13	5	59
7. Jetis	52	16	8	76
Jumlah <i>Total</i>	2009 334	98	46	468
	2008 324	98	46	468

Sumber Data : Kantor Kecamatan Saptosari Kabupaten Gunungkidul
 Source : Saptosari District Office of Gunungkidul Regency

Tabel /Table : 2.6

Banyaknya Perolehan Suara Pemilu 2009 DPR Pusat
per Desa di Kecamatan Saptosari

*Number of Majority Vote at General Election for Legislative Assembly by Villages
in Saptosari District*

2009

Desa Villages	Nama Partai Parties								Jumlah/ Total
	DEMOKRAT	PDIP	Golkar	PAN	PPRN	BARNAS	HANURA	Lainnya	
(1)	(2)	(3)	(4)	(5)	(6)	(7)	(8)	(9)	(10)
1. Krambil Sawit	476	119	685	527	100	106	251	765	3029
2. Kanigoro	780	714	187	223	155	544	160	1137	3900
3. Planjan	1010	438	269	284	46	129	56	1519	3 751
4. Monggol	401	1158	203	157	112	11	76	714	2 832
5. Kepek	543	611	500	285	279	33	62	1143	3456
6. Ngloro	602	367	190	56	40	52	36	679	2022
7. Jetis	341	424	476	227	206	25	146	1164	3009
Jumlah/Total	4153	3831	2510	1 759	938	900	787	7121	21999

Sumber Data : Kantor Kecamatan Saptosari Kabupaten Gunungkidul
Source : Saptosari District Office of Gunungkidul Regency

Tabel /Table : 2.7

Banyaknya Perolehan Suara Pemilu 2009 DPR Provinsi
per Desa di Kecamatan Saptosari

*Number of Majority Vote at General Election for Assembly at Provincial by Villages
in Saptosari District*

2009

Desa Villages	Nama Partai Parties								Jumlah/ Total
	DEMOKRAT	PDIP	Golkar	PAN	PPRN	BARNAS	HANURA	Lainnya	
(1)	(2)	(3)	(4)	(5)	(6)	(7)	(8)	(9)	(1-)
1. Krambil Sawit	1354	131	440	310	115	98	71	570	3089
2. Kanigoro	798	756	174	295	147	567	123	980	3440
3. Planjan	953	478	201	360	54	138	50	987	3221
4. Monggol	352	1037	152	295	289	10	83	335	2553
5. Kepek	523	692	352	179	529	68	54	425	2822
6. Ngloro	808	436	125	22	43	57	32	250	1773
7. Jetis	477	511	308	222	262	8	75	619	2492
Jumlah/Total	5265	4041	1762	1683	1439	946	488	3766	19390

Sumber Data : Kantor Kecamatan Saptosari Kabupaten Gunungkidul
Source : Saptosari District Office of Gunungkidul Regency

Tabel /Table : 2.8

Banyaknya Perolehan Suara Pemilu 2009 DPR Kabupaten
per Desa di Kecamatan Saptosari

*Number of Majority Vote at General Election for Assembly at Regencial by Villages
in Saptosari District*

2009

Desa Villages	Nama Partai Parties								Jumlah/ Total
	EMOKRA	PDIP	Golkar	PAN	PPRN	BARNAS	HANURA	Lainnya	
(1)	(2)	(3)	(4)	(5)	(6)	(7)	(8)	(9)	(10)
1. Krambil Sawit	320	436	877	236	425	205	101	566	3166
2. Kanigoro	738	861	151	165	213	744	175	428	3475
3. Planjan	1024	576	176	247	40	162	72	428	3355
4. Monggol	298	5106	154	129	126	8	90	269	2580
5. Kepek	694	922	423	133	550	44	70	303	3139
6. Ngloro	575	597	194	10	70	95	33	235	1809
7. Jetis	108	953	473	61	498	5	63	498	2659
Jumlah/Total	3757	9451	2448	981	1922	1263	604	2727	23153

Sumber Data : Kantor Kecamatan Saptosari Kabupaten Gunungkidul
Source : Saptosari District Office of Gunungkidul Regency



Semar

III

KEPENDUDUKAN

POPULATION

Tabel /Table : 3.1

Banyaknya Rumah Tangga menurut Jenis Kelamin KRT di Kecamatan Saptosari
Number of Household by Household Head Sex in Saptosari District

2009

Desa <i>Villages</i>	Laki-laki <i>Male</i>	Perempuan <i>Female</i>	Jumlah <i>Total</i>	
(1)	(2)	(3)	(4)	
1. Krambil Sawit	1502	203	1705	
2. Kanigoro	1612	135	1747	
3. Planjan	1436	185	1621	
4. Monggol	1035	129	1164	
5. Kepek	1194	68	1262	
6. Ngloro	639	60	699	
7. Jetis	1030	94	1124	
Jumlah <i>Total</i>	2009	8448	674	9322
	2008	8419	865	9284

Sumber Data : Profil Desa Kecamatan Saptosari Kabupaten Gunungkidul
 Source : *Village Profile of Saptosari District of Gunungkidul Regency*

Tabel /Table : 3.2

Banyaknya Penduduk menurut Jenis Kelamin di Kecamatan Saptosari
Number of Population by Sex in Saptosari District

2009

Desa <i>Villages</i>	Laki-laki <i>Male</i>	Perempuan <i>Female</i>	Jumlah <i>Total</i>	
(1)	(2)	(3)	(4)	
1. Krambil Sawit	3165	3021	6186	
2. Kanigoro	3479	3532	7011	
3. Planjan	3118	3234	6352	
4. Monggol	2495	2647	5142	
5. Kepek	3124	3074	6198	
6. Ngloro	1576	1666	3242	
7. Jetis	2478	2589	5067	
Jumlah/ <i>Total</i>	2009	19435	19763	39198
	2008	19684	19672	39356

Sumber Data : Dinas Kependudukan Kecamatan Saptosari Kabupaten Gunungkidul
Source : Population Registration of Saptosari District of Gunungkidul Regency

Tabel /Table : 3.3
Banyaknya Penduduk Dewasa dan Anak-anak
di Kecamatan Saptosari
Number of Adult and Children Population in Saptosari District

2009

Desa <i>Villages</i>	Dewasa <i>Adults</i>	Anak-anak <i>Children</i>	Jumlah <i>Total</i>
(1)	(2)	(3)	(4)
1. Krambil Sawit	4454	1732	6186
2. Kanigoro	4978	2033	7011
3. Planjan	4654	1698	6352
4. Monggol	3766	1376	5142
5. Kepek	4745	1453	6198
6. Ngloro	2334	908	3242
7. Jetis	3725	1342	5067
Jumlah <i>Total</i>	2009	28656	10542
	2008	28729	10627

Sumber Data : Registrasi Penduduk Kecamatan Saptosari Kabupaten Gunungkidul
 Source : Population Registration of Saptosari District of Gunungkidul Regency

Tabel /Table : 3.4

Banyaknya Penduduk Dewasa dan Anak-anak menurut Jenis Kelamin
di Kecamatan Saptosari
Number of Adults and Children Population by Sex in Saptosari District

2009

Desa <i>Villages</i>	Dewasa <i>Adult</i>		Anak-anak <i>Children</i>		Jumlah/ <i>Total</i>		
	Laki-laki <i>Male</i>	Perempuan <i>Female</i>	Laki-laki <i>Male</i>	Perempuan <i>Female</i>	Laki-laki <i>Male</i>	Perempuan <i>Female</i>	
(1)	(2)	(3)	(4)	(5)	(6)	(7)	
1. Krambil Sawit	2158	2296	1007	725	3165	3021	
2. Kanigoro	2621	2357	858	1175	3479	3532	
3. Planjan	1810	2844	1308	390	3118	3234	
4. Monggol	1676	2090	819	557	2495	2647	
5. Kepek	2382	2363	742	711	3124	3074	
6. Ngloro	1004	1330	572	336	1576	1666	
7. Jetis	1726	1999	752	590	2478	2589	
Jumlah <i>Total</i>	2009	13377	15279	6058	4484	19435	19763
	2008	13615	15114	6129	4498	19744	19612

Sumber Data : Registrasi Penduduk Kecamatan Saptosari Kabupaten Gunungkidul
Source : *Population Registration of Saptosari District of Gunungkidul Regency*

Tabel /Table : 3.5
 Banyaknya Penduduk menurut Kewarganegaraan
 di Kecamatan Saptosari
Number of Population by Citizenship in Saptosari District

2009

Desa <i>Villages</i>	WNI <i>Indonesian Citizen</i>	WNA <i>Foreign</i>	Jumlah/ <i>Total</i>
(1)	(2)	(3)	(4)
1. Krambil Sawit	6186	-	6186
2. Kanigoro	7011	-	7011
3. Planjan	6352	-	6352
4. Monggol	5142	-	5142
5. Kepek	6198	-	6198
6. Ngloro	3242	-	3242
7. Jetis	5067	-	5067
Jumlah <i>Total</i>	2009	-	39198
	2008	-	39356

Sumber Data : Registrasi Penduduk Kecamatan Saptosari Kabupaten Gunungkidul
 Source : *Population Registration of Saptosari District of Gunungkidul Regency*

Tabel /Table : 3.6

Banyaknya Penduduk, Rumah Tangga dan Rata-rata Jiwa per Rumah Tangga
di Kecamatan Saptosari

Number of Population, Household and Average Person of Household in Saptosari District

2009

Desa <i>Villages</i>	Penduduk <i>Population</i>	Rumah Tangga <i>Household</i>	Rata-rata Jiwa per Rumah Tangga <i>Average Person of Household</i>	
(1)	(2)	(3)	(4)	
1. Krambil Sawit	6186	1705	3,63	
2. Kanigoro	7011	1747	4,01	
3. Planjan	6352	1621	3,92	
4. Monggol	5142	1164	4,42	
5. Kepek	6198	1262	4,91	
6. Ngloro	3242	699	4,64	
7. Jetis	5067	1124	4,51	
Jumlah <i>Total</i>	2009	39198	9322	4,20
	2008	39356	9284	4,24

Sumber Data : Registrasi Penduduk Kecamatan Saptosari Kabupaten Gunungkidul
Source : *Population Registration of Saptosari District of Gunungkidul Regency*

Tabel /Table : 3.7

Banyaknya Dusun, Penduduk dan Rata-rata Jiwa per Dusun
di Kecamatan Saptosari
*Number of Sub Village, Population and Average Person of Sub Village
in Saptosari District*

2009

Desa Villages	Dusun Sub Village	Penduduk Population	Rata-rata Jiwa per Dusun Average Person of Sub Village	
(1)	(2)	(3)	(4)	
1. Krambil Sawit	9	6186	687,33	
2. Kanigoro	10	7011	701,10	
3. Planjan	14	6352	453,71	
4. Monggol	9	5142	571,33	
5. Kepek	6	6198	1033,00	
6. Ngloro	6	3242	540,33	
7. Jetis	6	5067	844,50	
Jumlah Total	2009	60	39198	653,30
	2008	60	39356	655,93

Sumber Data : Registrasi Penduduk Kecamatan Saptosari Kabupaten Gunungkidul
Source : Population Registration of Saptosari District of Gunungkidul Regency

Tabel /Table : 3.8

Banyaknya Penduduk menurut Jenis Kelamin dan Sex Ratio
di Kecamatan Saptosari

Number of Population by Sex and Sex Ratio in Saptosari District

2009

Desa <i>Villages</i>	Laki-laki <i>Male</i>	Perempuan <i>Female</i>	Jumlah <i>Total</i>	Sex Rasio <i>Sex Ratio</i>	
(1)	(2)	(3)	(4)	(5)	
1. Krambil Sawit	3165	3021	6186	104,77	
2. Kanigoro	3479	3532	7011	98,50	
3. Planjan	3118	3234	6352	96,41	
4. Monggol	2495	2647	5142	94,26	
5. Kepek	3124	3074	6198	101,63	
6. Ngloro	1576	1666	3242	94,60	
7. Jetis	2478	2589	5067	95,71	
Jumlah <i>Total</i>	2009	19435	19763	39198	98,34
	2008	19744	19612	39356	100,67

Sumber Data : Registrasi Penduduk Kecamatan Saptosari Kabupaten Gunungkidul
Source : *Population Registration of Saptosari District of Gunungkidul Regency*

Tabel /Table : 3.9

Banyaknya Penduduk Lahir dan Datang menurut Jenis Kelamin
di Kecamatan Saptosari

Number of Birth Population and Immigration by Sex in Saptosari District

2007

Desa Villages	Lahir/Birth			Datang/ Immigration			Jumlah/ Total	
	Laki- Laki Male	Perem- puan Female	Jumlah/ Total	Laki- Laki Male	Perem- puan Female	Jumlah/ Total		
(1)	(2)	(3)	(4)	(5)	(6)	(7)	(8)	
1. Krambil Sawit	15	12	27	1	1	2	29	
2. Kanigoro	4	5	9	-	-	-	9	
3. Planjan	20	25	45	-	-	-	45	
4. Monggol	7	6	13	-	-	-	13	
5. Kepek	31	35	66	2	1	3	69	
6. Ngloro	5	7	12	2	2	4	16	
7. Jetis	2	2	4	1	1	2	6	
Jumlah Total	2007	84	92	176	6	5	11	187
	2006	155	137	292	2	-	-	292

Sumber Data : Registrasi Penduduk Kecamatan Saptosari Kabupaten Gunungkidul
Source : Population Registration of Saptosari District of Gunungkidul Regency

Tabel /Table : 3.10

Banyaknya Penduduk Pergi dan Mati menurut Jenis Kelamin
di Kecamatan Saptosari

Number of Outmigration and Death Population by Sex in Saptosari District

2007

Desa Villages	Pergi/ <i>Outmigration</i>			Mati/ <i>Death</i>			Jumlah/ <i>Total</i>	
	Laki- Laki <i>Male</i>	Perem- puan <i>Female</i>	Jumlah/ <i>Total</i>	Laki- Laki <i>Male</i>	Perem- puan <i>Female</i>	Jumlah/ <i>Total</i>		
(1)	(2)	(3)	(4)	(5)	(6)	(7)	(8)	
1. Krambil Sawit	3	2	5	15	12	27	32	
2. Kanigoro	7	4	4	8	4	12	23	
3. Planjan	6	4	10	8	7	15	25	
4. Monggol	2	2	4	2	4	6	10	
5. Kepek	4	5	9	19	18	37	46	
6. Ngloro	3	2	5	3	4	7	12	
7. Jetis	3	2	5	16	14	30	35	
Jumlah <i>Total</i>	2007	28	21	49	71	63	134	183
	2006	-	-	-	51	46	97	97

Sumber Data : Registrasi Penduduk Kecamatan Saptosari Kabupaten Gunungkidul
Source : *Population Registration of Saptosari District of Gunungkidul Regency*

Tabel /Table : 3.11
Banyaknya Pasangan Usia Subur menurut Desa
di Kecamatan Saptosari
Number of Wagered Age Fertile by Villages in Saptosari District

2003-2007

Desa <i>Villages</i>	2003	2004	2005	2006	2007
(1)	(4)	(5)	(6)	(5)	(6)
1. Krambil Sawit	1 114	1 267	1 267	1 267	1 234
2. Kanigoro	1 347	1 334	1 334	1 334	1 496
3. Planjan	1 298	1 312	1312	1 312	1 337
4. Monggol	1 001	1 005	1 005	1 005	1 030
5. Kepek	1 102	1 085	1 085	1 085	1 110
6. Ngloro	677	678	678	678	712
7. Jetis	893	897	897	897	927
Jumlah Total	7 432	7 578	7 578	7 578	7 846

578

Sumber Data : PLKB Kecamatan Saptosari Kabupaten Gunungkidul

Source : *Planning Family Investigator of Saptosari District of Gunungkidul Regency*

Tabel /Table : 3.12

Perkiraan Permintaan Masyarakat dan Realisasi KB Aktif Mandiri
per Desa di Kecamatan Saptosari
*People Demand Estimate dan Realization of Contraception Acceptors
per Villages in Saptosari District*

2007

Desa Villages	PPM <i>People Demand Estimate</i>	Realisasi <i>Realization</i>	Persentase Pencapaian (%)	
(1)	(2)	(3)	(4)	
1. Krambil Sawit	917	1 006	109,71	
2. Kanigoro	909	1 036	113,97	
3. Planjan	806	995	123,45	
4. Monggol	972	836	86,00	
5. Kepek	963	880	91,38	
6. Ngloro	634	545	85,96	
7. Jetis	827	752	90,93	
Jumlah <i>Total</i>	2007	6 028	6 050	100,2
	2006	6 028	6 006	99,64

Sumber Data : PLKB Kecamatan Saptosari Kabupaten Gunungkidul

Source : *Planning Family Investigator of Saptosari District of Gunungkidul Regency*

Tabel /Table : 3.13

Banyaknya Akseptor KB Aktif Mandiri menurut Penggunaan Alat Kontrasepsi
di Kecamatan Saptosari

Number of Contraception Acceptors by Contraception Method in Saptosari District

2008

Desa <i>Villages</i>	IUD	MO	Implan <i>Implant</i>	Suntik <i>Injection</i>	Pil <i>Pill</i>	Kondom <i>Condom</i>	Lainnya <i>Others</i>	Jumlah <i>Total</i>	
(1)	(2)	(3)	(4)	(5)	(6)	(7)	(8)	(9)	
1. Krambil Sawit	267	32	126	401	104	21	-	951	
2. Kanigoro	377	20	52	308	202	15	-	974	
3. Planjan	339	21	48	304	217	10	-	927	
4. Monggol	210	14	37	251	305	4	-	821	
5. Kepek	326	8	1	164	101	3	-	922	
6. Ngloro	238	8	1	164	101	3	-	515	
7. Jetis	141	35	48	296	157	8	-	685	
Jumlah <i>Total</i>	2008	1 898	182	364	1 906	1 388	69	-	5 797
	2007	1 898	182	364	1 906	1 388	69	-	5 797

Sumber Data : PLKB Kecamatan Saptosari Kabupaten Gunungkidul

Source : *Planning Family Investigator of Saptosari District of Gunungkidul Regency*

Tabel /Table : 3.14
Banyaknya Kepala Keluarga
menurut Tahapan Keluarga di Kecamatan Saptosari
Number of Family by Family Stage in Saptosari District

2008

Desa Villages	Pra KS <i>Prosperous Family no yet</i>		KS – I <i>Prosperous Family Stage I</i>		KS – II <i>Prosperous Family Stage II</i>		
	Jumlah/ Total	%	Jumlah/ Total	%	Jumlah/ Total	%	
(1)	(2)	(3)	(4)	(5)	(6)	(7)	
1. Krambil Sawit	744	46.41	679	42.36	106	6.61	
2. Kanigoro	917	47.84	758	39.54	155	8.09	
3. Planjan	947	50.24	653	34.64	226	11.99	
4. Monggol	616	41.15	622	41.55	248	16.57	
5. Kepek	625	37.65	490	29.52	465	28.01	
6. Ngloro	379	40.28	360	38.26	119	12.65	
7. Jetis	531	36.42	513	35.19	243	16.67	
Jumlah Total	2008	4 759	43.42	4 075	37.18	1 562	14.25
	2007	4 759	43.42	4 075	37.18	1 562	14.25

Sumber Data : PPLKB Kecamatan Saptosari Kabupaten Gunungkidul
 Source : *Planning Family Investigator of Saptosari District of Gunungkidul Regency*

Lanjutan Tabel/ Continued T able : 3.14
 Banyaknya Kepala Keluarga
 menurut Tahapan Keluarga di Kecamatan Saptosari
Number of Family by Family Stage in Saptosari District

2008

Desa Villages	KS - III <i>Prosperous Family Stage III</i>		KS – III + <i>Prosperous Family Stage III +</i>		Jumlah/ <i>Total</i>	%	
	Jumlah/ <i>Total</i>	%	Jumlah/ <i>Total</i>	%			
(1)	(2)	(3)	(4)	(5)	(6)	(7)	
1. Krambil Sawit	74	-	-	-	1 603	100,00	
2. Kanigoro	87	-	-	-	1 917	100,00	
3. Planjan	59	-	-	-	1 885	100,00	
4. Monggol	11	-	-	-	1 497	100,00	
5. Kepek	78	-	2	-	1 660	100,00	
6. Ngloro	83	-	-	-	941	100,00	
7. Jetis	154	-	17	-	1 458	100,00	
Jumlah <i>Total</i>	2009	546	-	19	-	10 961	100,00
	2007	546	-	19	-	10 961	100,00

Sumber Data : PPLKB Kecamatan Saptosari Kabupaten Gunungkidul

Source : *Planning Family Investigator of Saptosari District of Gunungkidul Regency*



Arjuna

IV

PENDIDIKAN

EDUCATION

Tabel /Table : 4.1

Banyaknya Sekolah Dilingkungan Dinas Pendidikan menurut Status Sekolah dan Desa di Kecamatan Saptosari

Number of Schools in Education Services Area by Status and Villages in Saptosari District

2008/2009

Desa Villages	TK	SD Primary school			SLTP Junior high school				SLTA Senior high school			AK/PT University			
		Negeri Government	Swasta Private	Jumlah Total	Negeri Government	Swasta Private	Jumlah Total	Negeri Government	Swasta Private	Jumlah Total	Negeri Government	Swasta Private	Jumlah Total		
(1)	(2)	(3)	(4)	(5)	(6)	(7)	(8)	(9)	(10)	(11)	(12)	(13)	(14)		
1. Krambil Sawit	7	3	-	3	1	-	1	-	-	-	-	-	-		
2. Kanigoro	4	3	-	3	1	-	1	-	-	-	-	-	-		
3. Planjan	6	3	4	7	-	-	-	-	-	-	-	-	-		
4. Monggol	4	3	1	4	1	1	1	-	-	-	-	-	-		
5. Kepek	4	3	-	3	1	1	2	1	-	-	-	-	-		
6. Ngloro	3	1	1	2	-	1	1	-	-	-	-	-	-		
7. Jetis	6	2	3	5	3	1	1	-	-	-	-	-	-		
Jumlah Total	2008	34	18	9	27	3	4	7	1	-	-	-	-		
	2007	26	20	7	27	3	4	7	-	-	-	-	-		

Sumber Data : Cabang Dinas Pendidikan Kecamatan Saptosari Kabupaten Gunungkidul
 Source : Branch of Education Services of Saptosari District of Gunungkidul Regency

Tabel /Table : 4.2

Banyaknya Guru dan Murid Sekolah Dasar Negeri menurut Jenis Kelamin
di Kecamatan Saptosari
*Number of Teachers and Pupils of Government Primary School by Sex
in Saptosari District*

2008/2009

Desa <i>Villages</i>	Guru/Teacher			Murid/Pupils			
	Laki -laki <i>Male</i>	Perempuan <i>Female</i>	Jumlah/ <i>Total</i>	Laki-laki <i>Male</i>	Perempuan <i>Female</i>	Jumlah/ <i>Total</i>	
(1)	(2)	(3)	(4)	(5)	(6)	(7)	
1. Krambil Sawit	21	13	34	345	322	667	
2. Kanigoro	19	12	31	281	290	571	
3. Planjan	24	10	34	203	149	352	
4. Monggol	16	15	31	179	156	335	
5. Kepek	16	19	35	275	240	515	
6. Ngloro	7	3	10	89	102	191	
7. Jetis	12	10	22	153	127	280	
Jumlah <i>Total</i>	2008	115	82	197	1525	1386	2911
	2007	115	68	183	1 577	1 411	3 111

Sumber Data : Cabang Dinas Pendidikan Kecamatan Saptosari Kabupaten Gunungkidul
Source : Branch of Education Services of Saptosari District of Gunungkidul Regency

Tabel /Table : 4.3

Banyaknya Guru dan Murid Sekolah Dasar Swasta
menurut Jenis Kelamin di Kecamatan Saptosari

Number of Teachers and Pupils of Private Primary School by Sex in Saptosari District

2008/2009

Desa Villages	Guru/Teacher			Murid/Pupils			
	Laki -laki Male	Perempuan Female	Jumlah/ Total	Laki-laki Male	Perempuan Female	Jumlah/ Total	
(1)	(2)	(3)	(4)	(5)	(6)	(7)	
1. Krambil Sawit	-	-	-	-	-	-	
2. Kanigoro	-	-	-	-	-	-	
3. Planjan	19	15	34	148	129	277	
4. Monggol	7	7	14	46	39	85	
5. Kepek	-	-	-	-	-	-	
6. Ngloro	6	8	14	44	46	90	
7. Jetis	17	19	36	104	84	188	
Jumlah Total	2008 2007	49 29	49 7	98 36	342 251	298 211	640 462

Sumber Data : Cabang Dinas Pendidikan Kecamatan Saptosari Kabupaten Gunungkidul
Source : Branch of Education Services of Saptosari District of Gunungkidul Regency

Tabel /Table : 4.4

Banyaknya Guru dan Murid SLTP Negeri
menurut Jenis Kelamin di Kecamatan Saptosari
*Number of Teachers and Pupils of Government Junior High School by Sex
in Saptosari District*

2008/2009

Desa <i>Villages</i>	Guru/Teacher			Murid/Pupils			
	Laki -laki <i>Male</i>	Perempuan <i>Female</i>	Jumlah/ <i>Total</i>	Laki-laki <i>Male</i>	Perempuan <i>Female</i>	Jumlah/ <i>Total</i>	
(1)	(2)	(3)	(4)	(5)	(6)	(7)	
1. Krambil Sawit	13	7	20	175	146	321	
2. Kanigoro	18	7	25	107	102	209	
3. Planjan	-	-	-	-	-	-	
4. Monggol	-	-	-	-	-	-	
5. Kepek	12	12	24	242	222	464	
6. Ngloro	-	-	-	-	-	-	
7. Jetis	-	-	-	-	-	-	
Jumlah <i>Total</i>	2008	43	26	69	524	470	994
	2007	29	17	41	453	488	941

Sumber Data : Cabang Dinas Pendidikan Kecamatan Saptosari Kabupaten Gunungkidul
Source : Branch of Education Services of Saptosari District of Gunungkidul Regency

Tabel /Table : 4.5

Banyaknya Guru dan Murid SLTP Swasta
menurut Jenis Kelamin di Kecamatan Saptosari
*Number of Teachers and Pupils of Government Junior High School by Sex
in Saptosari District*

2008/2009

Desa <i>Villages</i>	Guru/Teacher			Murid/Pupils			
	Laki -laki <i>Male</i>	Perempuan <i>Female</i>	Jumlah/ <i>Total</i>	Laki-laki <i>Male</i>	Perempuan <i>Female</i>	Jumlah/ <i>Total</i>	
(1)	(2)	(3)	(4)	(5)	(6)	(7)	
1. Krambil Sawit	-	-	-	-	-	-	
2. Kanigoro	-	-	-	-	-	-	
3. Planjan	-	-	-	-	-	-	
4. Monggol	12	4	16	44	39	83	
5. Kepek	10	6	16	77	80	157	
6. Ngloro	10	6	16	46	44	90	
7. Jetis	13	3	16	56	62	118	
Jumlah <i>Total</i>	2008	45	19	64	223	225	448
	2007	34	16	63	222	229	451

Sumber Data : Cabang Dinas Pendidikan Kecamatan Saptosari Kabupaten Gunungkidul
Source : Branch of Education Services of Saptosari District of Gunungkidul Regency



Bima

V

SOSIAL BUDAYA

SOCIAL & CULTURE

Tabel /Table : 5.1

Banyaknya Penyandang Cacat menurut Jenisnya di Kecamatan Saptosari
Number of Handicapped by Type in Saptosari District

2008

Desa <i>Villages</i>	Cacat Tubuh <i>Physical Handi-capped</i>	Tuna Netra <i>Blind</i>	Bisu/ Tuli <i>Deaf</i>	Cacat Ganda <i>Double Handi-capped</i>	Cacat Mental <i>Mental Handi-capped</i>	Sakit Kronis <i>Chermically Sick</i>
(1)	(2)	(3)	(4)	(5)	(6)	(7)
1. Krambil Sawit	15	7	12	2	8	9
2. Kanigoro	2	8	-	-	7	-
3. Planjan	68	42	5	19	20	-
4. Monggol	-	14	9	-	6	1
5. Kepek	13	6	7	-	2	-
6. Ngloro	6	4	7	-	4	-
7. Jetis	18	9	39	-	11	2
Jumlah Total	122	90	79	21	58	12

Sumber Data : Kantor Kecamatan Saptosari Kabupaten Gunungkidul

Source : Saptosari District Office of Gunungkidul Regency

Tabel /Table : 5.2
 Banyaknya Sarana Kesehatan menurut Jenisnya
 di Kecamatan Saptosari
Number of Health Facility by Type in Saptosari District

2009

Desa <i>Villages</i>	Poliklinik <i>Polyclinics</i>	Puskesmas <i>Health People C Center</i>	Pustu <i>Sub Health People Center</i>	RS. <i>Bersalin Change Clothes Hospital</i>	Dokter <i>Praktek Doctor</i>	Sub <i>PPKBD</i>
(1)	(2)	(3)	(4)	(5)	(6)	(7)
1. Krambil Sawit	-	-	1	-	-	1
2. Kanigoro	-	-	1	-	-	1
3. Planjan	-	-	1	-	-	1
4. Monggol	-	-	1	-	-	1
5. Kepek	-	1	-	-	-	1
6. Ngloro	-	-	1	-	-	1
7. Jetis	-	-	1	-	-	1
Jumlah <i>Total</i>	-	1	6	-	-	7

Sumber Data : Puskesmas & PLKB Kecamatan Saptosari Kabupaten Gunungkidul
 Source : Health People Center and Family Planning Investigator in Saptosari District of GK Regency

Tabel /Table : 5.3
Banyaknya Tenaga Medis menurut Jenisnya
di Kecamatan Saptosari
Number of Medical Labourer by Type in Saptosari District

2009

Desa <i>Villages</i>	Dokter <i>Doctors</i>	Paramedis <i>Paramedics</i>	Dukun Bayi <i>Midwife</i>	Tukang Pijat <i>Massage Craftsman</i>	Dukun Sunat <i>Circumcision Craftsman</i>
(1)	(2)	(3)	(4)	(5)	(6)
1. Krambil Sawit	-	1	2	1	...
2. Kanigoro	-	1	4	1	...
3. Planjan	-	1	5	1	...
4. Monggol	-	1	4	1	...
5. Kepek	3	5	4	1	...
6. Ngloro	-	1	1	1	...
7. Jetis	-	2	1	1	...
Jumlah <i>Total</i>	3	12	21	7	...

Sumber Data : Puskesmas & PLKB Kecamatan Saptosari Kabupaten Gunungkidul.

Source : Health People Center and Family Planning Investigator in Saptosari District of GK Regency

Tabel /Table : 5.4
 Hasil Imunisasi menurut Jenisnya
 di Kecamatan Saptosari
Imunisation Proceeds by Type in Saptosari District

2008

Desa <i>Villages</i>	Imunisasi <i>Imunisation</i>			
	BCG	DPT-1	DPT-2	DPT-3
(1)	(2)	(3)	(4)	(5)
1. Krambil Sawit	81	11	39	34
2. Kanigoro	58	0	3	12
3. Planjan	40	3	7	9
4. Monggol	40	0	9	11
5. Kepek	61	11	20	26
6. Ngloro	42	1	5	8
7. Jetis	95	4	19	27
Jumlah 2008	417	30	102	127
<i>Total</i> 2007	417	30	102	127

Sumber Data : Puskesmas & PLKB Kecamatan Saptosari Kabupaten Gunungkidul

Source : Health People Center and Family Planning Investigator in Saptosari District of GK Regency

Lanjutan Tabel /Continued Table : 5.4
 Hasil Imunisasi menurut Jenisnya
 di Kecamatan Saptosari
Imunisation Proceeds by Type in Saptosari District

2008

Desa Villages	Imunisasi <i>Imunisation</i>						
	AP-1	AP-1	AP-1	AP-1	TT-1	TT-2	
(1)	(6)	(7)	(8)	(9)	(10)	(11)	
1. Krambil Sawit	48	49	53	43	39	31	
2. Kanigoro	51	46	32	24	24	32	
3. Planjan	29	30	28	32	19	22	
4. Monggol	35	28	30	27	22	24	
5. Kepek	45	45	42	72	22	20	
6. Ngloro	29	24	20	20	18	18	
7. Jetis	63	54	37	32	76	74	
Jumlah <i>Total</i>	2008	300	276	242	250	220	221
	2007	300	276	242	250	220	221

Sumber Data : Puskesmas & PLKB Kecamatan Saptosari Kabupaten Gunungkidul
 Source : Health People Center and Family Planning Investigator in Saptosari District of GK Regency



Nakula



Sahadewa

VI

PERTANIAN

AGRICULTURE

Tabel /Table : 6.1

Luas Panen, Produksi dan Rata-rata Produksi Padi Ladang
menurut Desa di Kecamatan Saptosari
*Harvested Area, Production and Productivity of Dryland Paddy by Villages
in Saptosari District*

2009

Desa Villages	Luas Panen Harvested Area (Ha)	Produksi Production (Ton)	Rata-rata Produksi Productivity of Production (Kw/Ha)
(1)	(2)	(3)	(4)
1. Krambil Sawit	388	6,17	0,16
2. Kanigoro	350	5,5	0,16
3. Planjan	383	6,13	0,16
4. Monggol	283	4,32	0,15
5. Kepek	382	6,18	0,16
6. Ngloro	330	5,06	0,15
7. Jetis	371	5,86	0,16
Jumlah Total	2009	2487	39,22
	2008	2487	39,14

Sumber Data : Cabang Dinas Pertanian Kecamatan Saptosari Kabupaten Gunungkidul
Source : Branch of Agriculture Services of Saptosari District of Gunungkidul Regency

Tabel /Table : 6.2

Luas Panen, Produksi dan Rata-rata Produksi Jagung
menurut Desa di Kecamatan Saptosari
*Harvested Area, Production and Productivity of Corn Production by Villages
in Saptosari District*

2009

Desa Villages	Luas Panen Harvested Area (Ha)	Produksi Production (Ton)	Rata-rata Produksi Productivity of Production (Kw/Ha)
(1)	(2)	(3)	(4)
1. Krambil Sawit	396	7,27	0,18
2. Kanigoro	380	6,98	0,18
3. Planjan	408	7,49	0,18
4. Monggol	392	3,09	0,08
5. Kepek	403	7,38	0,18
6. Ngloro	375	6,86	0,18
7. Jetis	446	8,2	0,18
Jumlah Total	2009	2800	47,27
	2008	2 800	46,80

Sumber Data : Cabang Dinas Pertanian Kecamatan Saptosari Kabupaten Gunungkidul
Source : Branch of Agriculture Services of Saptosari District of Gunungkidul Regency

Tabel /Table : 6.3

Luas Panen, Produksi dan Rata-rata Produksi Ketela Pohon
 menurut Desa di Kecamatan Saptosari
*Harvested Area, Production and Productivity of Cassava by Villages
 in Saptosari District*

2009

Desa <i>Villages</i>	Luas Panen <i>Harvested area</i> (Ha)	Produksi <i>Production</i> (Ton)	Rata-rata Produksi <i>Productivity of production</i> (Kw/Ha)
(1)	(2)	(3)	(4)
1. Krambil Sawit	463	22,99	0,50
2. Kanigoro	397	19,63	0,49
3. Planjan	496	24,77	0,50
4. Monggol	493	27,95	0,57
5. Kepek	434	22,15	0,51
6. Ngloro	452	22,69	0,50
7. Jetis	577	28,9	0,50
Jumlah <i>Total</i>	2009	3312	0,51
	2008	3312	0,51

Sumber Data : Cabang Dinas Pertanian Kecamatan Saptosari Kabupaten Gunungkidul
 Source : Branch of Agriculture Services of Saptosari District of Gunungkidul Regency

Tabel /Table : 6.4

Luas Panen, Produksi dan Rata-rata Produksi Kacang Tanah
 menurut Desa di Kecamatan Saptosari
*Harvested Area, Production and Productivity of Peanuts Production by Villages
 in Saptosari District*

2009

Desa Villages	Luas Panen Harvested Area (Ha)	Produksi Production (Ton)	Rata-rata Produksi Productivity of Production (Kw/Ha)
(1)	(2)	(3)	(4)
1. Krambil Sawit	142	4,4	0,31
2. Kanigoro	137	4,32	0,32
3. Planjan	135	4,3	0,32
4. Monggol	137	4,21	0,31
5. Kepek	150	4,26	0,28
6. Ngloro	134	4,23	0,32
7. Jetis	134	5,01	0,37
Jumlah Total	2009	969	30,73
	2008	969	30,68

Sumber Data : Cabang Dinas Pertanian Kecamatan Saptosari Kabupaten Gunungkidul
 Source : Branch of Agriculture Services of Saptosari District of Gunungkidul Regency

Tabel/Table : 6.5

Luas Panen, Produksi dan Rata-rata Produksi Kedelai dan Ketela Rambat
di Kecamatan Saptosari
*Harvested Area, Production and Productivity of Soyabeans and Sweet Potatoes
in Saptosari District*

2009

Desa <i>Villages</i>	Kedelai <i>Soyabeans</i>			Ketela Rambat <i>Sweet Potatoes</i>		
	Luas Panen <i>Harvested Area</i> (Ha)	Produksi <i>Production</i> (ton)	Rata-rata Produksi <i>Productivity of Production</i>	Luas Panen <i>Harvested area</i> (Ha)	Produksi <i>Production</i> (ton)	Rata-rata Produksi <i>Productivity of production</i> (Kw/Ha)
(1)	(2)	(3)	(4)	(5)	(6)	(7)
1. Krambil Sawit	84	72,14	8,59
2. Kanigoro	106	89,05	8,40
3. Planjan	177	148,13	8,37
4. Monggol	104	88,38	8,50
5. Kepek	103	88,4	8,58
6. Ngloro	92	79,7	8,66
7. Jetis	100	88,01	8,80
Jumlah 2009	766	653,81	8,54
Total 2008	766	653,67	8,53

Sumber Data : Cabang Dinas Pertanian Kecamatan Saptosari Kabupaten Gunungkidul
Source : Branch of Agriculture Services of Saptosari District of Gunungkidul Regency

Tabel/Table : 6.6
 Banyaknya Populasi Ternak Besar menurut Jenisnya
 di Kecamatan Saptosari
Number of Big Cattle Population by Tipe in Saptosari District

2009

Desa <i>Villages</i>	Sapi Perah <i>Milk Cow</i>		Sapi Biasa <i>Cow</i>		Kerbau <i>Buffalo</i>	
	Jantan <i>Male</i>	Betina <i>Female</i>	Jantan <i>Male</i>	Betina <i>Female</i>	Jantan <i>Male</i>	Betina <i>Female</i>
(1)	(2)	(3)	(4)	(5)	(6)	(7)
1. Krambil Sawit	-	-	320	370	-	-
2. Kanigoro	-	-	212	250	-	-
3. Planjan	-	-	370	494	-	-
4. Monggol	-	-	362	484	-	-
5. Kepek	-	-	185	542	-	-
6. Ngloro	-	-	281	452	-	-
7. Jetis	-	-	247	435	-	-
Jumlah 2009	-	-	1977	3027	-	-
Total 2008	-	-	1957	3027	-	-

Sumber Data : Mantri Hewan Kecamatan Saptosari Kabupaten Gunungkidul
 Source : *Animal Functional of Saptosari District of Gunungkidul Regency*

Tabel/Table : 6.7
 Banyaknya Populasi Ternak Kecil menurut Jenisnya
 di Kecamatan Saptosari
Number of Small Cattle Population by Tipe in Saptosari District

2009

Desa <i>Villages</i>	Kambing <i>Goat</i>		Domba <i>Sheep</i>		Babi <i>Pig</i>	
	Jantan <i>Male</i>	Betina <i>Female</i>	Jantan <i>Male</i>	Betina <i>Female</i>	Jantan <i>Male</i>	Betina <i>Female</i>
(1)	(2)	(3)	(4)	(5)	(6)	(7)
1. Krambil Sawit	611	614	-	-	-	-
2. Kanigoro	270	798	-	-	-	-
3. Planjan	515	613	-	-	-	-
4. Monggol	350	643	-	-	-	-
5. Kepek	159	569	-	-	-	-
6. Ngloro	310	421	-	-	-	-
7. Jetis	392	763	-	-	-	-
Jumlah <i>Total</i>	2009	2607	4421	-	-	-
	2008	2593	4414	-	-	-

Sumber Data : Mantri Hewan Kecamatan Saptosari Kabupaten Gunungkidul
 Source : *Animal Functional of Saptosari District of Gunungkidul Regency*

Tabel/Table : 6.8
 Banyaknya Populasi Unggas menurut Jenisnya
 di Kecamatan Saptosari
Number of Poultry Population by Tipe in Saptosari District

2009

Desa Villages	Ayam Buras <i>Purebred Poultry</i>	Ayam Pedaging <i>Meat Pedigree Poultry</i>	Ayam Petelur <i>Egg Pedigree Poultry</i>	Puyuh <i>Quail</i>	Itik <i>Duck</i>	Kelinci <i>Rabbit</i>
(1)	(2)	(3)	(4)	(5)	(6)	(7)
1. Krambil Sawit	5400	-	-	-	25	-
2. Kanigoro	5030	-	-	-	34	-
3. Planjan	5100	-	-	-	15	-
4. Monggol	5100	-	-	-	15	-
5. Kepek	5550	-	-	-	10	-
6. Ngloro	5100	-	-	-	15	-
7. Jetis	4640	15000	-	-	18	-
Jumlah 2009	35920	15000	-	-	132	-
Total 2008	36292	13600	-	-	115	-

Sumber Data : Mantri Hewan Kecamatan Saptosari Kabupaten Gunungkidul
 Source : *Animal Functional of Saptosari District of Gunungkidul Regency*



Gatotkaca

VII

PERHUBUNGAN & PARIWISATA

TRANSPORTATION & TOURISM

Tabel/Table : 7.1
Banyaknya Kendaraan Bermotor
menurut Jenisnya di Kecamatan Saptosari
Number of Motorized Vehicles by Type in Saptosari District

2008

Desa <i>Villages</i>	Truk <i>Truck</i>	Bus Umum <i>Bus</i>	Colt <i>Colt</i>	Pribadi <i>Private</i>	Sepeda Motor <i>Motor cycle</i>	Lainnya <i>others</i>
(1)	(2)	(3)	(4)	(5)	(6)	(7)
1. Krambil Sawit	-	-	-	6	210	-
2. Kanigoro	6	...	-	21	243	-
3. Planjan	6	...	14	5	314	-
4. Monggol	-	-	3	5	171	-
5. Kepek	3	...	13	8	111	-
6. Ngloro	2	...	2	3	97	-
7. Jetis	2	...	2	8	140	-
Jumlah <i>Total</i>	19	...	34	56	1 286	-

Sumber Data : Kantor Kecamatan Saptosari Kabupaten Gunungkidul
 Source : Saptosari District Office of Gunungkidul Regency

Tabel/Table : 7.2
Panjang Jalan menurut Jenisnya di Kecamatan Saptosari
Length of Roads by Type in Saptosari District

2009

(Km)

Desa <i>Villages</i>	Diaspal <i>Asphalted</i>	Diperkeras <i>Harded</i>	Tanah <i>Earth</i>	Lainnya <i>Others</i>	Jumlah <i>Total</i>
(1)	(2)	(3)	(4)	(5)	(6)
1. Krambil Sawit	30	50	3	-	83
2. Kanigoro	210	170	20	-	400
3. Planjan	20	270	100	-	390
4. Monggol	38	140	3	-	181
5. Kepek	50	120	8	-	178
6. Ngloro	10	80	2	-	92
7. Jetis	60	190	1	-	251
Jumlah <i>Total</i>	418	1 020	137	-	1 575

Sumber Data : Kantor Kecamatan Saptosari Kabupaten Gunungkidul
 Source : Saptosari District Office of Gunungkidul Regency

Tabel/Table : 7.3
Banyaknya Tempat Wisata
menurut Desa di Kecamatan Saptosari
Number of Tourism Resort by Villages in Saptosari District

2009

Desa <i>Villages</i>	Wisata <i>Tourism</i>					Jumlah <i>Total</i>
	Pantai <i>Beach</i>	Gunung <i>Mountain</i>	Gua <i>Cave</i>	Sejarah <i>History</i>	Lainnya <i>Others</i>	
(1)	(2)	(3)	(4)	(5)	(6)	(7)
1. Krambil Sawit	-	-	-	-	-	-
2. Kanigoro	2	-	-	-	-	-
3. Planjan	-	-	-	-	-	-
4. Monggol	-	-	-	-	-	-
5. Kepek	-	-	-	-	-	-
6. Ngloro	-	-	-	-	-	-
7. Jetis	-	-	-	-	-	-
Jumlah <i>Total</i>	2	-	-	-	-	-

Sumber Data : Kantor Kecamatan Saptosari Kabupaten Gunungkidul
 Source : Saptosari District Office of Gunungkidul Regency

Tabel/Table : 7.4
Banyaknya Alat Komunikasi menurut Jenisnya
di Kecamatan Saptosari
Number of Communication Tools by Type in Saptosari District

2008

Desa <i>Villages</i>	Kantor Pos <i>Post Office</i>	Radio <i>Radio</i>	Televisi <i>Television</i>	Telepon <i>Telephone</i>
(1)	(2)	(3)	(4)	(5)
1. Krambil Sawit	-	132	480	...
2. Kanigoro	-	187	575	...
3. Planjan	-	148	483	...
4. Monggol	-	159	407	...
5. Kepek	-	94	715	3
6. Ngloro	-	91	218	...
7. Jetis	-	47	439	...
Jumlah <i>Total</i>	-	861	3 317	5

Sumber Data : Kantor Kecamatan Saptosari Kabupaten Gunungkidul
 Source : Saptosari District Office of Gunungkidul Regency



Dewi Kunthi

VIII

KEUANGAN

FINANCE

Tabel/Table : 8.1

Banyaknya Pasar, Toko, Kios dan Warung menurut Desa di Kecamatan Saptosari
Number of Market, Shop, Stall, and Small Shop by Villages in Saptosari District

2008

Desa <i>Villages</i>	Pasar <i>Market</i>		Toko <i>Shop</i>	Kios <i>Stall</i>	Warung <i>Small Shop</i>
	Nama <i>Name</i>	Status <i>Status</i>			
(1)	(2)	(3)	(4)	(5)	(6)
1. Krambil Sawit	...	2	36
2. Kanigoro	-	-	39
3. Planjan	...	2	23
4. Monggol	-	-	36
5. Kepek	-	-	47
6. Ngloro	-	-	25
7. Jetis	...	2	35
Jumlah <i>Total</i>			241

Keterangan/Note : Status Pasar : 1 = Pasar Negeri, 2 = Pasar Desa

Sumber Data : Kantor Kecamatan Saptosari Kabupaten Gunungkidul

Source : Saptosari District Office of Gunungkidul Regency

Tabel/Table : 8.2
Banyaknya Koperasi menurut Desa di Kecamatan Saptosari
Number of Cooperation by Villages in Saptosari District

2009

Desa <i>Villages</i>	KUD <i>Village Cooperation</i>	Non KUD <i>Not Village Cooperation</i>	Jumlah <i>Total</i>	
(1)	(2)	(3)	(4)	
1. Krambil Sawit	-	-	-	
2. Kanigoro	-	-	-	
3. Planjan	-	-	-	
4. Monggol	-	-	-	
5. Kepek	-	-	-	
6. Ngloro	-	-	-	
7. Jetis	1	-	1	
Jumlah <i>Total</i>	2009	1	-	1
	2008	1	-	1

Sumber Data : Kantor Kecamatan Saptosari Kabupaten Gunungkidul
 Source : Saptosari District Office of Gunungkidul Regency