

0.0606 1450

LABEL SEMENTARA  
SENSUS BARANG 2014

Ruang	ID	Lokasi	Petugas
B2309	121.0106.1297-1	CB12	NK

WILDA : 33080070


KATALOG BPS : 1404.3308



K  
D  
A  
  
M  
U  
N  
T  
I  
L  
A  
N

# KECAMATAN

## MUNTILAN KABUPATEN MAGELANG



### DALAM ANGKA TAHUN 2004

**315.598**  
Kec.  
Ind.

*BPS* Badan Pusat Statistik



**BADAN PUSAT STATISTIK  
KABUPATEN MAGELANG**



**BADAN PUSAT STATISTIK KABUPATEN MAGELANG**  
Jl. Let. Tukiyyat No 4 Telp (0293) 788143 Fax (0293) 788143 Kota Mungkid 56511  
E-Mail : [bps3308@magelang.wasantara.net.id](mailto:bps3308@magelang.wasantara.net.id)



**KECAMATAN  
MUNTILAN  
KABUPATEN MAGELANG**



**DALAM ANGKA  
TAHUN 2004**

*BPS*

**BADAN PUSAT STATISTIK  
KABUPATEN MAGELANG**

NO. SURAT : 12.0606-1/YS/04  
12/05

## SAMBUTAN CAMAT MUNTILAN

Assalamu'alaikum Wr.Wb.

Dengan memanjatkan puji dan syukur kehadiran Tuhan Yang Maha Esa, kami sambut gembira penerbitan buku KECAMATAN MUNTILAN DALAM ANGKA TAHUN 2004. Guna mendukung pelaksanaan otonomi daerah, penyediaan data sampai wilayah terkecil menjadi kebutuhan yang sangat mendesak dan mutlak diperlukan. Untuk itu kami berharap agar penganekaragaman data statistik dapat di tingkatkan, baik dari segi jenis, kualitas data maupun ketepatan waktu penyajiannya.

Kepada semua instansi/dinas/lembaga baik pemerintah maupun swasta di Kecamatan Muntilan yang telah membantu terwujudnya buku ini, kami sampaikan terima kasih.


Kami berharap agar kerjasama lebih ditingkatkan dalam penyusunan buku ini, dan dapat dilanjutkan untuk masa yang akan datang.

Semoga publikasi ini dapat dimanfaatkan sebagai dasar perencanaan dan evaluasi pelaksanaan pembangunan yang berkesinambungan di wilayah ini.

Wassalamu'alaikum Wr. Wb.

Muntilan, 28 Maret 2005

Camat Muntilan

  
Drs. Bambang Subroto, MM.

NIP. 500 046 982

## KATA PENGANTAR

Buku KECAMATAN MUNTILAN DALAM ANGKA TAHUN 2004 ini merupakan publikasi tahunan yang disusun oleh Koordinator Statistik Kecamatan Muntilan. Sebagaimana edisi-edisi sebelumnya maka penerbitan tahun 2004 ini tidak jauh berbeda dengan penyajian-terdahulu.

Dengan terbitnya buku ini kami sampaikan terima kasih kepada:


1. Yth. Bapak Camat Muntilan.
2. Yth. Kepala Dinas/Instansi/Lembaga/Badan lain baik pemerintah maupun swasta di Kecamatan Muntilan.
3. Yth. Kepala Desa se Kecamatan Muntilan.

Kami atas nama Koordinator Statistik Kecamatan Muntilan mengucapkan terima kasih atas bantuan dan kerjasamanya sehingga terwujudnya publikasi ini.

Kritik dan saran yang membangun dari semua pihak untuk penerbitan yang akan datang sangat kami harapkan.

Semoga buku ini berguna dan bermanfaat khususnya bagi konsumen data.

Muntilan, 26 Maret 2005  
Koordinator Statistik  
Kecamatan Muntilan

  
SUGENG HARYADI  
NIP. 340014671

## NOMOR TABEL

	Halaman
<b>I. GEOGRAFI</b>	
----- Peta Kabupaten Magelang	1
----- Peta Kecamatan Muntilan	2
----- Batas-batas Kecamatan Muntilan	3
I.1. Jarak Desa ke Ibukota Kecamatan Muntilan	4
I.2. Luas Wilayah Menurut Penggunaan Tanah Dirinci Menurut Desa di Kecamatan Muntilan Keadaan Akhir Tahun 2004	5 - 8
I.3. Banyaknya Curah Hujan di Kecamatan Muntilan Dirinci Menurut Bulan, Tahun 2001-2004	9
I.4. Banyaknya Hari Hujan di Kecamatan Muntilan Dirinci Menurut Bulan, Tahun 2001-2004	10
----- Grafik Banyaknya Curah Hujan di Kecamatan Muntilan Dirinci Menurut Bulan, Tahun 2001-2004	11
----- Grafik Banyaknya Hari Hujan di Kecamatan Muntilan Dirinci Menurut Bulan, Tahun 2001-2004	12
<b>II. PEMERINTAHAN</b>	
II.1. Nama Pejabat Pada Kantor/Dinas/Jawatan di Wilayah Kecamatan Muntilan Tahun 2004	13

## NOMOR TABEL

	Halaman
II.2. Nama Kepala Desa dan Sekretaris Desa di Kecamatan Muntilan Tahun 2004	14
II.3. Banyaknya Dusun, RW, RT, Menurut Desa di Kecamatan Muntilan Tahun 2004	15
II. 4. <u>Klasifikasi Desa di Kecamatan Muntilan</u> Keadaaan Tahun 2004	16
II. 5. Banyaknya Balai Desa dan Kantor Desa di Kecamatan Muntilan pada Akhir Tahun 2004	17
II. 6. Banyaknya Blok Sensus Dalam Pemetaan Sensus Penduduk Tahun 2000 Menurut Desa di Wilayah Kecamatan Muntilan	18

### III. PENDUDUK & ANGKATAN KERJA

III. 1. Perkembangan Jumlah Penduduk Kecamatan Muntilan Mulai Tahun 1994-2004	19
III. 2. Banyaknya Penduduk Menurut Jenis Kelamin, Dewasa, Anak-anak, Pada Akhir 2004	20
III. 3. Jumlah Penduduk Menurut Jenis Kelamin Dirinci Per Desa di Kecamatan Muntilan Tahun 2004	21

## NOMOR TABEL

	Halaman
III. 4. Banyaknya Penduduk WNA Tiap Desa di Kecamatan Muntilan Dirinci Menurut Kewarganegaraan dan Jenis Kelamin Tahun 2004	22
III. 5. Luas Wilayah, Jumlah Penduduk dan Kepadatan Penduduk Per Km <sup>2</sup> Dirinci Per Desa di Kecamatan Muntilan Tahun 2004	23
III. 6. Jumlah Penduduk, Rumah Tangga, dan Rata-rata Penduduk tiap Rumah Tangga Dirinci Per Desa di Kecamatan Muntilan Tahun 2004	24
III. 7. Sex Ratio Penduduk di Tiap Desa di Kecamatan Muntilan Tahun 2004	25
III. 8. Mutasi Penduduk di Tiap Desa di Kecamatan Muntilan Selama Tahun 2004	26
III. 9. Jumlah Penduduk di Kecamatan Muntilan Dirinci Menurut Kelompok Umur dan Jenis Kelamin pada Akhir Tahun 2004	27
III. 10. Banyaknya Penduduk Dirinci Menurut Desa, Kelompok Umur dan Jenis Kelamin di Kecamatan Muntilan pada Akhir Tahun 2004	28 - 30
III. 11. Banyaknya Penduduk Berumur 5 Tahun Keatas Dirinci Tiap Desa dan Tingkat Pendidikan di Kecamatan Muntilan pada Akhir Tahun 2004	31

## NOMOR TABEL

	Halaman
III. 12. Banyaknya Penduduk Berumur 10 (sepuluh) Tahun Keatas Menurut Mata Pencapaian Dirinci Per Desa di Kecamatan Muntilan Pada Akhir Tahun 2004	32 - 33
Piramida Penduduk di Kecamatan Muntilan Menurut Kelompok Umur Keadaan Akhir Tahun 2004	34
 <b>IV. SOSIAL</b>	
IV. 1. Banyaknya Penduduk Menurut Pemeluk Agama di Kecamatan Muntilan Dirinci Per Desa Akhir Tahun 2004	35
IV. 2. Banyaknya Tempat Ibadah Dirinci Per Desa di Kecamatan Muntilan Tahun 2004	36
IV. 3. Banyaknya Nikah, Talak, Cerai, dan Rujuk di Kecamatan Muntilan Dirinci Per Desa Selama Tahun 2004	37
IV. 4. Banyaknya Rumah Penduduk Menurut Jenis Dinding di Kecamatan Muntilan Pada Akhir 2004	38
IV. 5. Banyaknya Sekolah, Murid, dan Guru Menurut Jenis Sekolah, tiap Desa pada Akhir Tahun 2004	39 - 44



## NOMOR TABEL

	Halaman
IV. 6. Banyaknya PUS, Peserta KB Aktif, Dirinci Tiap Desa di Kecamatan Muntilan Tahun 2004	45
IV. 7. Banyaknya PUS, Bukan Peserta KB , Dirinci Tiap Desa di Kecamatan Muntilan— Tahun 2004	46
IV. 8. Banyaknya Keluarga Menurut Tahapan KS Dirinci Tiap Desa di Kecamatan Muntilan Tahun 2004	47
IV. 9. Banyaknya Dokter, Tenaga Medis, Dukun Bayi di Kecamatan Muntilan Dirinci Per Desa Keadaan Akhir Tahun 2004	48
IV. 10. Banyaknya Fasilitas Kesehatan di Kecamatan Muntilan Dirinci Menurut Desa sampai dengan Akhir Tahun 2004	49

## V. PERTANIAN

V. 1. Banyaknya Ternak Besar, dan Ternak Kecil di Kecamatan Muntilan Dirinci Per Desa Keadaan Akhir Tahun 2004	50
V. 2. Banyaknya Unggas di Kecamatan Muntilan Dirinci Per Desa pada Akhir Tahun 2004	51

## NOMOR TABEL

	Halaman
V. 3. Luas Panen dan Produksi Tanaman Pertanian Dirinci Per Komoditi di Kecamatan Muntilan Tahun 2004	52 - 53
V. 4. Tambah Tanam Tanaman Padi Sawah Per Desa di Kecamatan Muntilan Tahun 2004	54 - 55
V.5. Luas Panen Tanaman Padi Sawah Per Desa di Kecamatan Muntilan Tahun 2004	56 - 57
V.6. Luas Panen dan Produksi Ikan Perairan Air Tawar Dirinci Per Komoditi di Kecamatan Muntilan Tahun 2004	58 - 59
V. 7. Produksi Ikan Per Jenis Ikan Dirinci Per Desa di Kecamatan Muntilan Tahun 2004	60 - 61

## VI. PERHUBUNGAN

VI. 1. Banyaknya Sarana Angkutan Darat dan Jenis Kendaraan Bermotor Menurut Desa di Kecamatan Muntilan Akhir Tahun 2004	62
VI. 2. Banyaknya Pesawat Radio, TV, dan Telepon di Kecamatan Muntilan Pada Akhir 2004	63

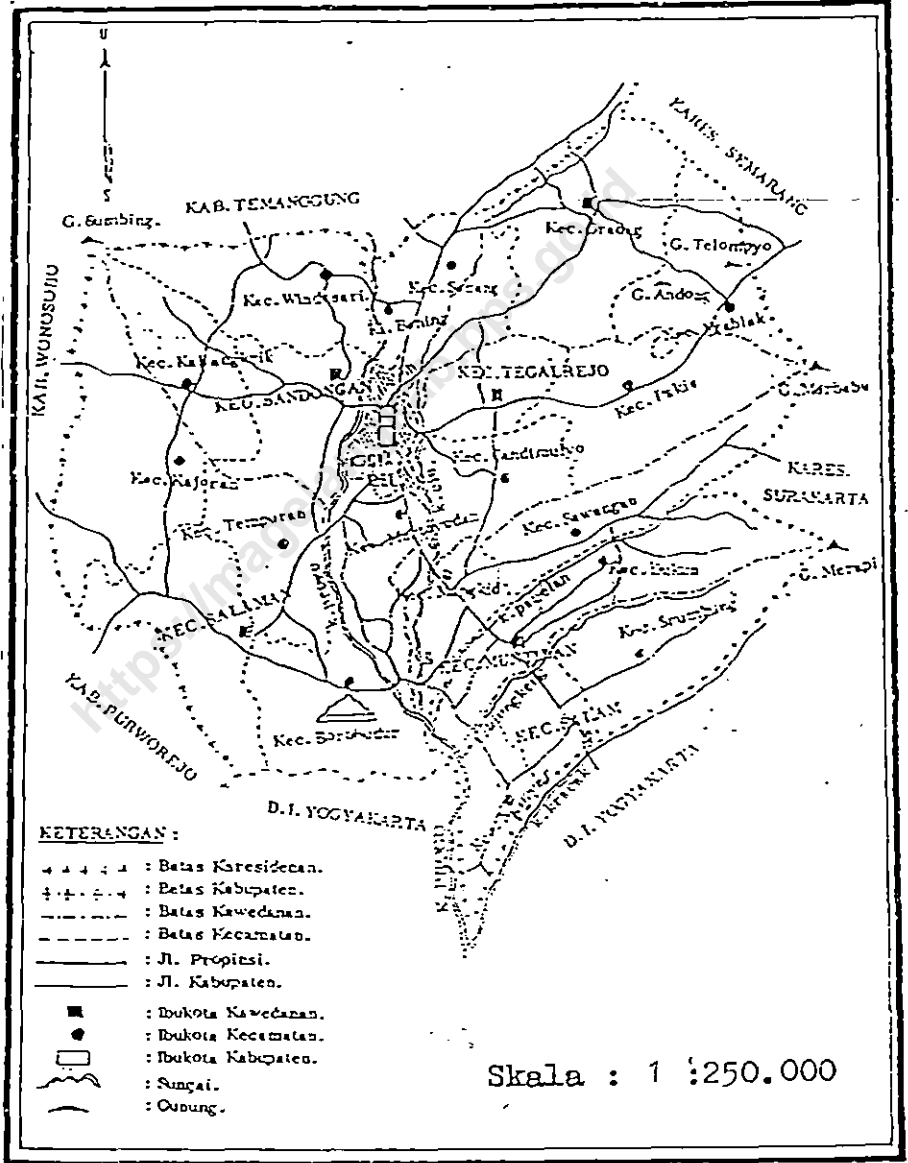
## VII. PEREKONOMIAN

	Halaman
VII. 1. Jumlah Pasar, Toko/Kios, Warung Makan Dirinci Menurut Desa di Kecamatan Muntilan Pada Akhir Tahun 2004	64
VII.2. Direktori Perusahaan Besar Sedang Kecamatan Muntilan Tahun 2004	65
VII.3. Direktori Perusahaan Industri Kecil Kecamatan Muntilan Tahun 2004	66
VII.3. Direktori Perusahaan Industri Rumah Tangga Kecamatan Muntilan Tahun 2004	67

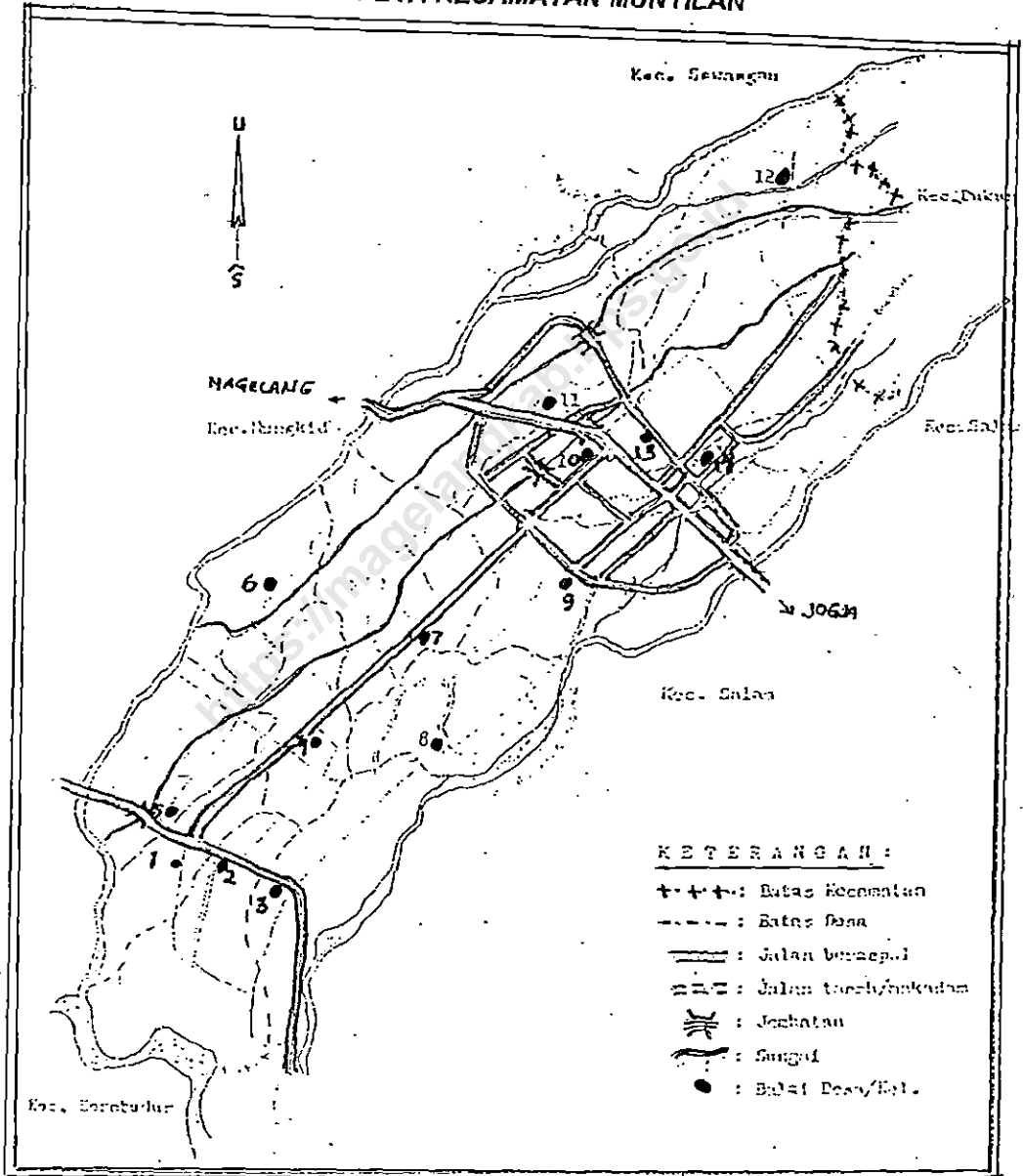
## DAFTAR ISI

Sambutan Camat	i
Kata Pengantar	ii
NOMOR TABEL	iii-ix
DAFTAR ISI	x
BAB I. GEOGRAFI	1 - 12
BAB II. PEMERINTAHAN	13 - 18
BAB III. PENDUDUK & ANGKATAN TENAGA KERJA	19 - 34
BAB IV. SOSIAL	35 - 49
BAB V. PERTANIAN	50 - 61
BAB VI. PERHUBUNGAN	62 - 63
BAB VII. PEREKONOMIAN	64 - 67.

# PETA KABUPATEN MAGELANG



# PETA KECAMATAN MUNTILAN



## KETERANGAN :

- +---+--- : Batas Kecamatan
- ..... : Batas Desa
- ==== : Jalan beraspal
- ==== : Jalan tanah/bekas
- ~~~~~ : Jembatan
- ~~~~~ : Sungai
- : Balai Desa/Kel.

- |                  |                  |                    |                   |
|------------------|------------------|--------------------|-------------------|
| 1. Ds. Tanjung   | 4. Ds. Congkrang | 7. Ds. Kaji        | 11. Ds. Tumangung |
| 2. Ds. Soherini  | 5. Ds. Adikarto  | 8. Ds. Rejowen     | 12. Ds. Gendrali  |
| 3. Ds. Srivedari | 6. Ds. Nanyu     | 9. Ds. Gunungpring | 13. Ds. Edayu     |
|                  |                  | 10. Ds. Pucungrejo | 14. Kel. Muntilan |

## BATAS - BATAS WILAYAH KECAMATAN MUNTILAN

Adapun wilayah kecamatan Muntilan terletak di sebelah timur dari wilayah Kabupaten Magelang.

Keberadaan wilayah Kecamatan Muntilan tersebut dibatasi oleh :

1. Sebelah Utara dibatasi Kecamatan : Sawangan
2. Sebelah Timur dibatasi Kecamatan : Dukun dan Salam
3. Sebelah Selatan dibatasi Kecamatan : Borobudur
4. Sebelah Barat dibatasi Kecamatan : Mungkid

Ketinggian Ibukota Kecamatan Muntilan dari permukaan laut kurang lebih : 358 M.

Jarak dari Kantor Kecamatan Muntilan ke :

1. Kantor Bupati Kabupaten Magelang : 15 Km
2. Kantor Gubernur Jawa Tengah di Semarang : 90 Km
3. Ibukota Negara Republik Indonesia di Jakarta : 574 Km

# **BAB I GEOGRAFI**



**KECAMATAN MUNTILAN  
DALAM ANGKA**



## JARAK DESA KE IBU KOTA KECAMATAN MUNTILAN

Tabel : I.1

No.	Desa	Jarak (KM)
1	2	3
1	Tanjung	5
2	Sokorini	5,3
3	Sriwedari	6
4	Congrang	4,25
5	Adikarto	5,25
6	Menayu	4,5
7	Keji	3
8	Ngawen	3
9	Gunung Pring	2
10	Pucungrejo	1
11	Taman Agung	2
12	Gondosuli	5
13	Sedayu	0,4
14	Muntilan	0,05

**LUAS WILAYAH MENURUT PENGGUNAAN TANAH  
DIRINCI MENURUT DESA DI KECAMATAN MUNTILAN  
KEADAN AKHIR TAHUN 2004**

Tabel : I.2

No.	Desa	TANAH SAWAH			
		Irigasi Tehnis	Irigasi 1/2Tehnis	Seder- hana	Tadah Hujan
1	2	3	4	5	6
1	Tanjung	-	54,000	10,600	-
2	Sokorini	-	-	150,800	-
3	Sriwedari	-	50,000	96,200	-
4	Congrang	-	64,400	23,000	-
5	Adikarto	-	38,880	79,020	-
6	Menayu	-	-	82,250	-
7	Kèji	-	38,300	143,400	-
8	Ngawen	-	69,550	72,350	-
9	Gunung Pring	-	48,550	11,000	-
10	Pucungrejo	-	38,380	49,820	-
11	Taman Agung	-	-	183,400	-
12	Gondosuli	92,430	-	179,220	-
13	Sedayu	-	25,000	128,600	-
14	Muntilan	-	3,540	115,360	-
Jumlah		92,430	430,600	1325,020	0,000

Sumber Data : Monografi Desa

**LUAS WILAYAH MENURUT PENGGUNAAN TANAH  
DIRINCI MENURUT DESA DI KECAMATAN MUNTILAN  
KEADAN AKHIR TAHUN 2004**

Tabel : I.2 Lanjutan

No.	Desa	TANAH KERING		
		Pekarangan / Bangunan	Tegalan / Kebun	Padang Gembala
1	2	7	8	9
1	Tanjung	38,000	-	-
2	Sokorini	75,000	1,000	-
3	Sriwedari	53,300	5,000	-
4	Congrang	34,700	-	-
5	Adikarto	21,900	0,600	-
6	Menayu	33,900	0,300	-
7	Keji	81,800	-	-
8	Ngawen	47,800	-	-
9	Gunung Pring	144,450	2,600	-
10	Pucungrejo	54,500	-	-
11	Taman Agung	98,600	-	-
12	Gondosuli	46,000	1,000	-
13	Sedayu	63,300	-	-
14	Muntilan	73,400	-	-
	Jumlah	866,650	10,500	0,000

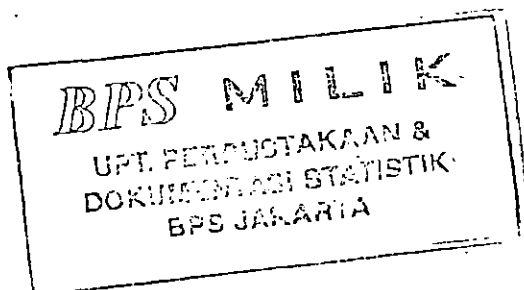
Sumber Data : Monografi Desa

**LUAS WILAYAH MENURUT PENGGUNAAN TANAH  
DIRINCI MENURUT DESA DI KECAMATAN MUNTILAN  
KEADAN AKHIR TAHUN 2004**

Tabel : I.2 Lanjutan

No.	Desa	TANAH KERING		
		Tambak / Kolam	Rawa	Hutan Negara
1	2	10	11	12
1	Tanjung	0,850	-	-
2	Sokorini	0,600	-	-
3	Sriwedari	0,500	-	-
4	Congrang	0,750	-	-
5	Adikarto	1,750	-	-
6	Menayu	5,000	-	-
7	Keji	0,750	-	-
8	Ngawen	0,450	-	-
9	Gunung Pring	0,750	-	-
10	Pucungrejo	0,400	-	-
11	Tamanagung	4,000	-	-
12	Gondosuli	0,350	-	-
13	Sedayu	0,500	-	-
14	Muntilan	5,400	-	-
Jumlah		22,050	0,000	0,000

Sumber Data : Monografi Desa



**LUAS WILAYAH MENURUT PENGGUNAAN TANAH  
DIRINCI MENURUT DESA DI KECAMATAN MUNTILAN  
KEADAN AKHIR TAHUN 2004**

Tabel : I.2 Lanjutan

No.	Desa	TANAH KERING		Jumlah Luas Wilayah
		Perkebunan Negara/Swasta	Lain-lain	
1	2	13	14	15
1	Tanjung	-	9,450	112,900
2	Sokorini	-	7,600	235,000
3	Sriwedari	-	8,500	213,500
4	Congrang	-	9,650	132,500
5	Adikarto	-	3,750	145,900
6	Menayu	-	4,950	126,400
7	Keji	-	6,450	270,700
8	Ngawen	-	12,700	202,850
9	Gunung Pring	-	12,750	220,100
10	Pucungrejo	-	2,500	145,600
11	Tamanagung	-	20,800	306,800
12	Gondosuli	-	4,070	323,070
13	Sedayu	-	5,400	222,800
14	Muntilan	-	5,900	203,600
		-	114,470	2861,720

Sumber Data : Monografi Desa

**BANYAKNYA CURAH HUJAN DI KECAMATAN MUNTILAN  
DIRINCI MENURUT BULAN TAHUN 2001-2004**

Tabel : t.3

BULAN	Banyaknya Curah Hujan (mm)			
	2001	2002	2003	2004
1	2	3	4	5
1. JANUARI	315	402	303	289
2. PEBRUARI	249	338	547	196
3. M A R E T	382	331	483	122
4. A P R I L	193	153	90	141
5. M E I	107	31	77	163
6. J U N I	90	10	6	25
7. J U L I	126	5	0	38
8. A G U S T U S	0	0	0	2
9. S E P T E M B E R	34	0	0	0
10. O K T O B E R	786	0	131	36
11. N O P E M B E R	202	411	369	235
12. D E S E M B E R	136	601	471	451
<b>J U M L A H</b>	<b>2.620</b>	<b>2.282</b>	<b>2.477</b>	<b>1.698</b>

Sumber Data : PPH Kecamatan

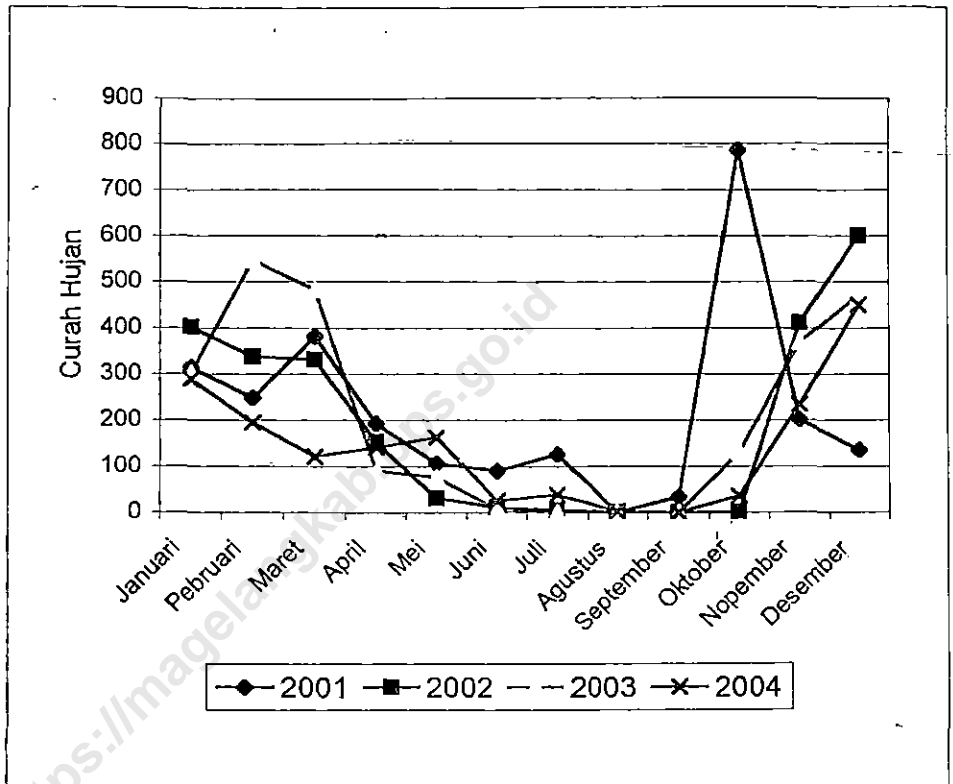
**BANYAKNYA HARI HUJAN DI KECAMATAN MUNTILAN  
DIRINCI MENURUT BULAN TAHUN 2001-2004**

Tabel : I.4

BULAN	Banyaknya Hari Hujan (mm)			
	2001	2002	2003	2004
1	2	3	4	5
1. JANUARI	18	16	18	15
2. PEBRUARI	12	14	24	17
3. MARET	18	14	18	17
4. APRIL	15	18	6	6
5. MEI	7	3	7	9
6. JUNI	7	1	3	2
7. JULI	8	1	0	4
8. AGUSTUS	0	0	0	1
9. SEPTEMBER	6	0	0	0
10. OKTOBER	17	0	7	4
11. NOPEMBER	22	18	14	18
12. DESEMBER	11	24	20	22
<b>JUMLAH</b>	<b>141</b>	<b>109</b>	<b>117</b>	<b>115</b>

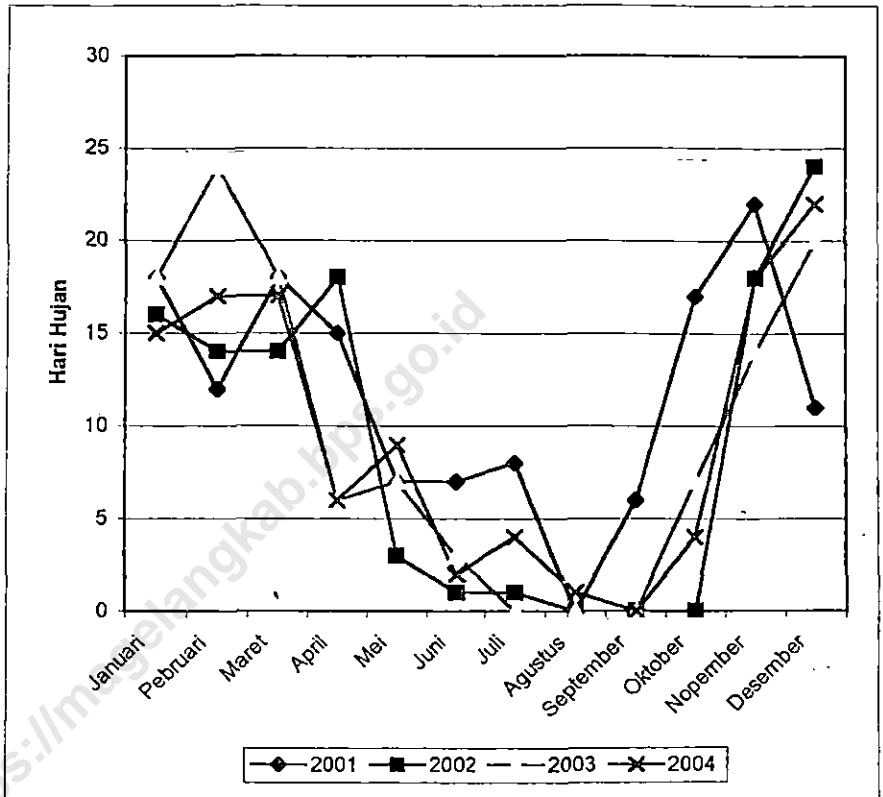
Sumber Data : PPH Kecamatan

**BANYAKNYA CURAH HUJAN DI KECAMATAN MUNTILAN  
DIRINCI MENURUT BULAN TAHUN 2001-2004**





**BANYAKNYA HARI HUJAN DI KECAMATAN MUNTILAN  
DIRINCI MENURUT BULAN TAHUN 2001-2004**



## **BAB II PEMERINTAHAN**



**KECAMATAN MUNTILAN  
DALAM ANGKA**

**NAMA PEJABAT PADA KANTOR/DINAS/JAWATAN  
DI KECAMATAN MUNTILAN TAHUN 2004**

Tabel : II.1

No.	Kantor/Dinas/Jawatan	Nama Pejabat
1	2	3
1	C a m a t	Drs. Bambang Subroto MM
2	Sekcam	Iwan Agus Susilo, SSos.
3	Kasi Pemerintahan & Pembangunan	Drs. Catur Mardiono
4	Kasi Ekonomi Produksi & Pertanian	Ahmad Barmawi, BcHk.
5	Kasi Kesra	Untung Praswosetianta, BA.
6	Kasi Pelayanan	Drs. Agus Suratman
7	Ka Polsek	AKP Sudiya
8	Dan Ramil	Kapten Purwadi
9	Ka. Depdikbud	Hartojo. BA.
10	Ka. Depag / PPA	Jarwoto Spd
11	Ka. K U A	Drs. Kaerudin
12	Ka. Puskesmas I	drg. Joko Susanto
13	Ka. Puskesmas II	dr. Marta Kumalasari
14	Mantri tani	Giyadi
15	Mantri Statistik	Sugeng Haryadi
16	Pengawas PLKB	Afiat Nursiwi
17	Koordinator PPL	Supriyadi Imam S

Sumber Data : Ka. Ur. Pemerintahan

**NAMA KEPALA DESA DAN SEKRETARIS DESA  
DI KECAMATAN MUNTILAN TAHUN 2004**

Tabel : II.2

No.	Desa	Nama Kepala Desa	Nama Sekretaris Desa
1	2	3	4
1	Tanjung	Edy Yunus AS	Totok ARS
2	Sokorini	Sumiyar	Edi Susanto
3	Sriwedari	Muh Nasir	Sumardi
4	Congrang	Supardi	Sugiharto
5	Adikarto	Drs.Sahar MS	Anwar Surur
6	Menayu	Bastoni	Sutoto Spd
7	Keji	Sudarno	Jaelani
8	Ngawen	Sulistyo SE	R.Puryanto
9	Gunung Pring	Untung Iskandar	Mulyono
10	Pucungrejo	B.S Widodo	Sugianto
11	Taman Agung	H. Siti Aminah	Drs. Sutikno
12	Gondosuli	Nasrodin	Purwoko Edi. SE.
13	Sedayu	Ir. S. Riyadi	H.Kadiyanto
14	Muntilan	Djoko Sungkono, BA.	Subiyanto. SH.
Jumlah			

Sumber Data : Kantor Kecamatan MUNTILAN

**BANYAKNYA DUSUN, RW,RT MENURUT DESA  
DI KECAMATAN MUNTILAN TAHUN 2004**

Tabel : II.3

No.	Desa	BANYAKNYA		
		Dusun	RW	RT
1	2	3	4	5
1	Tanjung	5	5	13
2	Sokorini	9	11	37
3	Sriwedari	9	13	29
4	Congrang	6	9	19
5	Adikarto	5	10	21
6	Menayu	4	4	11
7	Keji	14	25	48
8	Ngawen	10	11	27
9	Gunung Pring	11	25	66
10	Pucungrejo	11	15	37
11	Taman Agung	14	19	55
12	Gondosuli	7	7	22
13	Sedayu	9	17	51
14	Muntilan	12	12	47
Jumlah		126	183	483

Sumber Data : Monografi Desa

**KLASIFIKASI DESA  
DI KECAMATAN MUNTILAN TAHUN 2004**

Tabel : II.4

No.	Desa	BANYAKNYA		
		Swadaya	Swakarya	Swa Sembada
1	2	3	4	5
1	Tanjung	-	-	v
2	Sokorini	-	-	v
3	Sriwedari	-	-	v
4	Congrang	-	-	v
5	Adikarto	-	-	v
6	Menayu	-	-	v
7	Keji	-	-	v
8	Ngawen	-	-	v
9	Gunung Pring	-	-	v
10	Pucungrejo	-	-	v
11	Taman Agung	-	-	v
12	Gondosuli	-	-	v
13	Sedayu	-	-	v
14	Muntilan	-	-	v
Jumlah		-	-	15

Sumber Data : Kantor Kecamatan MUNTILAN

**BANYAKNYA BALAI DESA DAN KANTOR DESA  
DIRINCI MENURUT DESA DI KECAMATAN MUNTILAN  
TAHUN 2004**

Tabel : II.5

No.	Desa	BANYAKNYA	
		Balai Desa	Kantor Desa / kelurahan
1	2	3	4
1	Tanjung	1	1
2	Sokorini	1	1
3	Sriwedari	1	1
4	Congrang	1	1
5	Adikarto	1	1
6	Menayu	1	1
7	Keji	1	1
8	Ngawen	1	1
9	Gunung Pring	1	1
10	Pucungrejo	1	1
11	Taman Agung	1	1
12	Gondosuli	1	1
13	Sedayu	1	1
14	Muntilan	1	1
Jumlah		14	14

Sumber Data : Kantor Kecamatan MUNTILAN

**BANYAKNYA BLOK SENSUS DALAM PEMETAAN  
SENSUS PENDUDUK 2000  
DIRINCI MENURUT DESA DI KECAMATAN MUNTILAN**

Tabel : II.6

No.	Desa	BANYAKNYA		
		Blok Sensus Biasa	Blok Sensus Persiapan	Jumlah Blok Sensus
1	2	3	4	5
1	Tanjung	4	1	5
2	Sokorini	10	3	13
3	Sriwedari	9	4	13
4	Congrang	7	2	9
5	Adikarto	8	3	11
6	Menayu	5	1	6
7	Keji	13	0	13
8	Ngawen	9	1	10
9	Gunung Pring	27	0	27
10	Pucungrejo	21	2	23
11	Taman Agung	21	2	23
12	Gondosuli	10	0	10
13	Sedayu	18	1	19
14	Muntilan	16/3*	0	19
Jumlah		162	20	201

Sumber Data : Statistik Kecamatan

\* Blok perkotaan



# **BAB III**

## **PENDUDUK DAN TENAGA KERJA**



**KECAMATAN MUNTILAN**  
**DALAM ANGKA**

**PERKEMBANGAN JUMLAH PENDUDUK  
KECAMATAN MUNTILAN  
TAHUN 1994 - 2004**

Tabel : III.1

No.	Tahun	PENDUDUK			Pertambahan Penduduk	
		Laki - laki	Perem- puan	Jumlah	Jiwa	%
		3	4	5	6	7
1	1994	33.290	34.289	67.579	465	0,69
2	1995	33.414	34.419	67.833	254	0,38
3	1996	33.682	34.612	68.294	461	0,68
4	1997	34.156	35.265	69.421	1.127	1,65
5	1998	34.443	35.334	69.777	356	0,51
6	1999	35.240	36.007	71.247	1.470	2,11
7	2000	35.169	35.973	71.142	-105	-0,15
8	2001	35.335	36.327	71.662	520	0,73
9	2002	35.468	36.473	71.941	279	0,39
10	2003	35.522	36.441	71.963	22	0,03
11	2004	35.613	36.390	72.003	40	0,06
Rata-rata pertambahan penduduk tiap tahun					4.424	0,64

Sumber Data : Monografi Desa

**BANYAKNYA PENDUDUK MENURUT JENIS KELAMIN  
DEWASA, ANAK-ANAK, DIRINCI MENURUT DESA  
DI KECAMATAN MUNTILAN PADA TAHUN 2004**

Tabel : III.2

No.	Desa	Jumlah Rumah Tangga	PENDUDUK				Total Penduduk
			DEWASA		ANAK-ANAK		
			L	P	L	P	
1	2	3	4	5	6	7	8
1	Tanjung	544	770	789	266	218	2.043
2	Sokorini	1.223	1.869	1.866	591	609	4.935
3	Sriwedari	836	1.156	1.168	415	403	3.142
4	Congrang	736	994	1.107	340	356	2.797
5	Adikarto	739	1.125	1.242	354	397	3.118
6	Menayu	577	957	965	312	298	2.532
7	Keji	1.522	2.096	2.147	782	660	5.685
8	Ngawen	909	1.435	1.405	399	374	3.613
9	Gunung Pring	2.199	3.361	3.486	1.187	1.147	9.181
10	Pucungrejo	2.271	2.962	3.622	965	968	8.517
11	Taman Agung	2.200	3.273	3.400	1.126	1.065	8.864
12	Gondosuli	938	1.544	1.378	453	471	3.846
13	Sedayu	2.055	2.901	3.106	1.025	982	8.014
14	Muntilan	1.492	2.224	2.173	731	588	5.716
Jumlah		18.241	26.667	27.854	8.946	8.536	72.003

Sumber Data : Monografi Desa

**JUMLAH PENDUDUK MENURUT JENIS KELAMIN  
DIRINCI PER DESA DI KECAMATAN MUNTILAN  
TAHUN 2004**

Tabel : III.3

No.	Desa	PENDUDUK		Jumlah Total Penduduk
		Laki-laki	Perempuan	
1	2	3	4	5
1	Tanjung	1.036	1.007	2.043
2	Sokorini	2.460	2.475	4.935
3	Sriwedari	1.571	1.571	3.142
4	Congrang	1.334	1.463	2.797
5	Adikarto	1.479	1.639	3.118
6	Menayu	1.269	1.263	2.532
7	Keji	2.878	2.807	5.685
8	Ngawen	1.834	1.779	3.613
9	Gunung Pring	4.548	4.633	9.181
10	Pucungrejo	3.927	4.590	8.517
11	Taman Agung	4.399	4.465	8.864
12	Gondosuli	1.997	1.849	3.846
13	Sedayu	3.926	4.088	8.014
14	Muntilan	2.955	2.761	5.716
Jumlah		35.613	36.390	72.003

Sumber Data : Monografi Desa

**BANYAKNYA PENDUDUK WNA TIAP DESA  
DIRINCI MENURUT KEWARGANEGARAAN DAN JENIS KELAMIN  
DI KECAMATAN MUNTILAN PADA TAHUN 2004**

Tabel : III.4

No.	Desa	Jumlah Rumah Tangga	Warga Negara Asing						Total Penduduk	
			Cina		Belanda		Lain-lain			
			L	P	L	P	L	P		
1	2	3	4	5	6	7	8	9	10	
1	Tanjung	-	-	-	-	-	-	-	-	-
2	Sokorini	-	-	-	-	-	-	-	-	-
3	Sriwedari	-	-	-	-	-	-	-	-	-
4	Congrang	-	-	-	-	-	-	-	-	-
5	Adikarto	-	-	-	-	-	-	-	-	-
6	Menayu	-	-	-	-	-	-	-	-	-
7	Keji	-	-	-	-	-	-	-	-	-
8	Ngawen	-	-	-	-	-	-	-	-	-
9	Gunung Pring	-	-	-	-	-	-	-	-	-
10	Pucungrejo	-	-	-	-	-	-	-	-	-
11	Taman Agung	-	-	-	-	-	-	-	-	-
12	Gondosuli	-	-	-	-	-	-	-	-	-
13	Sedayu	-	-	-	-	-	-	-	-	-
14	Muntilan	3	3	-	-	-	-	-	-	3
Jumlah		3	3	-	-	-	-	-	-	3

Sumber Data : Monografi Desa

**LUAS WILAYAH, JUMLAH PENDUDUK  
DAN KEPADATAN PENDUDUK PER KM2  
DIRINCI PER DESA DI KECAMATAN MUNTILAN TAHUN 2004**

Tabel : III.5

No.	Desa	Luas Wilayah (Km2)	Jumlah Penduduk	Kepadatan Penduduk
1	2	3	4	5
1	Tanjung	112,90	2.043	18
2	Sokorini	235,00	4.935	21
3	Sriwedari	213,50	3.142	15
4	Congrang	132,50	2.797	21
5	Adikarto	145,90	3.118	21
6	Menayu	126,40	2.532	20
7	Keji	270,70	5.685	21
8	Ngawen	202,85	3.613	18
9	Gunung Pring	220,10	9.181	42
10	Pucungrejo	145,60	8.517	58
11	Taman Agung	306,80	8.864	29
12	Gondosuli	323,07	3.846	12
13	Sedayu	222,80	8.014	36
14	Muntilan	203,60	5.716	28
Jumlah		2.861,72	72.003	25

Sumber Data : Monografi Desa

**JUMLAH PENDUDUK, RUMAH TANGGA  
DAN RATA-RATA PENDUDUK TIAP RUMAH TANGGA  
DIRINCI PER DESA DI KECAMATAN MUNTILAN TAHUN 2004**

Tabel : III.6

No.	Desa	Jumlah Penduduk	Jumlah Rumah Tangga	Rata-rata Jiwa / RT
1	2	3	4	5
1	Tanjung	2.043	544	4
2	Sokorini	4.935	1.223	4
3	Sriwedari	3.142	836	4
4	Congrang	2.797	736	4
5	Adikarto	3.118	739	4
6	Menayu	2.532	577	4
7	Keji	5.685	1.522	4
8	Ngawen	3.613	909	4
9	Gunung Pring	9.181	2.199	4
10	Pucungrejo	8.517	2.271	4
11	Taman Agung	8.864	2.200	4
12	Gondosuli	3.846	938	4
13	Sedayu	8.014	2.055	4
14	Muntilan	5.716	1.492	4
Jumlah		72.003	18.241	4

Sumber Data : Monografi Desa

**SEX RATIO PENDUDUK DI TIAP DESA  
DI KECAMATAN MUNTILAN TAHUN 2004**

Tabel : III.7

No.	Desa	PENDUDUK			Sex Ratio
		Laki-laki	Perempuan	Jumlah	
1	2	3	4	5	6
1	Tanjung	1.036	1.007	2.043	102,88
2	Sokorini	2.460	2.475	4.935	99,39
3	Sriwedari	1.571	1.571	3.142	100,00
4	Congrang	1.334	1.463	2.797	91,18
5	Adikarto	1.479	1.639	3.118	90,24
6	Menayu	1.269	1.263	2.532	100,48
7	Keji	2.878	2.807	5.685	102,53
8	Ngawen	1.834	1.779	3.613	103,09
9	Gunung Pring	4.548	4.633	9.181	98,17
10	Pucungrejo	3.927	4.590	8.517	85,56
11	Taman Agung	4.399	4.465	8.864	98,52
12	Gondosuli	1.997	1.849	3.846	108,00
13	Sedayu	3.926	4.088	8.014	96,04
14	Muntilan	2.955	2.761	5.716	107,03
Jumlah		35.613	36.390	72.003	97,86

Sumber Data : Monografi Desa



**MUTASI PENDUDUK TIAP DESA DI KECAMATAN MUNTILAN  
SELAMA TAHUN 2004**

Tabel : III.8

No.	Desa	MUTASI PENDUDUK			
		Lahir	Mati	Datang	Pindah
1	2	3	4	5	6
1	Tanjung	13	6	9	5
2	Sokorini	27	13	12	4
3	Sriwedari	36	24	9	18
4	Congrang	10	8	0	2
5	Adikarto	9	4	0	5
6	Menayu	19	6	5	13
7	Keji	113	50	56	33
8	Ngawen	23	12	0	4
9	Gunung Pring	95	69	77	28
10	Pucungrejo	31	14	0	29
11	Taman Agung	72	78	22	48
12	Gondosuli	12	5	0	3
13	Sedayu	75	28	35	90
14	Muntilan	44	27	4	142
Jumlah		579	344	229	424

Sumber Data : Monografi Desa

**JUMLAH PENDUDUK MENURUT KELOMPOK UMUR  
DAN JENIS KELAMIN  
DI KECAMATAN MUNTILAN TAHUN 2004**

Tabel : III.9

No.	Kelompok Umur	P E N D U D U K		
		Laki-laki	Perempuan	Jumlah
1	2	3	4	5
1	0 - 4	3.046	2.848	5.894
2	5 - 9	2.964	2.864	5.828
3	10 - 14	2.936	2.824	5.760
4	15 - 19	3.797	3.665	7.462
5	20 - 24	3.260	3.013	6.273
6	25 - 29	2.960	3.031	5.991
7	30 - 39	5.506	6.102	11.608
8	40 - 49	4.669	4.613	9.282
9	50 - 59	2.835	3.064	5.899
10	60 - 69	2.211	2.623	4.834
11	70+	1.429	1.743	3.172
<b>Jumlah</b>		<b>35.613</b>	<b>36.390</b>	<b>72.003</b>

**BANYAKNYA PENDUDUK DIRINCI MENURUT DESA,  
KELOMPOK UMUR DAN JENIS KELAMIN  
DI KECAMATAN MUNTILAN TAHUN 2004**

Tabel : III.10

No.	Desa	KELOMPOK UMUR							
		0 - 4		5 - 9		10 - 14		15 - 19	
		L	P	L	P	L	P	L	P
1	2	3	4	5	6	7	8	9	10
1	Tanjung	90	61	88	79	88	78	109	84
2	Sokorini	213	204	193	208	185	197	223	238
3	Sriwedari	119	120	149	127	147	156	162	130
4	Congrang	131	129	119	114	90	113	128	159
5	Adikarto	129	136	95	132	130	129	141	155
6	Menayu	110	99	87	88	115	111	141	130
7	Keji	246	223	268	232	268	205	290	243
8	Ngawen	134	130	134	114	131	130	189	168
9	Gunung Pring	413	417	387	377	387	353	486	482
10	Pucungrejo	321	329	343	311	301	328	402	441
11	Taman Agung	394	357	375	373	357	335	429	433
12	Gondosuli	126	134	164	162	163	175	240	183
13	Sedayu	359	315	329	350	337	317	438	469
14	Muntilan	261	194	233	197	237	197	419	350
Jumlah		3.046	2.848	2.964	2.864	2.936	2.824	3.797	3.665

Sumber Data : Monografi Desa

**BANYAKNYA PENDUDUK DIRINCI MENURUT DESA,  
KELOMPOK UMUR DAN JENIS KELAMIN  
DI KECAMATAN MUNTILAN TAHUN 2004**

Tabel: III.10 Lanjutan

No.	Desa	KELOMPOK UMUR							
		20 - 24		25 - 29		30 - 39		40 - 49	
		L	P	L	P	L	P	L	P
1	2	11	12	13	14	15	16	17	18
1	Tanjung	97	93	85	94	162	188	135	137
2	Sokorini	208	189	229	195	382	398	322	294
3	Sriwedari	105	86	116	121	246	257	196	205
4	Congrang	111	104	114	118	210	232	176	190
5	Adikarto	165	146	136	143	184	244	190	199
6	Menayu	110	102	99	99	193	208	189	164
7	Keji	232	203	208	227	447	494	365	358
8	Ngawen	162	144	165	139	274	286	202	231
9	Gunung Pring	489	437	372	371	728	782	557	567
10	Pucungrejo	367	423	342	396	582	774	572	631
11	Taman Agung	395	373	372	415	757	791	587	552
12	Gondosuli	194	132	164	146	297	312	250	225
13	Sedayu	384	380	335	349	607	678	534	485
14	Muntilan	241	201	223	218	437	458	394	375
Jumlah		3.260	3.013	2.960	3.031	5.506	6.102	4.669	4.613

Sumber Data : Monografi Desa

**BANYAKNYA PENDUDUK DIRINCI MENURUT DESA,  
KELOMPOK UMUR DAN JENIS KELAMIN  
DI KECAMATAN MUNTILAN TAHUN 2004**

Tabel : III.10 Lanjutan

No.	Desa	KELOMPOK UMUR						Jumlah Total	
		50 - 59		60 - 69		70+		L	P
		L	P	L	P	L	P		
1	2	19	20	21	22	23	24	25	26
1	Tanjung	88	95	63	79	31	19	1.036	1.007
2	Sokorini	198	231	180	209	127	112	2.460	2.475
3	Sriwedari	132	144	110	147	89	78	1.571	1.571
4	Congrang	113	115	92	105	50	84	1.334	1.463
5	Adikarto	133	156	120	131	56	68	1.479	1.639
6	Menayu	109	124	80	79	36	59	1.269	1.263
7	Keji	239	245	180	212	135	165	2.878	2.807
8	Ngawen	185	180	148	136	110	121	1.834	1.779
9	Gunung Pring	340	323	241	281	148	243	4.548	4.633
10	Pucungrejo	311	393	234	352	152	212	3.927	4.590
11	Taman Agung	325	363	251	286	157	187	4.399	4.465
12	Gondosuli	164	182	137	112	98	86	1.997	1.849
13	Sedayu	275	314	199	291	129	140	3.926	4.088
14	Muntilan	223	199	176	203	111	169	2.955	2.761
Jumlah		2.835	3.064	2.211	2.623	1.429	1.743	35.613	36.390

Sumber Data : Monografi Desa

**BANYAKNYA PENDUDUK BERUMUR 5 TAHUN KEATAS  
DIRINCI TIAP DESA DAN TINGKAT PENDIDIKAN  
DI KECAMATAN MUNTILAN TAHUN 2004**

Tabel : III.11

No.	Desa	Tmt Akd (PT)	Tmt SLTA	Tmt SLTP	Tmt SD	Tdk Tmt SD	Blm Tmt SD	Tdk Sekolah	Jumlah
1	2	3	4	5	6	7	8	9	10
1	Tanjung	29	309	247	250	317	411	329	1.892
2	Sokorini	40	370	701	1.869	481	857	200	4.518
3	Sriwedari	39	503	457	411	359	912	222	2.903
4	Congrang	33	431	508	718	216	511	120	2.537
5	Adikarto	17	487	519	983	388	257	202	2.853
6	Menayu	21	202	330	747	445	326	252	2.323
7	Keji	152	1.053	1.145	992	541	904	429	5.216
8	Ngawen	48	789	671	692	516	307	326	3.349
9	Gunung Pring	217	2.563	2.173	1.345	969	609	475	8.351
10	Pucungrejo	239	2.483	1.704	1.349	902	734	456	7.867
11	Taman Agung	321	2.893	1.747	1.019	968	736	429	8.113
12	Gondosuli	54	1.063	964	694	312	281	218	3.586
13	Sedayu	296	2.241	1.969	1.032	719	541	542	7.340
14	Muntilan	309	1.966	952	919	392	391	332	5.261
Jumlah		1.815	17.353	14.087	13.020	7.525	7.777	4.532	66.109

Sumber Data : Monografi Desa

**BANYAKNYA PENDUDUK BERUMUR 10 TAHUN KEATAS  
DIRINCI TIAP DESA DAN MATA PENCAHARIAN  
DI KECAMATAN MUNTILAN TAHUN 2004**

Tabel : III.12

No.	Desa	Petani Sendiri	Buruh Tani	Nela- yan	Peng- usaha	Buruh Indus- tri	Buruh Bngn.
1	2	3	4	5	6	7	8
1	Tanjung	465	465	0	43	49	155
2	Sokorini	791	897	0	122	47	93
3	Sriwedari	564	599	0	211	23	241
4	Congrang	441	507	0	191	63	129
5	Adikarto	613	897	0	42	124	183
6	Menayu	491	513	0	43	36	146
7	Keji	398	654	0	298	128	234
8	Ngawen	434	568	0	103	302	257
9	Gunung Pring	204	344	0	933	203	678
10	Pucungrejo	214	467	0	455	524	549
11	Taman Agung	235	897	0	996	212	546
12	Gondosuli	326	466	0	130	116	213
13	Sedayu	675	952	0	296	422	214
14	Muntilan	120	105	0	248	244	423
<b>Jumlah</b>		<b>5.971</b>	<b>8.331</b>	<b>0</b>	<b>4.111</b>	<b>2.493</b>	<b>4.061</b>

Sumber Data : Monografi Desa

**BANYAKNYA PENDUDUK BERUMUR 10 TAHUN KEATAS  
DIRINCI TIAP DESA DAN MATA PENCAHARIAN  
DI KECAMATAN MUNTILAN TAHUN 2004**

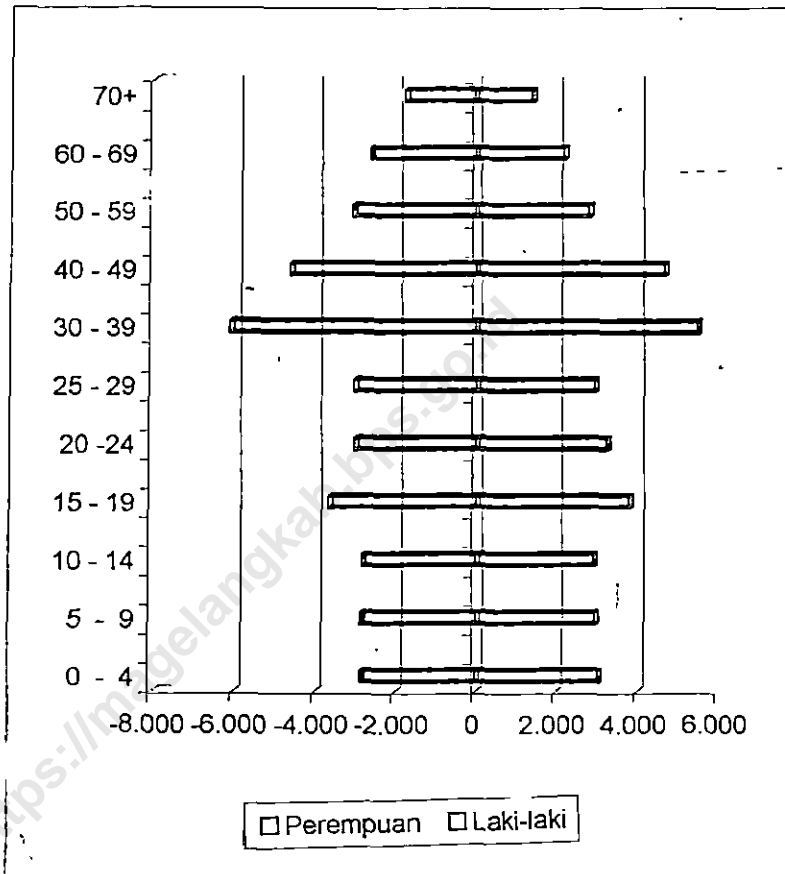
Tabel : III.12 Lanjutan

No.	Desa	Peda- gang	Ang- kutan	PNS, ABRI	Pen- siunan	Lain- lain.	Jum- lah
1	2	9	10	11	12	13	14
1	Tanjung	189	30	56	24	249	1.725
2	Sokorini	342	69	66	47	1.643	4.117
3	Sriwedari	311	103	60	51	464	2.627
4	Congrang	99	91	94	30	659	2.304
5	Adikarto	60	11	50	40	606	2.626
6	Menayu	132	53	56	7	671	2.148
7	Keji	451	213	145	59	2.136	4.716
8	Ngawen	404	55	26	41	911	3.101
9	Gunung Pring	2.031	542	154	186	2.312	7.587
10	Pucungrejo	2.014	446	143	107	2.294	7.213
11	Taman Agung	1.079	564	77	197	2.562	7.365
12	Gondosuli	63	78	29	28	1.811	3.260
13	Sedayu	1.077	205	177	56	2.587	6.661
14	Muntilan	795	546	355	169	1.826	4.831
Jumlah		9.047	3.006	1.488	1.042	20.731	60.281

Sumber Data : Monografi Desa



PIRAMIDA PENDUDUK KECAMATAN MUNTILAN  
TAHUN 2004



# BAB IV SOSIAL



**KECAMATAN MUNTILAN  
DALAM ANGKA**

**BANYAKNYA PENDUDUK MENURUT AGAMA  
DIRINCI TIAP DESA  
DI KECAMATAN MUNTILAN TAHUN 2004**

Tabel : IV.1

No.	Desa	PEMELUK AGAMA					Jumlah
		Islam	Katholik	Protes- tan	Hindu	Budha	
1	2	3	4	5	6	7	8
1	Tanjung	2.041	0	2	0	0	2.043
2	Sokorini	4.909	0	26	0	0	4.935
3	Sriwedari	3.142	0	0	0	0	3.142
4	Congrang	2.794	3	0	0	0	2.797
5	Adikarto	3.113	5	0	0	0	3.118
6	Mênayu	2.532	0	0	0	0	2.532
7	Keji	5.685	0	0	0	0	5.685
8	Ngawen	3.576	23	14	0	0	3.613
9	Gunung Pring	9.154	11	16	0	0	9.181
10	Pucungrejo	8.434	45	32	0	6	8.517
11	Taman Agung	8.825	23	16	0	0	8.864
12	Gondosuli	3.846	0	0	0	0	3.846
13	Sedayu	7.807	59	144	0	4	8.014
14	Muntilan	5.425	76	201	0	14	5.716
Jumlah		71.283	245	451	0	24	72.003

Sumber Data : Monografi Desa

**BANYAKNYA TEMPAT IBADAH MENURUT DESA  
DI KECAMATAN MUNTILAN TAHUN 2004**

Tabel : IV.2

No.	Desa	BANYAKNYA			
		Masjid	Langgar / Surau	Gereja	Kuli/Pura /Mihara
1	2	3	4	5	6
1	Tanjung	5	8	-	-
2	Sokorini	8	24	1	-
3	Sriwedari	9	18	-	-
4	Congrang	5	12	-	-
5	Adikarto	7	11	-	-
6	Menayu	4	7	-	-
7	Keji	12	12	-	-
8	Ngawen	7	13	2	-
9	Gunung Pring	11	37	1	-
10	Pucungrejo	12	7	1	-
11	Taman Agung	16	24	-	-
12	Gondosuli	9	14	-	-
13	Sedayu	9	22	-	-
14	Muntilan	5	11	5	-
	Jumlah	119	220	10	0

Sumber Data : Monografi Desa

**BANYAKNYA NIKAH, TALAK, CERAI DAN RUJUK  
DIRINCI PER DESA  
DI KECAMATAN MUNTILAN TAHUN 2004**

Tabel : IV.3

No.	Desa	BANYAKNYA			
		Nikah	Talak	Cerai	Rujuk
1	2	3	4	5	6
1	Tanjung	17	-	2	-
2	Sokorini	32	-	-	-
3	Sriwedari	28	1	2	-
4	Congrang	14	-	-	-
5	Adikarto	29	-	4	-
6	Menayu	31	-	-	-
7	Keji	50	1	-	-
8	Ngawen	35	-	1	-
9	Gunung Pring	101	-	1	-
10	Pucungrejo	63	2	1	-
11	Taman Agung	103	-	4	-
12	Gondosuli	23	2	2	-
13	Sedayu	76	2	2	-
14	Muntilan	43	-	1	-
Jumlah		645	8	20	0

Sumber Data : KUA Kecamatan MUNTILAN

**BANYAKNYA BANGUNAN MENURUT JENIS DINDING BANGUNAN  
DIRINCI PER DESA  
DI KECAMATAN MUNTILAN TAHUN 2004**

Tabel : IV.4

No.	Desa	JENIS BANGUNAN				Jumlah
		Dinding Dari Batu	Dinding Sebagi- an Batu	Dinding Dari Kayu	Dinding Dari Bambu	
1	2	3	4	5	6	7
1	Tanjung	291	31	57	62	441
2	Sokorini	755	58	265	50	1128
3	Sriwedari	459	47	194	97	797
4	Congrang	498	67	74	59	698
5	Adikarto	423	27	52	112	614
6	Menayu	461	55	11	28	555
7	Keji	599	121	350	107	1177
8	Ngawen	571	78	78	89	816
9	Gunung Pring	1509	84	345	102	2040
10	Pucungrejo	1596	111	289	78	2074
11	Taman Agung	1786	97	91	89	2063
12	Gondosuli	491	74	116	122	803
13	Sedayu	1507	87	285	68	1947
14	Muntilan	1199	71	55	12	1337
Jumlah		12145	1008	2262	1075	16490

Sumber Data : Monografi Desa

**BANYAKNYA SEKOLAH, GURU, DAN MURID  
MENURUT JENIS SEKOLAH DIRINCI PER DESA  
DI KECAMATAN MUNTILAN TAHUN 2004**

Tabel ; IV.5

No.	Desa	BANYAKNYA		
		TK		
		Sekolah	Guru	Murid
1	2	3	4	5
1	Tanjung	1	3	30
2	Sokorini	2	3	42
3	Sriwedari	1	3	54
4	Congrang	3	4	72
5	Adikarto	1	1	20
6	Menayu	2	4	64
7	Keji	5	8	159
8	Ngawen	2	4	61
9	Gunung Pring	8	21	353
10	Pucungrejo	4	14	206
11	Taman Agung	5	14	241
12	Gondosuli	2	4	50
13	Sedayu	4	15	236
14	Muntilan	6	19	342
Jumlah		46	117	1930

Sumber Data : PPA dan P&K Kecamatan MUNTILAN

**BANYAKNYA SEKOLAH, GURU, DAN MURID  
MENURUT JENIS SEKOLAH DIRINCI PER DESA  
DI KECAMATAN MUNTILAN TAHUN 2004**

Tabel : IV.5 Lanjutan

No.	Desa	BANYAKNYA					
		SD SWASTA			SD-NEGRI		
		Sek	Guru	Murid	Sek	Guru	Murid
1	2	6	7	8	6	7	8
1	Tanjung	-	-	-	1	13	206
2	Sokorini	-	-	-	2	23	342
3	Sriwedari	-	-	-	1	14	192
4	Congrang	-	-	-	2	23	285
5	Adikarto	-	-	-	2	20	311
6	Menayu	-	-	-	2	20	281
7	Keji	-	-	-	2	29	544
8	Ngawen	-	-	-	1	13	177
9	Gunung Pring	2	62	1019	4	50	926
10	Pucungrejo	2	17	370	2	23	337
11	Taman Agung	1	15	294	4	41	557
12	Gondosuli	-	-	-	2	19	283
13	Sedayu	-	-	-	3	37	628
14	Muntilan	3	16	558	3	38	695
Jumlah		8	110	2241	31	363	5764

Sumber Data : PPA dan P&K Kecamatan MUNTILAN



**BANYAKNYA SEKOLAH, GURU, DAN MURID  
MENURUT JENIS SEKOLAH DIRINCI PER DESA  
DI KECAMATAN MUNTILAN TAHUN 2004**

Tabel : IV.5 Lanjutan

No.	Desa	BANYAKNYA					
		SLTP			SMU		
		Sek	Guru	Murid	Sek	Guru	Murid
1	2	9	10	11	12	13	14
1	Tanjung	1	20	388	-	-	-
2	Sokorini	1	11	176	-	-	-
3	Sriwedari	1	22	623	-	-	-
4	Congrang	-	-	-	-	-	-
5	Adikarto	-	-	-	-	-	-
6	Menayu	-	-	-	-	-	-
7	Keji	1	27	314	-	-	-
8	Ngawen	-	-	-	-	-	-
9	Gunung Pring	2	37	356	2	79	726
10	Pucungrejo	2	36	366	3	98	1108
11	Taman Agung	1	14	297	4	150	1493
12	Gondosuli	1	14	244	3	116	996
13	Sedayu	-	-	-	-	-	-
14	Muntilan	3	56	544	1	21	514
Jumlah		13	237	3308	13	464	4837

Sumber Data : PPA dan P&K Kecamatan MUNTILAN

**BANYAKNYA SEKOLAH, GURU, DAN MURID  
MENURUT JENIS SEKOLAH DIRINCI PER DESA  
DI KECAMATAN MUNTILAN TAHUN 2004**

Tabel : IV.5 Lanjutan

No.	Desa	BANYAKNYA					
		MI			MADRASAH DINIYAH		
		Sek	Guru	Murid	Sek	Guru	Murid
1	2	15	16	17	18	19	20
1	Tanjung	-	-	-	-	-	-
2	Sokorini	1	9	189	-	-	-
3	Sriwedari	1	8	96	-	-	-
4	Congrang	-	-	-	-	-	-
5	Adikarto	1	6	62	-	-	-
6	Menayu	-	-	-	-	-	-
7	Keji	-	-	-	-	-	-
8	Ngawen	1	9	96	-	-	-
9	Gunung Pring	1	10	63	2	16	201
10	Pucungrejo	-	-	-	-	-	-
11	Taman Agung	1	7	50	2	12	154
12	Gondosuli	1	9	90	1	9	62
13	Sedayu	1	9	167	-	-	-
14	Muntilan	1	8	96	1	10	77
Jumlah		9	75	909	6	47	494

Sumber Data : PPA dan P&K Kecamatan MUNTILAN

**BANYAKNYA SEKOLAH, GURU, DAN MURID  
MENURUT JENIS SEKOLAH DIRINCI PER DESA  
DI KECAMATAN MUNTILAN TAHUN 2004**

Tabel : IV.5 Lanjutan

No.	Desa	BANYAKNYA		
		MTS		
		Sek	Guru	Murid
1	2	18	19	20
1	Tanjung	-	-	-
2	Sokorini	-	-	-
3	Sriwedari	-	-	-
4	Congrang	-	-	-
5	Adikarto	-	-	-
6	Menayu	-	-	-
7	Keji	-	-	-
8	Ngawen	-	-	-
9	Gunung Pring	-	-	-
10	Pucungrejo	1	12	122
11	Taman Agung	-	-	-
12	Gondosuli	1	11	103
13	Sedayu	1	8	106
14	Muntilan	1	7	99
Jumlah		4	38	430

Sumber Data : PPA dan P&K Kecamatan MUNTILAN

**BANYAKNYA SEKOLAH, GURU, DAN MURID  
MENURUT JENIS SEKOLAH DIRINCI PER DESA  
DI KECAMATAN MUNTILAN TAHUN 2004**

Tabel : IV.5 Lanjutan

No.	Desa	BANYAKNYA		
		MA		
		Sek	Guru	Murid
1	2	21	22	23
1	Tanjung	-	-	-
2	Sokorini	-	-	-
3	Sriwedari	-	-	-
4	Congrang	-	-	-
5	Adikarto	-	-	-
6	Menayu	-	-	-
7	Keji	-	-	-
8	Ngawen	-	-	-
9	Gunung Pring	-	-	-
10	Pucungrejo	-	-	-
11	Taman Agung	-	-	-
12	Gondosuli	-	-	-
13	Sedayu	1	11	41
14	Muntilan	-	-	-
	Jumlah	1	11	41

Sumber Data : PPA dan P&K Kecamatan MUNTILAN

**BANYAKNYA PUS, PESERTA KB  
DIRINCI PER DESA  
DI KECAMATAN MUNTILAN TAHUN 2004**

Tabel : IV.6

No.	Desa	KELUARGA PUS							
		PESERTA KB KONTRASEPSI							
		RUS	IUD	MOP	MOW	IMPL	STK	PIL	KDM
1	2	3	4	5	6	7	8	9	10
1	Tanjung	351	66	0	7	7	169	45	13
2	Sokorini	724	219	0	29	62	212	37	2
3	Sriwedari	508	120	0	10	24	216	40	24
4	Congrang	520	118	0	12	11	239	47	18
5	Adikarto	496	100	2	21	14	211	18	12
6	Menayu	434	29	0	13	5	197	87	14
7	Keji	1006	111	4	29	10	421	93	64
8	Ngawen	543	162	3	9	5	191	37	7
9	Gunung Pring	1641	301	7	40	5	677	140	57
10	Pucungrejo	1382	220	7	73	5	606	143	12
11	Taman Agung	1633	238	2	53	43	710	166	43
12	Gondosuli	557	130	0	16	51	193	35	1
13	Sedayu	1353	139	3	25	22	713	132	7
14	Muntilan	928	194	3	58	18	307	128	26
Jumlah		12076	2.147	31	395	282	5.062	1.148	300

Sumber Data : PLKB Kecamatan MUNTILAN

**BANYAKNYA PUS, BUKAN PESERTA KB  
DIRINCI PER DESA  
DI KECAMATAN MUNTILAN TAHUN 2004**

Tabel : IV.7

No.	Desa	KELUARGA PUS				
		BUKAN PESERTA KB KONTRASEPSI				
		HML	IAS	IAD	TIA	JML
1	2	20	21	22	23	24
1	Tanjung	10	10	7	17	44
2	Sokorini	22	27	33	81	163
3	Sriwedari	19	0	24	31	74
4	Congrang	8	24	26	17	75
5	Adikarto	12	32	32	42	118
6	Menayu	10	17	22	40	89
7	Keji	37	91	57	89	274
8	Ngawen	14	33	38	44	129
9	Gunung Pring	66	130	107	111	414
10	Pucungrejo	39	73	90	114	316
11	Taman Agung	45	114	73	146	378
12	Gondosuli	23	16	33	59	131
13	Sedayu	32	85	86	109	312
14	Muntilan	26	0	77	91	194
Jumlah		363	652	705	991	2.711

Sumber Data : PLKB Kecamatan MUNTILAN

**BANYAKNYA KELUARGA MENURUT TAHAPAN KS  
DIRINCI PER DESA  
DI KECAMATAN MUNTILAN TAHUN 2004**

Tabel : IV.8

No.	Desa	KELUARGA KS						
		PRA S		KSI		JML	II III III +	JML
		Eko	B Eko	Eko	B Eko			
1	2	3	4	5	6	7	8	9
1	Tanjung	75	87	53	72	287	283	570
2	Sokorini	215	113	65	136	529	749	1.278
3	Sriwedari	202	19	76	180	477	404	881
4	Congrang	191	76	59	117	443	368	811
5	Adikarto	127	75	34	136	372	449	821
6	Menayu	83	37	14	112	246	441	687
7	Keji	266	287	25	196	774	824	1.598
8	Ngawen	145	40	95	234	514	466	980
9	Gunung Pring	193	86	265	470	1.014	1.587	2.601
10	Pucungrejo	229	94	152	542	1.017	1.186	2.203
11	Taman Agung	313	287	148	517	1.265	1.263	2.528
12	Gondosuli	117	54	121	225	517	440	957
13	Sedayu	152	163	81	198	594	1.495	2.089
14	Muntilan	24	3	212	220	459	1.103	1.562
Jumlah		2332	1.421	1.400	3.355	8.508	11.058	19.566

Sumber Data : PLKB Kecamatan MUNTILAN

**BANYAKNYA DOKTER, TENAGA MEDIS DAN DUKUN BAYI  
DIRINCI PER DESA  
DI KECAMATAN MUNTILAN TAHUN 2004**

Tabel : IV.9

No.	Desa	BANYAKNYA		
		Dokter	Bidan Desa	Dukun Bayi
1	2	3	5	6
1	Tanjung	1	1	2
2	Sokorini	0	1	2
3	Sriwedari	0	1	0
4	Congrang	0	3	2
5	Adikarto	0	2	0
6	Menayu	0	2	3
7	Keji	0	2	3
8	Ngawen	0	1	1
9	Gunung Pring	3	3	1
10	Pucungrejo	2	2	1
11	Taman Agung	5	4	2
12	Gondosuli	0	3	2
13	Sedayu	2	2	2
14	Muntilan	4	6	2
Jumlah		17	33	23

Sumber Data : Puskesmas Kecamatan MUNTILAN




**FASILITAS KESEHATAN MENURUT DESA / KELURAHAN  
DIKECAMATAN MUNTILAN TAHUN 2004**

Tabel : IV.10

No.	Desa	Tempat Praktek Bidan	Posyandu	Pondok Bersalin Desa	Apotik
1	2	3	5	6	
1	Tanjung	1	4	0	-
2	Sokorini	1	8	1	-
3	Sriwedari	1	7	1	-
4	Congrang	3	6	1	-
5	Adikarto	1	1	1	-
6	Menayu	1	4	1	-
7	Keji	1	8	1	-
8	Ngawen	1	6	0	-
9	Gunung Pring	1	12	0	-
10	Pucungrejo	1	1	1	1
11	Taman Agung	3	12	0	-
12	Gondosuli	1	7	1	-
13	Sedayu	1	9	1	1
14	Muntilan	3	4	1	1
Jumlah		20	89	10	3

**BAB V**  
**PERTANIAN**



**KECAMATAN MUNTILAN**  
**DALAM ANGKA**

**BANYAKNYA TERNAK BESAR DAN KECIL  
DIRINCI PER DESA  
DI KECAMATAN MUNTILAN TAHUN 2004**

Tabel : V.1

No.	Desa	BANYAKNYA TERNAK			
		Sapi	Kerbau	Kuda	Kambing/ Domba
1	2	3	4	5	6
1	Tanjung	23	5	8	107
2	Sokorini	18	6	5	93
3	Sriwedari	24	7	3	114
4	Congrang	23	8	10	107
5	Adikarto	20	6	6	71
6	Menayu	16	7	9	91
7	Keji	23	7	14	73
8	Ngawen	22	6	20	106
9	Gunung Pring	18	6	8	84
10	Pucungrejo	14	6	8	89
11	Taman Agung	18	6	9	71
12	Gondosuli	21	7	4	70
13	Sedayu	19	7	7	69
14	Muntilan	15	7	9	56
Jumlah		274	91	120	1.201

Sumber Data : Petugas Peternakan dan Perikanan

**BANYAKNYA UNGGAS  
DIRINCI PER DESA  
DI KECAMATAN MUNTILAN TAHUN 2004**

Tabel : V.2

No.	Desa	BANYAKNYA TERNAK			
		Ayam Buras	Ayam Ras	Itik	Angsa
1	2	3	4	5	6
1	Tanjung	2.395	-	805	21
2	Sokorini	2.843	-	750	9
3	Sriwedari	2.144	5.000	705	14
4	Congrang	2.300	-	875	11
5	Adikarto	2.411	-	875	17
6	Menayu	2.355	-	970	10
7	Keji	2.469	-	745	15
8	Ngawen	1.562	-	540	9
9	Gunung Pring	2.916	-	730	20
10	Pucungrejo	1.507	-	715	17
11	Taman Agung	2.069	-	580	13
12	Gondosuli	1.678	-	615	24
13	Sedayu	1.896	-	505	18
14	Muntilan	1.629	-	490	21
Jumlah		30.174	5.000	9.900	219

Sumber Data : Petugas Peternakan dan Perikanan

**LUAS PANEN DAN PRODUKSI TANAMAN PERTANIAN  
DIRINCI PER KOMODITI  
DI KECAMATAN MUNTILAN TAHUN 2004**

Tabel : V.3

No	KOMODITI	Luas Tanam (HA / Btg)	Luas Panen (HA / Btg)	Produksi (Ton)
1	2	3	4	5
1	PADI	2.831	3.120	15,6
2	JAGUNG	37	26	152
3	KACANG TANAH	19	19	24,0
4	KETELA POHON	22	22	146
5	KETELA RAMBAT	111	107	635,5
6	KACANG PANJANG	16	5	240,0
7	KETIMUN	5	5	4,8
8	CABE	166	330	13.280,0
9	JERUK	3	3	0,7
10	NANGKA	1	1	13,4
11	RAMBUTAN	3	3	6
12	DURIAN	2	70	102,00

Sumber Data : Mantri Tani Kecamatan MUNTILAN

**LUAS PANEN DAN PRODUKSI TANAMAN PERTANIAN  
DIRINCI PER KOMODITI  
DI KECAMATAN MUNTILAN TAHUN 2004**

Tabel : V.3 Lanjutan

No	BULAN	Luas Tanam (HA / Btg)	Luas Panen (HA / Btg)	Produksi (Ton)
1	2	3	4	5
13	MANGGA	1.372	-	-
14	PEPAYA	4.314	2.050	507,0
15	DUKU	1.510	-	-
16	SALAK	6.085	650	386
17	SIRSAK	1.100	-	-
18	SUKUN	400	-	-
19	PETE	2.003	-	-
20	MLINJO	2.570	-	-
21	TEBU	80	80	4.800
22	KAPULAGA	60	60	6,5
23	KUNYIT	20.000	-	-
24	KELAPA	83	57	108

Sumber Data : Mantri Tani Kecamatan MUNTILAN

**TAMBAH TANAM TANAMAN PADI SAWAH  
KECAMATAN MUNTILAN TAHUN 2004**

Tabel : V.4

No.	Desa	Jan	Peb	Mar	Apr	Mei	Jun
1	2	3	4	5	6	7	8
1	Tanjung	5	5	10	5	2	0
2	Sokorini	10	40	30	15	5	0
3	Sriwedari	10	40	30	15	5	0
4	Congrang	5	10	25	10	3	0
5	Adikarto	5	20	25	15	3	2
6	Menayu	5	10	30	15	3	2
7	Keji	10	40	50	30	5	3
8	Ngawen	10	30	30	20	5	2
9	Gunung Pring	5	10	10	10	2	0
10	Pucungrejo	5	10	15	10	3	0
11	Taman Agung	10	30	50	30	5	5
12	Gondosuli	10	40	60	35	10	5
13	Sedayu	10	30	60	30	5	5
14	Muntilan	5	15	60	10	3	0
Jumlah		105	330	485	250	59	24

Sumber Data : Mantri Tani Kecamatan MUNTILAN

**TAMBAH TANAM TANAMAN PADI SAWAH  
KECAMATAN MUNTILAN TAHUN 2004**

Tabel : V.4 Lanjutan

No.	Desa	Jul	Ags	Sep	Okt	Nop	Des	Jml
1	2	9	10	11	12	13	14	15
1	Tanjung	0	0	0	1	10	50	89
2	Sokorini	0	0	1	3	30	125	261
3	Sriwedari	0	0	1	2	30	120	256
4	Congrang	0	0	2	1	30	70	160
5	Adikarto	2	2	1	2	20	100	202
6	Menayu	2	3	4	2	20	40	142
7	Keji	2	2	3	2	20	110	284
8	Ngawen	3	4	4	5	30	90	241
9	Gunung Pring	0	0	1	0	10	30	87
10	Pucungrejo	1	1	0	0	10	50	115
11	Taman Agung	5	5	5	5	35	95	291
12	Gondosuli	10	10	10	5	50	100	357
13	Sedayu	5	5	5	5	30	90	293
14	Muntilan	1	0	0	0	10	40	158
<b>Jumlah</b>		<b>31</b>	<b>32</b>	<b>37</b>	<b>33</b>	<b>335</b>	<b>1110</b>	<b>2831</b>

Sumber Data : Mantri Tani Kecamatan MUNTILAN



**LUAS PANEN TANAMAN PADI SAWAH  
KECAMATAN MUNTILAN TAHUN 2004**

Tabel : V.5

No.	Desa	Jan	Peb	Mar	Apr	Mei	Jun
1	2	3	4	5	6	7	8
1	Tanjung	0	40	30	5	5	10
2	Sokorini	5	110	50	10	40	30
3	Sriwedari	2	110	50	10	40	30
4	Congrang	3	70	40	5	10	25
5	Adikarto	2	100	40	5	20	25
6	Menayu	5	40	30	5	10	30
7	Keji	5	110	70	10	40	50
8	Ngawen	5	100	50	10	30	30
9	Gunung Pring	0	30	20	5	10	10
10	Pucungrejo	5	40	30	5	10	15
11	Taman Agung	5	100	55	10	30	50
12	Gondosuli	10	110	60	10	40	60
13	Sedayu	5	100	60	10	30	60
14	Muntilan	5	40	25	5	15	60
Jumlah		57	1100	610	105	330	485

Sumber Data : Mantri Tani Kecamatan MUNTILAN

**LUAS PANEN TANAMAN PADI SAWAH  
KECAMATAN MUNTILAN TAHUN 2004**

Tabel : V.5 Lanjutan

No.	Desa	Jul	Ags	Sep	Okt	Nop	Des	Jml
1	2	9	10	11	12	13	14	15
1	Tanjung	5	2	0	0	0	0	98
2	Sokorini	15	5	0	0	0	1	268
3	Sriwedari	15	5	0	0	0	1	266
4	Congrang	10	3	0	0	0	2	172
5	Adikarto	15	3	2	2	2	1	222
6	Menayu	15	3	2	2	3	4	155
7	Keji	30	5	3	2	2	3	337
8	Ngawen	20	5	2	3	4	4	271
9	Gunung Pring	10	2	0	0	0	1	97
10	Pucungrejo	10	3	0	1	1	0	130
11	Taman Agung	30	5	5	5	5	5	316
12	Gondosuli	35	10	5	10	10	10	382
13	Sedayu	30	5	5	5	5	5	333
14	Muntilan	10	3	0	1	0	0	178
<b>Jumlah</b>		<b>250</b>	<b>59</b>	<b>24</b>	<b>31</b>	<b>32</b>	<b>37</b>	<b>3120</b>

Sumber Data : Mantri Tani Kecamatan MUNTILAN

**LUAS PANEN DAN PRODUKSI IKAN PERAIRAN AIR TAWAR  
DIRINCI PER KOMODITI  
DI KECAMATAN MUNTILAN TAHUN 2004**

Tabel : V.6

No.	Desa	BANYAKNYA IKAN AIR TAWAR			
		Luas Kolam [kg]	Perairan Umum [kg]	Kolam [kg]	Perairan Umum[kg]
1	2	3	4	5	6
1	Tanjung	1,15	1,6	2000	985
2	Sokorini	0,55	1,4	996	708
3	Sriwedari	0,58	3,1	1214	632
4	Congrang	0,75	0,7	1006	431
5	Adikarto	1,84	2,1	1099	1369
6	Menayu	5,07	0,9	878	163
7	Keji	0,92	1,05	1078	768
8	Ngawen	0,4	0,6	1864	926
9	Gunung Pring	0,84	1,7	1035	412
10	Pucungrejo	0,55	0,4	1069	868
11	Taman Agung	4,1	2,4	1760	1107
12	Gondosuli	0,46	2,5	1263	589
13	Sedayu	1,58	0,7	1301	876
14	Muntilan	5,35	2,15	918	410
Jumlah		24,14	21,3	17481	10.244

Sumber Data : Petugas Peternakan dan Perikanan

**LUAS PANEN DAN PRODUKSI IKAN PERAIRAN AIR TAWAR  
DIRINCI PER KOMODITI  
DI KECAMATAN MUNTILAN TAHUN 2004**

Tabel : V.6 Lanjutan

No.	Desa	MINA PADI		UPR	
		Luas Lahan (Ha)	Prod (Kg)	Luas (Ha)	Prod /-Ekor ( X 1000 )
1	2	7	8	9	10
1	Tanjung	3	2.567	0	0
2	Sokorini	2	1.119	0	0
3	Sriwedari	4	2.206	0	0
4	Congrang	4	1.997	0	0
5	Adikarto	8	2.580	2	12.750
6	Menayu	32	1.682	6	52.320
7	Keji	19	2.046	1	5.580
8	Ngawen	2	1.853	3	24.240
9	Gunung Pring	4	1.566	0	0
10	Pucungrejo	3	1.522	1	15.526
11	Taman Agung	14	3.136	2	9.210
12	Gondosuli	6	1.824	1	6.105
13	Sedayu	5	1.486	1	10.010
14	Muntilan	4	1.489	1	3.421
Jumlah		110	27.073	17	139.162

Sumber Data : Petugas Peternakan dan Perikanan

**PRODUKSI IKAN PER JENIS IKAN  
KECAMATAN MUNTILAN TAHUN 2004**

Tabel : V.7

No.	Desa	Lele	Karper	Tawes	Bawal
1	2	3	4	5	6
1	Tanjung	839	1.658	1.268	99
2	Sokorini	567	511	345	63
3	Sriwedari	982	1.168	653	68
4	Congrang	428	1.494	480	92
5	Adikarto	788	1.687	663	39
6	Menayu	622	976	287	61
7	Keji	701	1.293	435	54
8	Ngawen	406	1.369	1.177	54
9	Gunung Pring	667	878	598	88
10	Pucungrejo	594	906	417	74
11	Taman Agung	812	2.035	956	115
12	Gondosuli	594	1.054	657	23
13	Sedayu	618	819	473	62
14	Muntilan	895	512	334	39
Jumlah		9.513	16.360	8.743	931

Sumber Data : Petugas Peternakan dan Perikanan

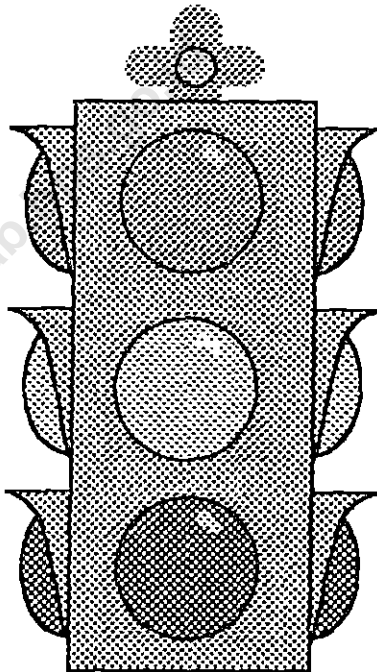
**PRODUKSI IKAN PER JENIS IKAN  
KECAMATAN MUNTILAN TAHUN 2004**

Tabel : V.7 Lanjutan

No.	Desa	Nila	Gurami	Lain-lain	Jumlah Prod (Kg)
1	2	7	8	9	10
1	Tanjung	633	70	985	5.552
2	Sokorini	588	41	708	2.823
3	Sriwedari	493	56	632	4.052
4	Congrang	434	75	431	3.434
5	Adikarto	397	105	1.369	5.048
6	Menayu	530	84	163	2.723
7	Keji	589	52	768	3.892
8	Ngawen	633	78	926	4.643
9	Gunung Pring	349	21	412	3.013
10	Pucungrejo	578	22	868	3.459
11	Taman Agung	689	189	1.107	5.903
12	Gondosuli	583	176	589	3.676
13	Sedayu	766	49	876	3.663
14	Muntilan	545	82	410	2.817
Jumlah		7.807	1.100	10.244	54.698

Sumber Data : Petugas Peternakan dan Perikanan

**BAB VI**  
**PERHUBUNGAN**



**KECAMATAN MUNTILAN**  
**DALAM ANGKA**

**BANYAKNYA SARANA ANGKUTAN DARAT  
DAN JENIS KENDARAAN BERMOTOR DIRINCI PER DESA  
DI KECAMATAN MUNTILAN KEADAN AKHIR TAHUN 2004**

Tabel : VI.1

No.	Desa	JENIS KENDARAAN BERMOTOR					
		Mobil Dinas	Mobil Pribadi	Colt/ Oplet	Bus	Truk	Sepeda Motor
1	2	3	4	5	6	7	8
1	Tanjung	1	4	13	-	2	69
2	Sokorini	-	6	17	-	3	215
3	Sriwedari	-	4	9	-	1	225
4	Congrang	-	8	-	-	-	168
5	Adikarto	-	16	6	-	-	215
6	Menayu	-	9	5	-	-	124
7	Keji	4	26	9	-	5	169
8	Ngawen	1	18	-	-	-	176
9	Gunung Pring	1	47	11	256	6	256
10	Pucungrejo	-	234	26	36	26	789
11	Taman Agung	11	33	18	9	9	298
12	Gondosuli	-	7	-	-	-	245
13	Sedayu	2	177	2	-	2	302
14	Muntilan	4	55	2	-	4	298
Jumlah		24	644	118	301	58	3549

Sumber Data : Monografi Desa




**BANYAKNYA PESAWAT RADIO, TV DAN SEPEDA  
DIRINCI MENURUT DESA  
DI KECAMATAN MUNTILAN KEADAN AKHIR TAHUN 2004**

Tabel : VI.2

No.	Desa	Radio	TV	Sepeda
1	2	3	4	5
1	Tanjung	157	298	126
2	Sokorini	259	416	211
3	Sriwedari	129	318	211
4	Congrang	199	388	198
5	Adikarto	345	487	210
6	Menayu	241	345	234
7	Keji	621	521	456
8	Ngawen	251	342	198
9	Gunung Pring	394	714	541
10	Pucungrejo	998	1.233	468
11	Taman Agung	888	927	433
12	Gondosuli	551	564	129
13	Sedayu	524	1.123	244
14	Muntilan	457	897	411
<b>Jumlah</b>		<b>6.014</b>	<b>8.573</b>	<b>4.070</b>

Sumber Data : Monografi Desa

# **BAB VII PEREKONOMIAN**



## **KECAMATAN MUNTILAN DALAM ANGKA**

**JUMLAH PASAR, TOKO, KIOS, WARUNG MAKAN,  
DIRINCI PER DESA  
DI KECAMATAN MUNTILAN TAHUN 2004**

Tabel : VII.1

No.	Desa	BANYAKNYA			
		Pasar Umum	Pasar Hewan	Toko/Kios /warung	Warung Makan
1	2	3	4	5	6
1	Tanjung	1	-	34	17
2	Sokorini	-	-	13	6
3	Sriwedari	-	-	16	3
4	Congrang	-	-	36	2
5	Adikarto	-	-	27	1
6	Menayu	-	-	18	4
7	Keji	-	-	18	14
8	Ngawen	-	-	22	2
9	Gunung Pring	1	-	78	17
10	Pucungrejo	1	-	79	15
11	Taman Agung	1	1	108	9
12	Gondosuli	-	-	38	0
13	Sedayu	1	-	47	22
14	Muntilan	1	1	68	24
Jumlah		6	2	602	136

Sumber Data : Monografi Desa

**DIREKTORI PERUSAHAAN BESAR SEDANG  
KECAMATAN MUNTILAN TAHUN 2004**

Tabel : VII.2

No.	Desa	INDUSTRI BESAR SEDANG	
		JUMLAH	T. KERJA
1	2	3	4
1	Tanjung	-	-
2	Sokorini	-	-
3	Sriwedari	-	-
4	Congrang	-	-
5	Adikarto	-	-
6	Menayu	-	-
7	Keji	-	-
8	Ngawen	-	-
9	Gunung Pring	-	-
10	Pucungrejo	2	55
11	Taman Agung	1	22
12	Gondosuli	-	-
13	Sedayu	-	-
14	Muntilan	3	81
<b>JUMLAH</b>		<b>6</b>	<b>158</b>

Sumber Data : KSK MUNTILAN

**DIREKTORI PERUSAHAAN INDUSTRI KECIL  
KECAMATAN MUNTILAN TAHUN 2004**

Tabel : VII.3

No.	Desa	INDUSTRI KECIL	
		JUMLAH	T. KERJA
1	2	3	4
1	Tanjung	-	-
2	Sokorini	-	-
3	Sriwedari	9	47
4	Congrang	-	-
5	Adikarto	2	8
6	Menayu	-	-
7	Keji	9	64
8	Ngawen	-	-
9	Gunung Pring	6	52
10	Pucungrejo	-	-
11	Taman Agung	7	41
12	Gondosuli	-	-
13	Sedayu	5	33
14	Muntilan	2	16

Sumber Data : KSK MUNTILAN

**DIREKTORI PERUSAHAAN INDUSTRI RUMAH TANGGA  
KECAMATAN MUNTILAN TAHUN 2004**

Tabel : VII.4

No.	Desa	INDUSTRI RUMAH TANGGA	
		JUMLAH	T. KERJA
1	2	3	4
1	Tanjung	17	48
2	Sokorini	23	52
3	Sriwedari	21	49
4	Congrang	27	51
5	Adikarto	6	19
6	Menayu	11	27
7	Keji	188	268
8	Ngawen	10	29
9	Gunung Pring	26	83
10	Pucungrejo	67	132
11	Taman Agung	17	30
12	Gondosuli	38	109
13	Sedayu	28	86
14	Muntilan	24	41

Sumber Data : KSK MUNTILAN