



Katalog BPS: 1403.3521.160

KECAMATAN MANTINGAN DALAM ANGKA 2013

KECAMATAN MANTINGAN DALAM ANGKA 2013



BADAN PUSAT STATISTIK KABUPATEN NGAWI
KOORDINATOR STATISTIK KECAMATAN MANTINGAN

<http://ngawikab.bps.go.id>

**KECAMATAN MANTINGAN
DALAM ANGKA
2013**

KECAMATAN MANTINGAN DALAM ANGKA 2013

ISSN : -

No. Publikasi: 35210.

KatalogBPS : 1403.3521.160

Ukuran Buku : 15 cm x 21 cm

Jumlah Halaman : xi +92

Naskah :

Koordinator Statistik Kecamatan Mantingan

Penyunting :

Koordinator Statistik Kecamatan Mantingan

Diterbitkan oleh :

Koordinator Statistik Kecamatan Mantingan

Dicetak oleh : **Fc. Canon**

Boleh dikutip dengan menyebutkan sumbernya

***** Tahukah Anda**

Data yang nyata dan Benar, Sulit dan mahal harganya

Tetapi,,

Lebih sulit jika membangun tanpa Data

PENGANTAR

Kecamatan Mantingan Dalam Angka 2013 merupakan publikasi lanjutan dari tahun sebelumnya yang menyajikan beraneka jenis data hasil kerjasama dengan dinas/instansi terkait dan Kepala Desa se- wilayah kecamatan Mantingan.

Penyusunan buku ini kami maksudkan untuk memenuhi kebutuhan banyak kalangan tentang informasi secara tertulis mengenai Kecamatan Mantingan yang bisa digunakan untuk dasar mengambil kebijakan atau penelitian.

Kami menyadari masih banyak kekurangan dan keterbatasan dalam penyusunan buku ini. Untuk itu kami akan berterima kasih atas masukan / saran yang membangun dari semua pihak demi perbaikan dan penyempurnaan publikasi yang akan datang.

Ucapan terima kasih kami sampaikan kepada semua pihak yang telah membantu dalam penyusunan buku ini. Semoga kerjasama yang telah terjalin dapat berjalan dengan baik dan dapat lebih ditingkatkan di masa yang akan datang.

Akhirnya kami harap semoga buku ini dapat dimanfaatkan sebagai sumber data oleh semua pihak.

Mantingan, Agustus 2013
Koordinator Statistik
Kecamatan Mantingan



Andi hakim Permana

SAMBUTAN CAMAT

Assalamu'alaikum Warohmatullohi Waharokatuh.

Puji syukur marilah kita panjatkan kehadiran Tuhan Yang Maha Esa atas terbitnya buku *Kecamatan Mantingan Dalam Angka 2013* yang berisi tentang kompilasi data primer dan sekunder mengenai Kecamatan Mantingan. Informasi yang disajikan dalam buku ini semoga bermanfaat tidak hanya bagi instansi pemerintah saja, tetapi juga dapat dimanfaatkan oleh semua pihak yang memerlukan seperti institusi swasta, para peneliti dan mahasiswa.


Menyadari bahwa kebutuhan akan data pada tingkat kecamatan semakin dirasa penting maka diharapkan buku ini dapat terbit setiap tahun dengan kualitas yang lebih baik.

Akhirnya saya sampaikan terima kasih kepada Koordinator Statistik Kecamatan Mantingan dan seluruh dinas/instansi yang telah membantu penyusunan buku ini. Saya berharap buku ini dapat dimanfaatkan sepenuhnya sebagai sumber data oleh semua pihak.

Wassalamu'alaikum Warohmatullohi Wabarokatuh.

Mantingan, Agustus 2013

Camat Mantingan



Warno, S.Sos

NIP.195910131981031013

Daftar Isi

Halaman

| | |
|---|-------------|
| Kata Pengantar | i |
| Sambutan Camat Mantingan | ii |
| Daftar Isi | iii |
| Daftar Tabel | iv |
| Daftar Gambar | viii |
| Gambaran Umum | ix |
| 1. Geografi | 1 |
| 2. Iklim | 9 |
| 3. Pemerintahan | 12 |
| 4. Penduduk | 20 |
| 5. Sosial | 33 |
| 5.1. Agama..... | 36 |
| 5.2. Pendidikan..... | 40 |
| 5.3. Keluarga Berencana..... | 48 |
| 5.4. Kesehatan..... | 53 |
| 5.5. Sosial Lainnya..... | 57 |
| 6. Pertanian | 63 |
| 6.1. Pertanian Tanaman Pangan..... | 66 |
| 6.2. Peternakan..... | 73 |
| 7. Perdagangan dan Industri | 77 |
| 7.1. Perdagangan..... | 78 |
| 7.2. Industri..... | 82 |
| 8. Transportasi dan Komunikasi | 84 |
| 9. Keuangan | 88 |

Daftar Tabel

Halaman

1. Geografi

| | | |
|-----|---|---|
| 1.1 | Status Desa.Topografi dan Geografi | 3 |
| 1.2 | Jarak Desa/Kelurahan ke Kecamatan dan Ibukota Kabupaten | 4 |
| 1.3 | Luas Lahan/wilayah menurut Penggunaan | 5 |
| 1.4 | Luas Lahan Sawah Menurut Jenis Pengairan..... | 6 |
| 1.5 | Luas Lahan Bukan Sawah Menurut Penggunaan | 7 |

2. Iklim

| | | |
|-----|--|----|
| 2.1 | Jumlah Hari Hujan,Curah Hujan dan Temperatur | 11 |
|-----|--|----|

3. Pemerintahan

| | | |
|-----|--|----|
| 3.1 | Nama Camat dan Masa Jabatan | 15 |
| 3.2 | Nama Kepala Desa/Lurah Dan Sekretaris Desa/Kelurahan | 16 |
| 3.3 | Jumlah Dusun, Rukun Warga (RW) Dan Rukun Tetangga (RT)..... | 17 |
| 3.4 | Jumlah Pemagkat Desa/Kelurahan Menurut Tingkat Pendidikan..... | 18 |
| 3.5 | Jumlah PNS Lingkup Kecamatan Menurut Instansi & Golongan | 19 |

4. Penduduk

| | | |
|-----|--|----|
| 4.1 | Jumlah Rumah Tangga dan Kepala Keluarga | 24 |
| 4.2 | Luas Wilayah,Jumlah Penduduk dan Kepadatan Penduduk..... | 25 |

| | | |
|-----|---|----|
| 4.3 | Jumlah Penduduk Menurut Jenis Kelamin dan Sex Ratio | 26 |
| 4.4 | Jumlah Penduduk Menurut Kelompok Umur | 27 |
| 4.5 | Jumlah Kelahiran Menurut Jenis Kelamin..... | 28 |
| 4.6 | Jumlah Kematian Menurut Jenis Kelamin | 29 |
| 4.7 | Mutasi Penduduk Menurut Jenis kelamin | 30 |
| 4.8 | Jumlah Penduduk Yang Bekerja Menurut Lapangan Usaha | 31 |

5. Sosial/social

| | | |
|---------|--|----|
| 5.1.1 | Jumlah Penduduk Menurut Agama..... | 36 |
| 5.1.2 | Jumlah Tempat Ibadah | 37 |
| 5.1.3 | Jumlah Pernikahan, Talaq, Cerai dan Rujuk | 38 |
| 5.1.4 | Jumlah Santri dan Ustad pada Pondok Pesantren dan TPQ | 39 |
| 5.2.1.1 | Jumlah Lembaga, Murid dan Guru Kelompok Bermain (PAUD)... | 40 |
| 5.2.1.2 | Jumlah Lembaga, Murid dan Guru Taman Kanak-kanak (TK) & Raudhatul Athfal (RA) | 41 |
| 5.2.2 | Jumlah Lembaga, Murid dan Guru Sekolah Dasar (SD) | 42 |
| 5.2.3 | Jumlah Lembaga Murid dan Guru Madrasah Ibtidaiyah (MI)..... | 43 |
| 5.2.4 | Jumlah Lembaga, Murid dan Guru Sekolah Lanjutan Pertama (SMP)... | 44 |
| 5.2.5 | Jumlah Lembaga Murid dan Guru Madrasah Tsanawiyah (MTS)..... | 45 |
| 5.2.6 | Jumlah Lembaga Murid dan Guru Madrasah Aliyah (MA)..... | 46 |
| 5.2.7 | Jumlah Lembaga, Murid dan Guru Sekolah Menengah Kejuruan (SMK)..... | 47 |
| 5.3.1 | Jumlah Apsektor KB Menurut alat Kontrasepsi Yang Digunakan | 48 |
| 5.3.2 | Target dan Presentase Pencapaian Peserta KB Baru | 50 |
| 5.3.3 | Prevalensi Keluarga Berencana | 51 |

| | | |
|------------------------------------|--|----|
| 5.3.4 | Jumlah Keluarga Menurut tahapan Keluarga Sejahtera (KS)..... | 52 |
| 5.4.1 | Jumlah Sarana Kesehatan..... | 53 |
| 5.4.2 | Jumlah Tenaga Kesehatan..... | 56 |
| 5.5.1 | Jumlah Penderita Cacat dan Lanjut Usia/Jompo | 57 |
| 5.5.2 | Jumlah Bangunan Tempat Tinggal dan Bukan Tempat Tinggal..... | 58 |
| 5.5.3 | Jumlah Rumah tangga Menurut Sumber Air Yang Digunakan..... | 59 |
| 5.5.4 | Jumlah Fasilitas/Sarana Olah Raga..... | 60 |
| 5.5.5 | Jumlah Kelompok Kesenian..... | 61 |
| | | |
| 6. Pertanian | | |
| 6.1.1 | Luas Panen dan Produksi Tanaman Pangan (Ha)..... | 66 |
| 6.1.2 | Luas Panen dan Produksi Sayur-sayuran (Ha)..... | 70 |
| 6.1.3 | Jumlah Pohon dan Produksi Tanaman Buah-buahan (Ha)..... | 71 |
| 6.1.4 | Luas Area dan Produksi Tanaman Perkebunan Besar dan Rakyat Lainnya..... | 72 |
| 6.2.1 | Populasi Unggas..... | 73 |
| 6.2.2 | Populasi Ternak Besar dan Kecil (Ekor)..... | 74 |
| 6.2.3 | Produksi Ikan Darat..... | 76 |
| | | |
| 7. Perdagangan dan Industri | | |
| 7.1 | Jumlah sarana Perdagangan..... | 78 |
| 7.2 | Jumlah Usaha Perdagangan Makanan dan Minuman..... | 79 |
| 7.3 | Jumlah Usaha Penggalan Menurut Jenis Galian | 80 |
| 7.4 | Jumlah Industri Kecil dan Kerajinan Rakyat Menurut Klasifikasinya.. | 82 |

8. Transportasi dan Komuisikasi

| | | |
|-----|--|----|
| 8.1 | Jumlah Pengusaha Angkutan Bermotor | 85 |
| 8.2 | Jumlah Pengusaha Angkutan Tak Bermotor | 86 |
| 8.3 | Jumlah Sarana Komunikasi Umum | 87 |

9. Keuangan

| | | |
|-----|---|----|
| 9.1 | Jumlah wajib Pajak, Target dan Realisasi Penerimaan Pajak Bumi dan Bangunan (PBB) | 90 |
| 9.2 | Jumlah Lembaga Keuangan | 91 |
| 9.3 | Jumlah Usaha jasa Perusahaan | 92 |
| 9.4 | Jumlah Usaha Jasa Hiburan | 94 |
| 9.5 | Jumlah Usaha Jasa Perorangan | 95 |

Daftar Gambar

| | | Halaman |
|--------|-----|---|
| Gambar | 1 | Jarak Ibukota Kecamatan ke Ibukota Kabupaten 2 |
| Gambar | 2 | Rata-rata Curah Hujan Tiap Bulan 10 |
| Gambar | 3.1 | Jumlah Dusun,Rukun Warga (RW) dan Rukun Tetangga (RT)..... 13 |
| Gambar | 3.2 | Jumlah Perangkat Desa/Kelurahan menurut Tingkat Pendidikan yang di tamatkan 14 |
| Gambar | 4.1 | Jumlah Rumah Tangga dan Kepala Keluarga 21 |
| Gambar | 4.2 | Tingkat Kepadatan Penduduk Akhir Tahun menurut Desa... 22 |
| Gambar | 4.3 | Jumlah Penduduk Menurut Jenis Kelamin 23 |
| Gambar | 5.1 | Jumlah Penduduk menurut Agama 34 |
| Gambar | 5.2 | Jumlah Keluarga menurut Tahapan Keluarga Sejahtera..... 35 |
| Gambar | 6.1 | Populasi Ternak Be.sar dan Kecil 64 |
| Gambar | 6.2 | Populasi Unggas..... 65 |
| Gambar | 9 | Jumlah Wajib Pajak,Target dan Realisasi Penerimaan Pajak Bumi dan Bangunan (PBB) 2010 - 2012 89 |

Gambaran Umum

I. Geografi

Kecamatan Mantingan sebelah Barat berbatasan langsung dengan Kabupaten Sragen Jawa Tengah. Luas wilayah Kecamatan Mantingan adalah 6067,95 ha, di mana sekitar 40.84 % atau sekitar 2478.00 ha berupa lahan Pertanian sawah, 42.59 % lahan Pertanian non sawah atau sekitar 2584.65 ha dan 16.57 % Lahan non Pertanian atau sekitar 1005.30 ha. Secara administrasi Kecamatan Mantingan terbagi ke dalam 7 desa.

Secara geografis Kecamatan Mantingan terletak pada titik koordinat $7^{\circ}36'33''$ Lintang Selatan dan $111^{\circ}14'45''$ Bujur Timur. Topografi wilayah ini adalah berupa tanah datar dan perbukitan.

Batas wilayah Kecamatan Mantingan adalah sebagai berikut:

- Sebelah Utara: Kecamatan Karanganyar.
- Sebelah Timur: Kecamatan Widodaren.
- Sebelah Selatan: Kecamatan Sine.
- Sebelah Barat: Kecamatan Sambung Macan Kab. Sragen Jawa Tengah.

II. Penduduk

Jumlah penduduk Kecamatan Mantingan akhir tahun 2012 adalah 42.003 jiwa, terdiri dari 19.892 penduduk laki-laki dan 22.111 penduduk perempuan, dengan rasio jenis kelamin/*sex ratio* sebesar 90 artinya bahwa setiap 100 penduduk wanita terdapat sekitar 90 penduduk laki-laki. (tabel 4.3)

Kepadatan penduduk menunjukkan rasio antara jumlah penduduk dengan luas wilayah. Tingkat kepadatan penduduk Kecamatan Mantingan tahun 2012 adalah 692 jiwa/km²(Tabel 4.2).

Tingkat kepadatan per desa tertinggi di desa Kedungharjo (1055 jiwa/km²) dan tingkat kepadatan terendah adalah desa Pengkol (422 jiwa/km²).

III. Sosial

Data dari UPT KUA Kecamatan Mantingan menunjukkan mayoritas beragama Islam dengan persentase sekitar 98.60 % persen. Jumlah penduduk menurut agama yang dipeluk kondisi akhir 2012 adalah Islam 43.451 jiwa, Katolik 35 jiwa, Kristen 580 jiwa, (tabel 5.1.1).

Jumlah tempat ibadah pada tahun 2012 terdiri dari masjid 54

bangunan, mushola 190 bangunan, (tabel 5.1.2). Jumlah TPQ di Kecamatan Mantingan tahun 2012 mencapai 41 TPQ, dengan jumlah santri mencapai 2.118 santri (Tabel 5.1.4).

Data dari UPT Dinas Pendidikan Kecamatan Mantingan 2012 menunjukkan bahwa jumlah TK sebanyak 24 lembaga dengan jumlah murid 567 siswa, dengan rasio murid-sekolah 24 (tabel 5.2.1.2). Jumlah SD ada 19 lembaga, mempunyai jumlah murid 2.284 siswa dengan rasio murid-sekolah 120 (Tabel 5.2.2). Jumlah murid SMP sebanyak 1.221 siswa, yang tersebar di 3 sekolah dengan rasio murid-sekolah 407 (Tabel 5.2.4). Jumlah murid SMK sebanyak 295 siswa yang tersebar di 1 sekolah, dengan rasio murid-sekolah 295 (Tabel 5.2.7). Jumlah murid MI sebanyak 1.164 siswa yang tersebar di 7 sekolah, dengan rasio murid-sekolah 166 (Tabel 5.2.3). Jumlah murid MTS sebanyak 526 siswa yang tersebar di 2 sekolah, dengan rasio murid-sekolah 263 (Tabel 5.2.5). Jumlah murid MA sebanyak 584 siswa yang tersebar di 1 sekolah

dengan rasio murid-sekolah 584 (Tabel 5.2.6).

Data mengenai jumlah sarana kesehatan di Kecamatan Mantingan relative sama.

Peserta KB Aktif tahun 2012 mengalami penurunan dibandingkan tahun sebelumnya dimana pada tahun 2011 mencapai 7.010 orang turun menjadi 6.991 orang pada tahun 2012 (Tabel 5.3.1). Dari peserta KB Aktif tersebut sekitar 52,25% diantaranya menggunakan KB suntik dan 22,77 % menggunakan IUD (Tabel 5.3.1). Dari jumlah pasangan usia subur di Kecamatan Mantingan maka angka prevalensi KB pada tahun 2012 mengalami Kenaikan sekitar 0,91% yaitu dari 70,30% tahun 2011 menjadi 71,21% tahun 2012 (table 5.3.3).

IV. Pertanian

Luas lahan pertanian Kecamatan Mantingan yaitu sekitar 83,43% dari luas seluruh wilayah kecamatan Mantingan. Hal ini menggambarkan sektor Pertanian masih merupakan sektor andalan bagi penduduk kecamatan Mantingan. Produksi Padi tahun

2012 merupakan produksi yang tertinggi yaitu sebanyak 459.342,9 Kw,produksi Jagung pada peringkat kedua yaitu sebanyak 77.372,1 Kw sedangkan produksi Ketela Pohon berada pada peringkat ketiga yaitu sebanyak 61.443,2 Kw(Tabel 6.1.1).

Data dari mantri kehewanian kecamatan Mantingan menunjukkan bahwa populasi ternak Kambing/Domba merupakan populasi tertinggi yaitu sebanyak 8.220 ekor,populasi ternak Sapi pada peringkat kedua yaitu sebanyak 2.551 ekor, sedangkan populasi ternak kelinci berada pada peringkat ketiga yaitu sebanyak 330 ekor (Tabel 6.2.2).

Untuk populasi Unggas jenis Ayam buras merupakan populasi tertinggi yaitu sebanyak 75.435 ekor sedangkan Ayam ras pedaging sebanyak 23.000 ekor dan Ayam Ras Petelur 650 ekor,populasi Itik (Bebek) 860 ekor sedangkan populasi Itik manila/mentok 9 ekor (table 6.2.1).

V. Perdagangan dan Industri

Sektor perdagangan merupakan sektor terbanyak ketiga setelah jasa-jasa dan sektor pertanian,hal ini

menunjukkan bahwa sebagian dari penduduk di kecamatan Mantingan bermata pencaharian sebagai pedagang. Perdagangan yang paling banyak adalah perdagangan makanan dan minuman ,hal ini dapat dilihat dari banyaknya jumlah tempat usaha perdagangan makanan dan minuman baik ditempat tetap maupun tidak tetap yaitu sebanyak 347 tempat usaha (Tabel 7.2).

VI. Keuangan Daerah

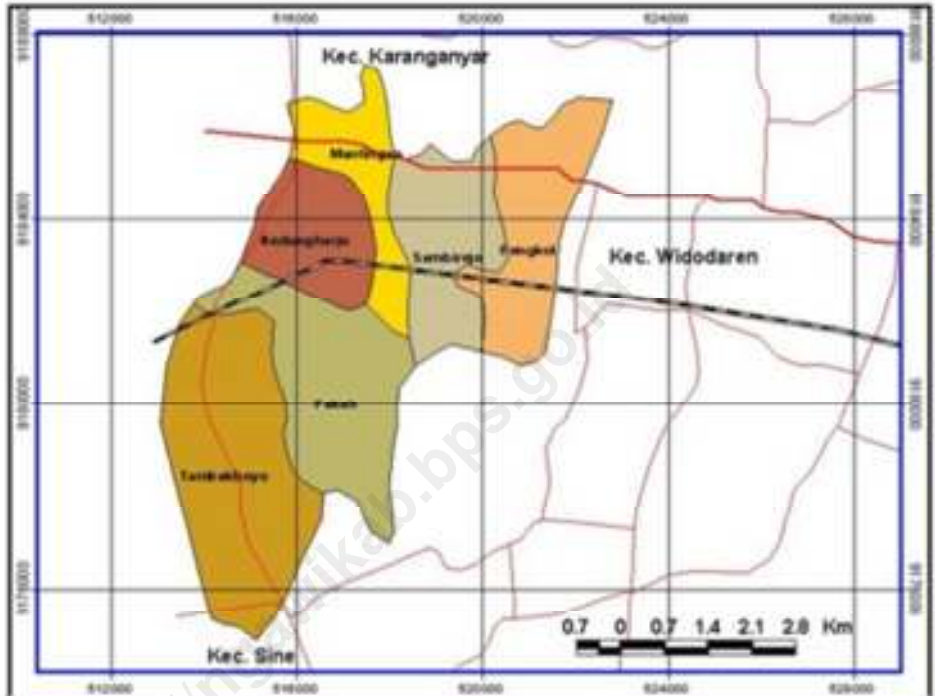
Sektor Keuangan adalah sektor yang berkaitan erat dengan pajak,menurut data dari UPT Dinas pendapatan kecamatan Mantingan jumlah wajib pajak tahun 2012 mengalami peningkatan yaitu dari 25.670 menjadi 25.671 peserta wajib pajak. Hal ini diimbangi dengan penerimaan pajak yang mengalami kenaikan yaitu dari Rp. 710.378.109 rupiah menjadi Rp. 738.191.267 rupiah atau naik sekitar 3.77% (Tabel 9.1).



1

GEOGRAFI

PETA KECAMATAN MANTINGAN



Legenda

Jalan

- Jalan Desa
- Jalan Kabupaten
- Jalan Kecamatan
- Jalan Propinsi
- Rel Kereta Api

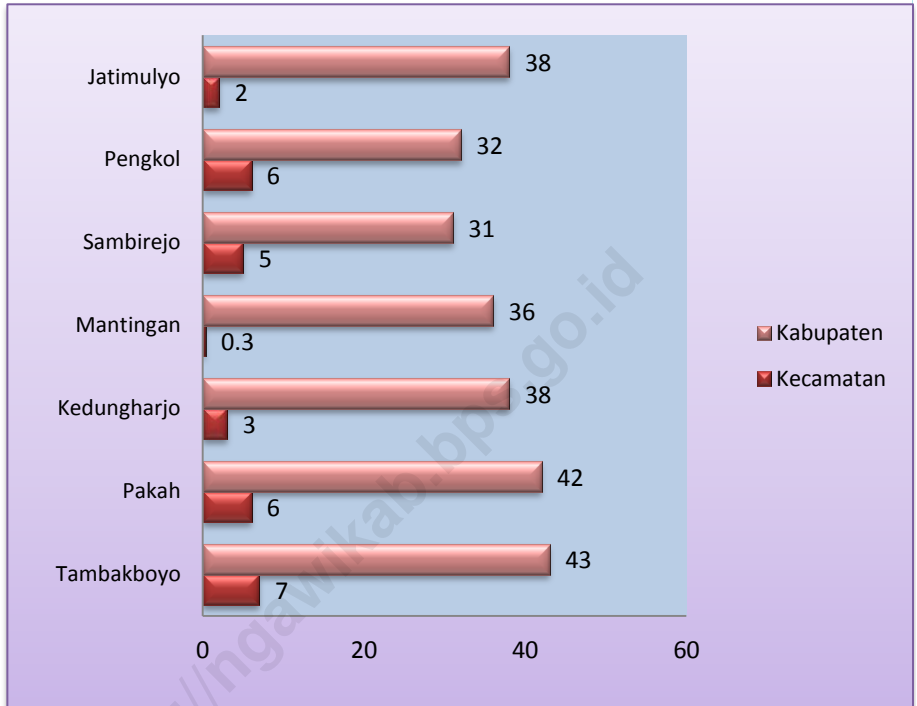
Desa

- Kedungharjo
- Mantingan
- Pakah
- Pengkol
- Sambirejo
- Tambakboyo

Skala 1 : 90.000



Gambar 1.1
Jarak Desa/Kelurahan ke Kecamatan dan Ibukota Kabupaten



Sumber : Kantor Desa se-Kecamatan Mantingan

Tabel 1.1
 Status Desa, Topografi dan Geografi
 2012

| Desa/Kelurahan | Status Desa | Topografi | Ketinggian dari Permukaan air laut (M) |
|------------------|-------------|-----------|--|
| <i>1</i> | <i>2</i> | <i>3</i> | <i>4</i> |
| 001. Tambakboyoy | Desa | Daratan | 80 |
| 002. Pakah | Desa | Daratan | 80 |
| 003. Kedungharjo | Desa | Daratan | 80 |
| 004. Mantingan | Desa | Daratan | 80 |
| 005. Sambirejo | Desa | Daratan | 80 |
| 006. Pengkol | Desa | Daratan | 80 |
| 007. Jatimulyo | Desa | Daratan | 81 |

Sumber: Kantor Desa se-Kecamatan Mantingan

Tabel 1.2

Jarak Desa/Kelurahan Ke Ibu Kota Kecamatan dan Kabupaten

2012

(Kilometer/Km)

| Desa/Kelurahan | Jarak ke Ibu Kota | |
|---------------------------------------|-------------------|-----------|
| | Kecamatan | Kabupaten |
| <i>1</i> | <i>2</i> | <i>3</i> |
| 001. Tambakboyo | 7.0 | 43.0 |
| 002. Pakah | 6.0 | 42.0 |
| 003. Kedungharjo | 3.0 | 38.0 |
| 004. Mantingan | 0.3 | 36.0 |
| 005. Sambirejo | 5.0 | 31.0 |
| 006. Pengkol | 6.0 | 32.0 |
| 007. Jatimulyo | 2.0 | 38.0 |
| Jarak Kecamatan ke Ibu Kota Kabupaten | | 36.0 |

Sumber: Kantor Desa se-Kecamatan Mantingan

Tabel 1.3
Luas Lahan/wilayah Menurut Penggunaan
2012
(Hektar/Ha)

| Desa/Kelurahan | Lahan pertanian Sawah | Lahan Pertanian nonsawah | Lahan nonpertanian | Jumlah |
|------------------|--------------------------|-----------------------------|-----------------------|----------|
| <i>1</i> | <i>2</i> | <i>3</i> | <i>4</i> | <i>5</i> |
| 001. Tambakboyo | 410.00 | 604.50 | 157.50 | 1 172.00 |
| 002. Pakah | 378.00 | 852.28 | 131.00 | 1 361.28 |
| 003. Kedungharjo | 401.00 | 76.00 | 108.00 | 585.00 |
| 004. Mantingan | 476.00 | 232.45 | 248.10 | 956.55 |
| 005. Sambirejo | 512.00 | 133.80 | 193.90 | 839.70 |
| 006. Pengkol | 204.00 | 592.72 | 62.00 | 858.72 |
| 007. Jatimulyo | 97.00 | 92.90 | 104.80 | 294.70 |
| Jumlah | 2 478.00 | 2 584.65 | 1 005.30 | 6 067.95 |
| 2011 | 2 478.00 | 2 584.65 | 1 005.30 | 6 067.95 |

Sumber: Kantor Desa se-Kecamatan Mantingan

Tabel 1.4
Luas Lahan Sawah Menurut Jenis Pengairan
2012
(Hektar/Ha)

| Desa/Kelurahan | Teknis | Setengah Teknis | Tadah Hujan | Lainnya | Jumlah |
|------------------|----------|--------------------|----------------|----------|----------|
| <i>1</i> | <i>2</i> | <i>3</i> | <i>5</i> | <i>6</i> | <i>7</i> |
| 001. Tambakboyo | 350.00 | 60.00 | - | - | 410.00 |
| 002. Pakah | - | 378.00 | - | - | 378.00 |
| 003. Kedungharjo | 231.00 | 170.00 | - | - | 401.00 |
| 004. Mantingan | 434.00 | - | 42.00 | - | 476.00 |
| 005. Sambirejo | 421.00 | - | 91.00 | - | 512.00 |
| 006. Pengkol | 149.00 | - | 55.00 | - | 204.00 |
| 007. Jatimulyo | 85.00 | - | 12.00 | - | 97.00 |
| Jumlah | 1 670.00 | 608.00 | 200.00 | - | 2 478.00 |
| 2011 | 1 670.00 | 608.00 | 200.00 | - | 2 478.00 |

Sumber: KCD Pertanian Kec. Mantingan

Tabel 1.5
Luas Lahan Bukan Sawah Menurut Penggunaan
2012
(Hektare/Ha)

| Desa/Kelurahan | Ladang/tegal/ kebun/ padang rumput | Perke- bunan | Hutan Negara | Jumlah |
|------------------|--|-----------------|-----------------|----------|
| <i>1</i> | <i>2</i> | <i>3</i> | <i>4</i> | <i>5</i> |
| 001. Tambakboyoy | 27.00 | - | 577.50 | 604.50 |
| 002. Pakah | 14.28 | - | 838.00 | 852.28 |
| 003. Kedungharjo | 76.00 | - | - | 76.00 |
| 004. Mantingan | 73.00 | 159.45 | - | 232.45 |
| 005. Sambirejo | 46.80 | 50.00 | 37.00 | 133.80 |
| 006. Pengkol | 224.92 | - | 367.80 | 592.72 |
| 007. Jatimulyo | 92.90 | - | - | 92.90 |
| Jumlah | 554.90 | 209.45 | 1 820.30 | 2 584.65 |
| 2011 | 554.90 | 209.45 | 1 820.30 | 2 584.65 |

Sumber: Kantor Desa se-Kecamatan Mantingan

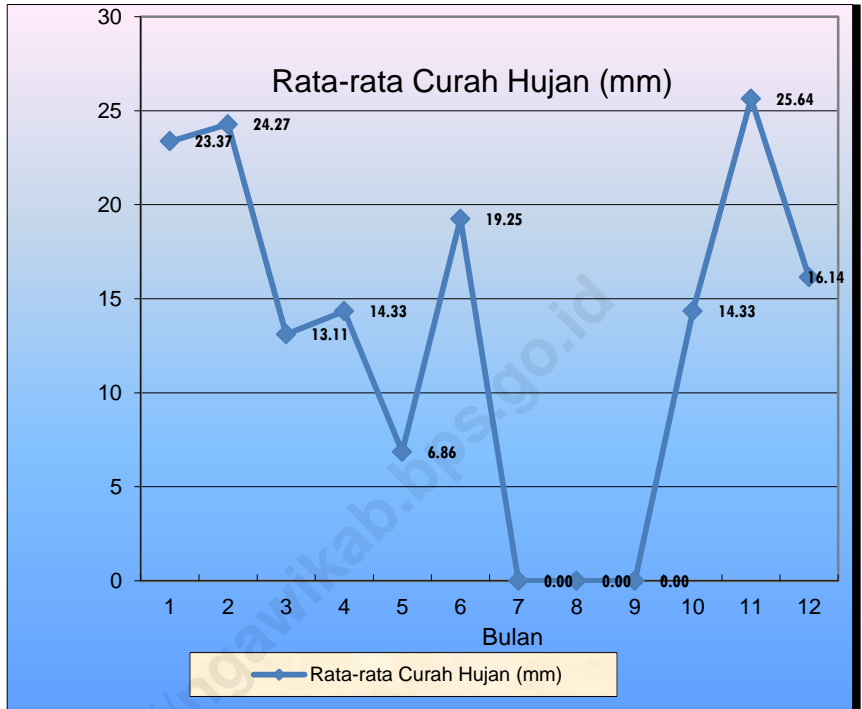
| Desa/Kelurahan | Perumahan/ Pemukiman | Kws industri/ kantor/ pasar/toko | Lainnya | Jumlah |
|------------------|-------------------------|--|----------|----------|
| <i>1</i> | <i>5</i> | <i>6</i> | <i>7</i> | <i>8</i> |
| 001. Tambakboyoy | 120.70 | 8.30 | 28.50 | 157.50 |
| 002. Pakah | 88.70 | 5.10 | 37.20 | 131.00 |
| 003. Kedungharjo | 85.70 | 4.90 | 17.40 | 108.00 |
| 004. Mantingan | 220.10 | 10.60 | 17.40 | 248.10 |
| 005. Sambirejo | 168.00 | 10.40 | 15.50 | 193.90 |
| 006. Pengkol | 42.70 | 9.00 | 10.30 | 62.00 |
| 007. Jatimulyo | 97.00 | 2.30 | 5.50 | 104.80 |
| Jumlah | 822.90 | 50.60 | 131.80 | 1 005.30 |
| 2011 | 822.90 | 50.60 | 131.80 | 1 005.30 |

Sumber: Kantor Desa se-Kecamatan Mantingan



2 IKLİM

Gambar 2
Rata-rata Curah Hujan Tiap Bulan
2012



Sumber: UPT Dinas Pengairan Walikukun

Tabel 2
 Jumlah Hari Hujan, Curah Hujan dan Temperatur
 2012

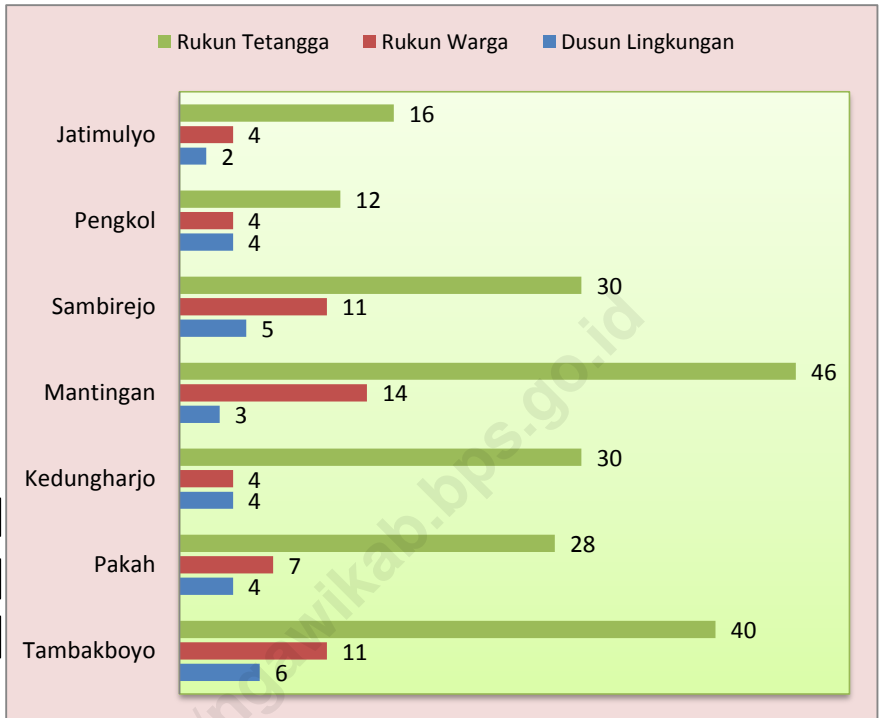
| B u l a n | Jumlah Hari Hujan | Jumlah Hujan | Rata-rata Curah Hujan (mm) |
|-------------|----------------------|--------------|-------------------------------|
| <i>1</i> | <i>2</i> | <i>3</i> | <i>4</i> |
| 1 Januari | 19 | 444 | 23.37 |
| 2 Februari | 11 | 267 | 24.27 |
| 3 Maret | 9 | 118 | 13.11 |
| 4 April | 6 | 86 | 14.33 |
| 5 Mei | 7 | 48 | 6.86 |
| 6 Juni | 4 | 77 | 19.25 |
| 7 Juli | - | - | - |
| 8 Agustus | - | - | - |
| 9 September | - | - | - |
| 10 Oktober | 6 | 86 | 14.33 |
| 11 Nopember | 11 | 282 | 25.64 |
| 12 Desember | 7 | 113 | 16.14 |
| 2011 | 80 | 1521 | 19.01 |

Sumber: UPT Dinas Pengairan Walikukun



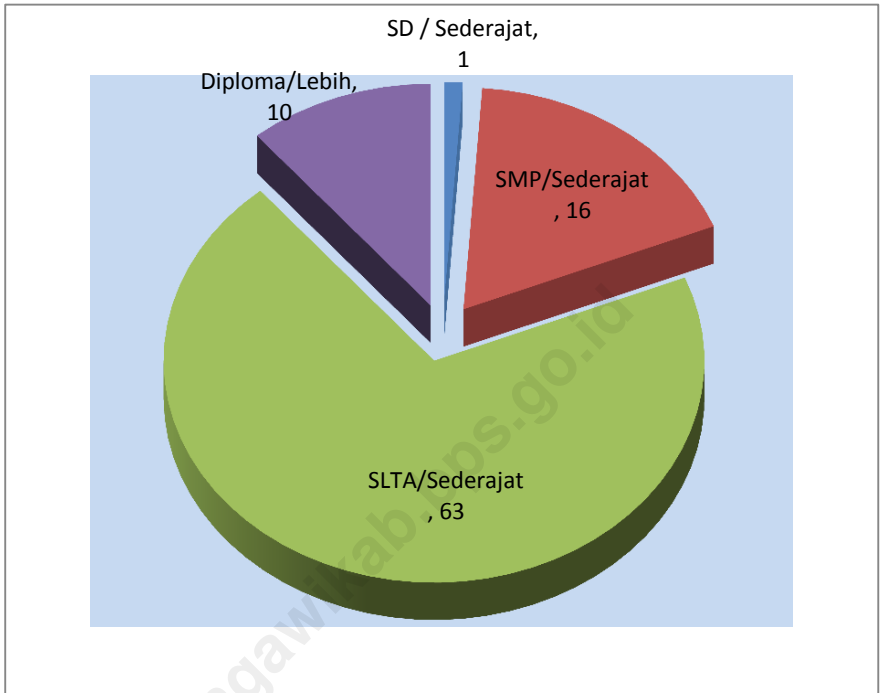
3 PEMERINTAHAN

Gambar 3.1
Jumlah Dusun, Rukun Warga (RW) dan Rukun Tetangga (RT)
2012



Sumber : Kantor Desa se-Kecamatan Mantingan

Gambar 3.2
Jumlah Perangkat Desa/Kelurahan Menurut Tingkat Pendidikan
2012



Sumber : Kantor Desa se-Kecamatan Mantingan

Tabel 3.1

Nama Camat dan Masa Jabatan Tahun 2012

| Nama Camat | | Masa Jabatan | | |
|------------|----------------------|--------------|---|----------|
| <i>1</i> | | <i>2</i> | | |
| 1 | DRS. SARWONO | 1980 | - | 1984 |
| 2 | SARDI. BBA | 1985 | - | 1985 |
| 3 | SUYADI | 1986 | - | 1988 |
| 4 | SUGIONO, SH | 1988 | - | 1990 |
| 5 | DRS. EDI SARJONO | 1991 | - | 1991 |
| 6 | DRS. EDI PRATOMO | 1992 | - | 1993 |
| 7 | DRS. WINARTO, SHKM | 1992 | - | 1995 |
| 8 | DRS. JOKO SANTOSO | 1996 | - | 1999 |
| 9 | DRS. GARJITO | 1999 | - | 2001 |
| 11 | BE SUTRISNO | 2002 | - | 2002 |
| 12 | DRS. SUHARNO | 2003 | - | 2006 |
| 13 | SURATNO, BSC | 2006 | - | 2006 |
| 14 | SUBAGIYO, SSOS | 2006 | - | 2009 |
| 15 | SUPARDI. S.Sos, M.Si | 2009 | - | 2011 |
| 16 | SLAMET SUMARNO,S.Sos | 2012 | - | 2013 |
| 17 | WARNO, S.Sos | 2013 | - | Sekarang |

Tabel 3.2

Nama Kepala Desa/Lurah dan Sekretaris Desa/Kelurahan Tahun 2012

| Desa/Kelurahan | Nama Kepala Desa/Lurah | Nama Sekretaris Desa/Kelurahan |
|------------------|---------------------------|-----------------------------------|
| <i>1</i> | <i>2</i> | <i>3</i> |
| 001. Tambakboyo | Saiffudin | Hartono,Spd |
| 002. Pakah | Margono | Sulasih,Spd |
| 003. Kedungharjo | Drs. Tri Heri Suprpto | Gimin |
| 004. Mantingan | Drs. Sartono | Jarwo Poerwadi |
| 005. Sambirejo | Sudarsono | - |
| 006. Pengkol | Fauzan | Sumarno |
| 007. Jatimulyo | Saimin | Suyakun |

Sumber: Kantor Desa/Kelurahan se Kecamatan Mantingan

Tabel 3.3

Jumlah Dusun, Rukun Warga dan Rukun Tetangga

2012

| Desa/Kelurahan | Dusun | | |
|------------------|------------|-------------|----------------|
| | Lingkungan | Rukun Warga | Rukun Tetangga |
| <i>1</i> | <i>2</i> | <i>3</i> | <i>4</i> |
| 001. Tambakboyo | 6 | 11 | 40 |
| 002. Pakah | 4 | 7 | 28 |
| 003. Kedungharjo | 4 | 4 | 30 |
| 004. Mantingan | 3 | 14 | 46 |
| 005. Sambirejo | 5 | 11 | 30 |
| 006. Pengkol | 4 | 4 | 12 |
| 007. Jatimulyo | 2 | 4 | 16 |
| Jumlah | 28 | 55 | 202 |
| 2011 | 28 | 55 | 202 |
| 2010 | 28 | 55 | 201 |
| 2009 | 28 | 56 | 193 |
| 2008 | 28 | 56 | 193 |

Sumber: Kantor Desa se-Kecamatan Mantingan

Tabel 3.4

Jumlah Perangkat Desa/Kelurahan Menurut Tingkat Pendidikan Yang Ditamatkan

2012

| Desa/Kelurahan | SD / Sederajat | SMP/Seder ajat | SLTA/Sed erajat | Diploma/ Lebih | Jumlah |
|------------------|-------------------|-------------------|--------------------|-------------------|----------|
| <i>1</i> | <i>2</i> | <i>3</i> | <i>4</i> | <i>5</i> | <i>6</i> |
| 001. Tambakboyo | - | 4 | 11 | 2 | 17 |
| 002. Pakah | - | 4 | 9 | 1 | 14 |
| 003. Kedungharjo | - | 4 | 8 | 1 | 13 |
| 004. Mantingan | - | - | 10 | 1 | 11 |
| 005. Sambirejo | - | - | 11 | 2 | 13 |
| 006. Pengkol | 1 | 3 | 9 | - | 13 |
| 007. Jatimulyo | - | 1 | 5 | 3 | 9 |
| Jumlah | 1 | 16 | 63 | 10 | 90 |
| 2011 | 1 | 16 | 63 | 10 | 90 |

Sumber: Kantor Desa se-Kecamatan Mantingan

Tabel 3.5

Jumlah Pegawai Negeri Sipil (PNS) dilingkup Kecamatan Menurut Instansi dan Golongan
2012

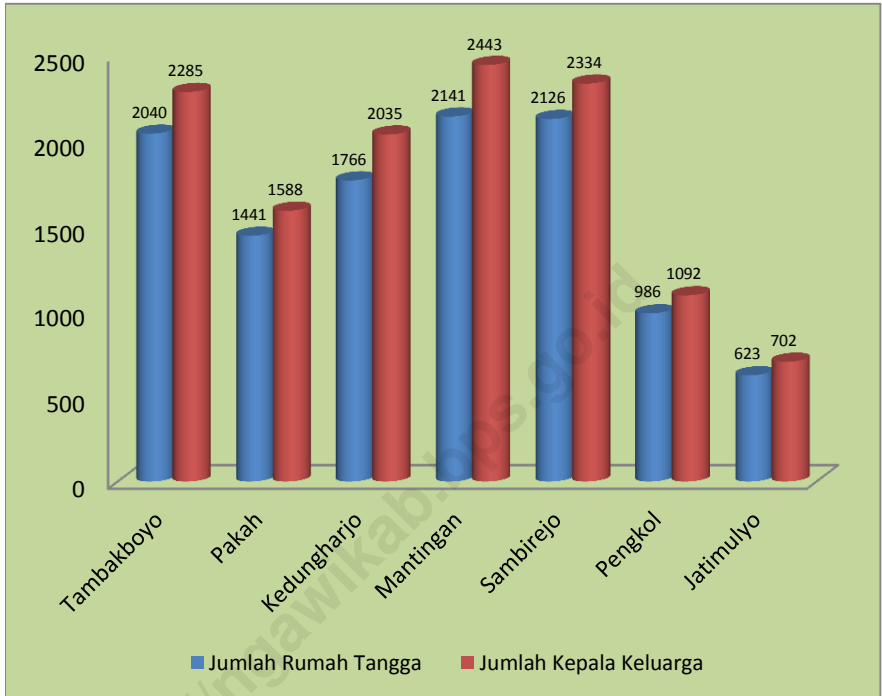
| Instansi | Golongan | | | | Jumlah |
|------------|----------|----|-----|-----|--------|
| | I | II | III | IV | |
| DIPENDA | - | 3 | 1 | - | 4 |
| PERTANIAN | - | - | 1 | - | 1 |
| PPL | - | - | 4 | - | 4 |
| HUT BUN | - | - | 1 | - | 1 |
| PU | - | - | 1 | - | 1 |
| PLKB | - | 1 | 4 | - | 5 |
| KECAMATAN | - | 12 | 33 | 1 | 46 |
| PUSKESMAS | - | 15 | 32 | 3 | 50 |
| PETERNAKAN | - | - | 1 | - | 1 |
| DIKNAS/UPT | 11 | 45 | 29 | 123 | 208 |
| SMPN | - | 19 | 50 | 3 | 72 |
| MAN | - | 2 | 30 | 1 | 33 |
| KUA | - | - | 2 | 1 | 3 |
| Jumlah | 11 | 97 | 189 | 132 | 429 |
| 2 011 | 16 | 77 | 248 | 112 | 453 |

Sumber: Kantor instansi se-Kec. Mantingan



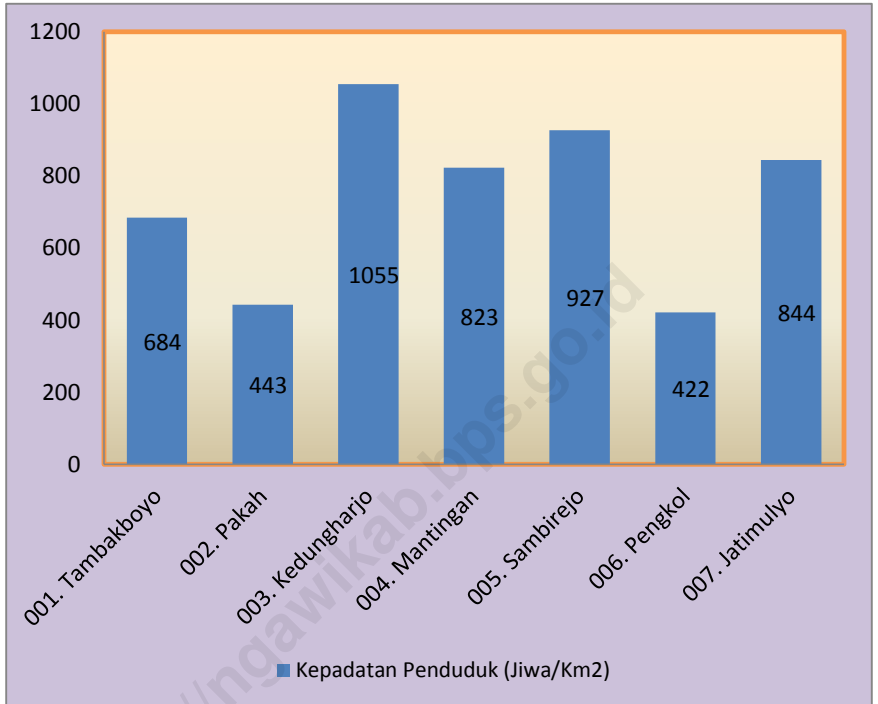
4 KEPENDUDUKAN

Gambar 4.1
Jumlah Rumah Tangga dan Kepala Rumah Tangga menurut Desa
2012



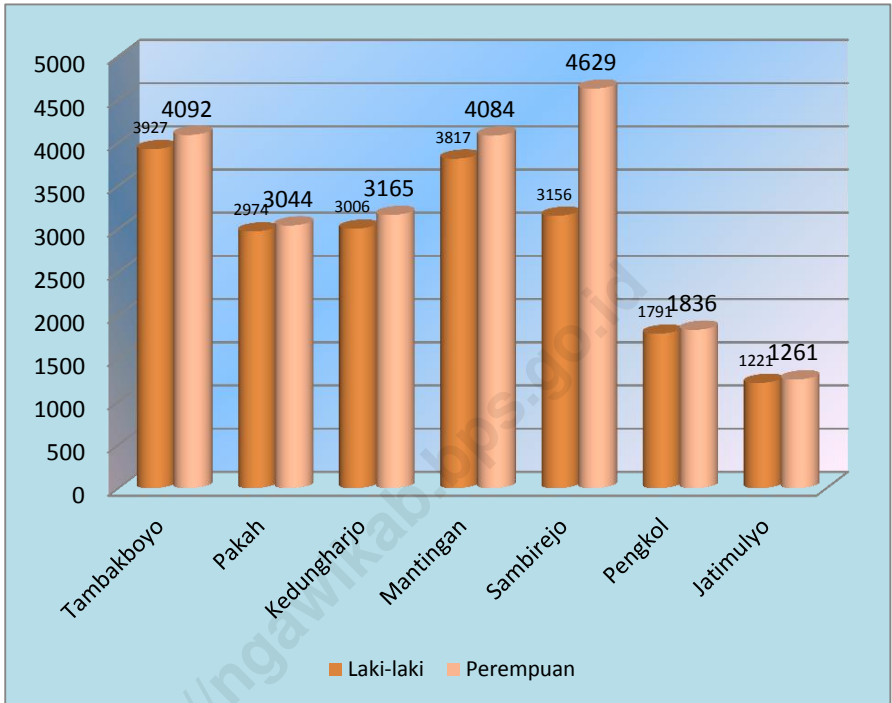
Sumber : Kantor Desa se-Kecamatan Mantingan

Gambar 4.2
Tingkat Kepadatan Penduduk akhir tahun menurut
Registrasi penduduk Kecamatan
2012



Sumber : Registrasi Penduduk Kecamatan Mantingan

Gambar 4.3
Jumlah Penduduk menurut jenis kelamin
2012



Sumber : Registrasi Penduduk Kecamatan Mantingan

Tabel 4.1
 Jumlah Rumah Tangga & Kepala Keluarga
 2012

| Desa/Kelurahan | Jumlah Rumah Tangga | Jumlah Kepala Keluarga |
|------------------|---------------------|------------------------|
| <i>1</i> | <i>2</i> | <i>3</i> |
| 001. Tambakboyo | 2 040 | 2 285 |
| 002. Pakah | 1 441 | 1 588 |
| 003. Kedungharjo | 1 766 | 2 035 |
| 004. Mantingan | 2 141 | 2 443 |
| 005. Sambirejo | 2 126 | 2 334 |
| 006. Pengkol | 986 | 1 092 |
| 007. Jatimulyo | 623 | 702 |
| Jumlah | 11 123 | 12 479 |
| 2011 | 11 168 | 12 392 |
| 2010 | 11 010 | 12 959 |

Sumber: Kantor Desa se-Kecamatan Mantingan

Tabel 4.2

Luas Wilayah, Jumlah Penduduk dan Kepadatan Penduduk

2012

| Desa/Kelurahan | Luas Wilayah (Km ²) | Jumlah Penduduk (Jiwa) | Kepadatan Penduduk (Jiwa/Km ²) |
|------------------|------------------------------------|---------------------------|---|
| <i>1</i> | <i>2</i> | <i>3</i> | <i>4</i> |
| 001. Tambakboyo | 11.72 | 8 019 | 684 |
| 002. Pakah | 13.60 | 6 018 | 443 |
| 003. Kedungharjo | 5.85 | 6 171 | 1 055 |
| 004. Mantingan | 9.60 | 7 901 | 823 |
| 005. Sambirejo | 8.40 | 7 785 | 927 |
| 006. Pengkol | 8.60 | 3 627 | 422 |
| 007. Jatimulyo | 2.94 | 2 482 | 844 |
| Jumlah | 60.71 | 42 003 | 692 |
| 2011 | 60.71 | 41 912 | 690 |
| 2010 | 60.71 | 40 141 | 661 |

Sumber: Registrasi Penduduk Kec. Mantingan

Tabel 4.3

Jumlah Penduduk Menurut Jenis Kelamin dan Sex Ratio

2012

| Desa/Kelurahan | Penduduk | | | Sex Ratio |
|------------------|-----------|-----------|----------|-----------|
| | Laki-laki | Perempuan | Jumlah | |
| <i>1</i> | <i>2</i> | <i>3</i> | <i>4</i> | <i>5</i> |
| 001. Tambakboyo | 3 927 | 4 092 | 8 019 | 96 |
| 002. Pakah | 2 974 | 3 044 | 6 018 | 98 |
| 003. Kedungharjo | 3 006 | 3 165 | 6 171 | 95 |
| 004. Mantingan | 3 817 | 4 084 | 7 901 | 93 |
| 005. Sambirejo | 3 156 | 4 629 | 7 785 | 68 |
| 006. Pengkol | 1 791 | 1 836 | 3 627 | 98 |
| 007. Jatimulyo | 1 221 | 1 261 | 2 482 | 97 |
| Jumlah | 19 892 | 22 111 | 42 003 | 90 |
| 2011 | 19 868 | 22 044 | 41 912 | 90 |
| 2010 | 19 959 | 20 182 | 40 141 | 99 |

Sumber: Registrasi Penduduk Kec. Mantingan

Tabel 4.4
 Jumlah Penduduk Menurut Kelompok Umur
 2012

| Kelompok Umur | Laki-laki | Perempuan | Jumlah |
|---------------|---------------|---------------|---------------|
| <i>1</i> | <i>2</i> | <i>3</i> | <i>4</i> |
| 0 - 4 | 1 555 | 1 589 | 3 144 |
| 5 - 9 | 1 680 | 1 675 | 3 355 |
| 10 - 14 | 1 885 | 1 955 | 3 841 |
| 15 - 19 | 1 984 | 1 927 | 3 911 |
| 20 - 24 | 1 391 | 1 548 | 2 939 |
| 25 - 29 | 1 456 | 1 716 | 3 173 |
| 30 - 34 | 1 493 | 1 830 | 3 324 |
| 35 - 39 | 1 621 | 1 890 | 3 511 |
| 40 - 44 | 1 525 | 1 648 | 3 173 |
| 45 - 49 | 1 346 | 1 336 | 2 682 |
| 50 - 54 | 1 011 | 1 096 | 2 107 |
| 55 - 59 | 809 | 939 | 1 748 |
| 60 - 64 | 758 | 999 | 1 757 |
| 65 - 69 | 543 | 788 | 1 331 |
| 70 - 74 | 472 | 625 | 1 096 |
| 75 + | 362 | 550 | 911 |
| Jumlah | 19 892 | 22 111 | 42 003 |
| 2011 | 19 868 | 22 044 | 41 912 |
| 2010 | 19 959 | 20 182 | 40 141 |

Tabel 4.5
 Jumlah Kelahiran Menurut Jenis Kelamin
 2012

| Desa/Kelurahan | Laki-laki | Perempuan | Jumlah |
|------------------|-----------|-----------|----------|
| <i>1</i> | <i>2</i> | <i>3</i> | <i>4</i> |
| 001. Tambakboyo | 32 | 28 | 60 |
| 002. Pakah | 29 | 25 | 54 |
| 003. Kedungharjo | 26 | 20 | 46 |
| 004. Mantingan | 28 | 29 | 57 |
| 005. Sambirejo | 30 | 34 | 64 |
| 006. Pengkol | 19 | 19 | 38 |
| 007. Jatimulyo | 16 | 20 | 36 |
| Jumlah | 180 | 175 | 355 |
| 2011 | 225 | 228 | 453 |
| 2010 | 215 | 210 | 425 |

Sumber: Registrasi Penduduk Kec. Mantingan

Tabel 4.6

Jumlah Kematian Menurut Jenis Kelamin

2012

| Desa/Kelurahan | Laki-laki | Perempuan | Jumlah |
|------------------|-----------|-----------|----------|
| <i>1</i> | <i>2</i> | <i>3</i> | <i>4</i> |
| 001. Tambakboyo | 19 | 21 | 40 |
| 002. Pakah | 15 | 9 | 24 |
| 003. Kedungharjo | 13 | 16 | 29 |
| 004. Mantingan | 13 | 13 | 26 |
| 005. Sambirejo | 22 | 15 | 37 |
| 006. Pengkol | 10 | 7 | 17 |
| 007. Jatimulyo | 7 | 9 | 16 |
| Jumlah | 99 | 90 | 189 |
| 2011 | 88 | 80 | 168 |
| 2010 | 106 | 102 | 208 |

Sumber: Registrasi Penduduk Kec. Mantingan

Tabel 4.7

Mutasi Penduduk Menurut Jenis Kelamin

2012

| Desa/Kelurahan | Datang | | | Pergi | | |
|------------------|----------|----------|----------|----------|----------|----------|
| | L | P | Jumlah | L | P | Jumlah |
| <i>1</i> | <i>2</i> | <i>3</i> | <i>4</i> | <i>5</i> | <i>6</i> | <i>7</i> |
| 001. Tambakboyo | 27 | 23 | 50 | 32 | 34 | 66 |
| 002. Pakah | 6 | 10 | 16 | 28 | 14 | 42 |
| 003. Kedungharjo | 25 | 29 | 54 | 25 | 25 | 50 |
| 004. Mantingan | 12 | 26 | 38 | 53 | 49 | 102 |
| 005. Sambirejo | 17 | 29 | 46 | 26 | 29 | 55 |
| 006. Pengkol | 7 | 9 | 16 | 10 | 9 | 19 |
| 007. Jatimulyo | 11 | 10 | 21 | 15 | 9 | 24 |
| Jumlah | 105 | 136 | 241 | 189 | 169 | 358 |
| 2011 | 55 | 54 | 109 | 144 | 146 | 290 |
| 2010 | 76 | 69 | 145 | 155 | 176 | 331 |

Sumber: Registrasi Penduduk Kec. Mantingan

Tabel 4.8

Jumlah Penduduk Yang Bekerja Menurut Lapangan Usaha
2012

| Desa/Kelurahan | Pertanian | Pertamb. & Peggalian | Industri Pengolahan | Listrik, gas & Air Minum | Konstruksi/ Bangunan |
|------------------|-----------|----------------------|---------------------|--------------------------|----------------------|
| <i>1</i> | <i>2</i> | <i>3</i> | <i>4</i> | <i>5</i> | <i>6</i> |
| 001. Tambakboyo | 3 684 | 14 | 11 | - | 6 |
| 002. Pakah | 2 536 | 3 | 6 | - | 4 |
| 003. Kedungharjo | 3 340 | 5 | 56 | - | 5 |
| 004. Mantingan | 4 032 | 12 | 4 | - | 8 |
| 005. Sambirejo | 3 187 | 14 | 9 | - | 6 |
| 006. Pengkol | 1 739 | 5 | 3 | - | 4 |
| 007. Jatimulyo | 1 278 | 4 | - | - | 5 |
| Jumlah | 19 796 | 57 | 89 | - | 38 |
| 2011 | 19 796 | 57 | 89 | - | 38 |

Sumber: Kantor Desa se-Kecamatan Mantingan

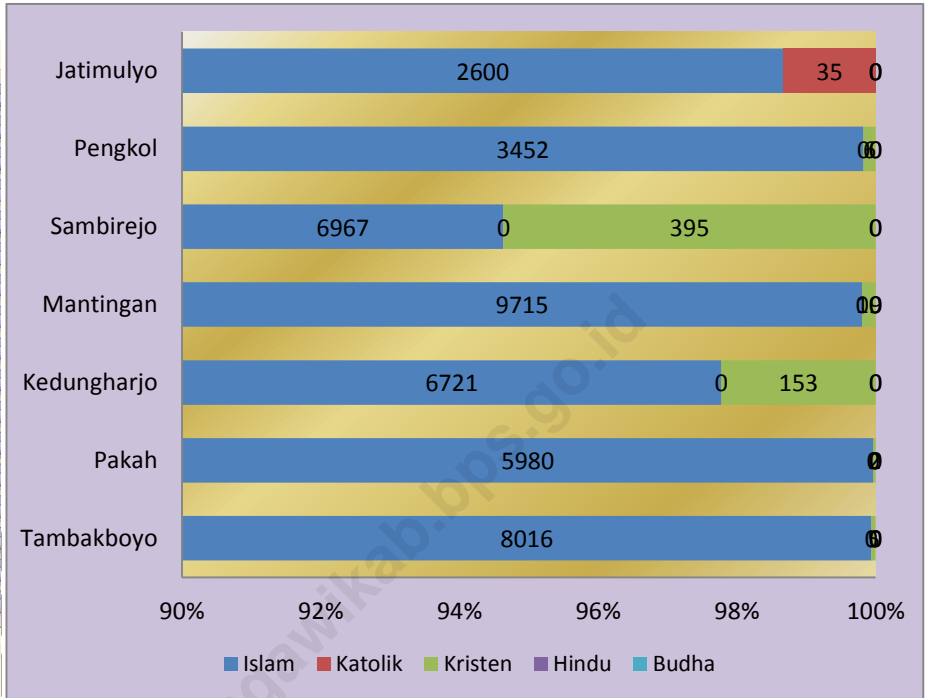
| Desa/Kelurahan | Perdag, Hotel & Restoran | Angkutan & Tele- komunikasi | Keuangan | Jasa-jasa | Jumlah |
|------------------|--------------------------------|-----------------------------------|----------|-----------|-----------|
| <i>1</i> | <i>7</i> | <i>8</i> | <i>9</i> | <i>10</i> | <i>11</i> |
| 001. Tambakboyo | 50 | 6 | - | 130 | 3 901 |
| 002. Pakah | 40 | 4 | - | 89 | 2 682 |
| 003. Kedungharjo | 262 | 11 | 2 | 102 | 3 783 |
| 004. Mantingan | 45 | 20 | 2 | 168 | 4 291 |
| 005. Sambirejo | 41 | 17 | 2 | 165 | 3 441 |
| 006. Pengkol | 47 | | - | 60 | 1 858 |
| 007. Jatimulyo | 91 | 2 | - | 120 | 1 500 |
| Jumlah | 576 | 60 | 6 | 834 | 21 456 |
| 2011 | 576 | 60 | 6 | 834 | 21 456 |

Sumber: Kantor Desa se-Kecamatan Mantingan



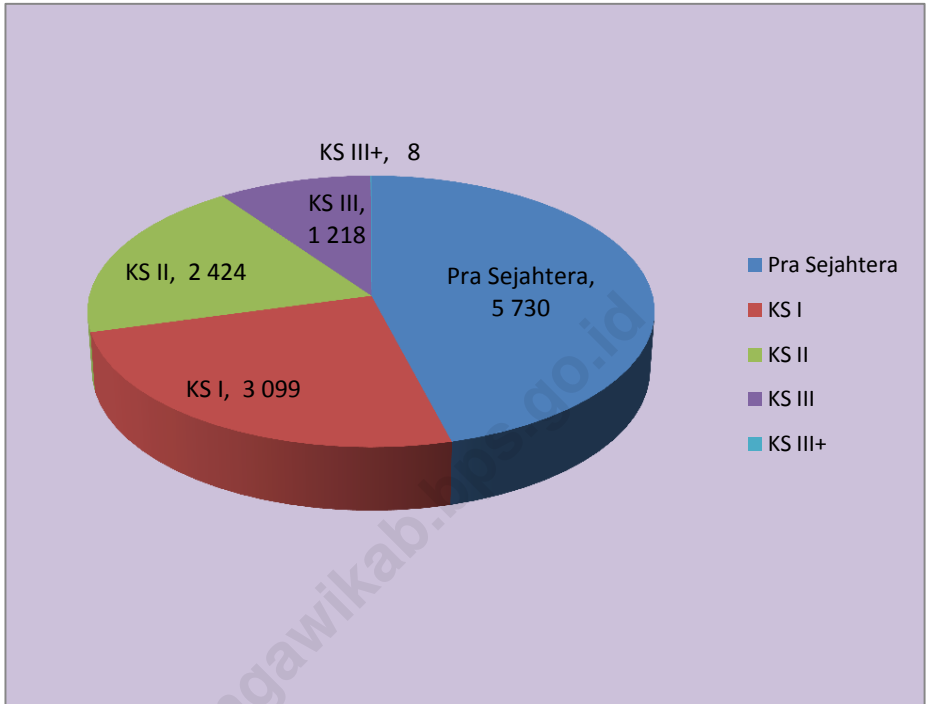
5 SOSIAL

Gambar 5.1
Jumlah Penduduk menurut Agama
2012



Sumber: UPT KUA Kec.Mantingan

Gambar 5.2
Jumlah Keluarga menurut tahapan Keluarga Sejahtera
2012



Sumber: PLKB Kec. Mantingan

Tabel 5.1.1

Jumlah Penduduk Menurut Agama

2012

| Desa/Kelurahan | Islam | Katolik | Kristen | Hindu | Budha | Jumlah |
|------------------|---------------|-----------|------------|----------|----------|---------------|
| <i>1</i> | <i>2</i> | <i>3</i> | <i>4</i> | <i>5</i> | <i>6</i> | <i>7</i> |
| 001. Tambakboyo | 8 016 | - | 5 | - | - | 8 021 |
| 002. Pakah | 5 980 | - | 2 | - | - | 5 982 |
| 003. Kedungharjo | 6 721 | - | 153 | - | - | 6 874 |
| 004. Mantingan | 9 715 | - | 19 | - | - | 9 734 |
| 005. Sambirejo | 6 967 | - | 395 | - | - | 7 362 |
| 006. Pengkol | 3 452 | - | 6 | - | - | 3 458 |
| 007. Jatimulyo | 2 600 | 35 | - | - | - | 2 635 |
| Jumlah | 43 451 | 35 | 580 | - | - | 44 066 |
| 2011 | 43 451 | 35 | 580 | - | - | 44 066 |
| 2010 | 41 618 | 232 | 41 | - | - | 41 891 |

Sumber: UPT KUA Kec. Mantingan

Tabel 5.1.2

Jumlah Tempat Ibadah

2012

| Desa/Kelurahan | Masjid | Mushola | Gereja | Pura | Wihara |
|------------------|-----------|------------|----------|----------|----------|
| <i>1</i> | <i>2</i> | <i>3</i> | <i>4</i> | <i>5</i> | <i>6</i> |
| 001. Tambakboyo | 7 | 55 | - | - | - |
| 002. Pakah | 11 | 43 | - | - | - |
| 003. Kedungharjo | 8 | 45 | 1 | - | - |
| 004. Mantingan | 8 | 15 | - | - | - |
| 005. Sambirejo | 9 | 9 | 2 | - | - |
| 006. Pengkol | 5 | 19 | - | - | - |
| 007. Jatimulyo | 6 | 4 | - | - | - |
| Jumlah | 54 | 190 | 3 | - | - |
| 2011 | 55 | 190 | 3 | - | - |
| 2010 | 55 | 190 | 3 | - | - |

Sumber: Kantor Desa se-Kecamatan Kasreman

Tabel 5.1.3

Jumlah Pernikahan, Talak, Cerai dan Rujuk

2012

| Desa/Kelurahan | Nikah | Talak | Cerai | Rujuk |
|------------------|------------|-----------|-----------|----------|
| <i>1</i> | <i>2</i> | <i>3</i> | <i>4</i> | <i>5</i> |
| 001. Tambakboyo | 79 | 2 | 13 | - |
| 002. Pakah | 28 | 5 | 5 | - |
| 003. Kedungharjo | 68 | 4 | 11 | - |
| 004. Mantingan | 81 | 4 | 17 | - |
| 005. Sambirejo | 50 | - | 12 | - |
| 006. Pengkol | 25 | - | 3 | - |
| 007. Jatimulyo | 25 | 1 | 4 | - |
| Jumlah | 356 | 16 | 65 | - |
| 2011 | 341 | 24 | 32 | - |
| 2010 | 374 | 17 | 36 | - |

Sumber: UPT KUA Kec. Mantingan

Tabel 5.1.4

Jumlah Santri dan Ustad pada Pondok Pesantren & TPQ

2012

| Desa/Kelurahan | Pondok Pesantren | | | TPQ | | |
|------------------|------------------|---------------|--------------|------------|---------------|--------------|
| | Jumlah Pondok | Jumlah Santri | Jumlah Ustad | Jumlah TPQ | Jumlah Santri | Jumlah Ustad |
| <i>1</i> | <i>2</i> | <i>3</i> | <i>4</i> | <i>5</i> | <i>6</i> | <i>7</i> |
| 001. Tambakboyo | 4 | 295 | * | 8 | 445 | 64 |
| 002. Pakah | 1 | 110 | * | 3 | 161 | 30 |
| 003. Kedungharjo | 2 | 82 | * | 6 | 364 | 29 |
| 004. Mantingan | 1 | 113 | * | 10 | 425 | 66 |
| 005. Sambirejo | 1 | * | * | 4 | 218 | 36 |
| 006. Pengkol | 1 | 28 | * | 6 | 384 | 24 |
| 007. Jatimulyo | - | - | - | 4 | 121 | 20 |
| Jumlah | 10 | 628 | - | 41 | 2,118 | 269 |
| 2011 | 10 | 628 | - | 41 | 2,118 | 269 |
| 2010 | 10 | 628 | - | 57 | 2,557 | 337 |

Sumber: Kantor Desa se-Kecamatan Mantingan

Ket : * Tidak diketahui

Tabel 5.2.1.1

Jumlah Lembaga , Murid dan Guru Kelompok Bermain (PAUD)

2012

| Desa/Kelurahan | Kelompok Bermain (PAUD) | | |
|------------------|---------------------------|----------|----------|
| | Lembaga | Murid | Guru |
| <i>1</i> | <i>2</i> | <i>3</i> | <i>4</i> |
| 001. Tambakboyo | 3 | 41 | 8 |
| 002. Pakah | 2 | 21 | 5 |
| 003. Kedungharjo | 3 | 36 | 6 |
| 004. Mantingan | 5 | 57 | 12 |
| 005. Sambirejo | 4 | 51 | 16 |
| 006. Pengkol | 1 | 11 | 3 |
| 007. Jatimulyo | 1 | 13 | 3 |
| Jumlah | 19 | 230 | 53 |
| 2 011 | 16 | 270 | 68 |

Sumber: UPT Dinas Pendidikan Kecamatan Mantingan

Tabel 5.2.1.2

Jumlah Lembaga, Murid dan Guru Taman Kanak-kanak (TK) & Raudhatul Athfal (RA)

2012

| Desa/Kelurahan | TK | | | RA | | |
|------------------|----------|----------|----------|----------|----------|----------|
| | Lembaga | Murid | Guru | Lembaga | Murid | Guru |
| <i>1</i> | <i>2</i> | <i>3</i> | <i>4</i> | <i>5</i> | <i>6</i> | <i>7</i> |
| 001. Tambakboyo | 2 | 43 | 5 | 2 | 92 | 8 |
| 002. Pakah | 2 | 33 | 5 | 1 | 45 | 6 |
| 003. Kedungharjo | 3 | 83 | 8 | 2 | 54 | 6 |
| 004. Mantingan | 6 | 153 | 19 | - | - | - |
| 005. Sambirejo | 7 | 191 | 21 | - | - | - |
| 006. Pengkol | 3 | 42 | 7 | - | - | - |
| 007. Jatimulyo | 1 | 22 | 2 | - | - | - |
| Jumlah | 24 | 567 | 67 | 5 | 191 | 20 |
| 2 011 | 24 | 532 | 75 | 4 | 188 | 17 |
| 2 010 | 23 | 548 | 86 | 4 | 154 | 19 |

Sumber: UPT Dinas Pendidikan Kecamatan Mantingan

Tabel 5.2.2

Jumlah Lembaga, Murid dan Guru Sekolah Dasar (SD)

2012

| Desa/Kelurahan | Negeri | | |
|------------------|----------|----------|----------|
| | Lembaga | Murid | Guru |
| <i>1</i> | <i>2</i> | <i>3</i> | <i>4</i> |
| 001. Tambakboyo | 2 | 333 | 21 |
| 002. Pakah | 3 | 252 | 21 |
| 003. Kedungharjo | 2 | 240 | 16 |
| 004. Mantingan | 5 | 683 | 40 |
| 005. Sambirejo | 4 | 414 | 28 |
| 006. Pengkol | 2 | 218 | 11 |
| 007. Jatimulyo | 1 | 144 | 8 |
| Jumlah | 19 | 2 284 | 145 |
| 2 011 | 19 | 2 389 | 144 |
| 2 010 | 19 | 2 523 | 276 |

Sumber: UPT Dinas Pendidikan Kecamatan Mantingan

Tabel 5.2.3

Jumlah Lembaga, Murid dan Guru Madrasah Ibtidaiyah (MI)

2012

| Desa/Kelurahan | Negeri | | | Swasta | | |
|------------------|----------|----------|----------|----------|----------|----------|
| | Lembaga | Murid | Guru | Lembaga | Murid | Guru |
| <i>1</i> | <i>2</i> | <i>3</i> | <i>4</i> | <i>5</i> | <i>6</i> | <i>7</i> |
| 001. Tambakboyo | - | - | - | 2 | 334 | 20 |
| 002. Pakah | 1 | 169 | 13 | - | - | - |
| 003. Kedungharjo | - | - | - | 2 | 214 | 16 |
| 004. Mantingan | - | - | - | - | - | - |
| 005. Sambirejo | - | - | - | 1 | 372 | 18 |
| 006. Pengkol | - | - | - | 1 | 75 | 9 |
| 007. Jatimulyo | - | - | - | - | - | - |
| Jumlah | 1 | 169 | 13 | 6 | 995 | 63 |
| 2 011 | 1 | 167 | 14 | 6 | 966 | 58 |
| 2 010 | 1 | 192 | 14 | 6 | 912 | 63 |

Sumber: UPT Dinas Pendidikan Kecamatan Mantingan

Tabel 5.2.4

Jumlah Lembaga, Murid dan Guru Sekolah Menengah Pertama (SMP)

2012

| Desa/Kelurahan | Negeri | | | Swasta | | |
|------------------|----------|----------|----------|----------|----------|----------|
| | Lembaga | Murid | Guru | Lembaga | Murid | Guru |
| <i>1</i> | <i>2</i> | <i>3</i> | <i>4</i> | <i>5</i> | <i>6</i> | <i>7</i> |
| 001. Tambakboyo | 1 | 290 | 19 | - | - | - |
| 002. Pakah | - | - | - | 1 | 79 | 10 |
| 003. Kedungharjo | - | - | - | - | - | - |
| 004. Mantingan | - | - | - | - | - | - |
| 005. Sambirejo | 1 | 852 | 39 | - | - | - |
| 006. Pengkol | - | - | - | - | - | - |
| 007. Jatimulyo | - | - | - | - | - | - |
| Jumlah | 2 | 1,142 | 58 | 1 | 79 | 10 |
| 2 011 | 2 | 1,183 | 62 | 1 | 30 | 10 |
| 2 010 | 2 | 1,206 | 72 | 1 | 76 | 11 |

Sumber: UPT Dinas Pendidikan Kecamatan Mantingan

Tabel 5.2.5

Jumlah Lembaga, Murid dan Guru Madrasah Tsanawiyah (MTS)

2012

| Desa/Kelurahan | Negeri | | | Swasta | | |
|------------------|----------|----------|----------|----------|----------|----------|
| | Lembaga | Murid | Guru | Lembaga | Murid | Guru |
| <i>1</i> | <i>2</i> | <i>3</i> | <i>4</i> | <i>5</i> | <i>6</i> | <i>7</i> |
| 001. Tambakboyo | - | - | - | 1 | 110 | 16 |
| 002. Pakah | - | - | - | - | - | - |
| 003. Kedungharjo | 1 | 416 | 29 | - | - | - |
| 004. Mantingan | - | - | - | - | - | - |
| 005. Sambirejo | - | - | - | - | - | - |
| 006. Pengkol | - | - | - | - | - | - |
| 007. Jatimulyo | - | - | - | - | - | - |
| Jumlah | 1 | 416 | 29 | 1 | 110 | 16 |
| 2 011 | 1 | 416 | 31 | 1 | 97 | 16 |
| 2 010 | 1 | 370 | 30 | 1 | 97 | 16 |

Sumber: UPT Dinas Pendidikan Kecamatan Mantingan

Tabel 5.2.6

Jumlah Lembaga, Murid dan Guru Madrasah Aliyah (MA)

2012

| Desa/Kelurahan | Negeri | | | Swasta | | |
|------------------|----------|----------|----------|----------|----------|----------|
| | Lembaga | Murid | Guru | Lembaga | Murid | Guru |
| <i>1</i> | <i>2</i> | <i>3</i> | <i>4</i> | <i>5</i> | <i>6</i> | <i>7</i> |
| 001. Tambakboyo | - | - | - | - | - | - |
| 002. Pakah | - | - | - | - | - | - |
| 003. Kedungharjo | - | - | - | - | - | - |
| 004. Mantingan | - | - | - | - | - | - |
| 005. Sambirejo | - | - | - | - | - | - |
| 006. Pengkol | - | - | - | - | - | - |
| 007. Jatimulyo | 1 | 584 | 39 | - | - | - |
| Jumlah | 1 | 584 | 39 | - | - | - |
| 2 011 | 1 | 553 | 45 | - | - | - |
| 2 010 | 1 | 476 | 42 | - | - | - |

Sumber: UPT Dinas Pendidikan Kecamatan Mantingan

Tabel 5.2.7

Jumlah Lembaga, Murid dan Guru Sekolah Menengah Kejuruan (SMK)

2012

| Desa/Kelurahan | Negeri | | | Swasta | | |
|------------------|----------|----------|----------|----------|----------|----------|
| | Lembaga | Murid | Guru | Lembaga | Murid | Guru |
| <i>1</i> | <i>2</i> | <i>3</i> | <i>4</i> | <i>5</i> | <i>6</i> | <i>7</i> |
| 001. Tambakboyo | - | - | - | - | - | - |
| 002. Pakah | - | - | - | - | - | - |
| 003. Kedungharjo | - | - | - | - | - | - |
| 004. Mantingan | - | - | - | 1 | 295 | 28 |
| 005. Sambirejo | - | - | - | - | - | - |
| 006. Pengkol | - | - | - | - | - | - |
| 007. Jatimulyo | - | - | - | - | - | - |
| Jumlah | - | - | - | 1 | 295 | 28 |
| 2 011 | - | - | - | 1 | 252 | 26 |
| 2 010 | - | - | - | 1 | 189 | 23 |

Sumber: UPT Dinas Pendidikan Kecamatan Mantingan

Tabel 5.3.1

Jumlah Apsektor KB Menurut Alat Kontrasepsi Yang Digunakan

2012

| Desa/Kelurahan | IUD | MOP | MOW | Susuk |
|------------------|----------|----------|----------|----------|
| <i>1</i> | <i>2</i> | <i>3</i> | <i>4</i> | <i>5</i> |
| 001. Tambakboyo | 172 | 1 | 110 | 93 |
| 002. Pakah | 196 | - | 21 | 54 |
| 003. Kedungharjo | 204 | - | 99 | 105 |
| 004. Mantingan | 557 | 1 | 162 | 125 |
| 005. Sambirejo | 180 | 2 | 130 | 120 |
| 006. Pengkol | 164 | 1 | 37 | 84 |
| 007. Jatimulyo | 119 | - | 15 | 29 |
| Jumlah | 1,592 | 5 | 574 | 610 |
| 2011 | 1,807 | 5 | 584 | 628 |
| 2010 | 1,717 | 5 | 574 | 747 |
| 2009 | 1,717 | 5 | 574 | 622 |
| 2008 | 1,489 | 2 | 571 | 512 |

Sumber: PLKB Kec. Mantingan

| Desa/Kelurahan | Suntik | Pil | Kondom | Jumlah |
|------------------|----------|----------|----------|----------|
| <i>1</i> | <i>6</i> | <i>7</i> | <i>8</i> | <i>9</i> |
| 001. Tambakboyo | 719 | 45 | 2 | 1,142 |
| 002. Pakah | 432 | 41 | - | 744 |
| 003. Kedungharjo | 567 | 64 | - | 1,039 |
| 004. Mantingan | 513 | 97 | 1 | 1,456 |
| 005. Sambirejo | 910 | 142 | 7 | 1,491 |
| 006. Pengkol | 313 | 59 | 1 | 659 |
| 007. Jatimulyo | 199 | 97 | 1 | 460 |
| Jumlah | 3,653 | 545 | 12 | 6,991 |
| 2011 | 3,496 | 471 | 19 | 7,010 |
| 2010 | 3,440 | 498 | 14 | 6,976 |
| 2009 | 3,337 | 676 | 15 | 6,946 |
| 2008 | 3,345 | 666 | 8 | 6,593 |

Sumber: PLKB Kec. Mantingan

Tabel 5.3.2

Target dan Persentase Pencapaian Peserta KB Baru

2012

| Desa/Kelurahan | Target | Pencapaian KB Baru | Persentase Pencapaian % |
|------------------|------------|--------------------|-------------------------|
| <i>1</i> | <i>2</i> | <i>3</i> | <i>4</i> |
| 001. Tambakboyo | 105 | 60 | 57.14 |
| 002. Pakah | 73 | 50 | 68.49 |
| 003. Kedungharjo | 85 | 51 | 60.00 |
| 004. Mantingan | 105 | 57 | 54.29 |
| 005. Sambirejo | 107 | 62 | 57.94 |
| 006. Pengkol | 77 | 43 | 55.84 |
| 007. Jatimulyo | 62 | 45 | 72.58 |
| Jumlah | 614 | 368 | 59.93 |
| 2011 | 789 | 287 | 36.38 |
| 2010 | 967 | 271 | 28.02 |
| 2009 | 648 | 448 | 69.14 |
| 2008 | 661 | 278 | 42.06 |

Sumber: PLKB Kec. Mantingan

Tabel 5.3.3

Prevalensi Keluarga Berencana

2012

| Desa/Kelurahan | PUS | Jumlah Akseptor KB | Angka Prevalensi (3)/(2)x100 |
|------------------|--------------|--------------------|------------------------------------|
| <i>1</i> | <i>2</i> | <i>3</i> | <i>4</i> |
| 001. Tambakboyo | 1 656 | 1 149 | 69.38 |
| 002. Pakah | 1 025 | 744 | 72.59 |
| 003. Kedungharjo | 1 477 | 1 040 | 70.41 |
| 004. Mantingan | 2 123 | 1 456 | 68.58 |
| 005. Sambirejo | 1 890 | 1 371 | 72.54 |
| 006. Pengkol | 887 | 659 | 74.30 |
| 007. Jatimulyo | 499 | 387 | 77.56 |
| Jumlah | 9 557 | 6 806 | 71.21 |
| 2011 | 9 469 | 6 657 | 70.30 |
| 2010 | 9 401 | 6 618 | 70.40 |
| 2009 | 9 531 | 6 750 | 70.82 |
| 2008 | 9 328 | 6 644 | 71.23 |

Sumber: PLKB Kec. Mantingan

Tabel 5.3.4

Jumlah Keluarga Menurut Tahapan Keluarga Sejahtera (KS)

2012

| Desa/Kelurahan | Pra Sejahtera | KS I | KS II | KS III | KS III + | Jumlah Keluarga |
|------------------|------------------|--------------|--------------|--------------|----------|--------------------|
| <i>1</i> | <i>2</i> | <i>3</i> | <i>4</i> | <i>5</i> | <i>6</i> | <i>7</i> |
| 001. Tambakboyo | 1129 | 468 | 471 | 215 | 2 | 2 285 |
| 002. Pakah | 659 | 316 | 482 | 131 | - | 1 588 |
| 003. Kedungharjo | 923 | 523 | 485 | 103 | 1 | 2 035 |
| 004. Mantingan | 1081 | 600 | 283 | 476 | 3 | 2 443 |
| 005. Sambirejo | 1082 | 651 | 440 | 159 | 2 | 2 334 |
| 006. Pengkol | 482 | 383 | 125 | 102 | - | 1 092 |
| 007. Jatimulyo | 374 | 158 | 138 | 32 | - | 702 |
| Jumlah | 5 730 | 3 099 | 2 424 | 1 218 | 8 | 12 479 |
| 2011 | 6 754 | 2 027 | 2 394 | 1 209 | 8 | 12 392 |
| 2010 | 6 807 | 2 076 | 2 237 | 1 186 | 8 | 12 314 |
| 2009 | 6 572 | 2 245 | 2 173 | 1 248 | 3 | 12 241 |
| 2008 | 6 516 | 2 437 | 2 177 | 1 113 | 3 | 12 246 |

Sumber: PLKB Kec. Mantingan

Tabel 5.4.1

Jumlah Sarana Kesehatan

2012

| Desa/Kelurahan | Rumah Sakit Umum | Rumah Sakit Bersalin | Rumah Bersalin | Poliklinik | Puskesmas |
|------------------|------------------------|----------------------------|-------------------|------------|-----------|
| <i>1</i> | <i>2</i> | <i>3</i> | <i>4</i> | <i>5</i> | <i>6</i> |
| 001. Tambakboyo | - | - | - | - | 1 |
| 002. Pakah | - | - | - | - | - |
| 003. Kedungharjo | - | - | - | - | - |
| 004. Mantingan | - | - | - | - | - |
| 005. Sambirejo | - | - | - | - | 1 |
| 006. Pengkol | - | - | - | - | - |
| 007. Jatimulyo | - | - | - | - | - |
| Jumlah | - | - | - | - | 2 |
| 2011 | - | - | - | - | 2 |

Sumber: Puskesmas Kec. Mantingan

| Desa/Kelurahan | Puskesmas Pembantu | Balai Pengobatan | Tempat Praktek Dokter | Tempat Praktek Bidan | Pengobatan Tradisional |
|------------------|--------------------|------------------|-----------------------|----------------------|------------------------|
| <i>1</i> | <i>7</i> | <i>8</i> | <i>9</i> | <i>10</i> | <i>11</i> |
| 001. Tambakboyo | - | - | 1 | 3 | - |
| 002. Pakah | - | - | - | 2 | - |
| 003. Kedungharjo | 1 | - | - | 1 | - |
| 004. Mantingan | 1 | - | 1 | 3 | - |
| 005. Sambirejo | - | - | 3 | 1 | - |
| 006. Pengkol | - | - | - | 3 | - |
| 007. Jatimulyo | - | - | - | 1 | - |
| Jumlah | 2 | - | 5 | 14 | - |
| 2011 | 2 | - | 5 | 14 | - |

Sumber: Puskesmas Kec. Mantingan

| Desa/Kelurahan | Posyandu | Polindes | Apotik | Toko Jamu |
|------------------|-----------|-----------|-----------|--------------|
| <i>1</i> | <i>12</i> | <i>13</i> | <i>14</i> | <i>15</i> |
| 001. Tambakboyo | 11 | 1 | - | 1 |
| 002. Pakah | 9 | 2 | - | - |
| 003. Kedungharjo | 10 | - | - | - |
| 004. Mantingan | 9 | 1 | 1 | 1 |
| 005. Sambirejo | 6 | 1 | - | - |
| 006. Pengkol | 4 | 2 | - | - |
| 007. Jatimulyo | 3 | 1 | - | 1 |
| Jumlah | 52 | 8 | 1 | 3 |
| 2 011 | 52 | 8 | 1 | 3 |

Sumber: Puskesmas Kec. Mantingan

Tabel 5.4.2

Jumlah Tenaga Kesehatan

2012

| Desa/Kelurahan | Dokter Umum | Dokter Spesialis | Bidan | Perawat Kesehatan | Dukun Bayi | Tenaga Kes. Tradisional Lainnya |
|------------------|-------------|------------------|-----------|-------------------|------------|---------------------------------|
| <i>1</i> | <i>2</i> | <i>3</i> | <i>4</i> | <i>5</i> | <i>6</i> | <i>7</i> |
| 001. Tambakboyo | 1 | - | 3 | 11 | 6 | - |
| 002. Pakah | - | - | 2 | 1 | 2 | - |
| 003. Kedungharjo | - | - | 1 | 1 | 2 | - |
| 004. Mantingan | 2 | 1 | 3 | 5 | 2 | - |
| 005. Sambirejo | 2 | 1 | 6 | 15 | | - |
| 006. Pengkol | - | - | 3 | 6 | 1 | - |
| 007. Jatimulyo | - | - | 1 | | 2 | - |
| Jumlah | 5 | 2 | 19 | 39 | 15 | - |
| 2 011 | 5 | 2 | 19 | 2 | 15 | - |

Sumber: Puskesmas Kec. Mantingan

Tabel 5.5.1

Jumlah Penderita Cacat dan Lanjut Usia/Jompo

2012

| Desa/Kelurahan | Tuna Netra | Tuna Wicara | Tuna Rungu | Cacat Tubuh | Cacat Mental | Lanjut Usia |
|------------------|------------|-------------|------------|-------------|--------------|-------------|
| <i>1</i> | <i>2</i> | <i>3</i> | <i>4</i> | <i>5</i> | <i>6</i> | <i>7</i> |
| 001. Tambakboyo | 4 | 4 | 8 | 3 | 5 | 24 |
| 002. Pakah | 5 | 4 | 1 | 4 | 6 | 27 |
| 003. Kedungharjo | 3 | 4 | 1 | 4 | 3 | 29 |
| 004. Mantingan | 2 | 2 | 3 | 4 | - | 39 |
| 005. Sambirejo | 1 | - | 1 | 7 | 1 | 37 |
| 006. Pengkol | 3 | 4 | 1 | 9 | 3 | 24 |
| 007. Jatimulyo | 2 | 2 | 3 | 5 | 1 | 26 |
| Jumlah | 20 | 20 | 18 | 36 | 19 | 206 |
| 2011 | 20 | 20 | 18 | 36 | 19 | 206 |

Sumber: Kantor Desa se-Kecamatan Mantingan

Tabel 5.5.2

Jumlah Bangunan Tempat Tinggal dan Bukan Tempat Tinggal

2012

| Desa/Kelurahan | Tempat Tinggal | | Bukan Tempat Tinggal | |
|------------------|----------------|-------------------|----------------------|-------------------|
| | Permanen | Bukan Permanen | Permanen | Bukan Permanen |
| <i>1</i> | <i>2</i> | <i>3</i> | <i>4</i> | <i>5</i> |
| 001. Tambakboyo | 1 075 | 617 | 78 | - |
| 002. Pakah | 1 115 | 61 | 43 | - |
| 003. Kedungharjo | 919 | 297 | 67 | - |
| 004. Mantingan | 1 510 | 256 | 51 | - |
| 005. Sambirejo | 1 239 | 312 | 33 | - |
| 006. Pengkol | 713 | 90 | 32 | - |
| 007. Jatimulyo | 410 | 88 | 21 | - |
| Jumlah | 6 981 | 1 721 | 325 | - |
| 2011 | 6 981 | 1 721 | 325 | - |

Sumber: Kantor Desa se-Kecamatan Mantingan

Tabel 5.5.3

Jumlah Rumahtangga Menurut Sumber Air Yang Digunakan

2012

| Desa/Kelurahan | Sumur Gali | Sumur Pompa | PDAM | Sungai | Mata Air |
|------------------|--------------|-------------|------------|----------|----------|
| <i>1</i> | <i>2</i> | <i>3</i> | <i>4</i> | <i>5</i> | <i>6</i> |
| 001. Tambakboyo | 1 468 | 62 | - | - | - |
| 002. Pakah | 1 142 | 29 | - | - | - |
| 003. Kedungharjo | 1 168 | - | - | - | - |
| 004. Mantingan | 1 340 | 19 | 342 | - | - |
| 005. Sambirejo | 1 281 | 20 | 468 | - | - |
| 006. Pengkol | 718 | 27 | 117 | - | - |
| 007. Jatimulyo | 497 | 8 | - | - | - |
| Jumlah | 7,614 | 165 | 927 | - | - |
| *2011 | 7,614 | 165 | 897 | - | - |
| *2010 | 7,614 | 165 | 791 | - | - |

Sumber: Kantor Desa se-Kecamatan Mantingan

Ket : * Data Diperbaiki

Tabel 5.5.4

Jumlah Fasilitas/Sarana Olah Raga

2012

| Desa/Kelurahan | Sepak Bola | Bulu Tangkis | Volley Ball | Tenis Lapangan | Tenis Meja | Sarana Olah Raga Lainnya |
|------------------|------------|--------------|-------------|----------------|------------|--------------------------|
| 1 | 2 | 3 | 4 | 5 | 6 | 7 |
| 001. Tambakboyo | 1 | 1 | 1 | - | - | - |
| 002. Pakah | 1 | - | 1 | - | - | - |
| 003. Kedungharjo | 1 | - | 1 | - | - | - |
| 004. Mantingan | 1 | 1 | 1 | - | - | - |
| 005. Sambirejo | 1 | 1 | 1 | - | - | - |
| 006. Pengkol | 1 | - | - | - | - | - |
| 007. Jatimulyo | 1 | - | - | - | - | - |
| Jumlah | 7 | 3 | 5 | - | - | - |
| 2011 | 7 | 2 | 5 | - | - | - |

Sumber: Kantor Desa se-Kecamatan Mantingan

Tabel 5.5.5

Jumlah Kelompok Kesenian

2012

| Desa/Kelurahan | Wayang Orang | Wayang Kulit | Keto- prak | Reog |
|------------------|-----------------|-----------------|---------------|----------|
| <i>1</i> | <i>2</i> | <i>3</i> | <i>4</i> | <i>5</i> |
| 001. Tambakboyo | - | 1 | - | - |
| 002. Pakah | - | - | - | - |
| 003. Kedungharjo | - | - | - | - |
| 004. Mantingan | - | 1 | - | - |
| 005. Sambirejo | - | - | - | - |
| 006. Pengkol | - | - | - | - |
| 007. Jatimulyo | - | - | - | - |
| Jumlah | - | 2 | - | - |
| 2011 | - | 2 | - | - |

Sumber: Kantor Desa se-Kecamatan Mantingan

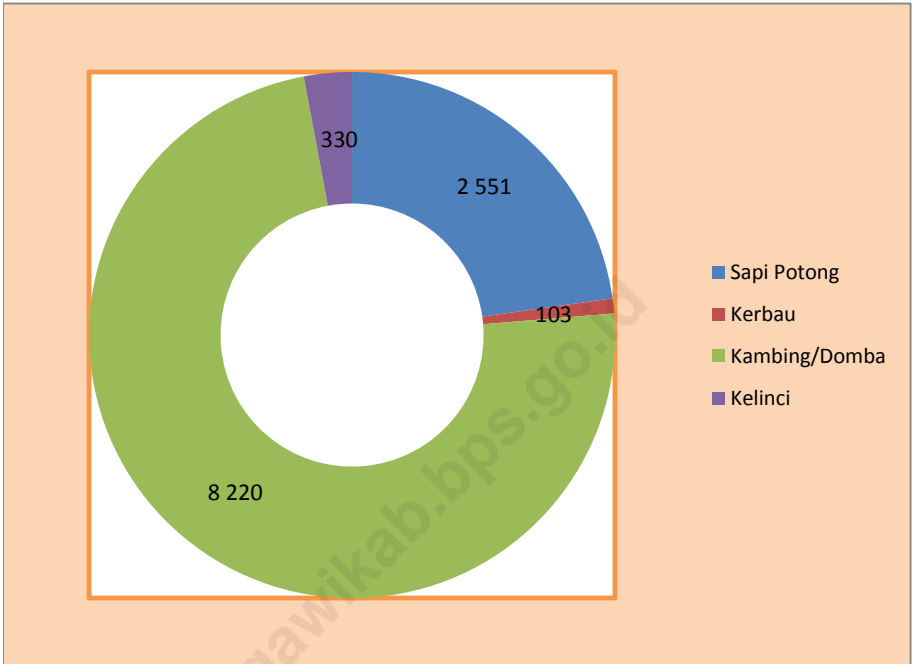
| Desa/Kelurahan | Kara- witan | Campur Sari | Keron- cong | Kelompok Kesenian Lainnya |
|------------------|----------------|----------------|----------------|---------------------------------|
| <i>1</i> | <i>6</i> | <i>7</i> | <i>8</i> | <i>9</i> |
| 001. Tambakboyo | - | 1 | - | 2 |
| 002. Pakah | - | - | - | 1 |
| 003. Kedungharjo | - | - | - | 1 |
| 004. Mantingan | - | 1 | - | - |
| 005. Sambirejo | - | 1 | - | 1 |
| 006. Pengkol | - | - | - | - |
| 007. Jatimulyo | - | 1 | - | - |
| Jumlah | | | | |
| 2011 | - | 4 | - | 5 |

Sumber: Kantor Desa se-Kecamatan Mantingan



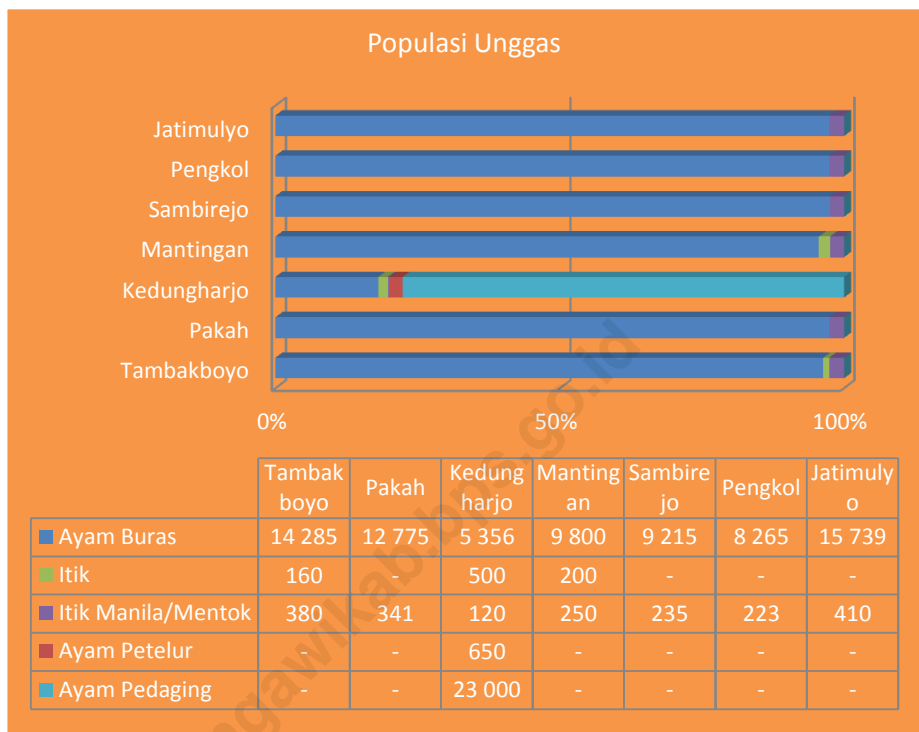
6 PERTANIAN

Gambar 6.1
Populasi Ternak Besar dan Kecil
2012



Sumber: Mantri Peternakan dan Perikanan

Gambar 6.2
Populasi Unggas
2012



Sumber: Mantri Peternakan dan Perikanan

Tabel 6.1.1
Luas Panen dan Produksi Tanaman Padi dan Palawija
2012

| Desa/Kelurahan | Padi | | Jagung | |
|------------------|-----------------|---------------|-----------------|---------------|
| | Luas Panen (Ha) | Produksi (Kw) | Luas Panen (Ha) | Produksi (Kw) |
| <i>1</i> | <i>2</i> | <i>3</i> | <i>4</i> | <i>5</i> |
| 001. Tambakboyo | 1 006.00 | 73,337.4 | 185.00 | 10,794.8 |
| 002. Pakah | 935.00 | 68,161.5 | 193.00 | 11,261.6 |
| 003. Kedungharjo | 1 026.00 | 74,795.4 | 139.00 | 8,110.7 |
| 004. Mantingan | 1 365.00 | 99,508.5 | 162.00 | 9,452.7 |
| 005. Sambirejo | 1 330.00 | 96,957.0 | 173.00 | 10,094.6 |
| 006. Pengkol | 499.00 | 36,377.1 | 247.00 | 14,412.5 |
| 007. Jatimulyo | 140.00 | 10,206.0 | 227.00 | 13,245.5 |
| Jumlah | 6 301.00 | 459,342.9 | 1 326.00 | 77,372.1 |
| 2011 | 6 348.00 | 399,797.0 | 667.00 | 24,325.5 |
| 2010 | 6 735.00 | 424,170.3 | 863.00 | 31,473.6 |

Sumber: KCD Pertanian Kec.Mantingan

| Desa/Kelurahan | Ketela Pohon | | Ketela Rambat | |
|------------------|-----------------|---------------|-----------------|---------------|
| | Luas Panen (Ha) | Produksi (Kw) | Luas Panen (Ha) | Produksi (Kw) |
| <i>1</i> | <i>6</i> | <i>7</i> | <i>8</i> | <i>9</i> |
| 001. Tambakboyo | 34.00 | 4,950.4 | - | - |
| 002. Pakah | 31.00 | 4,513.6 | - | - |
| 003. Kedungharjo | 20.00 | 2,912.0 | - | - |
| 004. Mantingan | 59.00 | 8,590.4 | - | - |
| 005. Sambirejo | 64.00 | 9,318.4 | - | - |
| 006. Pengkol | 94.00 | 13,686.4 | - | - |
| 007. Jatimulyo | 120.00 | 17,472.0 | - | - |
| Jumlah | 422.00 | 61,443.2 | - | - |
| 2011 | 595.00 | 118,524.0 | - | - |
| 2010 | 537.00 | 106,970.4 | - | - |

Sumber: KCD Pertanian Kec.Mantingan

| Desa/Kelurahan | Kacang Tanah | | Kedelai | |
|------------------|-----------------|----------------|-----------------|----------------|
| | Luas Panen (Ha) | Produksi (Kw) | Luas Panen (Ha) | Produksi (Kw) |
| <i>1</i> | <i>10</i> | <i>11</i> | <i>12</i> | <i>13</i> |
| 001. Tambakboyo | 12.00 | 163.4 | 105.79 | 1,801.6 |
| 002. Pakah | 50.00 | 681.0 | 93.60 | 1,594.0 |
| 003. Kedungharjo | 12.00 | 163.4 | 91.65 | 1,560.8 |
| 004. Mantingan | - | - | - | - |
| 005. Sambirejo | 10.00 | 136.2 | 96.52 | 1,643.7 |
| 006. Pengkol | 25.00 | 340.5 | 105.79 | 1,801.6 |
| 007. Jatimulyo | 20.00 | 272.4 | 91.65 | 1,560.8 |
| Jumlah | 129.00 | 1,757.0 | 585.00 | 9,962.6 |
| 2011 | 279.00 | 4,662.1 | 600.00 | 11,334.0 |
| 2010 | 207.00 | 3,459.0 | 217.00 | 4,099.1 |

Sumber: KCD Pertanian Kec.Mantingan

| Desa/Kelurahan | Kacang Hijau | | Kentang | |
|------------------|-----------------|---------------|-----------------|---------------|
| | Luas Panen (Ha) | Produksi (Kw) | Luas Panen (Ha) | Produksi (Kw) |
| <i>1</i> | <i>14</i> | <i>15</i> | <i>16</i> | <i>17</i> |
| 001. Tambakboyo | - | - | - | - |
| 002. Pakah | - | - | - | - |
| 003. Kedungharjo | - | - | - | - |
| 004. Mantingan | - | - | - | - |
| 005. Sambirejo | - | - | - | - |
| 006. Pengkol | - | - | - | - |
| 007. Jatimulyo | - | - | - | - |
| Jumlah | - | - | - | - |
| 2011 | 40.00 | 460.0 | - | - |
| 2010 | 46.00 | 529.0 | - | - |

Sumber: KCD Pertanian Kec.Mantingan

Tabel 6.1.2
Luas Panen dan Produksi Sayur-sayuran
2012

| Komoditi | Luas Panen (Ha) | Produksi (Kw) |
|------------------|-----------------|---------------|
| <i>1</i> | <i>2</i> | <i>3</i> |
| 1 Bawang Merah | - | - |
| 2 Bawang Putih | - | - |
| 3 Bawang Daun | - | - |
| 4 Bayam | 52.00 | 520.00 |
| 5 Buncis | - | - |
| 6 Cabe | 15.00 | 450.00 |
| 7 Kacang Panjang | 45.00 | 1 350.00 |
| 8 Kangkung | 63.00 | 980.00 |
| 9 Ketimun | 1.00 | 45.00 |
| 10 Kubis | - | - |
| 11 Labu Siam | - | - |
| 12 Lobak | - | - |
| 13 Pare | - | - |
| 14 Sawi | - | - |
| 15 Terung | 5.00 | 450.00 |
| 16 Tomat | 6.00 | 540.00 |
| 17 Wortel | - | - |

Sumber: KCD Pertanian Kec.Mantingan

Tabel 6.1.3
 Jumlah Pohon dan Produksi Tanaman Buah-buahan
 2012

| Komoditi | Tanaman | | Produksi (Kw) |
|---------------|----------|----------|------------------|
| | Satuan | Jumlah | |
| <i>1</i> | <i>2</i> | <i>3</i> | <i>4</i> |
| 1 Alpokat | Pohon | - | - |
| 2 Mangga | Pohon | 32 512 | 162 560 |
| 3 Rambutan | Pohon | - | - |
| 4 Duku | Pohon | - | - |
| 5 Jeruk Besar | Pohon | 539 | 1 940 |
| 6 Durian | Pohon | - | - |
| 7 Jambu Air | Pohon | 2 136 | 6 408 |
| 8 Jambu Biji | Pohon | 1 292 | 3 230 |
| 9 Sawo | Pohon | 2 293 | 14 905 |
| 10 Nangka | Pohon | 1 169 | 6 079 |
| 11 Pisang | Rumpun | 114 065 | 159 691 |
| 12 Sirsak | Pohon | - | - |
| 13 Belimbing | Pohon | 936 | 2 995 |
| 14 Pepaya | Pohon | 9 488 | 32 259 |
| 15 Sukun | Pohon | 47 | 141 |
| 16 Salak | Pohon | - | - |
| 17 Srikaya | Pohon | - | - |

Sumber: KCD Pertanian Kec.Mantingan

Tabel 6.1.4

Luas Area dan Produksi Tanaman Perkebunan Besar dan Rakyat Lainnya
2012

| Komoditi | Tanaman | | Produksi (Kuintal) |
|----------------|----------|----------|-----------------------|
| | Satuan | Jumlah | |
| <i>1</i> | <i>2</i> | <i>3</i> | <i>4</i> |
| 1 Kelapa | Pohon | 2 389 | 4 873 |
| 2 Tebu | Hektar | 229 | 193 200 |
| 3 Tembakau | Hektar | - | - |
| 4 Bambu | Rumpun | 1 680 | 168 000 |
| 5 Karet | Pohon | - | - |
| 6 Teh | Hektar | - | - |
| 7 Cengkeh | Pohon | - | - |
| 8 Kopi | Pohon | - | - |
| 9 Jambu Mete | Pohon | - | - |
| 10 Kapuk | Pohon | - | - |
| 11 Kenanga | Pohon | - | - |
| 12 Mlinjo | Pohon | - | - |
| 13 Kakau | Pohon | - | - |
| 14 Empon-empon | Rumpun | 2 750 | 55 |
| 15 Jahe | Hektar | 13 | 595 |
| 16 Sukun | Pohon | 12 | - |

Sumber : Mantri Perkebunan dan Kehutanan

Tabel 6.2.1
Populasi Unggas
2012

| Desa/Kelurahan | Ayam Buras | Ayam Ras | | Itik | Itik manila/ Mentok | Puyuh |
|------------------|------------|----------|----------|----------|------------------------|----------|
| | | Petelur | Pedaging | | | |
| <i>1</i> | <i>2</i> | <i>3</i> | <i>4</i> | <i>5</i> | <i>6</i> | <i>7</i> |
| 001. Tambakboyoy | 14 285 | - | - | 160 | 380 | - |
| 002. Pakah | 12 775 | - | - | - | 341 | - |
| 003. Kedungharjo | 5 356 | 650 | 23 000 | 500 | 120 | - |
| 004. Mantingan | 9 800 | - | - | 200 | 250 | - |
| 005. Sambirejo | 9 215 | - | - | - | 235 | - |
| 006. Pengkol | 8 265 | - | - | - | 223 | - |
| 007. Jatimulyo | 15 739 | - | - | - | 410 | - |
| Jumlah | 75 435 | 650 | 23 000 | 860 | 1 959 | - |
| 2011 | 76 766 | 700 | 24 500 | 1 015 | 2 089 | - |
| 2010 | 75 158 | - | 23 450 | 905 | 2 015 | - |
| 2009 | 70 139 | - | 21 300 | - | 2 641 | - |
| 2008 | 63 804 | - | 27 350 | - | 2 718 | - |

Sumber: Mantri Peternakan dan Perikanan

Tabel 6.2.2
Populasi Ternak Besar dan Kecil
2012

| Desa/Kelurahan | Sapi Potong | Kerbau | Kuda |
|------------------|-------------|----------|----------|
| <i>1</i> | <i>2</i> | <i>3</i> | <i>4</i> |
| 001. Tambakboyo | 468 | 9 | - |
| 002. Pakah | 432 | 30 | - |
| 003. Kedungharjo | 362 | 7 | - |
| 004. Mantingan | 273 | 16 | - |
| 005. Sambirejo | 394 | 25 | - |
| 006. Pengkol | 334 | 13 | - |
| 007. Jatimulyo | 288 | 3 | - |
| Jumlah | 2 551 | 103 | - |
| 2011 | 1 984 | 109 | - |
| 2010 | 2 205 | 101 | - |
| 2009 | 1 400 | 108 | - |
| 2008 | 1 411 | 111 | - |

Sumber: Mantri Peternakan dan Perikanan

| Desa/Kelurahan | Kambing/Domba | Babi | Kelinci |
|------------------|---------------|----------|----------|
| <i>1</i> | <i>6</i> | <i>7</i> | <i>8</i> |
| 001. Tambakboyo | 1 431 | - | 51 |
| 002. Pakah | 1 332 | - | 48 |
| 003. Kedungharjo | 1 310 | - | 39 |
| 004. Mantingan | 900 | - | 42 |
| 005. Sambirejo | 1 214 | - | 45 |
| 006. Pengkol | 1 075 | - | 47 |
| 007. Jatimulyo | 958 | - | 58 |
| Jumlah | 8 220 | - | 330 |
| 2011 | 4 952 | 4 | 476 |
| 2010 | 3 825 | 4 | 325 |
| 2009 | 3 473 | - | - |
| 2008 | 3 439 | - | - |

Sumber: Mantri Peternakan dan Perikanan

Tabel 6.2.3
 Produksi Ikan Darat
 2012
 (Kuintal)

| Komoditi | Budidaya | Penangkapan | Jumlah |
|-----------------|----------|-------------|----------|
| <i>1</i> | <i>2</i> | <i>3</i> | <i>4</i> |
| 1. Lele | 338.0 | - | 338.0 |
| 2. Tawes | - | 2.4 | 2.4 |
| 3. Tombro | - | - | - |
| 4. Mujair/Nila | 2.0 | 3.7 | 5.7 |
| 5. Gurami | 1.6 | - | 1.6 |
| 6. Jambal/Patin | 1.4 | 2.3 | 3.7 |
| 7. Gabus | - | - | - |
| 8. Udang Tawar | - | 3.6 | 3.6 |
| 9. Katak | - | - | - |
| 10. Bekicot | - | - | - |
| 11. Belut | - | 0.6 | 0.6 |
| 12. Lainnya | - | 2.9 | 2.9 |

Sumber: UPT Dinas Kehewananan Kec. Mantingan



7 PERDAGANGAN DAN INDUSTRI

Tabel 7.1
Jumlah Sarana Perdagangan
2012

| Desa/Kelurahan | Pasar | | Toko Besar/ Swalayan | Dealer Sepeda Motor Mobil | Toko/ Kios |
|------------------|-------------------------------|-------------------|-------------------------|------------------------------------|---------------|
| | Permanen/ Semi Permanen | Tidak Permanen | | | |
| <i>1</i> | <i>2</i> | <i>3</i> | <i>4</i> | <i>5</i> | <i>6</i> |
| 001. Tambakboyo | - | - | - | - | 11 |
| 002. Pakah | 1 | - | - | - | 18 |
| 003. Kedungharjo | - | - | - | - | 13 |
| 004. Mantingan | 1 | - | - | 1 | 50 |
| 005. Sambirejo | 1 | - | - | - | 52 |
| 006. Pengkol | - | - | - | - | 7 |
| 007. Jatimulyo | - | - | - | - | 18 |
| Jumlah | 3 | - | - | 1 | 169 |
| 2011 | 3 | - | - | 1 | 169 |

Sumber: Kantor Desa se-Kecamatan Mantingan

Tabel 7.2
Jumlah Usaha Perdagangan Makanan dan Minuman
2012

| Desa/Kelurahan | Tempat Tetap | | | Perdagangan Mak-Min Tempat Tdk Tetap |
|------------------|-----------------------------|-----------------|----------------------------------|---|
| | Restoran/ Rumah Makan | Warung Makan | Warung Kopi/ Kedai Minuman | |
| <i>1</i> | <i>2</i> | <i>3</i> | <i>4</i> | <i>5</i> |
| 001. Tambakboyo | - | 15 | 18 | 4 |
| 002. Pakah | - | 12 | 22 | 2 |
| 003. Kedungharjo | - | 10 | 18 | 3 |
| 004. Mantingan | 19 | 27 | 34 | 13 |
| 005. Sambirejo | 14 | 24 | 36 | 14 |
| 006. Pengkol | - | 11 | 14 | 2 |
| 007. Jatimulyo | 6 | 12 | 13 | 4 |
| Jumlah | 39 | 111 | 155 | 42 |
| 2011 | 39 | 111 | 155 | 38 |

Sumber: Kantor Desa se-Kecamatan Mantingan

Tabel 7.3
Jumlah Usaha Penggalian Menurut Jenis Galian
2012

| Desa/Kelurahan | Pasir | | Batu Gebal | | Batu Pecah/Kerikil | |
|------------------|---------------|------------------|---------------|------------------|--------------------|------------------|
| | Jumlah Lokasi | Jumlah Pengusaha | Jumlah Lokasi | Jumlah Pengusaha | Jumlah Lokasi | Jumlah Pengusaha |
| <i>1</i> | <i>2</i> | <i>3</i> | <i>4</i> | <i>5</i> | <i>6</i> | <i>7</i> |
| 001. Tambakboyo | 2 | 6 | - | - | 2 | 10 |
| 002. Pakah | 1 | 3 | - | - | 1 | 5 |
| 003. Kedungharjo | 2 | 4 | - | - | 2 | 6 |
| 004. Mantingan | 3 | 7 | - | - | - | - |
| 005. Sambirejo | 3 | 7 | - | - | - | - |
| 006. Pengkol | 1 | 3 | - | - | - | - |
| 007. Jatimulyo | 1 | 3 | - | - | - | - |
| Jumlah | 13 | 33 | - | - | 5 | 21 |
| 2011 | 13 | 33 | - | - | 5 | 21 |

Sumber: Kantor Desa se-Kecamatan Mantingan

| Desa/Kelurahan | Batu Kapur | | Tanah Urug | |
|------------------|---------------|------------------|---------------|------------------|
| | Jumlah Lokasi | Jumlah Pengusaha | Jumlah Lokasi | Jumlah Pengusaha |
| <i>1</i> | <i>8</i> | <i>9</i> | <i>10</i> | <i>11</i> |
| 001. Tambakboyo | - | - | 1 | 1 |
| 002. Pakah | - | - | 1 | 1 |
| 003. Kedungharjo | - | - | 1 | 1 |
| 004. Mantingan | 1 | 1 | 2 | 2 |
| 005. Sambirejo | - | - | 1 | 1 |
| 006. Pengkol | - | - | 1 | 1 |
| 007. Jatimulyo | - | - | 1 | 1 |
| Jumlah | 1 | 1 | 8 | 8 |
| 2011 | 1 | 1 | 8 | 8 |

Sumber: Kantor Desa se-Kecamatan Mantingan

Tabel 7.4
 Jumlah Industri Kecil dan Kerajinan Rakyat Menurut Klasifikasinya
 2012

| Desa/Kelurahan | Makanan, Minuman & Tembakau | Tekstil, Barang dari Kulit dan Alas Kaki | Barang dari Kayu dan Hasil Hutan Lainnya | Kertas & Barang Cetakan | Pupuk Kimia dan Barang dari Karet |
|------------------|-----------------------------------|---|---|-------------------------------|--|
| <i>1</i> | <i>2</i> | <i>3</i> | <i>4</i> | <i>5</i> | <i>6</i> |
| 001. Tambakboyo | 5 | - | 2 | - | - |
| 002. Pakah | 4 | - | 1 | - | - |
| 003. Kedungharjo | 4 | - | 1 | - | - |
| 004. Mantingan | 5 | - | 3 | - | - |
| 005. Sambirejo | 6 | - | 2 | - | - |
| 006. Pengkol | 2 | - | - | - | - |
| 007. Jatimulyo | - | - | - | - | - |
| Jumlah | 26 | - | 9 | - | - |
| 2011 | 26 | - | 9 | - | - |

Sumber: Kantor Desa se-Kecamatan Mantingan

| Desa/Kelurahan | Semen dan Barang Galian Non Logam | Logam Dasar, Besi dan Baja | Alat Angkutan, Mesin dan Peralatannya | Industri Barang Lainnya |
|------------------|--|----------------------------------|---|-------------------------------|
| <i>1</i> | <i>7</i> | <i>8</i> | <i>9</i> | <i>10</i> |
| 001. Tambakboyo | - | - | - | 19 |
| 002. Pakah | - | - | - | - |
| 003. Kedungharjo | - | - | - | 124 |
| 004. Mantingan | - | - | - | - |
| 005. Sambirejo | - | - | - | 12 |
| 006. Pengkol | - | - | - | - |
| 007. Jatimulyo | - | - | - | - |
| Jumlah | - | - | - | 155 |
| 2011 | - | - | - | 155 |

Sumber: Kantor Desa se-Kecamatan Mantingan



8

PERHUBUNGAN DAN KOMUNIKASI

Tabel 8.1
Jumlah Pengusaha Angkutan Bermotor
2012

| Desa/Kelurahan | Angkutan Penumpang | | | Angkutan Barang | | | |
|------------------|--------------------|----------|----------|-----------------|------------|-------------|----------|
| | Bus | Station | Ojek | Truck | Dump Truck | Truk Tangki | Pick Up |
| <i>1</i> | <i>2</i> | <i>3</i> | <i>4</i> | <i>5</i> | <i>6</i> | <i>7</i> | <i>8</i> |
| 001. Tambakboyo | - | - | 5 | 3 | - | - | 3 |
| 002. Pakah | - | - | 3 | 2 | - | - | 3 |
| 003. Kedungharjo | - | - | 6 | 8 | 2 | 5 | 5 |
| 004. Mantingan | 2 | - | 11 | 6 | - | - | 4 |
| 005. Sambirejo | - | - | 6 | 5 | - | - | 5 |
| 006. Pengkol | - | - | 1 | 1 | - | - | 2 |
| 007. Jatimulyo | - | - | 2 | 2 | - | - | 2 |
| Jumlah | 2 | - | 34 | 27 | 2 | 5 | 24 |
| 2011 | - | - | 34 | 27 | 2 | 5 | 24 |

Sumber: Kantor Desa se-Kecamatan Mantingan

Tabel 8.2
Jumlah Pengusaha Angkutan Tak Bermotor
2012

| Desa/Kelurahan | Perahu Penye- berangan | Andong/ Dokar | Cikar/ Klutuk | Becak |
|------------------|------------------------------|------------------|------------------|----------|
| <i>1</i> | <i>2</i> | <i>3</i> | <i>4</i> | <i>5</i> |
| 001. Tambakboyo | - | - | - | 4 |
| 002. Pakah | - | - | - | 3 |
| 003. Kedungharjo | - | - | - | 4 |
| 004. Mantingan | - | - | - | 8 |
| 005. Sambirejo | - | - | - | 5 |
| 006. Pengkol | - | - | - | 1 |
| 007. Jatimulyo | - | - | - | 1 |
| Jumlah | - | - | - | 26 |
| 2011 | - | - | - | 26 |

Sumber: Kantor Desa se-Kecamatan Mantingan

Tabel 8.3
Jumlah Sarana Komunikasi Umum
2012

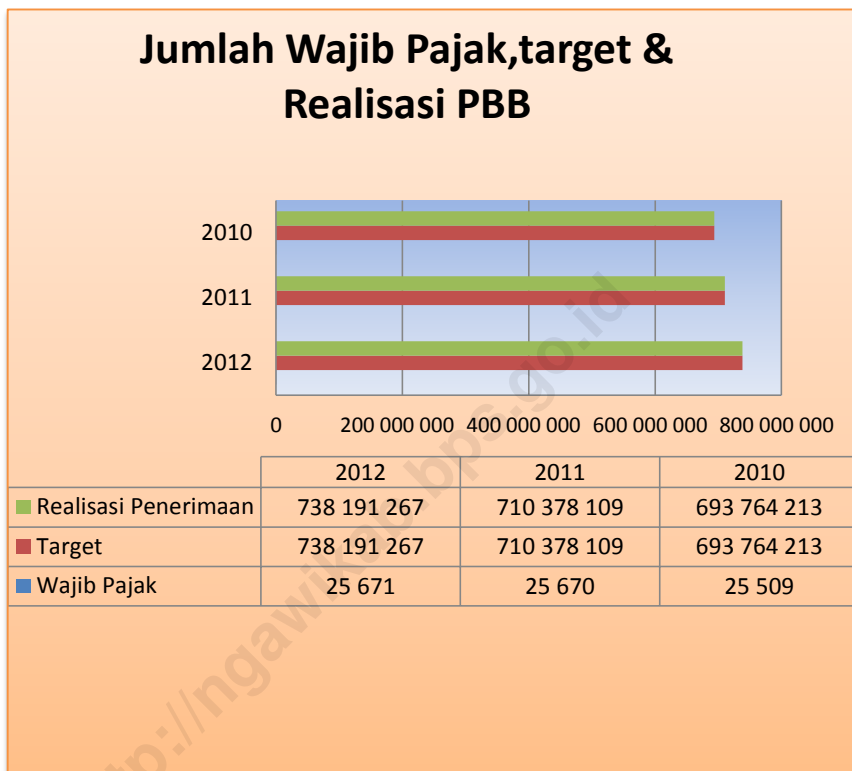
| Desa/Kelurahan | Kantor Pos/ Pos Pembantu | Warung Internet (Warnet) | Wartel/ Warpostel | Telepon Umum | Konter HP/ Tempat Pengisian Pulsa |
|------------------|--------------------------------|--------------------------------|----------------------|-----------------|--|
| <i>1</i> | <i>2</i> | <i>3</i> | <i>4</i> | <i>5</i> | <i>6</i> |
| 001. Tambakboyo | - | - | 1 | - | 4 |
| 002. Pakah | - | - | - | - | 3 |
| 003. Kedungharjo | - | 1 | - | - | 5 |
| 004. Mantingan | 1 | 1 | 1 | - | 8 |
| 005. Sambirejo | - | 1 | 2 | - | 6 |
| 006. Pengkol | - | - | 1 | - | 1 |
| 007. Jatimulyo | - | - | 1 | - | 1 |
| Jumlah | 1 | 3 | 6 | - | 28 |
| 2011 | 1 | 3 | 7 | - | 28 |

Sumber: Kantor Desa se-Kecamatan Mantingan



9 KEUANGAN

Gambar 9
Jumlah wajib pajak, target dan Realisasi penerimaan PBB
2010-2012



Sumber: UPT Dinas Pendapatan Kec. Mantingan

Tabel 9.1

Jumlah Wajib Pajak, Target dan Realisasi Penerimaan Pajak Bumi dan Bangunan (PBB)
2012

| Desa/Kelurahan | Wajib Pajak | Target (Rupiah) | Realisasi Penerimaan (Rupiah) | Persentase Penerimaan |
|------------------|---------------|--------------------|-------------------------------|-----------------------|
| <i>1</i> | <i>2</i> | <i>3</i> | <i>4</i> | <i>5</i> |
| 001. Tambakboyo | 4 557 | 104 783 798 | 104 783 798 | 100 |
| 002. Pakah | 3 773 | 88 904 870 | 88 904 870 | 100 |
| 003. Kedungharjo | 4 376 | 93 471 156 | 93 471 156 | 100 |
| 004. Mantingan | 5 384 | 176 227 958 | 176 227 958 | 100 |
| 005. Sambirejo | 3 694 | 172 564 469 | 172 564 469 | 100 |
| 006. Pengkol | 2 255 | 60 479 653 | 60 479 653 | 100 |
| 007. Jatimulyo | 1 632 | 41 759 363 | 41 759 363 | 100 |
| Jumlah | 25 671 | 738 191 267 | 738 191 267 | 100 |
| 2011 | 25 670 | 710 378 109 | 710 378 109 | 100 |
| 2010 | 25 509 | 693 764 213 | 693 764 213 | 100 |
| 2009 | 25 245 | 665 877 110 | 665 877 110 | 100 |
| 2008 | 21 116 | 663 338 666 | 605 986 349 | 91 |
| 2007 | 24 508 | 668 597 960 | 668 597 960 | 100 |

Sumber: UPT Pendapatan Kec. Mantingan

Tabel 9.2
Jumlah Lembaga Keuangan
2012

| Desa/Kelurahan | Bank Umum | BPR | Koperasi | | Asuransi |
|------------------|-----------|----------|----------|----------|----------|
| | | | KUD | Non-KUD | |
| <i>1</i> | <i>2</i> | <i>3</i> | <i>4</i> | <i>5</i> | <i>6</i> |
| 001. Tambakboyo | - | - | - | 1 | - |
| 002. Pakah | - | - | 1 | 1 | - |
| 003. Kedungharjo | - | - | - | 2 | - |
| 004. Mantingan | 2 | 1 | 1 | 2 | - |
| 005. Sambirejo | 1 | - | - | 1 | - |
| 006. Pengkol | - | - | - | 1 | - |
| 007. Jatimulyo | - | - | - | 1 | - |
| Jumlah | 3 | 1 | 2 | 9 | - |
| 2011 | 3 | 1 | 2 | 9 | - |

Sumber: Kantor Desa se-Kecamatan Mantingan

Tabel 9.3
Jumlah Usaha Jasa Perusahaan
2012

| Desa/Kelurahan | Notaris | Akuntan | Konsul- tan | Penga- cara | Peri- klan | Penyalur TKI |
|------------------|----------|----------|----------------|----------------|---------------|-----------------|
| <i>1</i> | <i>2</i> | <i>3</i> | <i>4</i> | <i>5</i> | <i>6</i> | <i>7</i> |
| 001. Tambakboyo | - | - | - | - | - | - |
| 002. Pakah | - | - | - | - | - | - |
| 003. Kedungharjo | - | - | - | - | - | - |
| 004. Mantingan | - | - | - | - | - | 1 |
| 005. Sambirejo | - | - | - | - | - | - |
| 006. Pengkol | - | - | - | - | - | - |
| 007. Jatimulyo | - | - | - | - | - | - |
| Jumlah | - | - | - | - | - | 1 |
| 2011 | - | - | - | - | - | 1 |
| 2010 | - | - | - | 1 | - | 1 |

Sumber: Kantor Desa se-Kecamatan Mantingan

| Desa/Kelurahan | Biro Perja- jalan | Fotokopi | Persewaan | | | |
|------------------|-------------------------|----------|---------------|-----------------|-----------|-----------|
| | | | Alat Pesta | Mesin- mesin | Mobil | Komputer |
| <i>1</i> | <i>8</i> | <i>9</i> | <i>10</i> | <i>11</i> | <i>12</i> | <i>13</i> |
| 001. Tambakboyo | - | 2 | 3 | - | 1 | - |
| 002. Pakah | - | 1 | 3 | - | 1 | - |
| 003. Kedungharjo | - | 1 | 2 | - | 1 | - |
| 004. Mantingan | 1 | 4 | 3 | - | 2 | - |
| 005. Sambirejo | 2 | 3 | 3 | - | 2 | - |
| 006. Pengkol | - | - | - | - | 1 | - |
| 007. Jatimulyo | 1 | - | 2 | - | - | - |
| Jumlah | 4 | 11 | 16 | - | 8 | - |
| 2011 | 4 | 9 | 16 | - | 8 | - |
| 2010 | 4 | 9 | 14 | - | 9 | - |

Sumber: Kantor Desa se-Kecamatan Mantingan

Tabel 9.4
Jumlah Usaha Jasa Hiburan
2012

| Desa/Kelurahan | Kafe/ Karaoke | Bilyar | Play Station | Rental VCD | Dalang | Penyanyi Profesional |
|------------------|------------------|----------|-----------------|---------------|----------|-------------------------|
| <i>1</i> | <i>2</i> | <i>3</i> | <i>4</i> | <i>5</i> | <i>6</i> | <i>7</i> |
| 001. Tambakboyo | - | 1 | - | - | 1 | 1 |
| 002. Pakah | - | 1 | - | - | - | - |
| 003. Kedungharjo | - | 1 | 1 | - | 1 | - |
| 004. Mantingan | - | 1 | 2 | 1 | 1 | 1 |
| 005. Sambirejo | - | 1 | 1 | 1 | - | 1 |
| 006. Pengkol | - | - | - | - | - | - |
| 007. Jatimulyo | - | - | 3 | - | - | 1 |
| Jumlah | - | 5 | 7 | 2 | 3 | 4 |
| 2011 | - | 5 | 7 | 2 | 3 | 4 |
| 2010 | - | 5 | 4 | 2 | 3 | 4 |

Sumber: Kantor Desa se-Kecamatan Mantingan

Tabel 9.5
Jumlah Usaha Jasa Perorangan
2012

| Desa/Kelurahan | Reparasi/Bengkel | | | | | |
|------------------|------------------|--------------|----------|----------|----------|----------|
| | Mobil | Sepeda Motor | Knalpot | Las/Cat | Bubut | Sepeda |
| <i>1</i> | <i>2</i> | <i>3</i> | <i>4</i> | <i>5</i> | <i>6</i> | <i>7</i> |
| 001. Tambakboyo | - | 1 | - | 1 | - | 1 |
| 002. Pakah | - | 1 | - | 1 | - | 1 |
| 003. Kedungharjo | - | 3 | - | 1 | - | 2 |
| 004. Mantingan | - | 4 | - | 2 | - | 1 |
| 005. Sambirejo | 1 | 3 | - | 2 | 1 | 1 |
| 006. Pengkol | - | - | - | - | - | 1 |
| 007. Jatimulyo | 1 | 4 | - | 2 | - | 1 |
| Jumlah | 2 | 16 | - | 9 | 1 | 8 |
| 2011 | 2 | 16 | - | 9 | 1 | 8 |
| 2010 | 2 | 15 | - | 8 | 1 | 8 |

Sumber: Kantor Desa se-Kecamatan Mantingan

| Desa/Kelurahan | Servis | | | | | | |
|------------------|---------------------------|-----------------------|----------------|-------------------------|---------------|-----------|-------------------|
| | Barang Elek- tronik | Jam/ kaca- mata | Alat Kantor | Alat Rumah tangga | Radi- ator | Dinamo | Mesin Industri |
| <i>1</i> | <i>8</i> | <i>9</i> | <i>10</i> | <i>11</i> | <i>12</i> | <i>13</i> | <i>14</i> |
| 001. Tambakboyo | 2 | 1 | - | - | - | - | - |
| 002. Pakah | 1 | 1 | - | - | - | - | - |
| 003. Kedungharjo | 4 | 1 | - | - | - | - | - |
| 004. Mantingan | 3 | 2 | 1 | - | 1 | 1 | - |
| 005. Sambirejo | 3 | 2 | - | - | - | - | - |
| 006. Pengkol | 1 | - | - | - | - | - | - |
| 007. Jatimulyo | - | - | - | - | - | - | - |
| Jumlah | 14 | 7 | 1 | - | 1 | 1 | - |
| 2011 | 14 | 7 | 1 | - | 1 | 1 | - |
| 2010 | 15 | 7 | 1 | - | 1 | 1 | - |

Sumber: Kantor Desa se-Kecamatan Mantingan

| Desa/Kelurahan | Cuci Kenda- raan | Tambal Ban | Salon | Pangkas Rambut | Binatu/ Laundry | Penjahit | Studio Foto |
|------------------|------------------------|---------------|-----------|-------------------|--------------------|-----------|----------------|
| <i>1</i> | <i>15</i> | <i>16</i> | <i>17</i> | <i>18</i> | <i>19</i> | <i>20</i> | <i>21</i> |
| 001. Tambakboyo | 1 | 2 | 1 | 1 | - | 4 | 1 |
| 002. Pakah | - | 2 | 1 | 1 | - | 2 | 1 |
| 003. Kedungharjo | - | 5 | 1 | 1 | - | 10 | - |
| 004. Mantingan | 2 | 6 | 3 | 2 | - | 4 | 2 |
| 005. Sambirejo | - | 5 | 3 | 2 | - | 3 | 2 |
| 006. Pengkol | - | 1 | - | 1 | - | 1 | - |
| 007. Jatimulyo | - | 3 | 1 | 1 | - | 4 | - |
| Jumlah | 3 | 24 | 10 | 9 | - | 28 | 6 |
| 2011 | - | 24 | 10 | 9 | - | 28 | 6 |
| 2010 | - | 23 | 10 | 9 | - | 25 | 6 |

Sumber: Kantor Desa se-Kecamatan Mantingan

| Desa/Kelurahan | Tukang Foto | Tukang Patri | Tukang Listrik | Tukang Semir | Sol Sepatu |
|------------------|-------------|--------------|----------------|--------------|------------|
| <i>1</i> | <i>22</i> | <i>23</i> | <i>24</i> | <i>25</i> | <i>26</i> |
| 001. Tambakboyo | 1 | - | 2 | - | - |
| 002. Pakah | 1 | - | 1 | - | - |
| 003. Kedungharjo | 1 | - | 3 | - | 1 |
| 004. Mantingan | 2 | 1 | 4 | - | 1 |
| 005. Sambirejo | 2 | 1 | 2 | - | 1 |
| 006. Pengkol | 1 | - | 1 | - | - |
| 007. Jatimulyo | 1 | - | - | - | - |
| Jumlah | 9 | 2 | 13 | - | 3 |
| 2011 | 9 | 2 | 13 | - | 3 |
| 2010 | 9 | 2 | 13 | - | 3 |

Sumber: Kantor Desa se-Kecamatan Mantingan

DATA

MENCERDASKAN BANGSA

<http://ngawikabros.com/id>

DATA

Mencerdaskan Bangsa



BADAN PUSAT STATISTIK KABUPATEN NGAWI
Jl. Basuki Rahmad 1, Ngawi 63218 Telp./Fax. (0351) 749177
E-mail: bps3521@mailhost.bps.go.id