

# KECAMATAN KARIMUNJAWA DALAM ANGKA

---




2022

<https://jeparakab.bps.go.id>



**BADAN PUSAT STATISTIK  
KABUPATEN JEPARA**  
*BPS-Statistics of Jepara Regency*

# KECAMATAN KARIMUNJAWA DALAM ANGKA



<https://jeparakab.bps.go.id>

2022

**KECAMATAN KARIMUNJAWA DALAM ANGKA**  
***Karimunjawa Subdistrict in Figures***  
**2022**

**ISSN: 2614-9044**

**No. Publikasi/Publication Number:** 33200.2209

**Katalog/Catalog:** 1102001.3320.120

**Ukuran Buku/Book Size:** 14,8 cm x 21 cm

**Jumlah Halaman/Number of Pages:** xxviii+ 116 hal/pages

**Naskah/Manuscript:**

BPS Kabupaten Jepara

*BPS-Statistics of Jepara Regency*

**Gambar Kover/Cover Design:**

BPS Kabupaten Jepara

*BPS-Statistics of Jepara Regency*

**Ilustrasi Kover/Cover Illustration:**

Laut di Karimunjawa

**Diterbitkan oleh/Published by:**

©BPS Kabupaten Jepara/BPS-Statistics of Jepara Regency

**Dicetak oleh/Printed by:**

Percetakan Sinar Saluyu

Dilarang mengumumkan, mendistribusikan, mengomunikasikan, dan/atau menggandakan sebagian atau seluruh isi buku ini untuk tujuan komersil tanpa izin tertulis dari Badan Pusat Statistik Kabupaten Jepara.

*Prohibited to announce, distribute, communicate, and/or copy part or all of this book for commercial purpose without permission from BPS-Statistics of Jepara Regency.*

**TIM PENYUSUN/TEAM MEMBERS**

**Pengarah/Director**

Drs. Manggus Suryono

**Penanggung Jawab/Persons in Charge**

Drs. Manggus Suryono

**Penyunting/Editors**

Ardita Mukti Wita Lestari, SST

**Pengolah Data dan Penulis Naskah/Data Processor and Writers**

Ali

**Penata Letak/Layout Designers**

Ardita Mukti Wita Lestari, SST

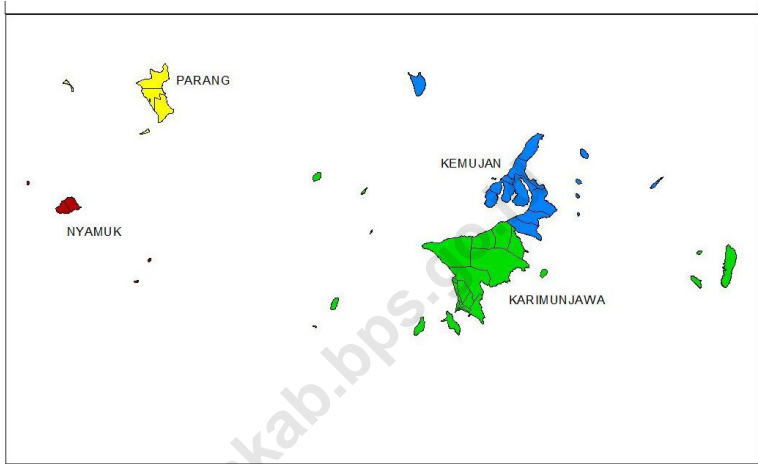


## **KONTRIBUTOR DATA/DATA CONTRIBUTORS**

1. Kementerian Agama/*Ministry of Religious Affair*
2. Kementerian Pendidikan dan Kebudayaan/*The Ministry of Education and Culture*
3. Badan Pusat Statistik/*BPS-Statistics Indonesia*
4. Badan Kepegawaian Daerah Kabupaten Jepara
5. Dinas Kependudukan dan Catatan Sipil Kabupaten Jepara
6. Dinas Kesehatan Kabupaten Jepara
7. Dinas Ketahanan Pangan dan Pertanian Kabupaten Jepara
8. Dinas Pendidikan, Pemuda dan Olahraga Kabupaten Jepara
9. Dinas Perumahan Rakyat dan Kawasan Permukiman Kabupaten Jepara
10. Kantor Kementerian Agama Kabupaten Jepara
11. UPTD. Puskesmas Kec. Karimunjawa
12. Pemerintah Desa se-Kec. Karimunjawa
13. PLKB Desa se-Kecamatan Karimunjawa



**PETA WILAYAH KECAMATAN KARIMUNJAWA**  
**MAP OF KARIMUNJAWA SUBDISTRICT**







**KEPALA BPS KABUPATEN JEPARA**  
**CHIEF STATISTICIAN OF JEPARA REGENCY**



**Drs. Manggus Suryono**





## KATA PENGANTAR

Dengan memanjatkan puji syukur Kehadirat Allah SWT, BPS Kabupaten Jepara dapat menyelesaikan publikasi tahunan “KECAMATAN KARIMUNJAWA DALAM ANGKA 2022,“. Publikasi ini terbit pada tahun 2022 dan berisi data kondisi tahun 2021. Data yang disajikan terdiri dari berbagai sektor baik yang bersumber dari data primer hasil kegiatan statistik BPS maupun data sekunder yang kami himpun dari berbagai instansi pemerintah maupun swasta di Kabupaten Jepara.

Kami berharap, data dan informasi yang terhimpun dan disajikan dalam publikasi ini dapat bermanfaat untuk semua pengguna data pada umumnya, dan khususnya bagi Pemerintah Kabupaten Jepara dalam rangka mengevaluasi pelaksanaan program, serta melakukan perencanaan atau penentu arah kebijakan pembangunan yang lebih baik.

Pada kesempatan ini kami menyampaikan penghargaan dan ucapan terima kasih kepada Bupati Karimunjava, dinas/instansi/lembaga terkait di lingkungan pemerintah Kabupaten Jepara, serta instansi swasta, yang telah membantu dan bekerjasama untuk kelancaran penerbitan publikasi ini. Semoga kerjasama yang telah terjalin dapat terus dilanjutkan dimasa yang akan datang.

Upaya peningkatan kualitas penyajian data statistik telah kami lakukan, namun demikian kami tetap mengharapkan saran dan kritik yang konstruktif dari berbagai pihak untuk penyempurnaan pada publikasi yang akan datang.

Akhirnya, semoga publikasi ini dapat bermanfaat bagi semua pihak yang berkepentingan baik untuk kebijakan pembangunan maupun untuk berbagai kajian ilmiah.

Jepara, September 2022  
Kepala BPS  
Kabupaten Jepara

**Drs. Manggus Suryono**



## **PREFACE**

*By conveying the praiseworthy to Allah SWT, The BPS of Jepara Regency can finish the yearly publication “ KARIMUNJAWA SUBDISTRICT IN FIGURES 2022“. This publication publishes in 2022 and it contains the data in 2021. The presented data consist of the primary data which sourced from the results of BPS statistical activities, or of the secondary data which sourced from the collection of some governmental authorities or of some non-governmental parties in Jepara Regency.*

*We hope that the data and the information which are collected and presented in this publication can utilize for all of the data users generally, and especially for government of Karimunjawa regency to evaluate the application of the program, or to make the planning as the determinant of the policy direction of the better development.*

*In this opportunity, we convey the appreciation and a lot of thanks for the Karimunjawa Regent, the linked services/authorities/institution in the enviroment of the government of Jepara Regency, also the non-governmental parties, which have helped and cooperated to accelerate for publication. We hope that the woven cooperation can be continued in the future.*

*We have endeavored to increase the presentation qualities of the statistical data, but we still expect the suggestions and the constructive criticisms from all of the parties for the perfection of the publication in the future.*

*Finally, we hope that this publication can utilize for all of the interested parties, whether for the policy of the development or for many kinds of scientific studies.*

*Jepara, September 2022  
Chief Statistician of  
Jepara Regency*

**Drs. Manggus Suryono**

## DAFTAR ISI/CONTENTS

|  | Halaman<br><i>Page</i> |
|--|------------------------|
| Kata Pengantar .....   | xi                     |
| Preface .....  | xii                    |
| Daftar Isi/Contents .....  | xiii                   |
| Daftar Tabel/ <i>List of Tables</i> .....  | xv                     |
| Penjelasan Umum/ <i>Explanatory Notes</i> .....  | xxv                    |
| Daftar Singkatan/ <i>List of Abbreviation</i> .....  | xxvii                  |
| 1. Geografi dan Iklim/ <i>Geography and Climate</i> .....  | 1                      |
| 2. Pemerintahan/ <i>Government</i> .....   | 12                     |
| 3. Penduduk/ <i>Population</i> .....   | 21                     |
| 4. Sosial dan Kesejahteraan Rakyat/ <i>Social and Welfare</i> .....                                  | 28                     |
| 5. Pertanian/ <i>Agriculture</i> .....   | 89                     |
| 6. Pariwisata, Transportasi, dan Komunikasi/ <i>Tourism, Transportation, and Communication</i> ..... | 104                    |
| 7. Perbankan, Koperasi, dan Perdagangan/ <i>Banking, Cooperative, and Trade</i>                      | 115                    |



## DAFTAR TABEL/LIST OF TABLES

|   | Halaman<br>Page |
|---|-----------------|
| <b>1.1 KEADAAN GEOGRAFI</b><br><b>GEOGRAPHY CONDITION</b>   |                 |
| 1.1.1 Letak Geografi Kecamatan Karimunjawa, 2021<br><i>Geography Position in Karimunjawa Subdistrict, 2021</i> .....  | 4               |
| 1.1.2 Luas Daerah Menurut Desa/Kelurahan di<br>Kecamatan Karimunjawa, 2021<br><i>Total Area by Villages/Kelurahan in Karimunjawa Subdistrict, 2021</i> ....   | 5               |
| 1.1.3 Topografi Desa/ Kelurahan di Kecamatan Karimunjawa, 2021<br><i>Topography by Villages/Kelurahan in Karimunjawa Subdistrict (km),<br/>2021</i> .....   | 6               |
| 1.1.4 Ketinggian Wilayah Desa/Kelurahan dari Permukaan Laut, 2021<br><i>Altitude of the Village/Kelurahan Area from Sea Level</i> .....   | 7               |
| 1.1.5 Jarak ke Ibukota Kecamatan dan Ibukota Kabupaten/Kota<br>Menurut Desa/Kelurahan di Kecamatan Karimunjawa (km), 2021<br><i>Distance to the Subdistrict Capital and Regency/Municipal Capital<br/>by Villages/Kelurahan in Karimunjawa Subdistrict (km), 2021</i> ..... | 8               |
| <b>2.1 WILAYAH ADMINISTRATIF</b><br><b>ADMINISTRATIVE AREA</b>  |                 |
| 2.1.1 Jumlah Rukun Warga (RW) dan Rukun Tetangga (RT) Menurut<br>Desa/Kelurahan di Kecamatan Karimunjawa, 2021<br><i>Number of Rukun Warga and Rukun Tetangga by Villages/<br/>Kelurahan in Karimunjawa Subdistrict, 2021</i> .....   | 11              |
| <b>2.2 SUMBER DAYA MANUSIA</b><br><b>HUMAN RESOURCES</b>  |                 |
| 2.2.1 Jumlah Pegawai Negeri Sipil Menurut Pemerintah<br>Daerah dan Jenis Kelamin, 2021<br><i>Number of Civil Servants by Local Government and Sex, 2021</i> .....   | 12              |
| 2.2.2 Nama-nama Petinggi/Lurah dan Carik menurut Desa/<br>Kelurahan di Kecamatan Karimunjawa, 2021  |                 |



|            | Halaman<br>Page  |
|------------|--|
|            | <i>Names of the Village Head/Lurah and Village Secretary by Villages<sup>1</sup>/<br/>Kelurahan in Karimunjawa Subdistrict, 2021</i> ..... 13  |
| 2.2.3      | Banyaknya Perangkat Desa/Kelurahan di<br>Kecamatan Karimunjawa, 2021<br><i>Number of Village/Kelurahan Apparatus by Villages<sup>1</sup>/<br/>Kelurahan in Karimunjawa Subdistrict, 2021</i> ..... 14  |
| 2.2.4      | Jumlah Anggota Badan Perwakilan Desa (BPD) menurut Desa/Kelurahan<br>di Kecamatan Karimunjawa, 2021 ..... 15   |
| 2.2.5      | Kriteria LKMD di Kecamatan Karimunjawa, 2021 ..... 16  |
| 2.2.6      | Perkaderan LKMD dan PKK di Kecamatan Karimunjawa, 2021 ..... 17  |
| 2.2.7      | Banyaknya Linmas, Wanra dan Kamra di<br>Kecamatan Karimunjawa, 2021<br><i>Number of Linmas, Wanra and Kamra by Villages<sup>1</sup>/<br/>Kelurahan in Karimunjawa Subdistrict, 2021</i> ..... 18   |
| <b>3.</b>  | <b>PENDUDUK/POPULATION</b>   |
| 3.1        | Penduduk, Distribusi Persentase Penduduk, Kepadatan<br>Penduduk, Rasio Jenis Kelamin Penduduk Menurut<br>Desa/Kelurahan di Kecamatan Karimunjawa, 2021<br><i>Population, Percentage Distribution of Population, Population<br/>Density, and Population Sex Ratio by Villages/Kelurahan in<br/>Karimunjawa Subdistrict, 2021</i> ..... 21 |
| 3.2        | Jumlah Penduduk Menurut Kelompok Umur dan<br>Jenis Kelamin di Kecamatan Karimunjawa, 2021<br><i>Population by Age Groups and Sex in Karimunjawa Subdistrict, 2021.</i> 23  |
| <b>4.1</b> | <b>PENDIDIKAN<br/>EDUCATION</b>  |
| 4.1.1      | Banyaknya Desa <sup>1</sup> /Kelurahan yang Memiliki<br>Fasilitas Sekolah Menurut Tingkat Pendidikan<br>di Kecamatan Karimunjawa, 2019–2021<br><i>Number of Villages<sup>1</sup>/Kelurahan Having Educational Facilities by<br/>Educational Level in Karimunjawa Subdistrict, 2019–2021</i> ..... 27                                     |

|        |   |    |
|--------|---|----|
| 4.1.2  | Banyaknya Sekolah dan Ruang Kelas Taman Kanak-kanak (TK) Negeri menurut Desa/Kelurahan di Kecamatan Karimunjawa, 2021/2022.                 | 28 |
| 4.1.3  | Banyaknya Sekolah, Murid, dan Guru <sup>1</sup> Taman Kanak-kanak (TK) Negeri menurut Desa/Kelurahan di Kecamatan Karimunjawa, 2021/2022.   | 29 |
| 4.1.4  | Banyaknya Sekolah dan Ruang Kelas Taman Kanak-kanak (TK) Swasta menurut Desa/Kelurahan di Kecamatan Karimunjawa Karimunjawa,2021/2022 ..... | 30 |
| 4.1.5  | Banyaknya Sekolah, Murid, dan Guru <sup>1</sup> Taman Kanak-kanak (TK) Swasta menurut Desa/Kelurahan di Kecamatan Karimunjawa, 2021/2022    | 31 |
| 4.1.6  | Banyaknya Sekolah dan Ruang Kelas Sekolah Dasar Negeri menurut Desa/Kelurahan di Kecamatan Karimunjawa, 2021/2022.....                      | 32 |
| 4.1.7  | Banyaknya Sekolah, Murid, dan Guru <sup>1</sup> Sekolah Dasar Negeri menurut Desa/Kelurahan di Kecamatan Karimunjawa, 2021/2022.....        | 33 |
| 4.1.8  | Banyaknya Sekolah dan Ruang Kelas Sekolah Dasar Swasta menurut Desa/Kelurahan di Kecamatan Karimunjawa Karimunjawa,2021/2022                | 34 |
| 4.1.9  | Banyaknya Sekolah, Murid, dan Guru <sup>1</sup> Sekolah Dasar Swasta menurut Desa/Kelurahan di Kecamatan Karimunjawa, 2021/2022.....        | 35 |
| 4.1.10 | Banyaknya Sekolah dan Ruang Kelas SLTP Negeri menurut Desa/ Kelurahan di Kecamatan Karimunjawa, 2021/2022 .....                             | 36 |
| 4.1.11 | Banyaknya Sekolah, Murid, dan Guru <sup>1</sup> SLTP Negeri menurut Desa/ Kelurahan di Kecamatan Karimunjawa, 2021/2022 .....               | 37 |
| 4.1.12 | Banyaknya Sekolah dan Ruang Kelas SLTP Swasta menurut Desa/ Kelurahan di Kecamatan Karimunjawa, 2021/2022 .....                             | 38 |
| 4.1.13 | Banyaknya Sekolah, Murid, dan Guru <sup>1</sup> SLTP Swasta menurut Desa/ Kelurahan di Kecamatan Karimunjawa, 2021/2022 .....               | 39 |
| 4.1.14 | Banyaknya Sekolah dan Ruang Kelas SLTA Negeri menurut Desa/ Kelurahan di Kecamatan Karimunjawa, 2021/2022 .....                             | 40 |
| 4.1.15 | Banyaknya Sekolah, Murid, dan Guru <sup>1</sup> SLTA Negeri menurut Desa/ Kelurahan di Kecamatan Karimunjawa, 2021/2022 .....               | 41 |
| 4.1.16 | Banyaknya Sekolah dan Ruang Kelas SLTA Swasta menurut Desa/ Kelurahan di Kecamatan Karimunjawa, 2021/2022 .....                             | 42 |
| 4.1.17 | Banyaknya Sekolah, Murid, dan Guru <sup>1</sup> SLTA Swasta menurut Desa/ Kelurahan di Kecamatan Karimunjawa, 2021/2022 .....               | 43 |
| 4.1.18 | Banyaknya Sekolah dan Ruang Kelas SMK Negeri menurut Desa/ Kelurahan di Kecamatan Karimunjawa, 2021/2022 .....                              | 44 |
| 4.1.19 | Banyaknya Sekolah, Murid, dan Guru <sup>1</sup> SMK Negeri menurut Desa/ Kelurahan di Kecamatan Karimunjawa, 2021/2022 .....                | 45 |

|   | Halaman<br>Page |
|---|-----------------|
| 4.1.20 Banyaknya Sekolah dan Ruang Kelas SMK Swasta menurut Desa/<br>Kelurahan di Kecamatan Karimunjawa, 2021/2022 .....  | 46              |
| 4.1.21 Banyaknya Sekolah, Murid, dan Guru <sup>1</sup> SMK Swasta menurut Desa/<br>Kelurahan di Kecamatan Karimunjawa, 2021/2022 .....  | 47              |
| 4.1.22 Banyaknya Sekolah dan Ruang Kelas Raudhatul Athfal<br>(RA) Swasta menurut Desa/Kelurahan di Kecamatan<br>Karimunjawa Karimunjawa,2021/2022<br>2020/2021 and 2021/2022..... | 48              |
| 4.1.23 Banyaknya Sekolah, Murid, dan Guru <sup>1</sup> Raudhatul Athfal (RA) Swasta<br>menurut Desa/Kelurahan di Kecamatan Karimunjawa, 2021/2022                                 | 49              |
| 4.1.24 Banyaknya Sekolah dan Ruang Kelas Madrasah Ibtidaiyah menurut<br>Desa/Kelurahan di Kecamatan Karimunjawa, 2021/2022.....   | 50              |
| 4.1.25 Banyaknya Sekolah, Murid, dan Guru <sup>1</sup> Madrasah Ibtidaiyah Negeri<br>menurut Desa/Kelurahan di Kecamatan Karimunjawa, 2021/2022                                   | 51              |
| 4.1.26 Banyaknya Sekolah, Murid, dan Guru <sup>1</sup> Madrasah Ibtidaiyah Swasta<br>menurut Desa/Kelurahan di Kecamatan Karimunjawa, 2021/2022                                   | 52              |
| 4.1.27 Banyaknya Sekolah dan Ruang Kelas Madrasah Tsanawiyah Negeri<br>dan Swasta menurut Desa/Kelurahan di Kecamatan Karimunjawa,<br>2021/2022.....                              | 53              |
| 4.1.28 Banyaknya Sekolah, Murid, dan Guru <sup>1</sup> Madrasah Tsanawiyah Negeri<br>menurut Desa/Kelurahan di Kecamatan Karimunjawa, 2021/2022.                                  | 54              |
| 4.1.29 Banyaknya Sekolah, Murid, dan Guru <sup>1</sup> Madrasah Tsanawiyah Swasta<br>menurut Desa/Kelurahan di Kecamatan Karimunjawa, 2021/2022.                                  | 55              |
| 4.1.30 Banyaknya Sekolah dan Ruang Kelas Madrasah Aliyah Negeri dan<br>Swasta menurut Desa/Kelurahan di Kecamatan Karimunjawa,<br>2021/2022.....                                  | 56              |
| 4.1.31 Banyaknya Sekolah, Murid, dan Guru <sup>1</sup> Madrasah Aliyah Negeri menurut<br>Desa/Kelurahan Di Kecamatan Karimunjawa, 2021/2022 .....                                 | 57              |
| 4.1.32 Banyaknya Sekolah, Murid, dan Guru <sup>1</sup> Madrasah Aliyah Swasta menurut<br>Desa/Kelurahan Di Kecamatan Karimunjawa, 2021/2022 .....                                 | 58              |
| <br>  |                 |
| <b>4.2 KESEHATAN<br/>HEALTH</b>   |                 |
| 4.2.1 Banyaknya Desa <sup>1</sup> /Kelurahan yang Memiliki Sarana<br>Kesehatan Menurut Jenis Sarana Kesehatan di<br>Kecamatan Karimunjawa, 2019–2021                              |                 |

|            |  |    |
|------------|--|----|
|            | <i>Number of Villages'/Kelurahan Health Facilities by Type of Health Facilities in Karimunjawa Subdistrict, 2019–2021 .....</i>  | 59 |
| 4.2.2      | Banyaknya Warga Penderita Kekurangan Gizi Menurut Desa/Kelurahan di Kecamatan Karimunjawa, 2020<br><i>Number of People with Malnutrition by Villages/Kelurahan in Karimunjawa Subdistrict, 2020.....</i>   | 60 |
| 4.2.3      | Banyaknya Sarana Kesehatan Menurut Desa/Kelurahan , 2021 .....   | 61 |
| 4.2.4      | Banyaknya Pasien yang Mengunjungi Puskesmas di Kecamatan Karimunjawa, 2021 .....   | 64 |
| 4.2.5      | Banyaknya Tempat Pelayanan KB Non Medis dan Kelompok Penimbang menurut Desa/Kelurahan di Kecamatan Karimunjawa, 2021 .....   | 65 |
| 4.2.6      | Banyaknya Pasangan Usia Subur ( PUS ) dan PUS Yang Menjadi Peserta KB Aktif Menurut Desa/Kelurahan di Kecamatan Karimunjawa, 2021  | 66 |
| 4.2.7      | Banyaknya Peserta KB Aktif Menurut Alat Kontrasepsi Yang Dipakai Menurut Desa/Kelurahan, 2021 .....  | 67 |
| <b>4.3</b> | <b>PERUMAHAN DAN LINGKUNGAN<br/>HOUSING AND ENVIRONMENT</b>  |    |
| 4.3.1      | Banyaknya Desa/Kelurahan Menurut Sumber Air Minum Sebagian Besar Keluarga di Kecamatan Karimunjawa, 2019–2021<br><i>Number of Villages/Kelurahan by Drinking Water Source of Majority Family in Karimunjawa Subdistrict, 2019–2021 .....</i>                           | 69 |
| 4.3.2      | Banyaknya Keluarga Menurut Desa/Kelurahan dan Jenis Pengguna Listrik di Kecamatan Karimunjawa, 2021<br><i>Number of Family by Villages/Kelurahan and Type of Electricity Consumer in Karimunjawa Subdistrict, 2021 .....</i>   | 70 |
| 4.3.3      | Banyaknya Desa/Kelurahan Menurut Sumber Penerangan Jalan Utama Desa/Kelurahan di Kecamatan Karimunjawa, 2019–2021<br><i>Number of Villages/Kelurahan by Source of Villages/Kelurahan's Main Street Illumination in Karimunjawa Subdistrict, 2019–2021 .....</i>        | 71 |
| 4.3.4      | Banyaknya Desa/Kelurahan Menurut Penggunaan Fasilitas Tempat Buang Air Besar Sebagian Besar Keluarga di Kecamatan Karimunjawa, 2019–2021<br><i>Number of Villages/Kelurahan by Toilet Facility Used by Majority Family in Karimunjawa Subdistrict, 2019–2021 .....</i> | 72 |

|            |   |    |
|------------|---|----|
| 4.3.5      | Banyaknya Desa/Kelurahan Menurut Jenis Bahan Bakar untuk Memasak yang Digunakan Sebagian Besar Keluarga di Kecamatan Karimunjawa, 2021<br><i>Number of Villages/Kelurahan by Type of Cooking Fuel Used by Majority Family in Karimunjawa Subdistrict, 2021 .....</i>  | 73 |
| <b>4.4</b> | <b>AGAMA DAN SOSIAL LAINNYA</b><br><b>RELIGION AND OTHER SOCIAL AFFAIRS</b>   |    |
| 4.4.1      | Jumlah Tempat Peribadatan Menurut Desa/Kelurahan di Kecamatan Karimunjawa, 2021<br><i>Number of Worship Places by Villages/Kelurahan in Karimunjawa Subdistrict, 2021 .....</i>   | 74 |
| 4.4.2      | Banyaknya Penduduk yang Menunaikan Ibadah Haji menurut Jenis Kelamin dan Desa/Kelurahan di Kecamatan Karimunjawa, 2021 .....  | 75 |
| 4.4.3      | Banyaknya Nikah, Talak, dan Cerai menurut Desa/Kelurahan di Kecamatan Karimunjawa, 2021 .....   | 76 |
| 4.4.4      | Banyaknya Kejadian Bencana Alam Menurut Desa/Kelurahan dan Jenis Bencana Alam di Kecamatan Karimunjawa, 2020<br><i>Number of Natural Disaster Events by Villages/Kelurahan and Type of Natural Disaster in Karimunjawa Subdistrict, 2020 .....</i>  | 77 |
| 4.4.5      | Banyaknya Korban Jiwa Akibat Bencana Alam Menurut Desa/Kelurahan dan Jenis Bencana Alam di Kecamatan Karimunjawa, 2020<br><i>Number of Fatalities Due to Natural Disasters by Villages/Kelurahan and Type of Natural Disaster in Karimunjawa Subdistrict, 2020.....</i>   | 80 |
| 4.4.6      | Keberadaan Fasilitas/Upaya Antisipasi/Mitigasi Bencana Alam Menurut Desa/Kelurahan di Kecamatan Karimunjawa, 2021<br><i>Existence of Facilities/Efforts for Anticipation/Mitigation of Natural Disasters by Villages/Kelurahan by Villages/Kelurahan in Karimunjawa Subdistrict, 2021.....</i>  | 83 |
| 4.4.7      | Banyaknya Desa/Kelurahan yang Memiliki Kelompok Kegiatan Olahraga Menurut Jenis Olahraga dan Ketersediaan Fasilitas/Lapangan Olahraga di Kecamatan Karimunjawa, 2021<br><i>Number of Villages/Kelurahan Having Sport Activities Groups by Type of Sport and Availability of Sport Facilities/Fields in Karimunjawa Subdistrict, 2021.....</i> | 85 |

## 5. PERTANIAN/AGRICULTURE

|     |  |    |
|-----|--|----|
| 5.1 | Luas Tanam, Luas Panen, dan Produksi Padi dan Palawija di Kecamatan Karimunjawa, 2021 .....  | 89 |
| 5.2 | Luas Panen dan Produksi Tanaman Sayuran dan Buah-buahan Semusim Menurut Jenis Tanaman di Kecamatan Karimunjawa, 2021<br><i>Harvested Area and Production of Seasonal Vegetables and Fruits by Kind of Plant in Karimunjawa Subdistrict, 2021</i> ..... | 90 |
| 5.3 | Luas Panen dan Produksi Tanaman Biofarmaka Menurut Jenis Tanaman di Kecamatan Karimunjawa, 2021<br><i>Harvested Area and Production of Medicinal Plants by Kind of Plant in Karimunjawa Subdistrict, 2021</i> .....                                    | 92 |
| 5.4 | Luas Panen dan Produksi Tanaman Hias Menurut Jenis Tanaman di Kecamatan Karimunjawa, 2021<br><i>Harvested Area and Production of Ornamental Plants by Kind of Plant in Karimunjawa Subdistrict, 2021</i> .....   | 93 |
| 5.5 | Populasi Ternak menurut Jenis Ternak di Kecamatan Karimunjawa, 2021 .....  | 95 |
| 5.6 | Populasi Unggas menurut Jenis Unggas di Kecamatan Karimunjawa, 2021 .....  | 96 |
| 5.7 | Produksi Daging Ternak menurut Jenis Ternak di Kecamatan Karimunjawa, 2021 .....   | 97 |
| 5.8 | Produksi Daging Unggas menurut Jenis Unggas di Kecamatan Karimunjawa, 2021 .....   | 98 |
| 5.9 | Produksi Telur Unggas dan Susu Sapi Menurut Jenis Ternak dan Unggas di Kecamatan Karimunjawa, 2021 .....   | 99 |

## 6. PARIWISATA, TRANSPORTASI, DAN KOMUNIKASI/TOURISM, TRANSPORTATION, AND COMMUNICATION

### 6.1 PARIWISATA TOURISM

|       |   |     |
|-------|---|-----|
| 6.1.1 | Jumlah Sarana Akomodasi Menurut Desa/Kelurahan dan Jenis Akomodasi di Kecamatan Karimunjawa, 2021<br><i>Number of Accomodation Facilities by Villages/Kelurahan and Type of Accomodation in Karimunjawa Subdistrict, 2021</i> ..... | 103 |
|-------|---|-----|

**6.2 TRANSPORTASI**

**TRANSPORTATION**

|       |   |     |
|-------|---|-----|
| 6.2.1 | Prasarana dan Sarana Transportasi Antar Desa/Kelurahan Menurut Desa/Kelurahan di Kecamatan Karimunjawa, 2021<br><i>Inter-Villages/Kelurahan Transportation Infrastructure and Facilities by Villages/Kelurahan in Karimunjawa Subdistrict, 2021</i> ..... | 104 |
|-------|---|-----|

**6.3 KOMUNIKASI**

**COMMUNICATION**

|       |   |     |
|-------|---|-----|
| 6.2.2 | Keberadaan Kantor Pos/Pos Pembantu/Rumah Pos, Pos Keliling, dan Perusahaan/Agen Jasa Ekspedisi Swasta Menurut Desa/Kelurahan di Kecamatan Karimunjawa, 2021<br><i>Number of Post Office/Subsidiary of Post Office, Mobile Portal Service, Private Expedition Service Company by Villages/Kelurahan in Karimunjawa Subdistrict, 2021</i> ..... | 106 |
| 6.3.1 | Jumlah Menara Telepon seluler dan Operator Layanan Komunikasi Telepon Seluler Menurut Desa/ Kelurahan di Kecamatan Karimunjawa, 2021<br><i>Number of Base Transceiver Station (BTS) and Cellular Phone Communication Service Operators by Villages/Kelurahan in Karimunjawa Subdistrict, 2021</i> .....                                       | 107 |
| 6.3.2 | Kekuatan Sinyal Telepon Seluler dan Jenis Sinyal Internet Telepon Seluler Menurut Desa/ Kelurahan di Kecamatan Karimunjawa, 2021<br><i>The Strenght of Celular Phone Signal by Villages/Kelurahan in Karimunjawa Subdistrict, 2021</i> .....  | 108 |

**7. PERBANKAN, KOPERASI, DAN PERDAGANGAN/BANKING, COOPERATIVE, AND TRADE**

|     |  |     |
|-----|--|-----|
| 7.1 | Banyaknya Sarana Lembaga Keuangan Bank Menurut Desa/Kelurahan dan Jenis Bank di Kecamatan Karimunjawa, 2021<br><i>Number of Bank by Villages/Kelurahan and Type of Bank in Karimunjawa Subdistrict, 2021</i> ..... | 111 |
|-----|--|-----|

|     |  |     |
|-----|--|-----|
| 7.2 | Banyaknya Koperasi Aktif Menurut Menurut Desa/Kelurahan dan Jenis Koperasi di Kecamatan Karimunjawa, 2021<br><i>Number of Cooperative by Villages/Kelurahan and Type of Cooperative in Karimunjawa Subdistrict, 2021</i> .....                 | 112 |
| 7.3 | Banyaknya Unit Usaha BUMDes Menurut Menurut Desa/Kelurahan di Kecamatan Karimunjawa, 2021 .....  | 114 |
| 7.4 | Banyaknya Sarana Perdagangan Menurut Desa/Kelurahan dan Jenis Sarana Perdagangan di Kecamatan Karimunjawa, 2021<br><i>Number of Trade Facilities by Villages/Kelurahan and Type of Trade Facilities in Karimunjawa Subdistrict, 2021</i> ..... | 115 |





## PENJELASAN UMUM/EXPLANATORY NOTES

Tanda-tanda, satuan-satuan, dan lain-lainnya yang digunakan dalam publikasi ini adalah sebagai berikut:

*Symbols, measurement units, and acronyms which are used in this publication, are as follows:*

### 1. TANDA-TANDA/SYMBOLS

|   |       |
|---|-------|
| Data tidak tersedia/ <i>Data not available</i> .....                      | : ... |
| Tidak ada atau nol / <i>Null or zero</i> .....                            | : -   |
| Data dapat diabaikan/ <i>Data negligible</i> .....                        | : 0   |
| Tanda decimal/ <i>Decimal point</i> .....                                 | : ,   |
| Data tidak dapat ditampilkan/ <i>Not applicable</i> .....                 | : NA  |
| Angka estimasi/ <i>Estimated figures</i> .....                            | : e   |
| Angka diperbaiki/ <i>Revised figures</i> .....                            | : r   |
| Angka sementara/ <i>Preliminary figures</i> .....                         | : x   |
| Angka sangat sementara/ <i>Very preliminary figures</i> .....             | : xx  |
| Angka sangat sangat sementara/ <i>Very very preliminary figures</i> ..... | : xxx |

### 2. SATUAN/UNITS

|  |   |
|--|---|
| barel/ <i>barrel</i> .....                           | : 158,99 liter/ <i>litres</i> = 1/6,2898 m <sup>3</sup> |
| hektar (ha)/ <i>hectare (ha)</i> .....               | : 10 000 m <sup>2</sup>                                 |
| kilometer (km)/ <i>kilometres (km)</i> .....         | : 1 000 meter/ <i>meters (m)</i>                        |
| knot/ <i>knot</i> .....                              | : 1,8523 km/jam ( <i>km/hour</i> )                      |
| kuintal/ <i>quintal</i> .....                        | : 100 kg  |
| KWh .....  | : 1 000 Watt hour                                       |
| MWh .....  | : 1 000 KWh   |
| liter (untuk beras)/ <i>litre (for rice)</i> .....   | : 0,80 kg   |
| MMSCF .....  | : 1/35,3 m <sup>3</sup>                                 |
| metrik ton (m.ton)/ <i>metric ton (m. ton)</i> ..... | : 0,98421 long ton = 1 000 kg                           |
| ons/ <i>ounce</i> .....                              | : 28,31 gram/ <i>grams</i>                              |
| ton .....  | : 1 000 kg  |

Satuan lain: buah, dus, butir, helai/lembar, kaleng, batang, pulsa, ton kilometer (ton-km), jam, menit, persen (%).

*Other units: unit, pack, pieces, sheet, tin, pulse, ton-kilometres(ton-km), hour, minute, percent (%).*

Perbedaan angka di belakang koma disebabkan oleh pembulatan angka.

*The difference in decimal numbers is caused by rounding.*



## DAFTAR SINGKATAN/LIST OF ABBREVIATION

|           |   |
|-----------|---|
| SI        | : Stasiun Iklim/ <i>Climate Station</i>   |
| SMPK      | : Stasiun Meterologi Pertanian Khusus/ <i>Special Agricultural Meteorological Station</i>   |
| t.t       | : Tempat tidur/ <i>Bed</i>  |
| BCG       | : Bacillus Calmette Guerin  |
| DPT       | : Difteri, Pertusis, Tetanus/ <i>Diphtheria, Tetanus, and Pertussis</i>                     |
| TT        | : Tetanus Toxoid  |
| IOT       | : Industri Obat Tradisional/ <i>Traditional Medicine Industry</i>                           |
| IKOT      | : Industri Kecil Obat Tradisional/ <i>Traditional Medicine Small Industry</i>               |
| Alkes     | : Alat kesehatan/ <i>Health Kits</i>  |
| PKRT      | : Perbekalan Kesehatan Rumah tangga/ <i>Household Health Logistics</i>                      |
| Kompl     | : Komplemen/ <i>Complement</i>  |
| IRTP      | : Industri Pangan Produksi Rumah Tangga/ <i>Foods Home Industry</i>                         |
| PBF       | : Pedagang Besar Farmasi/ <i>Pharmacy Whole-seller</i>                                      |
| GFK       | : Gudang Farmasi Kab/Kota/Regency/ <i>Municipality Pharmacy Warehouse</i>                   |
| RB        | : Rumah Bersalin/ <i>Delivery House</i>   |
| Pustu     | : Puskesmas pembantu/ <i>Auxiliary Public Health Center</i>                                 |
| BP        | : Balai Pengobatan/ <i>Polyclinic</i>   |
| TPS       | : Tempat Pembuangan Sampah Sementara / <i>landfill</i>                                      |
| Jamkesmas | : Jaminan kesehatan masyarakat miskin/ <i>Poor public health insurance</i>                  |
| PJKMU     | : Program Jaminan Kesehatan Masyarakat Umum/ <i>General Public Health Insurance Program</i> |
| SIUP      | : Surat Ijin Usaha Perdagangan/ <i>Trading Permission Letter</i>                            |
| TDP       | : Tanda Daftar Perusahaan/ <i>Company Registration Identity</i>                             |
| API       | : Angka Pengenal Importir/ <i>Importer's Identity Number</i>                                |



01

**GEOGRAFI DAN IKLIM**  
**GEOGRAPHY AND CLIMATE**





**PENJELASAN TEKNIS****TECHNICAL NOTES**

1. Kecamatan Karimunjawa berbatasan dengan Kecamatan Karimunjawa dan Kecamatan Karimunjawa di sebelah utara, Kecamatan Tahunan di sebelah timur, Kecamatan Tahunan di sebelah selatan, dan Laut Jawa di sebelah barat.

<https://jeparakab.bps.go.id>



**1.1 KEADAAN GEOGRAFI  
GEOGRAPHY CONDITION**

**Tabel 1.1.1 Letak Geografi Kecamatan Karimunjawa, 2021**  
**Table 1.1.1 Geography Position in Karimunjawa Subdistrict, 2021**

| <b>Kecamatan Karimunjawa Terletak di Sebelah Timur<br/>Ibukota Kabupaten Jepara, dengan Batas-batas:</b> |   |
|--|---|
| Sebelah Utara  | Kecamatan Mlonggo dan Kecamatan Bangsri |
| Sebelah Timur  | Kecamatan Batealit                      |
| Sebelah Selatan  | Kecamatan Jepara                        |
| Sebelah Barat  | Kecamatan Jepara                        |
| Kecamatan Karimunjawa dengan ketinggian antara 0 s.d. 300 meter dari permukaan Laut                      |   |
| Jarak dari Kecamatan Karimunjawa ke Ibukota Kabupaten 14 km  |   |

Catatan/Note: ...

Sumber/Source: ...

**Tabel** 1.1.2  
**Table**

**Luas Daerah Menurut Desa/Kelurahan di Kecamatan Karimunjawa, 2021**  
**Total Area by Villages/Kelurahan in Karimunjawa Subdistrict, 2021**

| <b>Desa/Kelurahan</b><br><b>Village/Kelurahan</b> | <b>Luas</b><br><b>Total Area</b><br><b>(km<sup>2</sup>/sq.km)</b> | <b>Persentase terhadap Luas</b><br><b>Kecamatan</b><br><b>Percentage to Subdistrict Area</b> |
|---|---|--|
| (1)   | (2)   | (3)  |
| 001 Karimunjawa                                   | 23,61   | 48,72  |
| 002 Kemujan                                       | 18,61   | 38,40  |
| 003 Parang  | 4,87  | 10,04  |
| 004 Nyamuk  | 1,38  | 2,84   |
| <b>Karimunjawa</b>                                | <b>48,47</b>  | <b>100,00</b>  |

Catatan/Note: ...

Sumber/Source: ...

**Tabel 1.1.3** Topografi Desa/ Kelurahan di Kecamatan Karimunjawa, 2021  
**Table** Topography by Villages/Kelurahan in Karimunjawa Subdistrict (km), 2021

| Desa/Kelurahan  | Topografi Desa      |                               |                         |          |
|-----------------|---------------------|-------------------------------|-------------------------|----------|
|                 | Pesisir / Tepi Laut | Lembah / Daerah Aliran Sungai | Lereng / Punggung Bukit | Dataran  |
| (1)             | (2)                 | (3)                           | (4)                     | (5)      |
| 001 Karimunjawa | √                   | -                             | -                       | -        |
| 002 Kemujan     | √                   | -                             | -                       | -        |
| 003 Parang      | √                   | -                             | -                       | -        |
| 004 Nyamuk      | √                   | -                             | -                       | -        |
| <b>Jumlah</b>   | <b>4</b>            | <b>-</b>                      | <b>-</b>                | <b>-</b> |

Catatan/Note: ...

Sumber/Source: ...

**Tabel 1.1.4**      **Ketinggian Wilayah Desa/Kelurahan dari Permukaan Laut, 2021**  
**Table**              **Altitude of the Village/Kelurahan Area from Sea Level**

| Desa/Kelurahan  | Ketinggian |             |          |
|-----------------|------------|-------------|----------|
|                 | < 500 M    | 500 - 700 M | > 700 M  |
| (1)             | (2)        | (3)         | (4)      |
| 001 Karimunjawa | √          | -           | -        |
| 002 Kemujan     | √          | -           | -        |
| 003 Parang      | √          | -           | -        |
| 004 Nyamuk      | √          | -           | -        |
| <b>Jumlah</b>   | <b>4</b>   | <b>-</b>    | <b>-</b> |

Catatan/Note: ...

Sumber/Source: ...

**Tabel 1.1.5** Jarak ke Ibukota Kecamatan dan Ibukota Kabupaten/Kota Menurut Desa/Kelurahan di Kecamatan Karimunjawa (km), 2021  
**Table** *Distance to the Subdistrict Capital and Regency/Municipal Capital by Villages/Kelurahan in Karimunjawa Subdistrict (km), 2021*

| Desa/Kelurahan<br><i>Village/Kelurahan</i> | Jarak ke Ibukota Kecamatan<br><i>Distance to Subdistrict Capital</i> | Jarak ke Ibukota Kabupaten/<br>Kota<br><i>Distance to Regency/Municipal<br/>Capital</i> |
|--|--|---|
| (1)  | (2)  | (3)   |
| 001 Karimunjawa                            | 0  | 94  |
| 002 Kemujan                                | 20   | 114   |
| 003 Parang                                 | 32   | 124   |
| 004 Nyamuk                                 | 38   | 130   |

Catatan/Note: ...

Sumber/Source: ...

02

**PEMERINTAHAN  
GOVERNMENT**



<https://jeparakab.bps.go.id>



## 2.1 WILAYAH ADMINISTRATIF ADMINISTRATIVE AREA

**Tabel 2.1.1** Jumlah Rukun Warga (RW) dan Rukun Tetangga (RT) Menurut Desa/Kelurahan di Kecamatan Karimunjawa, 2021  
*Number of Rukun Warga and Rukun Tetangga by Villages'/Kelurahan in Karimunjawa Subdistrict, 2021*

| Desa/Kelurahan<br><i>Village/Kelurahan</i> | Rukun Warga (RW)<br><i>Rukun Warga</i> | Rukun Tetangga (RT)<br><i>Rukun Tetangga</i> |
|--|--|--|
| (1)  | (2)                                    | (3)  |
| 001 Karimunjawa                            | 6                                      | 23   |
| 002 Kemujan                                | 5                                      | 20   |
| 003 Parang                                 | 2                                      | 6  |
| 004 Nyamuk                                 | 2                                      | 4  |
| <b>Karimunjawa</b>                         | <b>15</b>                              | <b>53</b>                                    |

Catatan/Note: ...

Sumber/Source: ...



## 2.2 SUMBER DAYA MANUSIA HUMAN RESOURCES

**Tabel 2.2.1** Jumlah Pegawai Negeri Sipil Menurut Pemerintah Daerah dan Jenis Kelamin, 2021  
**Table** *Number of Civil Servants by Local Government and Sex, 2021*

| Pemerintah Daerah<br><i>Local Government</i>       | Laki-Laki<br><i>Male</i> | Perempuan<br><i>Female</i> | Jumlah<br><i>Total</i> |
|--|--------------------------|----------------------------|------------------------|
| (1)  | (2)                      | (3)                        | (4)                    |
| KECAMATAN KARIMUNJAWA                              | 23                       | 4                          | 27                     |
| UPTD PUSKESMAS KARIMUNJAWA                         | 13                       | 17                         | 30                     |
| UPTD SEKOLAH MENENGAH PERTAMA NEGERI 1 KARIMUNJAWA | 8                        | 4                          | 12                     |
| UPTD SEKOLAH MENENGAH PERTAMA NEGERI 2 KARIMUNJAWA | 4                        | 1                          | 5                      |

Sumber/Source: BKD Kab. Jepara

**Tabel 2.2.2** Nama-nama Petinggi/Lurah dan Carik menurut Desa/  
**Table** Kelurahan di Kecamatan Karimunjawa, 2021  
*Names of the Village Head/Lurah and Village Secretary by Villages<sup>1</sup>/Kelurahan in Karimunjawa Subdistrict, 2021*

| Desa/Kelurahan<br>Village/Kelurahan | Petinggi/Lurah    | Carik           |
|-------------------------------------|-------------------|-----------------|
| (1)                                 | (2)               | (3)             |
| 001 Karimunjawa                     | Arif Rahman, SE   | Ngatiman        |
| 002 Kemujan                         | Muhammad Ilyas    | Irfan Zaenudin  |
| 003 Parang                          | Moh Zaenal Arifin | Suyadi          |
| 004 Nyamuk                          | Muaziz            | Lulik Krismanto |

Catatan/Note: ...

Sumber/Source: ...

**Tabel 2.2.3** Banyaknya Perangkat Desa/Kelurahan di Kecamatan Karimunjawa, 2021  
**Table** *Number of Village/Kelurahan Apparatus by Villages<sup>1</sup>/Kelurahan in Karimunjawa Subdistrict, 2021*

| Desa/Kelurahan<br>Village/Kelurahan | Petinggi/Lurah | Carik    | Kepala urusan<br>(Ka.Ur.) dan<br>Pemb. | Kepala Dusun<br>(Kadus) |
|-------------------------------------|----------------|----------|--|-------------------------|
| (1)                                 | (2)            | (3)      | (4)                                    | (5)                     |
| 001 Karimunjawa                     | 1              | 1        | 4                                      | 3                       |
| 002 Kemujan                         | 1              | 1        | 4                                      | 4                       |
| 003 Parang                          | 1              | 1        | 3                                      | 2                       |
| 004 Nyamuk                          | 1              | 1        | 2                                      | 1                       |
|                                     | <b>4</b>       | <b>4</b> | <b>13</b>                              | <b>10</b>               |

Catatan/Note: ...

Sumber/Source: ...

**Tabel 2.2.4** Jumlah Anggota Badan Perwakilan Desa (BPD) menurut Desa/Kelurahan di Kecamatan Karimunjawa, 2021

| Desa/Kelurahan<br>Village/Kelurahan | Jumlah | Ketua           |
|-------------------------------------|--------|-----------------|
| (1)                                 | (2)    | (3)             |
| 001 Karimunjawa                     | 9      | Khundori, S.Pd  |
| 002 Kemujan                         | 7      | Tajukding, S.Pd |
| 003 Parang                          | 5      | Muslichul Atfal |
| 004 Nyamuk                          | 5      | Muhammad Amron  |

Catatan/Note: ...

Sumber/Source: ...

**Tabel 2.2.5** Kriteria LKMD di Kecamatan Karimunjawa, 2021  
**Table**

| Desa/Kelurahan<br>Village/Kelurahan | Kriteria LKMD |        |            |      |
|-------------------------------------|---------------|--------|------------|------|
|                                     | Pemula        | Tumbuh | Berkembang | Maju |
| (1)                                 | (2)           | (3)    | (4)        | (5)  |
| 001 Karimunjawa                     | -             | -      | -          | √    |
| 002 Kemujan                         | -             | -      | -          | √    |
| 003 Parang                          | -             | -      | -          | √    |
| 004 Nyamuk                          | -             | -      | -          | √    |
|                                     | -             | -      | -          | 4    |

Catatan/Note: ...

Sumber/Source: ...

**Tabel 2.2.6** Perkaderan LKMD dan PKK di Kecamatan Karimunjawa, 2021  
**Table**

| Desa/Kelurahan<br>Village/Kelurahan | Perkaderan |           |           |           |
|-------------------------------------|------------|-----------|-----------|-----------|
|                                     | LKMD       |           | PKK       |           |
|                                     | KPD        | Teknis    | Umum      | Khusus    |
| (1)                                 | (2)        | (3)       | (4)       | (5)       |
| 001 Karimunjawa                     | 4          | 9         | 28        | 29        |
| 002 Kemujan                         | 2          | 7         | 21        | 20        |
| 003 Parang                          | 2          | 5         | 10        | 10        |
| 004 Nyamuk                          | 2          | 5         | 7         | 6         |
|                                     | <b>10</b>  | <b>26</b> | <b>66</b> | <b>65</b> |

Catatan/Note: ...

Sumber/Source: ...

**Tabel 2.2.7** Banyaknya Linmas, Wanra dan Kamra di Kecamatan Karimunjawa, 2021  
**Table** *Number of Linmas, Wanra and Kamra by Villages<sup>1</sup>/Kelurahan in Karimunjawa Subdistrict, 2021*


| Desa/Kelurahan<br>Village/Kelurahan | Linmas     | Wanra | Kamra |
|-------------------------------------|------------|-------|-------|
| (1)                                 | (2)        | (3)   | (4)   |
| 001 Karimunjawa                     | 48         | -     | -     |
| 002 Kemujan                         | 36         | -     | -     |
| 003 Parang                          | 12         | -     | -     |
| 004 Nyamuk                          | 8          | -     | -     |
|                                     | <b>104</b> | -     | -     |

Catatan/Note: ...

Sumber/Source: ...

03

**PENDUDUK  
POPULATION**







**Tabel** 3.1  
**Table**

**Penduduk, Distribusi Persentase Penduduk, Kepadatan Penduduk, Rasio Jenis Kelamin Penduduk Menurut Desa/ Kelurahan di Kecamatan Karimunjawa, 2021**  
*Population, Percentage Distribution of Population, Population Density, and Population Sex Ratio by Villages/ Kelurahan in Karimunjawa Subdistrict, 2021*

| Desa/Kelurahan<br>Village/Kelurahan | Penduduk/Population |                  |               |
|-------------------------------------|---------------------|------------------|---------------|
|                                     | Laki-Laki/Male      | Perempuan/Female | Jumlah/Total  |
| (1)                                 | (2)                 | (3)              | (4)           |
| 001 Karimunjawa                     | 2 591               | 2 528            | 5 119         |
| 002 Kemujan                         | 1 654               | 1 557            | 3 211         |
| 003 Parang                          | 599                 | 549              | 1 148         |
| 004 Nyamuk                          | 339                 | 299              | 638           |
| <b>Karimunjawa</b>                  | <b>5 183</b>        | <b>4 933</b>     | <b>10 116</b> |

Lanjutan Tabel/*Continued Table 3.1*

| <b>Desa/Kelurahan<br/>Village/Kelurahan</b> | <b>Persentase Penduduk<br/>Percentage of Total<br/>Population</b> | <b>Kepadatan Penduduk<br/>(per Km<sup>2</sup>)<br/>Population Density<br/>per sq.km</b> | <b>Rasio Jenis Kelamin<br/>Penduduk<br/>Population Sex Ratio</b> |
|---|---|---|--|
| (1)   | (5)   | (6)   | (7)  |
| 001 Karimunjawa                             | 48,72   | 217   | 102,49   |
| 002 Kemujan                                 | 38,40   | 172   | 106,23   |
| 003 Parang                                  | 10,04   | 236   | 109,11   |
| 004 Nyamuk                                  | 2,84  | 464   | 113,38   |
| <b>Karimunjawa</b>                          | <b>100,00</b>   | <b>209</b>  | <b>105,07</b>  |

Sumber/*Source*: Dinas Kependudukan dan Catatan Sipil Kabupaten Jepara, DKB Semester 2 2021

**Tabel** 3.2  
**Table**

**Jumlah Penduduk Menurut Kelompok Umur dan Jenis Kelamin di Kecamatan Karimunjawa, 2021**  
**Population by Age Groups and Sex in Karimunjawa Subdistrict, 2021**

| Kelompok Umur<br>Age Groups | Jenis Kelamin/Sex |                     |                 |
|-----------------------------|-------------------|---------------------|-----------------|
|                             | Laki-Laki<br>Male | Perempuan<br>Female | Jumlah<br>Total |
| (1)                         | (2)               | (3)                 | (4)             |
| 0–4                         | 414               | 402                 | 816             |
| 5–9                         | 463               | 406                 | 869             |
| 10–14                       | 460               | 390                 | 850             |
| 15–19                       | 340               | 374                 | 714             |
| 20–24                       | 459               | 420                 | 879             |
| 25–29                       | 424               | 404                 | 828             |
| 30–34                       | 419               | 345                 | 764             |
| 35–39                       | 390               | 373                 | 763             |
| 40–44                       | 403               | 404                 | 807             |
| 45–49                       | 341               | 403                 | 744             |
| 50–54                       | 336               | 284                 | 620             |
| 55–59                       | 233               | 260                 | 493             |
| 60–64                       | 205               | 184                 | 389             |
| 65–69                       | 113               | 112                 | 225             |
| 70–74                       | 89                | 78                  | 167             |
| 75+                         | 94                | 94                  | 188             |
| <b>Karimunjawa</b>          | <b>5 183</b>      | <b>4 933</b>        | <b>10 116</b>   |

Sumber/Source: Dinas Kependudukan dan Catatan Sipil Kabupaten Jepara, DKB Semester 2 2021



# 04

## **SOSIAL DAN KESEJAHTERAAN RAKYAT** ***SOCIAL AND WELFARE***





#### 4.1 PENDIDIKAN EDUCATION

**Tabel 4.1.1** Banyaknya Desa<sup>1</sup>/Kelurahan yang Memiliki Fasilitas Sekolah Menurut Tingkat Pendidikan di Kecamatan Karimunjawa, 2019–2021  
*Number of Villages<sup>1</sup>/Kelurahan Having Educational Facilities by Educational Level in Karimunjawa Subdistrict, 2019–2021*

| Tingkat Pendidikan<br>Educational Level                   | 2019 | 2020 | 2021 |
|---|------|------|------|
| (1)   | (2)  | (3)  | (4)  |
| Sekolah Dasar (SD)<br>Primary School                      | 4    | 4    | 4    |
| Sekolah Menengah Pertama (SMP)<br>Junior High School      | 3    | 3    | 3    |
| Sekolah Menengah Atas (SMA)<br>Senior High School         | –    | 1    | 1    |
| Sekolah Menengah Kejuruan (SMK)<br>Vocational High School | 1    | 1    | 1    |
| Akademi/Perguruan Tinggi<br>Academy/University            | –    | –    | –    |

Catatan/Note: <sup>1</sup>Desa pada tabel ini termasuk Unit Permukiman Transmigrasi (UPT) yang masih dibina oleh kementerian terkait/  
*Villages in this table include Transmigration Settlement Unit which is still fostered by the relevant ministries.*

Sumber/Source: BPS, Pendataan Potensi Desa (Podes) 2020 dan 2021/BPS-Statistics Indonesia, *Village Potential Data Collecting 2020 and 2021*



**Tabel**  
**Table** 4.1.2

**Banyaknya Sekolah dan Ruang Kelas Taman Kanak-kanak (TK) Negeri menurut Desa/Kelurahan di Kecamatan Karimunjawa, 2021/2022**

| Desa/Kelurahan  | Sekolah | Ruang Kelas |
|-----------------|---------|-------------|
| (1)             | (2)     | (3)         |
| 001 Karimunjawa | -       | -           |
| 002 Kemujan     | -       | -           |
| 003 Parang      | -       | -           |
| 004 Nyamuk      | -       | -           |
| <b>Jumlah</b>   | -       | -           |

Catatan/Note: ...

Sumber/Source: Kementerian Pendidikan, Kebudayaan, Riset, dan Teknologi, Sistem Data Pokok Pendidikan, data semester ganjil laporan sampai dengan 30 November 2021/Ministry of Education, Culture, Research, and Technology, Basic Education Data System, odd semester report data up to 30 November 2021

**Tabel** 4.1.3  
**Table**

**Banyaknya Sekolah, Murid, dan Guru<sup>1</sup> Taman Kanak-kanak (TK) Negeri menurut Desa/Kelurahan di Kecamatan Karimunjawa, 2021/2022**

| Desa/Kelurahan  | Sekolah | Murid | Guru |
|-----------------|---------|-------|------|
| (1)             | (2)     | (3)   | (4)  |
| 001 Karimunjawa | -       | -     | -    |
| 002 Kemujan     | -       | -     | -    |
| 003 Parang      | -       | -     | -    |
| 004 Nyamuk      | -       | -     | -    |
| <b>Jumlah</b>   | -       | -     | -    |

Catatan/Note: <sup>1</sup> Guru yang mengajar di 2 sekolah atau lebih dihitung di masing-masing sekolah. Jumlah guru termasuk kepala sekolah dan guru/The teacher who taught in two schools or more counted in every school. The total of teachers including headmaster and teacher

Sumber/Source: Kementerian Pendidikan dan Kebudayaan, Sistem Data Pokok Pendidikan, data semester ganjil laporan sampai dengan 2021/Ministry of Educations and Culture, Basic Education Data System, odd semester report data up to 2021

**Tabel 4.1.4** Banyaknya Sekolah dan Ruang Kelas Taman Kanak-kanak (TK) Swasta menurut Desa/Kelurahan di Kecamatan Karimunjawa Karimunjawa, 2021/2022

| Desa/Kelurahan  | Sekolah  | Ruang Kelas |
|-----------------|----------|-------------|
| (1)             | (2)      | (3)         |
| 001 Karimunjawa | 1        | 2           |
| 002 Kemujan     | 1        | 2           |
| 003 Parang      | 1        | 2           |
| 004 Nyamuk      | 1        | 2           |
| <b>Jumlah</b>   | <b>4</b> | <b>8</b>    |

Catatan/Note: ...

Sumber/Source: Kementerian Pendidikan, Kebudayaan, Riset, dan Teknologi, Sistem Data Pokok Pendidikan, data semester ganjil laporan sampai dengan 30 November 2021/Ministry of Education, Culture, Research, and Technology, Basic Education Data System, odd semester report data up to 30 November 2021

**Tabel**  
**Table** 4.1.5

**Banyaknya Sekolah, Murid, dan Guru<sup>1</sup>Taman Kanak-kanak (TK) Swasta menurut Desa/Kelurahan di Kecamatan Karimunjawa, 2021/2022**

| Desa/Kelurahan  | Sekolah  | Murid      | Guru      |
|-----------------|----------|------------|-----------|
| (1)             | (2)      | (3)        | (4)       |
| 001 Karimunjawa | 1        | 66         | 3         |
| 002 Kemujan     | 1        | 35         | 2         |
| 003 Parang      | 1        | 53         | 3         |
| 004 Nyamuk      | 1        | 30         | 2         |
| <b>Jumlah</b>   | <b>4</b> | <b>184</b> | <b>10</b> |

Catatan/Note: <sup>1</sup> Guru yang mengajar di 2 sekolah atau lebih dihitung di masing-masing sekolah. Jumlah guru termasuk kepala sekolah dan guru/*The teacher who taught in two schools or more counted in every school. The total of teachers including headmaster and teacher*

Sumber/Source: Kementerian Pendidikan dan Kebudayaan, Sistem Data Pokok Pendidikan, data semester ganjil laporan sampai dengan 2021/*Ministry of Educations and Culture, Basic Education Data System, odd semester report data up to 2021*

**Tabel 4.1.6** Banyaknya Sekolah dan Ruang Kelas Sekolah Dasar Negeri menurut Desa/Kelurahan di Kecamatan Karimunjawa, 2021/2022

| Desa/Kelurahan  | Sekolah   | Ruang Kelas |
|-----------------|-----------|-------------|
| (1)             | (2)       | (3)         |
| 001 Karimunjawa | 7         | 41          |
| 002 Kemujan     | 4         | 28          |
| 003 Parang      | 3         | 18          |
| 004 Nyamuk      | 1         | 6           |
| <b>Jumlah</b>   | <b>15</b> | <b>93</b>   |

Catatan/Note: ...

Sumber/Source: Kementerian Pendidikan, Kebudayaan, Riset, dan Teknologi, Sistem Data Pokok Pendidikan, data semester ganjil laporan sampai dengan 30 November 2021/Ministry of Education, Culture, Research, and Technology, Basic Education Data System, odd semester report data up to 30 November 2021

**Tabel** 4.1.7  
**Table**

**Banyaknya Sekolah, Murid, dan Guru<sup>1</sup> Sekolah Dasar Negeri menurut Desa/Kelurahan di Kecamatan Karimunjawa, 2021/2022**

| Desa/Kelurahan  | Sekolah   | Murid        | Guru       |
|-----------------|-----------|--------------|------------|
| (1)             | (2)       | (3)          | (4)        |
| 001 Karimunjawa | 7         | 520          | 41         |
| 002 Kemujan     | 4         | 312          | 23         |
| 003 Parang      | 3         | 168          | 26         |
| 004 Nyamuk      | 1         | 78           | 10         |
| <b>Jumlah</b>   | <b>15</b> | <b>1 078</b> | <b>100</b> |

Catatan/Note: <sup>1</sup> Guru yang mengajar di 2 sekolah atau lebih dihitung di masing-masing sekolah. Jumlah guru termasuk kepala sekolah dan guru/The teacher who taught in two schools or more counted in every school. The total of teachers including headmaster and teacher

Sumber/Source: Kementerian Pendidikan dan Kebudayaan, Sistem Data Pokok Pendidikan, data semester ganjil laporan sampai dengan 2021/Ministry of Educations and Culture, Basic Education Data System, odd semester report data up to 2021

**Tabel 4.1.8** Banyaknya Sekolah dan Ruang Kelas Sekolah Dasar Swasta menurut Desa/Kelurahan di Kecamatan Karimunjawa Karimunjawa, 2021/2022

| Desa/Kelurahan  | Sekolah | Ruang Kelas |
|-----------------|---------|-------------|
| (1)             | (2)     | (3)         |
| 001 Karimunjawa | -       | -           |
| 002 Kemujan     | -       | -           |
| 003 Parang      | -       | -           |
| 004 Nyamuk      | -       | -           |
| <b>Jumlah</b>   | -       | -           |

Catatan/Note: ...

Sumber/Source: Kementerian Pendidikan, Kebudayaan, Riset, dan Teknologi, Sistem Data Pokok Pendidikan, data semester ganjil laporan sampai dengan 30 November 2021/Ministry of Education, Culture, Research, and Technology, Basic Education Data System, odd semester report data up to 30 November 2021

**Tabel** 4.1.9  
**Table**

**Banyaknya Sekolah, Murid, dan Guru<sup>1</sup> Sekolah Dasar Swasta menurut Desa/Kelurahan di Kecamatan Karimunjawa, 2021/2022**

| Desa/Kelurahan  | Sekolah | Murid | Guru |
|-----------------|---------|-------|------|
| (1)             | (2)     | (3)   | (4)  |
| 001 Karimunjawa | -       | -     | -    |
| 002 Kemujan     | -       | -     | -    |
| 003 Parang      | -       | -     | -    |
| 004 Nyamuk      | -       | -     | -    |
| <b>Jumlah</b>   | -       | -     | -    |

Catatan/Note: <sup>1</sup> Guru yang mengajar di 2 sekolah atau lebih dihitung di masing-masing sekolah. Jumlah guru termasuk kepala sekolah dan guru/*The teacher who taught in two schools or more counted in every school. The total of teachers including headmaster and teacher*

Sumber/Source: Kementerian Pendidikan dan Kebudayaan, Sistem Data Pokok Pendidikan, data semester ganjil laporan sampai dengan 2021/*Ministry of Educations and Culture, Basic Education Data System, odd semester report data up to 2021*



**Tabel 4.1.10** Banyaknya Sekolah dan Ruang Kelas SLTP Negeri menurut Desa/Kelurahan di Kecamatan Karimunjawa, 2021/2022

| Desa/Kelurahan  | Sekolah  | Ruang Kelas |
|-----------------|----------|-------------|
| (1)             | (2)      | (3)         |
| 001 Karimunjawa | 2        | 10          |
| 002 Kemujan     | -        | -           |
| 003 Parang      | -        | -           |
| 004 Nyamuk      | -        | -           |
| <b>Jumlah</b>   | <b>2</b> | <b>10</b>   |

Catatan/Note: ...

Sumber/Source: Kementerian Pendidikan, Kebudayaan, Riset, dan Teknologi, Sistem Data Pokok Pendidikan, data semester ganjil laporan sampai dengan 30 November 2021/Ministry of Education, Culture, Research, and Technology, Basic Education Data System, odd semester report data up to 30 November 2021

**Tabel** 4.1.11  
**Table**

**Banyaknya Sekolah, Murid, dan Guru<sup>1</sup> SLTP Negeri menurut Desa/Kelurahan di Kecamatan Karimunjawa, 2021/2022**

| Desa/Kelurahan  | Sekolah  | Murid      | Guru      |
|-----------------|----------|------------|-----------|
| (1)             | (2)      | (3)        | (4)       |
| 001 Karimunjawa | 2        | 225        | 29        |
| 002 Kemujan     | -        | -          | -         |
| 003 Parang      | -        | -          | -         |
| 004 Nyamuk      | -        | -          | -         |
| <b>Jumlah</b>   | <b>2</b> | <b>225</b> | <b>29</b> |

Catatan/Note: <sup>1</sup> Guru yang mengajar di 2 sekolah atau lebih dihitung di masing-masing sekolah. Jumlah guru termasuk kepala sekolah dan guru/*The teacher who taught in two schools or more counted in every school. The total of teachers including headmaster and teacher*

Sumber/Source: Kementerian Pendidikan dan Kebudayaan, Sistem Data Pokok Pendidikan, data semester ganjil laporan sampai dengan 2021/*Ministry of Educations and Culture, Basic Education Data System, odd semester report data up to 2021*

**Tabel 4.1.12** Banyaknya Sekolah dan Ruang Kelas SLTP Swasta menurut Desa/Kelurahan di Kecamatan Karimunjawa, 2021/2022

| Desa/Kelurahan  | Sekolah | Ruang Kelas |
|-----------------|---------|-------------|
| (1)             | (2)     | (3)         |
| 001 Karimunjawa | -       | -           |
| 002 Kemujan     | -       | -           |
| 003 Parang      | -       | -           |
| 004 Nyamuk      | -       | -           |
| <b>Jumlah</b>   | -       | -           |

Catatan/Note: ...

Sumber/Source: Kementerian Pendidikan, Kebudayaan, Riset, dan Teknologi, Sistem Data Pokok Pendidikan, data semester ganjil laporan sampai dengan 30 November 2021/Ministry of Education, Culture, Research, and Technology, Basic Education Data System, odd semester report data up to 30 November 2021

**Tabel**  
**Table** 4.1.13

**Banyaknya Sekolah, Murid, dan Guru<sup>1</sup> SLTP Swasta menurut Desa/Kelurahan di Kecamatan Karimunjawa, 2021/2022**

| Desa/Kelurahan  | Sekolah | Murid | Guru |
|-----------------|---------|-------|------|
| (1)             | (2)     | (3)   | (4)  |
| 001 Karimunjawa | -       | -     | -    |
| 002 Kemujan     | -       | -     | -    |
| 003 Parang      | -       | -     | -    |
| 004 Nyamuk      | -       | -     | -    |
| <b>Jumlah</b>   | -       | -     | -    |

Catatan/Note: <sup>1</sup> Guru yang mengajar di 2 sekolah atau lebih dihitung di masing-masing sekolah. Jumlah guru termasuk kepala sekolah dan guru/*The teacher who taught in two schools or more counted in every school. The total of teachers including headmaster and teacher*

Sumber/Source: Kementerian Pendidikan dan Kebudayaan, Sistem Data Pokok Pendidikan, data semester ganjil laporan sampai dengan 2021/*Ministry of Educations and Culture, Basic Education Data System, odd semester report data up to 2021*

**Tabel 4.1.14** Banyaknya Sekolah dan Ruang Kelas SLTA Negeri menurut Desa/Kelurahan di Kecamatan Karimunjawa, 2021/2022

| Desa/Kelurahan  | Sekolah | Ruang Kelas |
|-----------------|---------|-------------|
| (1)             | (2)     | (3)         |
| 001 Karimunjawa | -       | -           |
| 002 Kemujan     | -       | -           |
| 003 Parang      | -       | -           |
| 004 Nyamuk      | -       | -           |
| <b>Jumlah</b>   | -       | -           |

Catatan/Note: ...

Sumber/Source: Kementerian Pendidikan, Kebudayaan, Riset, dan Teknologi, Sistem Data Pokok Pendidikan, data semester ganjil laporan sampai dengan 30 November 2021/Ministry of Education, Culture, Research, and Technology, Basic Education Data System, odd semester report data up to 30 November 2021

**Tabel 4.1.15** Banyaknya Sekolah, Murid, dan Guru<sup>1</sup> SLTA Negeri menurut Desa/Kelurahan di Kecamatan Karimunjawa, 2021/2022

| Desa/Kelurahan  | Sekolah | Murid | Guru |
|-----------------|---------|-------|------|
| (1)             | (2)     | (3)   | (4)  |
| 001 Karimunjawa | -       | -     | -    |
| 002 Kemujan     | -       | -     | -    |
| 003 Parang      | -       | -     | -    |
| 004 Nyamuk      | -       | -     | -    |
| <b>Jumlah</b>   | -       | -     | -    |

Catatan/Note: <sup>1</sup> Guru yang mengajar di 2 sekolah atau lebih dihitung di masing-masing sekolah. Jumlah guru termasuk kepala sekolah dan guru/*The teacher who taught in two schools or more counted in every school. The total of teachers including headmaster and teacher*

Sumber/Source: Kementerian Pendidikan dan Kebudayaan, Sistem Data Pokok Pendidikan, data semester ganjil laporan sampai dengan 2021/*Ministry of Educations and Culture, Basic Education Data System, odd semester report data up to 2021*

**Tabel 4.1.16** Banyaknya Sekolah dan Ruang Kelas SLTA Swasta menurut Desa/Kelurahan di Kecamatan Karimunjawa, 2021/2022

| Desa/Kelurahan  | Sekolah | Ruang Kelas |
|-----------------|---------|-------------|
| (1)             | (2)     | (3)         |
| 001 Karimunjawa | -       | -           |
| 002 Kemujan     | -       | -           |
| 003 Parang      | -       | -           |
| 004 Nyamuk      | -       | -           |
| <b>Jumlah</b>   | -       | -           |

Catatan/Note: ...

Sumber/Source: Kementerian Pendidikan, Kebudayaan, Riset, dan Teknologi, Sistem Data Pokok Pendidikan, data semester ganjil laporan sampai dengan 30 November 2021/Ministry of Education, Culture, Research, and Technology, Basic Education Data System, odd semester report data up to 30 November 2021

**Tabel** 4.1.17  
**Table**

**Banyaknya Sekolah, Murid, dan Guru<sup>1</sup> SLTA Swasta menurut Desa/Kelurahan di Kecamatan Karimunjawa, 2021/2022**

| Desa/Kelurahan  | Sekolah | Murid | Guru |
|-----------------|---------|-------|------|
| (1)             | (2)     | (3)   | (4)  |
| 001 Karimunjawa | -       | -     | -    |
| 002 Kemujan     | -       | -     | -    |
| 003 Parang      | -       | -     | -    |
| 004 Nyamuk      | -       | -     | -    |
| <b>Jumlah</b>   | -       | -     | -    |

Catatan/Note: <sup>1</sup> Guru yang mengajar di 2 sekolah atau lebih dihitung di masing-masing sekolah. Jumlah guru termasuk kepala sekolah dan guru/The teacher who taught in two schools or more counted in every school. The total of teachers including headmaster and teacher

Sumber/Source: Kementerian Pendidikan dan Kebudayaan, Sistem Data Pokok Pendidikan, data semester ganjil laporan sampai dengan 2021/Ministry of Educations and Culture, Basic Education Data System, odd semester report data up to 2021



**Tabel 4.1.18** Banyaknya Sekolah dan Ruang Kelas SMK Negeri menurut Desa/Kelurahan di Kecamatan Karimunjawa, 2021/2022

| Desa/Kelurahan  | Sekolah  | Ruang Kelas |
|-----------------|----------|-------------|
| (1)             | (2)      | (3)         |
| 001 Karimunjawa | 1        | 9           |
| 002 Kemujan     | -        | -           |
| 003 Parang      | -        | -           |
| 004 Nyamuk      | -        | -           |
| <b>Jumlah</b>   | <b>1</b> | <b>9</b>    |

Catatan/Note: ...

Sumber/Source: Kementerian Pendidikan, Kebudayaan, Riset, dan Teknologi, Sistem Data Pokok Pendidikan, data semester ganjil laporan sampai dengan 30 November 2021/Ministry of Education, Culture, Research, and Technology, Basic Education Data System, odd semester report data up to 30 November 2021

**Tabel** 4.1.19  
**Table**

**Banyaknya Sekolah, Murid, dan Guru<sup>1</sup> SMK Negeri menurut Desa/Kelurahan di Kecamatan Karimunjawa, 2021/2022**

| Desa/Kelurahan  | Sekolah  | Murid      | Guru      |
|-----------------|----------|------------|-----------|
| (1)             | (2)      | (3)        | (4)       |
| 001 Karimunjawa | 1        | 162        | 27        |
| 002 Kemujan     | -        | -          | -         |
| 003 Parang      | -        | -          | -         |
| 004 Nyamuk      | -        | -          | -         |
| <b>Jumlah</b>   | <b>1</b> | <b>162</b> | <b>27</b> |

Catatan/Note: <sup>1</sup> Guru yang mengajar di 2 sekolah atau lebih dihitung di masing-masing sekolah. Jumlah guru termasuk kepala sekolah dan guru/*The teacher who taught in two schools or more counted in every school. The total of teachers including headmaster and teacher*

Sumber/Source: Kementerian Pendidikan dan Kebudayaan, Sistem Data Pokok Pendidikan, data semester ganjil laporan sampai dengan 2021/*Ministry of Educations and Culture, Basic Education Data System, odd semester report data up to 2021*

**Tabel 4.1.20** Banyaknya Sekolah dan Ruang Kelas SMK Swasta menurut Desa/Kelurahan di Kecamatan Karimunjawa, 2021/2022

| Desa/Kelurahan  | Sekolah | Ruang Kelas |
|-----------------|---------|-------------|
| (1)             | (2)     | (3)         |
| 001 Karimunjawa | -       | -           |
| 002 Kemujan     | -       | -           |
| 003 Parang      | -       | -           |
| 004 Nyamuk      | -       | -           |
| <b>Jumlah</b>   | -       | -           |

Catatan/Note: ...

Sumber/Source: Kementerian Pendidikan, Kebudayaan, Riset, dan Teknologi, Sistem Data Pokok Pendidikan, data semester ganjil laporan sampai dengan 30 November 2021/Ministry of Education, Culture, Research, and Technology, Basic Education Data System, odd semester report data up to 30 November 2021

**Tabel** 4.1.21  
**Table**

**Banyaknya Sekolah, Murid, dan Guru<sup>1</sup> SMK Swasta menurut Desa/Kelurahan di Kecamatan Karimunjawa, 2021/2022**

| Desa/Kelurahan  | Sekolah | Murid | Guru |
|-----------------|---------|-------|------|
| (1)             | (2)     | (3)   | (4)  |
| 001 Karimunjawa | -       | -     | -    |
| 002 Kemujan     | -       | -     | -    |
| 003 Parang      | -       | -     | -    |
| 004 Nyamuk      | -       | -     | -    |
| <b>Jumlah</b>   | -       | -     | -    |

Catatan/Note: <sup>1</sup> Guru yang mengajar di 2 sekolah atau lebih dihitung di masing-masing sekolah. Jumlah guru termasuk kepala sekolah dan guru/*The teacher who taught in two schools or more counted in every school. The total of teachers including headmaster and teacher*

Sumber/Source: Kementerian Pendidikan dan Kebudayaan, Sistem Data Pokok Pendidikan, data semester ganjil laporan sampai dengan 2021/*Ministry of Educations and Culture, Basic Education Data System, odd semester report data up to 2021*

**Tabel 4.1.22** Banyaknya Sekolah dan Ruang Kelas Raudhatul Athfal (RA) Swasta menurut Desa/Kelurahan di Kecamatan Karimunjawa Karimunjawa, 2021/2022  
2020/2021 and 2021/2022

| Desa/Kelurahan  | Sekolah  | Ruang Kelas |
|-----------------|----------|-------------|
| (1)             | (2)      | (3)         |
| 001 Karimunjawa | -        | -           |
| 002 Kemujan     | 4        | 8           |
| 003 Parang      | -        | -           |
| 004 Nyamuk      | -        | -           |
| <b>Jumlah</b>   | <b>4</b> | <b>8</b>    |

Catatan/Note: ...

Sumber/Source: Kementerian Agama, EMIS, data semester ganjil laporan sampai dengan 17 Februari 2022/Ministry of Religious Affairs, EMIS, odd semester report data up to 17 February 2022

**Tabel**  
**Table** 4.1.23

**Banyaknya Sekolah, Murid, dan Guru<sup>1</sup> Raudhatul Athfal (RA) Swasta menurut Desa/Kelurahan di Kecamatan Karimunjawa, 2021/2022**

| Desa/Kelurahan  | Sekolah  | Murid     | Guru      |
|-----------------|----------|-----------|-----------|
| (1)             | (2)      | (3)       | (4)       |
| 001 Karimunjawa | -        | -         | -         |
| 002 Kemujan     | 4        | 95        | 19        |
| 003 Parang      | -        | -         | -         |
| 004 Nyamuk      | -        | -         | -         |
| <b>Jumlah</b>   | <b>4</b> | <b>95</b> | <b>19</b> |

Catatan/Note: <sup>1</sup> Guru yang mengajar di 2 sekolah atau lebih dihitung di masing-masing sekolah. Jumlah guru termasuk kepala sekolah dan guru/*The teacher who taught in two schools or more counted in every school. The total of teachers including headmaster and teacher*

Sumber/Source: Kementerian Agama, EMIS, data semester ganjil laporan sampai dengan 17 Februari 2022/*Ministry of Religious Affairs, EMIS, odd semester report data up to 17 February 2022*

**Tabel 4.1.24** Banyaknya Sekolah dan Ruang Kelas Madrasah Ibtidaiyah menurut Desa/Kelurahan di Kecamatan Karimunjawa, 2021/2022

| Desa/Kelurahan  | Negeri  |             | Swasta  |             |
|-----------------|---------|-------------|---------|-------------|
|                 | Sekolah | Ruang Kelas | Sekolah | Ruang Kelas |
| (1)             | (2)     | (3)         | (4)     | (5)         |
| 001 Karimunjawa | -       | -           | -       | -           |
| 002 Kemujan     | -       | -           | -       | -           |
| 003 Parang      | -       | -           | -       | -           |
| 004 Nyamuk      | -       | -           | -       | -           |
| <b>Jumlah</b>   | -       | -           | -       | -           |

Catatan/Note: ...

Sumber/Source: Kementerian Agama, EMIS, data semester ganjil laporan sampai dengan 17 Februari 2022/Ministry of Religious Affairs, EMIS, odd semester report data up to 17 February 2022

**Tabel 4.1.25** Banyaknya Sekolah, Murid, dan Guru<sup>1</sup> Madrasah Ibtidaiyah Negeri menurut Desa/Kelurahan di Kecamatan Karimunjawa, 2021/2022

| Desa/Kelurahan  | Sekolah | Murid | Guru |
|-----------------|---------|-------|------|
| (1)             | (2)     | (3)   | (4)  |
| 001 Karimunjawa | -       | -     | -    |
| 002 Kemujan     | -       | -     | -    |
| 003 Parang      | -       | -     | -    |
| 004 Nyamuk      | -       | -     | -    |
| <b>Jumlah</b>   | -       | -     | -    |

Catatan/Note: <sup>1</sup> Guru yang mengajar di 2 sekolah atau lebih dihitung di masing-masing sekolah. Jumlah guru termasuk kepala sekolah dan guru/*The teacher who taught in two schools or more counted in every school. The total of teachers including headmaster and teacher*

Sumber/Source: Kementerian Agama, EMIS, data semester ganjil laporan sampai dengan 17 Februari 2022/*Ministry of Religious Affairs, EMIS, odd semester report data up to 17 February 2022*



**Tabel 4.1.26** Banyaknya Sekolah, Murid, dan Guru<sup>1</sup> Madrasah Ibtidaiyah Swasta menurut Desa/Kelurahan di Kecamatan Karimunjawa, 2021/2022

| Desa/Kelurahan  | Sekolah | Murid | Guru |
|-----------------|---------|-------|------|
| (1)             | (2)     | (3)   | (4)  |
| 001 Karimunjawa | -       | -     | -    |
| 002 Kemujan     | -       | -     | -    |
| 003 Parang      | -       | -     | -    |
| 004 Nyamuk      | -       | -     | -    |
| <b>Jumlah</b>   | -       | -     | -    |

Catatan/Note: <sup>1</sup> Guru yang mengajar di 2 sekolah atau lebih dihitung di masing-masing sekolah. Jumlah guru termasuk kepala sekolah dan guru/*The teacher who taught in two schools or more counted in every school. The total of teachers including headmaster and teacher*

Sumber/Source: Kementerian Agama, EMIS, data semester ganjil laporan sampai dengan 17 Februari 2022/*Ministry of Religious Affairs, EMIS, odd semester report data up to 17 February 2022*

**Tabel** 4.1.27  
**Table**

**Banyaknya Sekolah dan Ruang Kelas Madrasah  
Tsanawiyah Negeri dan Swasta menurut Desa/Kelurahan  
di Kecamatan Karimunjawa, 2021/2022**

| Desa/Kelurahan  | Negeri  |             | Swasta   |             |
|-----------------|---------|-------------|----------|-------------|
|                 | Sekolah | Ruang Kelas | Sekolah  | Ruang Kelas |
| (1)             | (2)     | (3)         | (4)      | (5)         |
| 001 Karimunjawa | -       | -           | -        | -           |
| 002 Kemujan     | -       | -           | 1        | 6           |
| 003 Parang      | -       | -           | -        | -           |
| 004 Nyamuk      | -       | -           | -        | -           |
| <b>Jumlah</b>   | -       | -           | <b>1</b> | <b>6</b>    |

Catatan/Note: ...

Sumber/Source: Kementerian Agama, EMIS, data semester ganjil laporan sampai dengan 17 Februari 2022/Ministry of Religious Affairs, EMIS, odd semester report data up to 17 February 2022

**Tabel 4.1.28** Banyaknya Sekolah, Murid, dan Guru<sup>1</sup> Madrasah Tsanawiyah Negeri menurut Desa/Kelurahan di Kecamatan Karimunjawa, 2021/2022

| Desa/Kelurahan  | Sekolah | Murid | Guru |
|-----------------|---------|-------|------|
| (1)             | (2)     | (3)   | (4)  |
| 001 Karimunjawa | -       | -     | -    |
| 002 Kemujan     | -       | -     | -    |
| 003 Parang      | -       | -     | -    |
| 004 Nyamuk      | -       | -     | -    |
| <b>Jumlah</b>   | -       | -     | -    |

Catatan/Note: <sup>1</sup> Guru yang mengajar di 2 sekolah atau lebih dihitung di masing-masing sekolah. Jumlah guru termasuk kepala sekolah dan guru/*The teacher who taught in two schools or more counted in every school. The total of teachers including headmaster and teacher*

Sumber/Source: Kementerian Agama, EMIS, data semester ganjil laporan sampai dengan 17 Februari 2022/*Ministry of Religious Affairs, EMIS, odd semester report data up to 17 February 2022*

**Tabel**  
**Table** 4.1.29

**Banyaknya Sekolah, Murid, dan Guru<sup>1</sup> Madrasah Tsanawiyah Swasta menurut Desa/Kelurahan di Kecamatan Karimunjawa, 2021/2022**

| Desa/Kelurahan  | Sekolah  | Murid      | Guru      |
|-----------------|----------|------------|-----------|
| (1)             | (2)      | (3)        | (4)       |
| 001 Karimunjawa | -        | -          | -         |
| 002 Kemujan     | 1        | 122        | 16        |
| 003 Parang      | -        | -          | -         |
| 004 Nyamuk      | -        | -          | -         |
| <b>Jumlah</b>   | <b>1</b> | <b>122</b> | <b>16</b> |

Catatan/Note: <sup>1</sup> Guru yang mengajar di 2 sekolah atau lebih dihitung di masing-masing sekolah. Jumlah guru termasuk kepala sekolah dan guru/*The teacher who taught in two schools or more counted in every school. The total of teachers including headmaster and teacher*

Sumber/Source: Kementerian Agama, EMIS, data semester ganjil laporan sampai dengan 17 Februari 2022/*Ministry of Religious Affairs, EMIS, odd semester report data up to 17 February 2022*

**Tabel 4.1.30** Banyaknya Sekolah dan Ruang Kelas Madrasah Aliyah Negeri dan Swasta menurut Desa/Kelurahan di Kecamatan Karimunjawa, 2021/2022

| Desa/Kelurahan  | Negeri  |             | Swasta   |             |
|-----------------|---------|-------------|----------|-------------|
|                 | Sekolah | Ruang Kelas | Sekolah  | Ruang Kelas |
| (1)             | (2)     | (3)         | (4)      | (5)         |
| 001 Karimunjawa | -       | -           | -        | -           |
| 002 Kemujan     | -       | -           | 1        | 3           |
| 003 Parang      | -       | -           | -        | -           |
| 004 Nyamuk      | -       | -           | -        | -           |
| <b>Jumlah</b>   | -       | -           | <b>1</b> | <b>3</b>    |

Catatan/Note: ...

Sumber/Source: Kementerian Agama, EMIS, data semester ganjil laporan sampai dengan 17 Februari 2022/Ministry of Religious Affairs, EMIS, odd semester report data up to 17 February 2022

**Tabel** 4.1.31  
**Table**

**Banyaknya Sekolah, Murid, dan Guru<sup>1</sup> Madrasah Aliyah Negeri menurut Desa/Kelurahan Di Kecamatan Karimunjawa, 2021/2022**

| Desa/Kelurahan  | Sekolah | Murid | Guru |
|-----------------|---------|-------|------|
| (1)             | (2)     | (3)   | (4)  |
| 001 Karimunjawa | -       | -     | -    |
| 002 Kemujan     | -       | -     | -    |
| 003 Parang      | -       | -     | -    |
| 004 Nyamuk      | -       | -     | -    |
| <b>Jumlah</b>   | -       | -     | -    |

Catatan/Note: <sup>1</sup> Guru yang mengajar di 2 sekolah atau lebih dihitung di masing-masing sekolah. Jumlah guru termasuk kepala sekolah dan guru/*The teacher who taught in two schools or more counted in every school. The total of teachers including headmaster and teacher*

Sumber/Source: Kementerian Agama, EMIS, data semester ganjil laporan sampai dengan 17 Februari 2022/*Ministry of Religious Affairs, EMIS, odd semester report data up to 17 February 2022*

**Tabel 4.1.32** Banyaknya Sekolah, Murid, dan Guru<sup>1</sup> Madrasah Aliyah Swasta menurut Desa/Kelurahan Di Kecamatan Karimunjawa, 2021/2022  
*Subdistrict, 2020/2021 and 2021/2022*

| Desa/Kelurahan  | Sekolah  | Murid     | Guru      |
|-----------------|----------|-----------|-----------|
| (1)             | (2)      | (3)       | (4)       |
| 001 Karimunjawa | -        | -         | -         |
| 002 Kemujan     | 1        | 98        | 16        |
| 003 Parang      | -        | -         | -         |
| 004 Nyamuk      | -        | -         | -         |
| <b>Jumlah</b>   | <b>1</b> | <b>98</b> | <b>16</b> |

Catatan/Note: <sup>1</sup> Guru yang mengajar di 2 sekolah atau lebih dihitung di masing-masing sekolah. Jumlah guru termasuk kepala sekolah dan guru/*The teacher who taught in two schools or more counted in every school. The total of teachers including headmaster and teacher*

Sumber/Source: Kementerian Agama, EMIS, data semester ganjil laporan sampai dengan 17 Februari 2022/*Ministry of Religious Affairs, EMIS, odd semester report data up to 17 February 2022*

## 4.2 KESEHATAN HEALTH

**Tabel 4.2.1** Banyaknya Desa<sup>1</sup>/Kelurahan yang Memiliki Sarana Kesehatan Menurut Jenis Sarana Kesehatan di Kecamatan Karimunjawa, 2019–2021  
*Number of Villages<sup>1</sup>/Kelurahan Health Facilities by Type of Health Facilities in Karimunjawa Subdistrict, 2019–2021*

| Jenis Sarana Kesehatan<br><i>Type of Health Facilities</i>               | 2019 | 2020 | 2021 |
|--|------|------|------|
| (1)  | (2)  | (3)  | (4)  |
| Rumah Sakit<br><i>Hospital</i>   | –    | –    | –    |
| Rumah Sakit Bersalin<br><i>Maternity Hospital</i>                        | –    | –    | –    |
| Poliklinik/Balai Pengobatan<br><i>Polyclinic</i>                         | –    | –    | –    |
| Puskesmas<br><i>Public Health Center</i>                                 | 1    | 1    | 1    |
| Puskesmas Pembantu<br><i>Public Health Center without Inpatient Care</i> | 2    | 2    | 2    |
| Apotek<br><i>Pharmacy</i>  | 1    | 1    | 1    |

Catatan/Note: ...

Sumber/Source: BPS, Pendataan Potensi Desa (Podes) 2019–2021/BPS-Statistics Indonesia, Village Potential Data Collecting 2019–2021



**Tabel 4.2.2** Banyaknya Warga Penderita Kekurangan Gizi Menurut Desa/Kelurahan di Kecamatan Karimunjawa, 2020  
**Table** *Number of People with Malnutrition by Villages/Kelurahan in Karimunjawa Subdistrict, 2020*

| Desa/Kelurahan<br>Village/Kelurahan | 2020 |
|-------------------------------------|------|
| (1)                                 | (2)  |
| 001 Karimunjawa                     | -    |
| 002 Kemujan                         | -    |
| 003 Parang                          | -    |
| 004 Nyamuk                          | -    |
| <b>Karimunjawa</b>                  | -    |

Catatan/Note: ...

Sumber/Source: BPS, Pendataan Potensi Desa (Podes) 2021/BPS-Statistics Indonesia, Village Potential Data Collecting 2021

**Tabel** 4.2.3  
**Table**

**Banyaknya Sarana Kesehatan Menurut Desa/Kelurahan ,  
2021**

| Desa/Kelurahan<br><i>Village/Kelurahan</i> | Puskesmas | Pustu    | Poliklinik/<br>Polindes | Balai<br>Pengobatan<br>Swasta |
|--|-----------|----------|-------------------------|-------------------------------|
| (1)  | (2)       | (3)      | (4)                     | (5)                           |
| 001 Karimunjawa                            | 1         | -        | -                       | -                             |
| 002 Kemujan                                | -         | 1        | -                       | -                             |
| 003 Parang                                 | -         | 1        | -                       | -                             |
| 004 Nyamuk                                 | -         | -        | -                       | -                             |
| <b>Karimunjawa</b>                         | <b>1</b>  | <b>2</b> | <b>-</b>                | <b>-</b>                      |

Lanjutan Tabel/*Continued Table 3.4.3*

| <b>Desa/Kelurahan<br/>Village/Kelurahan</b> | <b>BKIA</b> | <b>Dokter Praktek<br/>yg Tinggal</b> | <b>Bidan Praktek<br/>yg Tinggal</b> | <b>Paramedis</b> |
|---|-------------|--------------------------------------|-------------------------------------|------------------|
| (1)   | (6)         | (7)                                  | (8)                                 | (9)              |
| 001 Karimunjawa                             | -           | 2                                    | 3                                   | 20               |
| 002 Kemujan                                 | -           | -                                    | 1                                   | 1                |
| 003 Parang                                  | -           | -                                    | 1                                   | 1                |
| 004 Nyamuk                                  | -           | -                                    | 1                                   | 1                |
| <b>Karimunjawa</b>                          | <b>-</b>    | <b>2</b>                             | <b>6</b>                            | <b>16</b>        |

Lanjutan Tabel/*Continued Table* 3.4.3

| <b>Desa/Kelurahan<br/>Village/Kelurahan</b> | <b>Dukun Bayi</b> | <b>Dukun Sunat</b> | <b>batra Pijat/<br/>Bekam/<br/>Hipnoterapis/<br/>Tabib</b> | <b>Apotik</b> |
|---|-------------------|--------------------|--|---------------|
| (1)   | (10)              | (11)               | (12)   | (13)          |
| 001 Karimunjawa                             | 7                 | -                  | 5  | 1             |
| 002 Kemujan                                 | 5                 | -                  | 3  | -             |
| 003 Parang                                  | 3                 | -                  | 3  | -             |
| 004 Nyamuk                                  | 2                 | -                  | 1  | -             |
| <b>Karimunjawa</b>                          | <b>17</b>         | <b>-</b>           | <b>12</b>  | <b>1</b>      |

Catatan/*Note*: ...Sumber/*Source*: ...

**Tabel 4.2.4** Banyaknya Pasien yang Mengunjungi Puskesmas di Kecamatan Karimunjawa, 2021

| Desa/Kelurahan<br>Village/Kelurahan | 2021         |
|-------------------------------------|--------------|
| (1)                                 | (2)          |
| Rawat Jalan Umum                    | 4 045        |
| Rawat Jalan Gigi                    | 3 321        |
| K.I.A.                              | 644          |
| Akseptor KB                         | -            |
| Lainnya                             | -            |
| <b>Karimunjawa</b>                  | <b>8 010</b> |

Catatan/Note: ...

Sumber/Source: ...

**Tabel** 4.2.5  
**Table**

**Banyaknya Tempat Pelayanan KB Non Medis dan Kelompok Penimbang menurut Desa/Kelurahan di Kecamatan Karimunjawa, 2021**

| Desa/Kelurahan  | PPKBD    | PKB      | Kelompok Penimbang |
|-----------------|----------|----------|--------------------|
| (1)             | (2)      | (3)      | (4)                |
| 001 Karimunjawa | 2        | 1        | 10                 |
| 002 Kemujan     | 2        | -        | 6                  |
| 003 Parang      | 1        | -        | 2                  |
| 004 Nyamuk      | 1        | -        | 1                  |
| <b>Jumlah</b>   | <b>6</b> | <b>1</b> | <b>19</b>          |

Catatan/Note: ...

Sumber/Source: ...

**Tabel 4.2.6** Banyaknya Pasangan Usia Subur ( PUS ) dan PUS Yang Menjadi Peserta KB Aktif Menurut Desa/Kelurahan di Kecamatan Karimunjawa, 2021

| Desa/Kelurahan  | PUS          | KB Aktif     |
|-----------------|--------------|--------------|
| (1)             | (2)          | (3)          |
| 001 Karimunjawa | 859          | 625          |
| 002 Kemujan     | 599          | 420          |
| 003 Parang      | 202          | 145          |
| 004 Nyamuk      | 188          | 103          |
| <b>Jumlah</b>   | <b>1 848</b> | <b>1 293</b> |

Catatan/Note: ...

Sumber/Source: ...

**Tabel** 4.2.7  
**Table**

**Banyaknya Peserta KB Aktif Menurut Alat Kontrasepsi  
Yang Dipakai Menurut Desa/Kelurahan, 2021**

| <b>Desa/Kelurahan<br/>Village/Kelurahan</b> | <b>IUD</b> | <b>MOP</b> | <b>MOW</b> | <b>IMPLANT</b> |
|---|------------|------------|------------|----------------|
| (1)   | (2)        | (3)        | (4)        | (5)            |
| 001 Karimunjawa                             | 12         | 3          | 6          | 92             |
| 002 Kemujan                                 | 7          | 1          | 5          | 126            |
| 003 Parang                                  | 6          | -          | 4          | 12             |
| 004 Nyamuk                                  | 1          | -          | 4          | 15             |
| <b>Karimunjawa</b>                          | <b>26</b>  | <b>4</b>   | <b>19</b>  | <b>245</b>     |



Lanjutan Tabel/Continued Table 3.4.7

| Desa/Kelurahan  | SUNTIK     | PIL        | KONDOM   |
|-----------------|------------|------------|----------|
| (1)             | (6)        | (7)        | (8)      |
| 001 Karimunjawa | 442        | 65         | 5        |
| 002 Kemujan     | 238        | 40         | 3        |
| 003 Parang      | 115        | 7          | 1        |
| 004 Nyamuk      | 75         | 8          | -        |
| <b>Jumlah</b>   | <b>870</b> | <b>120</b> | <b>9</b> |

Catatan/Note: ...

Sumber/Source: ...

### 4.3 PERUMAHAN DAN LINGKUNGAN HOUSING AND ENVIRONMENT

**Tabel** 4.3.1 **Banyaknya Desa/Kelurahan Menurut Sumber Air Minum Sebagian Besar Keluarga di Kecamatan Karimunjawa, 2019–2021**  
*Number of Villages/Kelurahan by Drinking Water Source of Majority Family in Karimunjawa Subdistrict, 2019–2021*

| <b>Sumber Air Minum</b><br><i>Source of Drinking Water</i>                                     | <b>2019</b> | <b>2020</b> | <b>2021</b> |
|--|-------------|-------------|-------------|
| (1)  | (2)         | (3)         | (4)         |
| Air Kemasan Bermerk/ <i>Branded Bottled Water</i>  | -           | -           | -           |
| Air Isi Ulang/ <i>Refil Water</i>  | -           | -           | -           |
| Leding Dengan Meteran/ <i>Metered Piped Water</i>  | 1           | 1           | 1           |
| Leding Tanpa Meteran/ <i>Non Metered Piped Water</i>   | -           | -           | -           |
| Sumur Bor atau Pompa/ <i>Artesian Well or Pumped Water</i>                                     | 3           | 3           | 3           |
| Sumur/ <i>Well</i>   | -           | -           | -           |
| Mata Air/ <i>Spring</i>  | -           | -           | -           |
| Sungai/Danau/Kolam/ Waduk/Situ/<br>Embung/Bendungan/ <i>River/Lake/Pond/<br/>Reservoir/Dam</i> | -           | -           | -           |
| Air Hujan/ <i>Rainwater</i>  | -           | -           | -           |
| Lainnya/ <i>Others</i>   | -           | -           | -           |

Catatan/Note: ...

Sumber/Source: BPS, Pendataan Potensi Desa (Podes) 2019–2021/BPS-Statistics Indonesia, Village Potential Data Collecting 2019–2021

**Tabel 4.3.2** Banyaknya Keluarga Menurut Desa/Kelurahan dan Jenis Pengguna Listrik di Kecamatan Karimunjawa, 2021  
**Table** *Number of Family by Villages/Kelurahan and Type of Electricity Consumer in Karimunjawa Subdistrict, 2021*

| Desa/Kelurahan<br><i>Village/Kelurahan</i> | Pengguna Listrik<br><i>Electricity Consumer</i> |   |                        | Bukan<br>Pengguna<br>Listrik<br><i>Not Electricity<br/>Consumer</i> |
|--|---|---|------------------------|---|
|  | PLN<br><i>State Electricity<br/>Company</i>     | Non PLN<br><i>Non-State<br/>Electricity<br/>Company</i> | Jumlah<br><i>Total</i> |   |
| (1)  | (2)   | (3)   | (4)                    | (5)   |
| 001 Karimunjawa                            | 1 475   | 122   | 1 597                  | -   |
| 002 Kemujan                                | 1 085   | 4   | 1 089                  | -   |
| 003 Parang                                 | -   | 390   | 390                    | -   |
| 004 Nyamuk                                 | -   | 199   | 199                    | -   |
| <b>Karimunjawa</b>                         | <b>2 560</b>                                    | <b>715</b>  | <b>3 275</b>           | <b>-</b>  |

Catatan/Note: ...

Sumber/Source: BPS, Pendataan Potensi Desa (Podes) 2021/BPS-Statistics Indonesia, Village Potential Data Collecting 2021

**Tabel** 4.3.3  
**Table**

**Banyaknya Desa/Kelurahan Menurut Sumber Penerangan Jalan Utama Desa/Kelurahan di Kecamatan Karimunjawa, 2019–2021**  
**Number of Villages/Kelurahan by Source of Villages/Kelurahan's Main Street Illumination in Karimunjawa Subdistrict, 2019–2021**

| Sumber Penerangan Jalan Utama<br><i>Source of Main Street Illumination</i> | 2019 | 2020 | 2021 |
|--|------|------|------|
| (1)  | (2)  | (3)  | (4)  |
| Listrik Pemerintah/ <i>State Electricity</i>                               | 4    | 4    | 4    |
| Listrik Non Pemerintah/ <i>Non-State Electricity</i>                       | -    | -    | -    |
| Non Listrik/ <i>Non-Electric</i>   | -    | -    | -    |

Catatan/*Note*: ...

Sumber/*Source*: BPS, Pendataan Potensi Desa (Podes) 2019–2021/*BPS-Statistics Indonesia, Village Potential Data Collecting 2019–2021*

**Tabel 4.3.4** Banyaknya Desa/Kelurahan Menurut Penggunaan Fasilitas Tempat Buang Air Besar Sebagian Besar Keluarga di Kecamatan Karimunjawa, 2019–2021  
**Number of Villages/Kelurahan by Toilet Facility Used by Majority Family in Karimunjawa Subdistrict, 2019–2021**

| Fasilitas Tempat Buang Air Besar<br><i>Toilet Facility</i> | 2019 | 2020 | 2021 |
|--|------|------|------|
| (1)  | (2)  | (3)  | (4)  |
| <b>Jamban/Toilet</b>                                       |      |      |      |
| Sendiri/Private  | 4    | 4    | 4    |
| Bersama/Shared   | -    | -    | -    |
| Umum/Public  | -    | -    | -    |
| <b>Bukan Jamban/Non-Toilet</b>                             | -    | -    | -    |
| <b>Jumlah/Total</b>  | -    | -    | -    |

Catatan/Note: ...

Sumber/Source: BPS, Pendataan Potensi Desa (Podes) 2019–2021/BPS-Statistics Indonesia, Village Potential Data Collecting 2019–2021

**Tabel** 4.3.5  
**Table**

**Banyaknya Desa/Kelurahan Menurut Jenis Bahan Bakar untuk Memasak yang Digunakan Sebagian Besar Keluarga di Kecamatan Karimunjawa, 2021**  
**Number of Villages/Kelurahan by Type of Cooking Fuel Used by Majority Family in Karimunjawa Subdistrict, 2021**

| Jenis Bahan Bakar untuk Memasak<br><i>Type of Cooking Fuel</i> | 2021     |
|--|----------|
| (1)  | (2)      |
| Listrik/ <i>Electric</i>                                       | -        |
| Elpiji 5,5 kg/ <i>Blue Gas 5.5 kg-LPG</i>                      | -        |
| Elpiji 12 kg/ <i>12 kg-LPG</i>                                 | -        |
| Elpiji 3 kg/ <i>3 kg-LPG</i>                                   | 4        |
| Gas Kota/ <i>City Gas</i>                                      | -        |
| Biogas/ <i>Biogas</i>  | -        |
| Minyak Tanah/ <i>Kerosene</i>                                  | -        |
| Briket/ <i>Briquettes</i>                                      | -        |
| Arang/ <i>Charcoal</i>   | -        |
| Kayu Bakar/ <i>Firewood</i>                                    | -        |
| Lainnya/ <i>Others</i>   | -        |
| <b>Jumlah/<i>Total</i></b>                                     | <b>4</b> |

Catatan/*Note*: ...

Sumber/*Source*: BPS, Pendataan Potensi Desa (Podes) 2021/*BPS-Statistics Indonesia, Village Potential Data Collecting 2021*

**4.4 AGAMA DAN SOSIAL LAINNYA  
RELIGION AND OTHER SOCIAL AFFAIRS**

**Tabel 4.4.1 Jumlah Tempat Peribadatan Menurut Desa/Kelurahan di Kecamatan Karimunjawa, 2021**  
**Table Number of Worship Places by Villages/Kelurahan in Karimunjawa Subdistrict, 2021**

| Desa/Kelurahan<br>Village/Kelurahan | Masjid<br>Mosque | Mushola<br>Pray<br>Room | Gereja<br>Protestan<br>Protestant<br>Church | Gereja<br>Katholik<br>Catholic<br>Church | Pura<br>Temple | Vihara   |
|-------------------------------------|------------------|-------------------------|---|--|----------------|----------|
| (1)                                 | (2)              | (3)                     | (4)   | (5)                                      | (6)            | (7)      |
| 001 Karimunjawa                     | 6                | 15                      | 1   | -  | -              | -        |
| 002 Kemujan                         | 6                | 14                      | 1   | -  | -              | -        |
| 003 Parang                          | 1                | 5                       | -   | -  | -              | -        |
| 004 Nyamuk                          | 1                | 3                       | -   | -  | -              | -        |
| <b>Karimunjawa</b>                  | <b>14</b>        | <b>37</b>               | <b>2</b>                                    | <b>-</b>                                 | <b>-</b>       | <b>-</b> |

Catatan/Note: ...  
Sumber/Source: BPS, Pendataan Potensi Desa (Podes) 2021/BPS-Statistics Indonesia, Village Potential Data Collecting 2021

**Tabel** 4.4.2  
**Table**

**Banyaknya Penduduk yang Menunaikan Ibadah Haji menurut Jenis Kelamin dan Desa/Kelurahan di Kecamatan Karimunjawa, 2021**

| Desa/Kelurahan  | Laki-laki | Perempuan | Jumlah |
|-----------------|-----------|-----------|--------|
| (1)             | (2)       | (3)       | (4)    |
| 001 Karimunjawa | -         | -         | -      |
| 002 Kemujan     | -         | -         | -      |
| 003 Parang      | -         | -         | -      |
| 004 Nyamuk      | -         | -         | -      |
| <b>Jumlah</b>   | -         | -         | -      |

Catatan/Note: ...

Sumber/Source: Kementerian Agama



**Tabel 4.4.3** Banyaknya Nikah, Talak, dan Cerai menurut Desa/ Kelurahan di Kecamatan Karimunjawa, 2021

| Desa/Kelurahan  | Nikah     | Talak      | Cerai      |
|-----------------|-----------|------------|------------|
| (1)             | (2)       | (3)        | (4)        |
| 001 Karimunjawa | 34        | ...        | ...        |
| 002 Kemujan     | 27        | ...        | ...        |
| 003 Parang      | 12        | ...        | ...        |
| 004 Nyamuk      | 4         | ...        | ...        |
| <b>Jumlah</b>   | <b>77</b> | <b>...</b> | <b>...</b> |

Catatan/Note: ...

Sumber/Source: Kementerian Agama

**Tabel** 4.4.4  
**Table**

**Banyaknya Kejadian Bencana Alam Menurut Desa/  
Kelurahan dan Jenis Bencana Alam di Kecamatan  
Karimunjawa, 2020**  
*Number of Natural Disaster Events by Villages/Kelurahan  
and Type of Natural Disaster in Karimunjawa Subdistrict,  
2020*

| Desa/Kelurahan<br><i>Village/Kelurahan</i> | Tanah Longsor<br><i>Landslide</i> | Banjir<br><i>Floods</i> | Banjir Bandang<br><i>Flash Floods</i> | Gempa Bumi<br><i>Earthquake</i> |
|--|-----------------------------------|-------------------------|---------------------------------------|---------------------------------|
| (1)  | (2)                               | (3)                     | (4)                                   | (5)                             |
| 001 Karimunjawa                            | -                                 | -                       | -                                     | -                               |
| 002 Kemujan                                | -                                 | -                       | -                                     | -                               |
| 003 Parang                                 | -                                 | -                       | -                                     | -                               |
| 004 Nyamuk                                 | -                                 | -                       | -                                     | -                               |
| <b>Karimunjawa</b>                         | -                                 | -                       | -                                     | -                               |

Lanjutan Tabel/*Continued Table 4.4.4*

| <b>Desa/Kelurahan<br/>Village/Kelurahan</b> | <b>Tsunami<br/>Tsunami</b> | <b>Gelombang<br/>Pasang<br/>Tidal Wave</b> | <b>Angin Puyuh/<br/>Puting Beliung/<br/>Topan<br/>Tornado/<br/>Typhoon</b> | <b>Gunung<br/>Meletus<br/>Volcanic<br/>Eruption</b> |
|---|----------------------------|--|--|---|
| (1)   | (6)                        | (7)  | (8)  | (9)   |
| 001 Karimunjava                             | -                          | -  | -  | -   |
| 002 Kemujan                                 | -                          | -  | -  | -   |
| 003 Parang                                  | -                          | -  | -  | -   |
| 004 Nyamuk                                  | -                          | -  | -  | -   |
| <b>Karimunjava</b>                          | -                          | -  | -  | -   |

Lanjutan Tabel/*Continued Table* 4.4.4

| <b>Desa/Kelurahan<br/>Village/Kelurahan</b> | <b>Kebakaran<br/>Hutan<br/>dan Lahan<br/>Forest and Land<br/>Fires</b> | <b>Kekeringan<br/>Drought</b> | <b>Abrasi<br/>Abrasion</b> |
|---|--|-------------------------------|----------------------------|
| (1)   | (10)   | (11)                          | (12)                       |
| 001 Karimunjawa                             | -  | -                             | -                          |
| 002 Kemujan                                 | -  | -                             | -                          |
| 003 Parang                                  | -  | -                             | -                          |
| 004 Nyamuk                                  | -  | -                             | -                          |
| <b>Karimunjawa</b>                          | -  | -                             | -                          |

Catatan/*Note*: ...Sumber/*Source*: BPS, Pendataan Potensi Desa (Podes) 2021/*BPS-Statistics Indonesia, Village Potential Data Collecting 2021*

**Tabel**  
**Table** 4.4.5

**Banyaknya Korban Jiwa Akibat Bencana Alam Menurut Desa/Kelurahan dan Jenis Bencana Alam di Kecamatan Karimunjawa, 2020**  
*Number of Fatalities Due to Natural Disasters by Villages/ Kelurahan and Type of Natural Disaster in Karimunjawa Subdistrict, 2020*

| Desa/Kelurahan<br><i>Village/Kelurahan</i> | Tanah Longsor<br><i>Landslide</i> | Banjir<br><i>Floods</i> | Banjir Bandang<br><i>Flash Floods</i> | Gempa Bumi<br><i>Earthquake</i> |
|--|-----------------------------------|-------------------------|---------------------------------------|---------------------------------|
| (1)  | (2)                               | (3)                     | (4)                                   | (5)                             |
| 001 Karimunjawa                            | -                                 | -                       | -                                     | -                               |
| 002 Kemujan                                | -                                 | -                       | -                                     | -                               |
| 003 Parang                                 | -                                 | -                       | -                                     | -                               |
| 004 Nyamuk                                 | -                                 | -                       | -                                     | -                               |
| <b>Karimunjawa</b>                         | -                                 | -                       | -                                     | -                               |

Lanjutan Tabel/*Continued Table* 4.4.5

| <b>Desa/Kelurahan<br/>Village/Kelurahan</b> | <b>Tsunami<br/>Tsunami</b> | <b>Gelombang<br/>Pasang<br/>Tidal Wave</b> | <b>Angin Puyuh/<br/>Puting Beliung/<br/>Topan<br/>Tornado/<br/>Typhoon</b> | <b>Gunung<br/>Meletus<br/>Volcanic<br/>Eruption</b> |
|---|----------------------------|--|--|---|
| (1)   | (6)                        | (7)  | (8)  | (9)   |
| 001 Karimunjawa                             | -                          | -  | -  | -   |
| 002 Kemujan                                 | -                          | -  | -  | -   |
| 003 Parang                                  | -                          | -  | -  | -   |
| 004 Nyamuk                                  | -                          | -  | -  | -   |
| <b>Karimunjawa</b>                          | -                          | -  | -  | -   |

Lanjutan Tabel/*Continued Table 4.4.5*

| <b>Desa/Kelurahan<br/>Village/Kelurahan</b> | <b>Kebakaran<br/>Hutan<br/>dan Lahan<br/>Forest and Land<br/>Fires</b> | <b>Kekeringan<br/>Drought</b> | <b>Abrasi<br/>Abrasion</b> |
|---|--|-------------------------------|----------------------------|
| (1)   | (10)   | (11)                          | (12)                       |
| 001 Karimunjawa                             | -  | -                             | -                          |
| 002 Kemujan                                 | -  | -                             | -                          |
| 003 Parang                                  | -  | -                             | -                          |
| 004 Nyamuk                                  | -  | -                             | -                          |
| <b>Karimunjawa</b>                          | -  | -                             | -                          |

Catatan/Note: ...

Sumber/Source: BPS, Pendataan Potensi Desa (Podes) 2021/BPS-Statistics Indonesia, Village Potential Data Collecting 2021

**Tabel** 4.4.6  
**Table**

**Keberadaan Fasilitas/Upaya Antisipasi/Mitigasi  
Bencana Alam Menurut Desa/Kelurahan di Kecamatan  
Karimunjawa, 2021**  
*Existence of Facilities/Efforts for Anticipation/Mitigation  
of Natural Disasters by Villages/Kelurahan by Villages/  
Kelurahan in Karimunjawa Subdistrict, 2021*

| <b>Desa/Kelurahan</b><br><i>Village/Kelurahan</i> | <b>Sistem Peringatan<br/>Dini Bencana Alam</b><br><i>Natural Disaster Early<br/>Warning System</i> | <b>Sistem Peringatan<br/>Dini Khusus Tsunami</b><br><i>Tsunami Early<br/>Warning System</i> | <b>Perlengkapan<br/>Keselamatan</b><br><i>Safety Equipment</i> |
|---|--|---|--|
| (1)   | (2)  | (3)   | (4)  |
| 001 Karimunjawa                                   | Tidak Ada  | Tidak Ada   | Tidak Ada  |
| 002 Kemujan                                       | Tidak Ada  | Tidak Ada   | Tidak Ada  |
| 003 Parang  | Tidak Ada  | Tidak Ada   | Tidak Ada  |
| 004 Nyamuk  | Tidak Ada  | Tidak Ada   | Tidak Ada  |



Lanjutan Tabel/*Continued Table 4.4.4*

| Desa/Kelurahan<br><i>Village/Kelurahan</i> | Rambu-Rambu dan<br>Jalur Evakuasi Bencana<br><i>Sign and Evacuation Route</i> | Pembuatan, Perawatan, atau<br>Normalisasi: Sungai, Kanal,<br>Tanggul, Parit, Drainase, Waduk,<br>Pantai, dll<br><i>Manufacture, Maintenance, or<br/>Normalization: Rivers, Canals,<br/>Embankment, etc</i> |
|--|---|--|
| (1)  | (5)   | (6)  |
| 001 Karimunjawa                            | Tidak Ada   | Tidak Ada  |
| 002 Kemujan                                | Tidak Ada   | Tidak Ada  |
| 003 Parang                                 | Tidak Ada   | Tidak Ada  |
| 004 Nyamuk                                 | Tidak Ada   | Tidak Ada  |

Catatan/*Note:* ...

Sumber/*Source:* BPS, Pendataan Potensi Desa (Podes) 2021/*BPS-Statistics Indonesia, Village Potential Data Collecting 2021*

**Tabel** 4.4.7  
**Table**

**Banyaknya Desa/Kelurahan yang Memiliki Kelompok Kegiatan Olahraga Menurut Jenis Olahraga dan Ketersediaan Fasilitas/Lapangan Olahraga di Kecamatan Karimunjawa, 2021**  
**Number of Villages/Kelurahan Having Sport Activities Groups by Type of Sport and Availability of Sport Facilities/Fields in Karimunjawa Subdistrict, 2021**

| Jenis Olahraga<br><i>Type of Sport</i>              | Kondisi Fasilitas/Lapangan Olahraga<br><i>Condition of Sport Facilities/Fields</i> |              |             | Tidak Ada Fasilitas/<br>Lapangan Olahraga<br><i>No Sport Facilities/<br/>Fields</i> |
|---|--|--------------|-------------|---|
|   | Baik   | Rusak Sedang | Rusak Parah |   |
| (1)   | (2)  | (3)          | (4)         | (5)   |
| Sepak Bola/ <i>Soccer</i>                           | -  | 3            | -           | 1   |
| Bola Voli/ <i>Volley Ball</i>                       | 4  | -            | -           | -   |
| Bulu Tangkis/ <i>Badminton</i>                      | 3  | -            | -           | 1   |
| Bola Basket/ <i>Basket Ball</i>                     | -  | 1            | -           | 3   |
| Tenis Lapangan/ <i>Court Tennis</i>                 | 1  | -            | -           | 3   |
| Tenis Meja/ <i>Table Tennis</i>                     | 2  | -            | -           | 2   |
| Futsal/ <i>Futsal</i>                               | -  | -            | -           | 4   |
| Renang/ <i>Swimming</i>                             | -  | -            | -           | 4   |
| Bela Diri/ <i>Martial Arts</i>                      | -  | -            | -           | 4   |
| Bilyard/ <i>Billiards</i>                           | -  | -            | -           | 4   |
| Fitnes, Aerobik, dll/ <i>Fitness, Aerobics, etc</i> | -  | -            | -           | 4   |
| Lainnya/ <i>Others</i>                              | -  | -            | -           | 4   |

Catatan/Note: ...

Sumber/Source: BPS, Pendataan Potensi Desa (Podes) 2021/BPS-Statistics Indonesia, Village Potential Data Collecting 2021



05

**PERTANIAN  
AGRICULTURE**





**Tabel** 5.1  
**Table**

**Luas Tanam, Luas Panen, dan Produksi Padi dan Palawija  
di Kecamatan Karimunjawa, 2021**

| Jenis Tanaman<br><i>Kind of Plants</i> | Luas Tanam (Ha) | Luas Panen (Ha) | Produksi (Ton) |
|--|-----------------|-----------------|----------------|
| (1)                                    | (2)             | (3)             | (4)            |
| 01 Padi                                | 28,90           | 29,00           | 92,34          |
| 02 Jagung                              | 7,00            | 7,00            | 56,00          |
| 03 Ubi Kayu                            | -               | -               | -              |
| 04 Kacang Tanah                        | -               | -               | -              |
| 05 Ubi Jalar                           | -               | -               | -              |
| 06 Kedelai                             | -               | -               | -              |
| 07 Kacang Hijau                        | -               | -               | -              |

Catatan/Note: ...

Sumber/Source: ...

**Tabel** 5.2  
**Table**

**Luas Panen dan Produksi Tanaman Sayuran dan Buah-buahan Semusim Menurut Jenis Tanaman di Kecamatan Karimunjawa, 2021**  
**Harvested Area and Production of Seasonal Vegetables and Fruits by Kind of Plant in Karimunjawa Subdistrict, 2021**

| Jenis Tanaman<br><i>Kind of Plants</i>           | Luas Panen (m <sup>2</sup> ) | Produksi (Kw) |
|--|------------------------------|---------------|
| (1)  | (2)                          | (3)           |
| <b>Sayuran/ Vegetables</b>                       |                              |               |
| Bawang Daun/ <i>Wlech Onion</i>                  | -                            | -             |
| Bawang Merah/ <i>Shallot</i>                     | -                            | -             |
| Bawang Putih/ <i>Garlic</i>                      | -                            | -             |
| Bayam/ <i>Spinach</i>                            | -                            | -             |
| Buncis/ <i>Green Bean</i>                        | -                            | -             |
| Cabai Besar/ <i>Chili/Big chili</i> <sup>1</sup> | -                            | -             |
| Cabai Rawit/ <i>Chili/Cayenne Pepper</i>         | -                            | -             |
| Jamur/ <i>Mushrooms</i> <sup>2</sup>             | -                            | -             |
| Kacang Merah/ <i>Red Beans</i>                   | -                            | -             |
| Kacang Panjang/ <i>Long Beans</i>                | -                            | -             |
| Kangkung/ <i>Water Spinach</i>                   | -                            | -             |
| Kembang Kol/ <i>Cauliflower</i>                  | -                            | -             |
| Kentang/ <i>Potato</i>                           | -                            | -             |
| Ketimun/ <i>Cucumber</i>                         | -                            | -             |
| Kubis/ <i>Cabbage</i>                            | -                            | -             |
| Labu Siam/ <i>Chayote</i>                        | -                            | -             |
| Lobak/ <i>Radish</i>                             | -                            | -             |
| Paprika/ <i>Bell Pepper</i>                      | -                            | -             |

Lanjutan Tabel/*Continued Table 5.2*

| Jenis Tanaman<br><i>Kind of Plants</i>            | Luas Panen (m <sup>2</sup> ) | Produksi (Kw) |
|---|------------------------------|---------------|
| (1)   | (2)                          | (3)           |
| Petsai/Sawi/ <i>Chinese Cabbage/mustard green</i> | -                            | -             |
| Terung/ <i>Eggplant</i>                           | -                            | -             |
| Tomat/ <i>Tomato</i>                              | -                            | -             |
| Wortel/ <i>Carrot</i>                             | -                            | -             |
| <b>Buah–buahan/ <i>Fruits</i></b>                 |                              |               |
| Blewah/ <i>Blewah</i>                             | -                            | -             |
| Melon/ <i>Melon</i>                               | -                            | -             |
| Semangka/ <i>Watermelon</i>                       | -                            | -             |
| Stroberi/ <i>Strawberry</i>                       | -                            | -             |

Catatan/Note: <sup>1</sup> Cabai besar mencakup cabai keriting / *includes curly chilies*

<sup>2</sup> Satuan Luas Panen (m<sup>2</sup>)/ *Unit Harvested Area (m<sup>2</sup>)*, Satuan Produksi (Kg)/ *Unit (Kg)* Jamur merupakan penjumlahan dari jamur lainnya, jamur merang, dan jamur tiram / *mushrooms are the sum of other mushrooms, edible mushrooms, and oyster mushrooms*

Sumber/Source: BPS, Statistik Pertanian Hortikultura SPH-SBS/BPS-Statistics Indonesia, *Agricultural Statistic for Horticulture SPH-SBS*



**Tabel** 5.3  
**Table**

**Luas Panen dan Produksi Tanaman Biofarmaka Menurut Jenis Tanaman di Kecamatan Karimunjawa, 2021**  
**Harvested Area and Production of Medicinal Plants by Kind of Plant in Karimunjawa Subdistrict, 2021**

| Jenis Tanaman<br><i>Kind of Plants</i>       | Luas Panen (m <sup>2</sup> ) | Produksi (Kg) |
|--|------------------------------|---------------|
| (1)  | (2)                          | (3)           |
| Dlingo/Dringo/ Sweet Root/Calamus            | -                            | -             |
| Jahe/ Ginger                                 | 23                           | 44            |
| Kapulaga/ Java Cardamon                      | -                            | -             |
| Keji Beling/Kecibeling/ Strobilanthes crispa | -                            | -             |
| Kencur/ East Indian Galangal                 | 10                           | 14            |
| Kunyit/ Turmeric                             | 18                           | 35            |
| Laos/Lengkuas/ Galangal                      | 16                           | 46            |
| Lempuyang/ Zingiber Aromaticum               | -                            | -             |
| Lidah Buaya/ Oliviera                        | -                            | -             |
| Mahkota Dewa/ God's Crown <sup>1</sup>       | -                            | -             |
| Mengkudu/Pace/ Indian Mulberry <sup>1</sup>  | -                            | -             |
| Sambiloto/ King of Bitter                    | -                            | -             |
| Temuireng/ Black Turmeric                    | -                            | -             |
| Temukunci/ Chinese Keys                      | 3                            | 6             |
| Temulawak/ Java Turmeric                     | -                            | -             |

Catatan/Note: <sup>1</sup> Satuan Luas Panen (pohon)/ *Unit Harvested Area (tree)*

Sumber/Source: BPS, Statistik Pertanian Hortikultura SPH-TBF/BPS-Statistics Indonesia, *Agricultural Statistic for Horticulture SPH-TBF*

**Tabel**  
**5.4**  
**Table**

**Luas Panen dan Produksi Tanaman Hias Menurut Jenis  
Tanaman di Kecamatan Karimunjawa, 2021**  
*Harvested Area and Production of Ornamental Plants by  
Kind of Plant in Karimunjawa Subdistrict, 2021*

| Jenis Tanaman<br><i>Kind of Plants</i>           | Luas Panen (m <sup>2</sup> ) | Produksi (Tangkai) |
|--|------------------------------|--------------------|
| (1)  | (2)                          | (3)                |
| Anggrek/ <i>Orchid</i>                           | -                            | -                  |
| Anthurium Bunga/ <i>Flamingo Lily Flower</i>     | -                            | -                  |
| Anthurium Daun/ <i>Anthurium</i> <sup>1</sup>    | -                            | -                  |
| Anyelir/ <i>Carnation</i>                        | -                            | -                  |
| Balaceng/ <i>Dieffenbacia</i> <sup>1</sup>       | -                            | -                  |
| Dracaena/ <i>Dracaena</i> <sup>1</sup>           | -                            | -                  |
| Euphorbia/ <i>Euphorbia</i> <sup>1</sup>         | -                            | -                  |
| Gladiol/ <i>Gladiol</i>                          | -                            | -                  |
| Hanjuang/ <i>Cordyline</i> <sup>1</sup>          | -                            | -                  |
| Herbras/ <i>Gerbera</i>                          | -                            | -                  |
| Kamboja Jepang/ <i>Adenium</i> <sup>1</sup>      | -                            | -                  |
| Keladi Hias/ <i>Caladium</i> <sup>1</sup>        | -                            | -                  |
| Krisan/ <i>Chrysanthemum</i>                     | -                            | -                  |
| Mawar/ <i>Rose</i>                               | -                            | -                  |
| Melati/ <i>Jasmine</i> <sup>2</sup>              | -                            | -                  |
| Monstera/ <i>Monstera</i> <sup>1</sup>           | -                            | -                  |
| Pakis/ <i>Leather Leaf Fern</i> <sup>1</sup>     | -                            | -                  |
| Palem/ <i>Palm</i> <sup>1</sup>                  | -                            | -                  |
| Pedang-Pedangan/ <i>Sansevieria</i> <sup>3</sup> | -                            | -                  |
| Philodendron/ <i>Philodendron</i> <sup>1</sup>   | -                            | -                  |

Lanjutan Tabel/Continued Table 5.4

| Jenis Tanaman<br><i>Kind of Plants</i> | Luas Panen (m <sup>2</sup> ) | Produksi (Tangkai) |
|--|------------------------------|--------------------|
| (1)                                    | (2)                          | (3)                |
| Pisang-Pisangan/ <i>Heliconia</i>      | -                            | -                  |
| Sedap Malam/ <i>Tuberose</i>           | -                            | -                  |
| Soka/ <i>Ixora</i>                     | -                            | -                  |
| Sri Rejeki/ <i>Aglaonema</i>           | -                            | -                  |

Catatan/Note: <sup>1</sup> Satuan (Pohon)/ *Unit (Tree)*

<sup>2</sup> Satuan (Kg)/ *Unit (Kg)*

<sup>3</sup> Satuan (Rumpun)/ *Unit (Clumps)*

Sumber/Source: BPS, Statistik Pertanian Hortikultura SPH-TH/BPS-Statistics Indonesia, *Agricultural Statistik for Horticulture SPH-TH*

**Tabel**  
**Table** 5.5

**Populasi Ternak menurut Jenis Ternak di Kecamatan Karimunjawa, 2021**

| Jenis Ternak | Populasi Ternak |
|--------------|-----------------|
| (1)          | (2)             |
| Kuda         | -               |
| Sapi Potong  | 407             |
| Sapi Perah   | -               |
| Kerbau       | -               |
| Kambing      | 639             |
| Domba        | -               |
| Babi         | -               |
| Kelinci      | 350             |

Sumber/Source: Dinas Ketahanan Pangan dan Pertanian Kabupaten Jepara

**Tabel 5.6** Populasi Unggas menurut Jenis Unggas di Kecamatan Karimunjawa, 2021

| Jenis Unggas  | Populasi Unggas |
|---------------|-----------------|
| (1)           | (2)             |
| Ayam Kampung  | 7 001           |
| Ayam Petelur  | -               |
| Ayam Pedaging | -               |
| Itik          | -               |
| Puyuh         | -               |
| Angsa         | 45              |
| Entog         | -               |
| Merpati       | 43              |

Sumber/Source: Dinas Ketahanan Pangan dan Pertanian Kabupaten Jepara

**Tabel** 5.7  
**Table**

**Produksi Daging Ternak menurut Jenis Ternak di Kecamatan Karimunjawa, 2021**

| Jenis Ternak | Produksi Daging |
|--------------|-----------------|
| (1)          | (2)             |
| Kuda         | -               |
| Sapi Potong  | 4 074           |
| Sapi Perah   | -               |
| Kerbau       | 68              |
| Kambing      | 5               |
| Domba        | -               |
| Babi         | 15              |
| Kelinci      | 65              |

Sumber/Source: Dinas Ketahanan Pangan dan Pertanian Kabupaten Jepara

**Tabel**  
**Table** 5.8

**Produksi Daging Unggas menurut Jenis Unggas di Kecamatan Karimunjawa, 2021**

| Jenis Unggas  | Produksi Daging |
|---------------|-----------------|
| (1)           | (2)             |
| Ayam Kampung  | 1 247           |
| Ayam Petelur  | -               |
| Ayam Pedaging | 1 530           |
| Itik          | -               |
| Puyuh         | -               |
| Angsa         | 11              |
| Entog         | -               |
| Merpati       | -               |

Sumber/Source: Dinas Ketahanan Pangan dan Pertanian Kabupaten Jepara

**Tabel** 5.9  
**Table**

**Produksi Telur Unggas dan Susu Sapi Menurut Jenis Ternak dan Unggas di Kecamatan Karimunjawa, 2021**

| Jenis Hewan       | Produksi Telur Unggas dan Susu Sapi |
|-------------------|-------------------------------------|
| (1)               | (2)                                 |
| Ayam Kampung (Kg) | 887                                 |
| Ayam Petelur (Kg) | -                                   |
| Itik (Kg)         | -                                   |
| Sapi (Liter)      | -                                   |

Sumber/Source: Dinas Ketahanan Pangan dan Pertanian Kabupaten Jepara





# 06

## **PARIWISATA, TRANSPORTASI, DAN KOMUNIKASI** **TOURISM, TRANSPORTATION, AND COMMUNICATION**





## 6.1 PARIWISATA TOURISM

**Tabel 6.1.1** Jumlah Sarana Akomodasi Menurut Desa/Kelurahan dan Jenis Akomodasi di Kecamatan Karimunjawa, 2021  
*Number of Accomodation Facilities by Villages/Kelurahan and Type of Accomodation in Karimunjawa Subdistrict, 2021*

| Desa/Kelurahan<br><i>Village/Kelurahan</i> | Hotel<br><i>Hotel</i> | Penginapan<br><i>Inn</i> |
|--|-----------------------|--------------------------|
| (1)  | (2)                   | (3)                      |
| 001 Karimunjawa                            | 9                     | 80                       |
| 002 Kemujan                                | 2                     | 7                        |
| 003 Parang                                 | -                     | 2                        |
| 004 Nyamuk                                 | -                     | -                        |
| <b>Karimunjawa</b>                         | <b>11</b>             | <b>89</b>                |

Catatan/Note: ...

Sumber/Source: BPS, Pendataan Potensi Desa (Podes) 2021/BPS-Statistics Indonesia, Village Potential Data Collecting 2021

## 6.2 TRANSPORTASI TRANSPORTATION

**Tabel 6.2.1** Prasarana dan Sarana Transportasi Antar Desa/Kelurahan Menurut Desa/Kelurahan di Kecamatan Karimunjawa, 2021  
*Inter-Villages/Kelurahan Transportation Infrastructure and*

| <b>Desa/Kelurahan</b><br><i>Village/Kelurahan</i> | <b>Jenis Prasarana Transportasi</b><br><i>Type of Transportation Infrastructure</i> | <b>Keberadaan Angkutan Umum</b><br><i>Availability of Public Transportation</i> |
|---|---|---|
| (1)   | (2)   | (3)   |
| 001 Karimunjawa                                   | Darat dan Air   | Ada, tanpa Trayek Tetap   |
| 002 Kemujan                                       | Darat dan Air   | Tidak Ada   |
| 003 Parang  | Air   | Tidak Ada   |
| 004 Nyamuk  | Air   | Tidak Ada   |

Lanjutan Tabel/*Continued Table 6.2.1*

| <b>Desa/Kelurahan<br/>Village/Kelurahan</b> | <b>Jenis Permukaan Jalan Darat<br/>Terluas<br/>Type of The Widest Road Surface</b> | <b>Dapat Dilalui Kendaraan<br/>Bermotor Roda 4 atau Lebih<br/>Passable by Vehicle with 4 or more<br/>Wheels</b> |
|---|--|---|
| (1)   | (4)  | (5)   |
| 001 Karimunjawa                             | Aspal/Beton  | Sepanjang Tahun   |
| 002 Kemujan                                 | Aspal/Beton  | Sepanjang Tahun   |
| 003 Parang                                  | ...  | ...   |
| 004 Nyamuk                                  | ...  | ...   |

Catatan/Note: ...

Sumber/Source: BPS, Pendataan Potensi Desa (Podes) 2021/BPS-Statistics Indonesia, Village Potential Data Collecting 2021

### 6.3 KOMUNIKASI COMMUNICATION

**Tabel 6.2.2** Keberadaan Kantor Pos/Pos Pembantu/Rumah Pos, Pos Keliling, dan Perusahaan/Agen Jasa Ekspedisi Swasta Menurut Desa/Kelurahan di Kecamatan Karimunjawa, 2021  
*Number of Post Office/Subsidiary of Post Office, Mobile Portal Service, Private Expedition Service Company by*

| Desa/Kelurahan<br><i>Village/Kelurahan</i> | Kantor Pos/Pos<br>Pembantu/Rumah Pos<br><i>Post Office/Subsidiary<br/>of Post Office</i> | Pos Keliling<br><i>Mobile Portal Service</i> | Perusahaan/Agen Jasa<br>Ekspedisi Swasta<br><i>Private Expedition<br/>Service Company</i> |
|--|--|--|---|
| (1)  | (2)  | (3)  | (4)   |
| 001 Karimunjawa                            | Beroperasi   | Ada  | Beroperasi  |
| 002 Kemujan                                | Tidak Ada  | Tidak Ada                                    | Tidak Ada   |
| 003 Parang                                 | Tidak Ada  | Tidak Ada                                    | Tidak Ada   |
| 004 Nyamuk                                 | Tidak Ada  | Tidak Ada                                    | Tidak Ada   |

Catatan/Note: ...

Sumber/Source: BPS, Pendataan Potensi Desa (Podes) 2021/BPS-Statistics Indonesia, Village Potential Data Collecting 2021

**Tabel**  
**Table** 6.3.1

**Jumlah Menara Telepon seluler dan Operator Layanan Komunikasi Telepon Seluler Menurut Desa/Kelurahan di Kecamatan Karimunjawa, 2021**  
**Number of Base Transceiver Station (BTS) and Cellular Phone Communication Service Operators by Villages/ Kelurahan in Karimunjawa Subdistrict, 2021**

| <b>Desa/Kelurahan</b><br><b>Village/Kelurahan</b> | <b>Jumlah Menara Telepon seluler</b><br><b>Number of Base Transceiver Station (BTS)</b> | <b>Jumlah Operator Layanan Komunikasi Telepon Seluler</b><br><b>Cellular Phone Communication Service Operators</b> |
|---|---|--|
| (1)   | (2)   | (3)  |
| 001 Karimunjawa                                   | 3   | 3  |
| 002 Kemujan                                       | 1   | 1  |
| 003 Parang  | -   | -  |
| 004 Nyamuk  | -   | -  |

Catatan/Note: ...

Sumber/Source: BPS, Pendataan Potensi Desa (Podes) 2021/BPS-Statistics Indonesia, Village Potential Data Collecting 2021



**Tabel**  
**Table** 6.3.2

**Kekuatan Sinyal Telepon Seluler dan Jenis Sinyal Internet  
Telepon Seluler Menurut Desa/Kelurahan di Kecamatan  
Karimunjawa, 2021**  
*The Strenght of Cellular Phone Signal by Villages/Kelurahan  
in Karimunjawa Subdistrict, 2021*

| <b>Desa/Kelurahan</b><br><i>Village/Kelurahan</i> | <b>Kekuatan Sinyal Telepon Seluler</b><br><i>The Strenght of Cellular Phone<br/>Signal</i> | <b>Jenis Sinyal Internet Telepon<br/>Seluler</b><br><i>Type of Cellular Phone Signal</i> |
|---|--|--|
| (1)   | (2)  | (3)  |
| 001 Karimunjawa                                   | Sinyal Kuat  | 4G/LTE   |
| 002 Kemujan                                       | Sinyal Lemah   | 3G/H/H+/EVDO   |
| 003 Parang  | Sinyal Lemah   | 4G/LTE   |
| 004 Nyamuk  | Sinyal Lemah   | 4G/LTE   |

Catatan/Note: ...

Sumber/Source: BPS, Pendataan Potensi Desa (Podes) 2021/BPS-Statistics Indonesia, Village Potential Data Collecting 2021

07

**PERBANKAN, KOPERASI, DAN PERDAGANGAN**  
***BANKING, COOPERATIVE, AND TRADE***



<https://jember.akab.bps.go.id>



**Tabel** 7.1  
**Table**

**Banyaknya Sarana Lembaga Keuangan Bank Menurut Desa/Kelurahan dan Jenis Bank di Kecamatan Karimunjawa, 2021**  
**Number of Bank by Villages/Kelurahan and Type of Bank in Karimunjawa Subdistrict, 2021**

| <b>Desa/Kelurahan<br/>Village/Kelurahan</b> | <b>Bank Umum<br/>Pemerintah<br/>Government Bank</b> | <b>Bank Umum Swasta<br/>Private Bank</b> | <b>Bank Perkreditan<br/>Rakyat (BPR)<br/>Rural Bank</b> |
|---|---|--|---|
| (1)   | (2)   | (3)                                      | (4)   |
| 001 Karimunjawa                             | 1   | -  | 1   |
| 002 Kemujan                                 | -   | -  | -   |
| 003 Parang                                  | -   | -  | -   |
| 004 Nyamuk                                  | -   | -  | -   |
| <b>Karimunjawa</b>                          | <b>1</b>  | <b>-</b>                                 | <b>1</b>  |

Catatan/Note: ""

Sumber/Source: BPS, Pendataan Potensi Desa (Podes) 2021/BPS-Statistics Indonesia, Village Potential Data Collecting 2021

**Tabel** 7.2  
**Table**

**Banyaknya Koperasi Aktif Menurut Menurut Desa/  
Kelurahan dan Jenis Koperasi di Kecamatan Karimunjawa,  
2021**  
*Number of Cooperative by Villages/Kelurahan and Type of  
Cooperative in Karimunjawa Subdistrict, 2021*

| Desa/Kelurahan<br><i>Village/Kelurahan</i> | Koperasi Unit Desa (KUD)<br><i>Village Cooperative Unit</i> | Koperasi Industri Kecil dan<br>Kerajinan Rakyat (Kopinkra)<br><i>Small Industry and Citizen<br/>Handicraft Cooperative</i> |
|--|---|--|
| (1)  | (2)   | (3)  |
| 001 Karimunjawa                            | 1   | -  |
| 002 Kemujan                                | -   | -  |
| 003 Parang                                 | -   | -  |
| 004 Nyamuk                                 | -   | -  |
| <b>Karimunjawa</b>                         | <b>1</b>  | <b>-</b>   |

Lanjutan Tabel/*Continued Table 7.2*

| <b>Desa/Kelurahan<br/>Village/Kelurahan</b> | <b>Koperasi Simpan Pinjam (Kospin)<br/>Savings and Loan Cooperative</b> | <b>Koperasi Lainnya<br/>Other Cooperative</b> |
|---|---|---|
| (1)   | (4)   | (5)   |
| 001 Karimunjawa                             | 2   | -   |
| 002 Kemujan                                 | -   | -   |
| 003 Parang                                  | -   | -   |
| 004 Nyamuk                                  | -   | -   |
| <b>Karimunjawa</b>                          | <b>2</b>  | <b>-</b>                                      |

Catatan/Note: ...

Sumber/Source: BPS, Pendataan Potensi Desa (Podes) 2021/BPS-Statistics Indonesia, Village Potential Data Collecting 2021

**Tabel**  
**Table** 7.3**Banyaknya Unit Usaha BUMDes Menurut Menurut Desa/  
Kelurahan di Kecamatan Karimunjawa, 2021**

| <b>Desa/Kelurahan</b><br><i>Village/Kelurahan</i> | <b>Unit Usaha BUMDes</b> |
|---|--------------------------|
| (1)   | (2)                      |
| 001 Karimunjawa                                   | 1                        |
| 002 Kemujan                                       | 1                        |
| 003 Parang  | 1                        |
| 004 Nyamuk  | 1                        |
| <b>Karimunjawa</b>                                | <b>4</b>                 |

**Tabel** 7.4  
**Table**

**Banyaknya Sarana Perdagangan Menurut Desa/  
Kelurahan dan Jenis Sarana Perdagangan di Kecamatan  
Karimunjawa, 2021**  
*Number of Trade Facilities by Villages/Kelurahan and Type  
of Trade Facilities in Karimunjawa Subdistrict, 2021*

| <b>Desa/Kelurahan<br/>Village/Kelurahan</b> | <b>Kelompok Pertokoan<br/>Shopping Complexs</b> | <b>Pasar dengan<br/>Bangunan Permanen<br/>Markets in Permanent<br/>Building</b> | <b>Pasar dengan<br/>Bangunan Semi<br/>Permanen<br/>Market in Semi<br/>Permanent Building</b> |
|---|---|---|--|
| (1)   | (2)   | (3)   | (4)  |
| 001 Karimunjawa                             | -   | 1   | -  |
| 002 Kemujan                                 | -   | -   | -  |
| 003 Parang                                  | -   | -   | -  |
| 004 Nyamuk                                  | -   | -   | -  |
| <b>Karimunjawa</b>                          | <b>-</b>  | <b>1</b>  | <b>-</b>   |



Lanjutan Tabel/Continued Table 7.3

| <b>Desa/Kelurahan<br/>Village/Kelurahan</b> | <b>Pasar tanpa<br/>Bangunan<br/>Market without<br/>Permanent Building</b> | <b>Mini Market/<br/>Swalayan/<br/>Supermarket<br/>Mini Market/Swalayan/<br/>Supermarket</b> | <b>Restoran/<br/>Rumah Makan<br/>Restaurant/<br/>Food Stall</b> |
|---|---|---|---|
| (1)   | (5)   | (6)   | (7)   |
| 001 Karimunjawa                             | -   | 2   | 10  |
| 002 Kemujan                                 | -   | 1   | 2   |
| 003 Parang                                  | -   | -   | -   |
| 004 Nyamuk                                  | -   | -   | -   |
| <b>Karimunjawa</b>                          | <b>-</b>  | <b>3</b>  | <b>12</b>   |

Catatan/Note: ...

Sumber/Source: BPS, Pendataan Potensi Desa (Podes) 2021/BPS-Statistics Indonesia, Village Potential Data Collecting 2021

# DATA

**MENCERDASKAN BANGSA**  
**- Enlighten The Nation -**



**BADAN PUSAT STATISTIK  
KABUPATEN JEPARA**

*BPS-Statistics of Jepara Regency*

Jl. Ratu Kalinyamat Jepara (59421). Telp/Fax : (0291) 591119

Homepage : <http://jeparakab.bps.go.id> Email : [bps3320@bps.go.id](mailto:bps3320@bps.go.id)