

STATISTIK DAERAH KECAMATAN MALALAYANG

2014



**BADAN PUSAT STATISTIK
KOTA MANADO**

STATISTIK DAERAH KECAMATAN MALALAYANG

2014



**BADAN PUSAT STATISTIK
KOTA MANADO**

STATISTIK DAERAH KECAMATAN MALALAYANG 2014

No. Publikasi : 71710.
Katalog BPS : 110200 1 7171 010
Ukuran Buku : 17,6 cm X 25 cm
Jumlah Halaman : 16

Naskah : Bidang Neraca Wilayah dan Analisis Statistik
Gambar kulit : Bidang Integrasi Pengolahan dan Diseminasi Statistik
Diterbitkan oleh : Badan Pusat Statistik Kota Manado

Boleh dikutip dengan menyebutkan sumbernya.

<http://manadukota.bps.go.id>

Kata Pengantar

Publikasi **Statistik Daerah Kecamatan Malalayang 2014** diterbitkan oleh Badan Pusat Statistik Kota Manado yang berisi berbagai informasi mengenai Kecamatan Malalayang dengan tambahan analisis deskriptif yang dimaksudkan untuk membantu para pengguna data dalam memahami data-data yang disajikan dalam sektor-sektor utama di Kecamatan Malalayang.

Publikasi ini menyajikan indikator terpilih yang menggambarkan kondisi Kecamatan Malalayang dalam uraian deskriptif yang sederhana. Publikasi ini juga dibuat untuk melengkapi ragam publikasi statistik guna mewujudkan visi BPS sebagai pelopor data statistik yang terpercaya untuk semua. Selain itu publikasi ini diharapkan dapat menjadi bahan rujukan/kajian dalam perencanaan dan evaluasi kegiatan pembangunan.

Disadari bahwa publikasi ini masih memiliki kekurangan. Oleh sebab itu kritik dan saran yang membangun dari berbagai pihak sangatlah diharapkan untuk penyempurnaan penerbitan-penerbitan selanjutnya.

Akhirnya, semoga publikasi ini dapat bermanfaat bagi pembaca.

Manado, Oktober 2014
Koordinator Statistik Kecamatan
Malalayang

Natalia Ondang. SSi
NIP.19861206 201003 2 001

DAFTAR ISI

LETAK GEOGRAFIS	1
PEMERINTAHAN	2
KEPENDUDUKAN	3
PENDIDIKAN	4
KESEHATAN	5
EKONOMI	6
SOSIAL	7
PERTANIAN	8
HOTEL DAN PARIWISATA	9
INDUSTRI	10

<http://manadokota.bps.go.id>

LETAK GEOGRAFIS

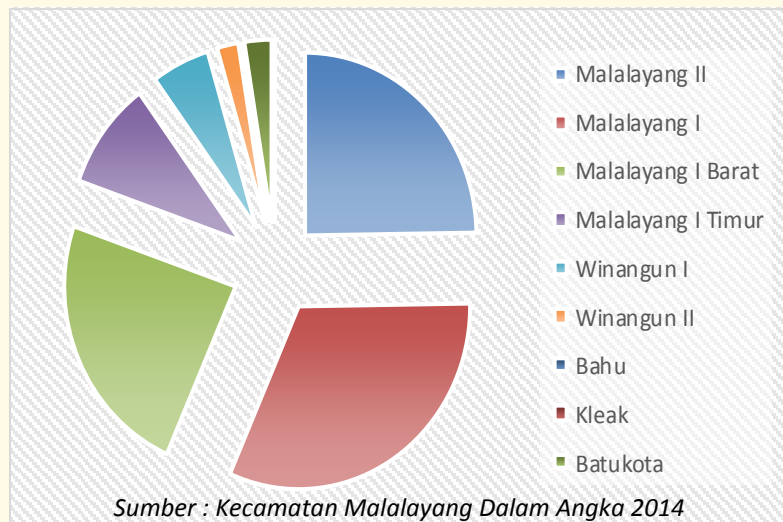
1

Kecamatan Malalayang merupakan salah satu dari 9 kecamatan yang ada di Kota Manado. Letak geografis Kecamatan Malalayang berada pada kisaran 01°27'39" LU dan 124°47'31" BT. Luas wilayah Kecamatan Malalayang adalah 2975,9 Ha.

Kecamatan Malalayang terdiri dari 9 Kelurahan yaitu Malalayang II, Malalayang I, Malalayang I Timur, Malalayang I Barat, Bahu, Kleak, Winangun I, Winangun II dan Batukota. Kelurahan yang memiliki wilayah terluas adalah Kelurahan Malalayang I dengan luas 900 Ha sedangkan yang terkecil adalah Winangun II dengan luas 57 Ha.

Topografi Kecamatan Malalayang adalah dataran dan perbukitan. Empat dari 9 Kelurahan yang ada terletak di daerah pinggiran pantai yaitu Malalayang II, Malalayang I, Malalayang I Timur dan Bahu. Lima Kelurahan lainnya terletak di daerah perbukitan yaitu Malalayang I Barat, Kleak, Winangun I, Winangun II, dan Batukota.

Grafik luas wilayah Kelurahan di Kecamatan Malalayang



PEMERINTAHAN

2

Tabel Nama-Nama Camat Kecamatan Malalayang

N A M A	T M T
-1	-2
Drs. Sondakh, BA	12-8-89 s/d 21-7-90
Drs. Mandagi. L. M.	21-7-90 s/d 23-3-91
Drs. Arnold AA. Kewas	23-3-91 s/d 15-4-93
Drs J. Leo Sondakh	15-4-93 s/d 14-3-96
Drs. F. T. Tumimbang	14-3-96 s/d 18-10-99
Alharun Gagundali, SH	18-10-99 s/d 16-2-01
Drs. Joppij Gontung	17-2-01 s/d 18-5-04
Myku Mongisidi , SH	18-5-04 s/d 12-4-06
Drs. Joppij Gontung	12-4-06 s/d 12-12-8
Drs. Arnold N. Mandagi	12-12-08 s/d 12-6-09
Myku Mongisidi , SH	12-6-09 s/d 10-2-10
Drs. Spener Tahulending	10-2-10 s/d 25-01-11
Tresje J. Moku, SPd	25-01-2011 s/d 12-08-13
Denny H Kumayas, S.Sos	12-01-13 s/d sekarang

Sumber : Kecamatan Malalayang Dalam Angka 2014

Sejak berdirinya Kecamatan Malalayang telah terjadi 13 kali pergantian Camat. Setiap Kelurahan dipimpin oleh seorang Lurah. Satuan Lingkungan Setempat (SLS) terkecil yang ada di Kota Manado adalah Lingkungan. Di setiap kelurahan terdiri dari beberapa Lingkungan yang di kordinir oleh Kapala Lingkungan (Pala).

Pusat Pemerintahan Kecamatan Malalayang terdapat di Kelurahan Malalayang I, yang sampai dengan Tahun 2013 dipimpin oleh Bapak Denny H Kumayas, S.Sos yang pada periode sebelumnya menjabat sebagai camat di Kecamatan Wenang.

**** Tahukah Anda**

Malalayang adalah salah satu kecamatan di Kota Manado dengan jumlah SLS terbanyak

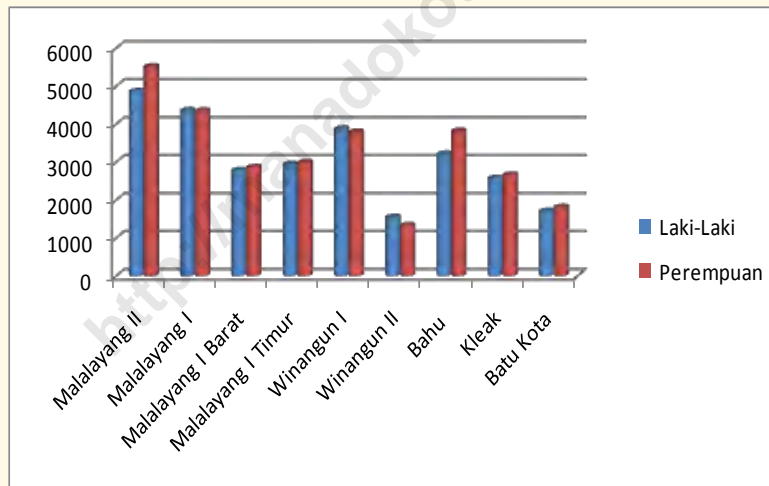
KEPENDUDUKAN

3

Jumlah penduduk di Kecamatan Malalayang pada tahun 2013 adalah 56.846 jiwa dimana jumlah penduduk berjenis kelamin Laki-laki adalah 27.792 jiwa dan Perempuan 29.054 jiwa. Jumlah penduduk terbanyak berada di Kelurahan Malalayang II dengan jumlah 10.360 jiwa sedangkan jumlah penduduk terkecil ada di Kelurahan Winangun II dengan jumlah 2.857 jiwa.

URAIAN	2012
JUMLAH PENDUDUK (JIWA)	56.846
KEPADATAN PENDUDUK (JIWA/Ha)	19,1
RATIO PENDUDUK (L/P)	0,9

Grafik Jumlah Penduduk di Kecamatan Malalayang



Sumber : Kecamatan Malalayang Dalam Angka 2014

Berdasarkan data yang ada di Kelurahan-kelurahan terdapat 5 agama di Kecamatan Malalayang yaitu Islam, Kristen Protestan, Katolik, Hindu dan Budha. Sebagian besar penduduk di Kecamatan Malalayang menganut agama Kristen Protestan.

PENDIDIKAN

4

Pendidikan adalah salah satu aspek yang penting dalam pembangunan suatu bangsa. Kualitas pendidikan di suatu daerah mempengaruhi SDM di daerah tersebut. Di Kecamatan Malalayang jenjang pendidikan yang ada bisa dikatakan sudah cukup lengkap mulai dari TK, SD, SMP, SMA, Akademi sampai Perguruan Tinggi.

Banyaknya TK di Kecamatan Malalayang yaitu 28, SD sebanyak 27, SMP sebanyak 7, SMA sebanyak 7, Akademi sebanyak 2 dan perguruan tinggi sebanyak 2.

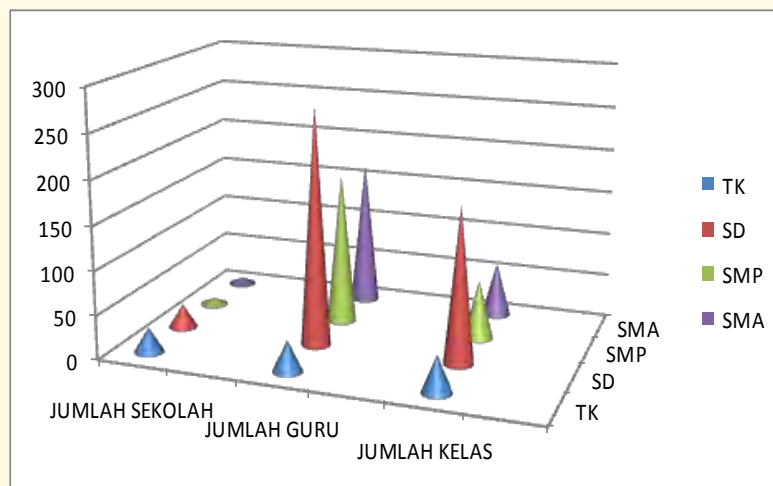
Adanya Tenaga pengajar/ Guru yang memadai menjadi suatu penunjang bagi kemajuan pendidikan. Adapun jumlah Guru di Kecamatan Malalayang mulai dari Guru TK sampai Guru SMU sebanyak 646 orang.

Tabel Jumlah Sekolah dan Guru

Jenjang Pendidikan	Jumlah Sekolah	Jumlah Guru
TK	28	35
SD	27	271
SMP	7	173
SMA	7	167

Sumber : UPTD Pendidikan Kecamatan Malalayang

Grafik Jumlah Sekolah, Guru dan Kelas



Sumber : UPTD Pendidikan Kecamatan Malalayang

KESEHATAN

5

Tabel jumlah sarana kesehatan

SARANA KESEHATAN	JUMLAH
POSYANDU	26
PUSKESMAS/ PUSKESMAS PEMBANTU	3
RUMAH SAKIT BERSALIN	1
RUMAH SAKIT JIWA	1
RUMAH SAKIT UMUM	2

Sumber : Kecamatan Malalayang Dalam Angka 2014

Di Kecamatan setiap kelurahannya memiliki Posyandu, dimana sebagian besar Posyandu yang ada dikelola oleh ibu-ibu PKK bekerjasama dengan instansi kesehatan yang terkait. Jumlah Puskesmas yang ada sebanyak 2 unit yang terletak di kelurahan Malalayang II dan Bahu. Rumah Sakit Bersalin sebanyak 1 terletak di Kelurahan Bahu, Rumah Sakit Jiwa dan Umum terletak di Kelurahan Malalayang I Barat dan Kleak.

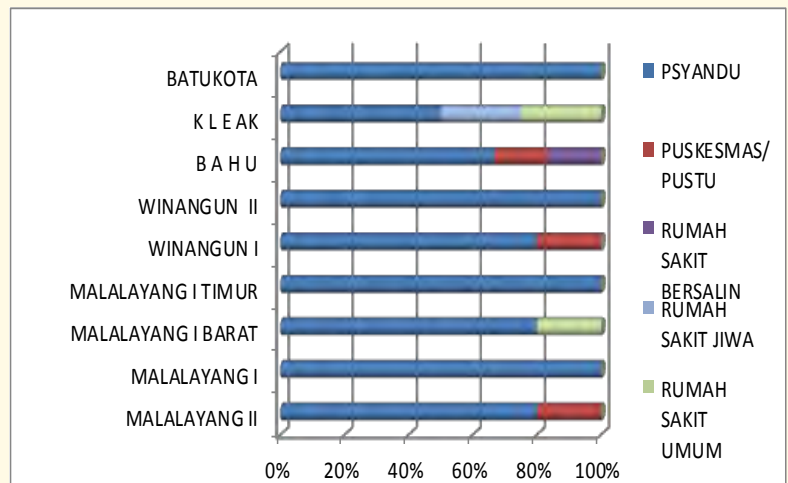
**** Tahukah Anda**

Rumah Sakit Umum Pusat Di Sulawesi Utara terletak di Kecamatan Malalayang yaitu RSUP Prof. Kandou

Kesehatan adalah hal yang selalu menjadi pusat perhatian dari setiap umat manusia di Dunia ini. Seiring berkembangnya zaman maka ilmu maupun penemuan-penemuan di bidang kesehatan semakin pula berkembang. Pemerintah dalam hal ini Kota Manado dan secara khusus di Kecamatan Malalayang tak lepas juga dari perhatian akan pentingnya sarana-sarana penunjang kesehatan bagi masyarakatnya.

Dalam bidang kesehatan, Kecamatan Malalayang dapat dikatakan sebagai kecamatan dengan sarana kesehatan yang paling lengkap, mulai dari Posyandu, Puskesmas, sampai Rumah Sakit Bersalin, Rumah Sakit Jiwa dan Rumah Sakit Umum Pusat. Tenaga kesehatan yang ada juga dapat dikatakan banyak jika dibandingkan dengan kecamatan-kecamatan lainnya.

Grafik sarana kesehatan di tiap Kelurahan



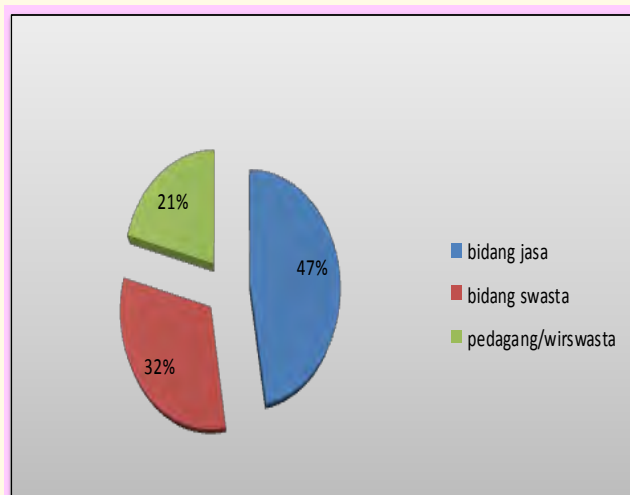
Sumber : Kecamatan Malalayang Dalam Angka 2014

EKONOMI 6

Dalam sektor ekonomi Kecamatan Malalayang mengalami kemajuan yang cukup pesat dalam beberapa tahun terakhir. Hal ini dapat dilihat dari semakin banyaknya ruko-ruko, rukan dan toko-toko yang semakin menjamur. Hal ini menjadi perangsang pertumbuhan ekonomi di kota Manado secara umum dan di Kecamatan Malalayang khususnya. Daya beli masyarakat yang cukup tinggi serta pola hidup masyarakat yang konsumtif juga sangat berpengaruh.

Pusat perekonomian Kecamatan Malalayang terletak di Kelurahan Bahu. Dimana di Kelurahan Bahu terdapat pasar tradisional yang beroperasi di pagi dan sore hari, juga secara khusus terdapat kawasan Bisnis yang disebut Bahu Mall.

Grafik Presentase Bidang Pekerjaan Masyarakat Kecamatan Malalayang



Sumber : Kecamatan Malalayang Dalam Angka 2014

Perkembangan Ekonomi di Kecamatan Malalayang juga dipengaruhi dengan pendapatan masyarakat Kecamatan Malalayang yang pada umumnya berada diatas rata-rata. Sebagian besar masyarakat Kecamatan Malalayang bekerja di bidang Jasa (Pemerintahan,Perorangan, Pendidikan,dll). Diikuti oleh bidang swasta, dimana banyak masyarakat yang hanya lulusan SMA terserap menjadi pekerja-pekerja di toko-toko,atau di mall-mall yang ada.

Kehidupan sosial masyarakat di Kecamatan Malalayang tergolong dalam taraf normal. Hal ini juga dipengaruhi dengan tingkat pendidikan masyarakat Kecamatan Malalayang yang berada di atas rata-rata.

Setiap kelurahan di Kecamatan Malalayang mempunyai organisasi-organisasi sosial tertentu yang berbeda-beda bentuknya. Namun pada umumnya disetiap Kelurahan terdapat organisasi sosial keagamaan.

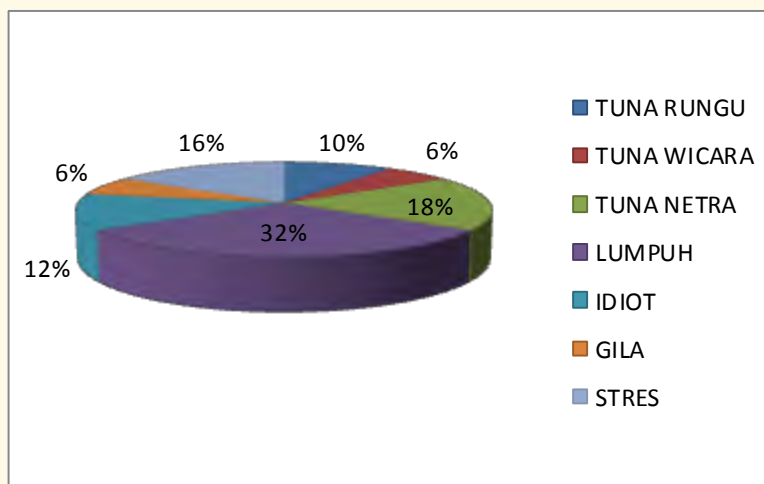
Di Kecamatan Malalayang terdapat juga sarana-sarana sosial seperti Panti Tuna Netra dan Yayasan Penyandang Anak Cacat (YPAC). Ada beberapa jenis cacat fisik yang diderita oleh masyarakat Kecamatan Malalayang, namun yang terbanyak adalah kelumpuhan.

Tabel Jumlah Penderita Cacat

	JUMLAH
TUNA RUNGU	14
TUNA WICARA	9
TUNA NETRA	27
LUMPUH	48
IDIOT	18
GILA	9
STRES	23

Sumber : Kecamatan Dalam Angka 2014

Grafik Presentase Penderita Cacat di Kecamatan Malalayang



PERTANIAN

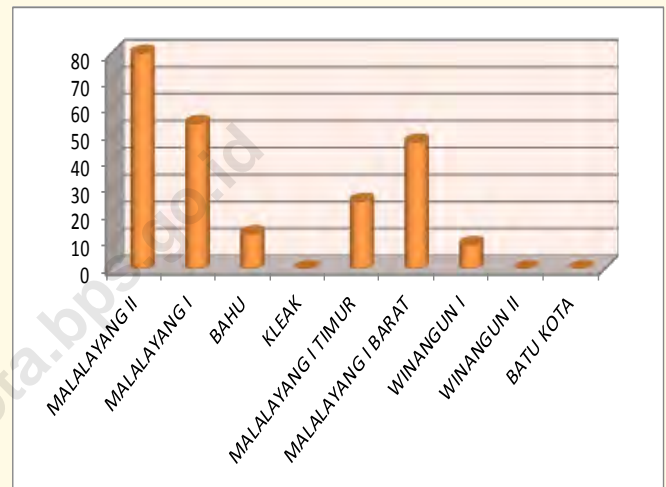
8

Sektor pertanian di Kecamatan Malalayang meliputi Perikanan, Peternakan, dan Perkebunan. Di Kecamatan Malalayang tidak semua kelurahan masih memiliki lahan pertanian. Kelurahan Malalayang I Barat adalah kelurahan yang masih memiliki lahan pertanian cukup besar jika di bandingkan dengan kelurahan lain di Kecamatan Malalayang. Jenis tanaman yang paling banyak ditanam/diusahakan oleh masyarakat adalah Kelapa, Pisang, Kemangi, Sere, Jagung dan Singkong.

Khususnya di bidang perikanan, terdapat 4 kelurahan yang menjadi konsentrasi perikanan jika dilihat dari sudut pandang pekerjaan masyarakatnya dan letak kelurahan yang berada di tepi pantai. Kelurahan-kelurahan itu adalah Malalayang II, Malalayang I, Malalayang I Timur dan Bahu.

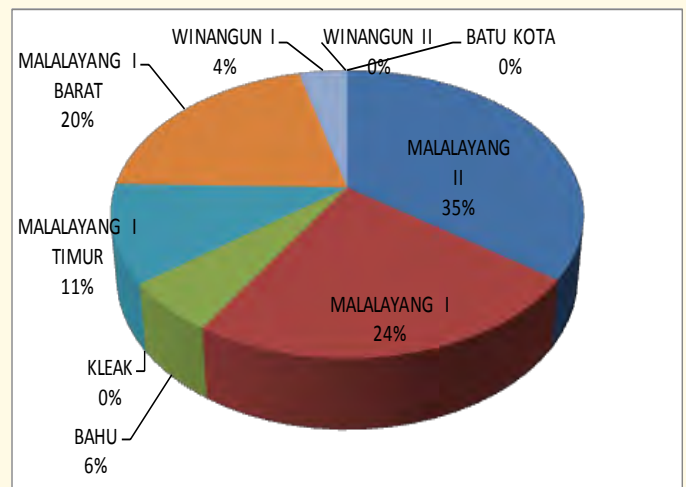
Berdasarkan hasil ST 2013 Kecamatan Malalayang adalah kecamatan ke-3 yang memiliki jumlah sapi terbanyak di Kota Manado. Kelurahan yang memiliki jumlah sapi terbanyak di Kecamatan Malalayang adalah Malalayang II dengan jumlah sapi sebanyak 80 ekor.

Grafik Jumlah Sapi per-Kelurahan



Sumber : Hasil Sensus Pertanian 2013

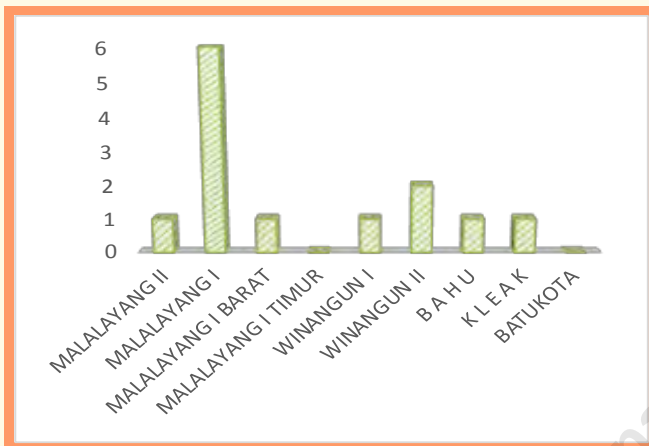
Grafik Presentase Jumlah Sapi di Tiap Kelurahan



HOTEL DAN PARIWISATA

9

Grafik Jumlah Hotel per-Kelurahan



Sumber : Kecamatan Malalayang Dalam Angka 2014

Kecamatan Malalayang merupakan salah satu kecamatan yang menjadi tempat tujuan pariwisata di Kota Manado. Hal ini didukung dengan letak beberapa kelurahan yang terletak di daerah pinggiran pantai yang telah dikemas secara menarik oleh pemerintah Kota Manado serta adanya situs-situs bersejarah.

Jumlah Hotel yang terdapat di Kecamatan Malalayang adalah 13 hotel. Hotel kelas melati yang paling mendominasi yaitu sebanyak 92%. Kelurahan yang memiliki Hotel terbanyak adalah Kelurahan Malalayang I yaitu sebanyak 6 hotel. Pengunjung terbanyak hotel-hotel di Kecamatan Malalayang adalah warga Negara Indonesia. Berdasarkan hasil wawancara dengan karyawan/penanggung jawab hotel di Kecamatan Malalayang, pendapatan terbesar berasal dari penyewaan dengan sistem *short time*. Sedangkan untuk tamu Warga Negara Asing bisa dikatakan sangat kurang tingkat huniannya.

Dari sektor pariwisata, Kecamatan Malalayang memiliki 3 situs batu bersejarah yaitu Batu Buaya, Batu Niopo dan Batu Kuanga yang semuanya terletak di kelurahan Malalayang I. Pantai Malalayang juga merupakan daerah tujuan berwisata terutama bagi masyarakat Kota Manado dan sekitarnya.

** Tahukah Anda

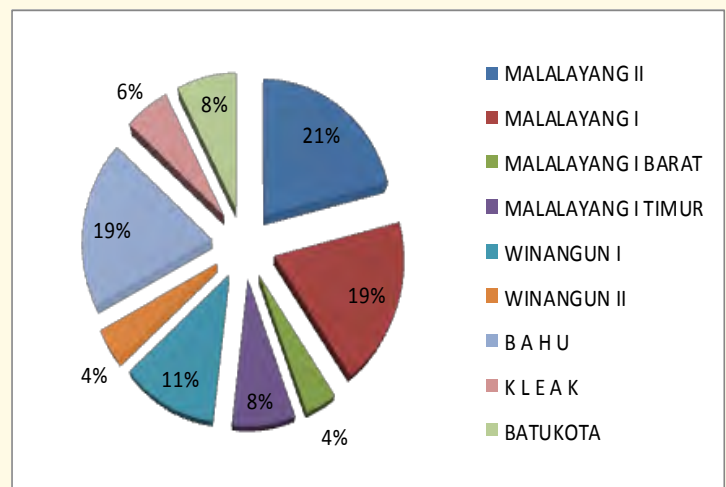
Saat ini sedang dibangun Condotel Pertama di Sulawesi Utara yang berada di Kecamatan Malalayang yaitu Tamansari Lagoon di Kelurahan Bahu

Sektor industri di Kecamatan Malalayang didominasi oleh industri kecil atau industri rumah tangga. Terdapat berbagai macam jenis industri kecil/rumah tangga yang ada di Kecamatan Malalayang antara lain pembuatan tahu/tempe, menjahit, kembang kertas kranas dll.

Industri pengolahan yaitu pembuatan tahu/tempe terdapat di kelurahan Bahu. Sedangkan industri rumah tangga lainnya tersebar hampir di setiap kelurahan di Kecamatan Malalayang.

Di Kecamatan Malalayang terdapat juga industri besar yang mengolah kayu-kayu menjadi perabot rumah tangga. Industri ini terletak di Kelurahan Malalayang II.

Grafik Presentase Jumlah Industri per-Kelurahan



Sumber : Kecamatan Malalayang Dalam Angka 2014

LAMPIRAN

<http://manadokorupsi.go.id>

TABEL JUMLAH PENDUDUK

KELURAHAN		P E N D U D U K		
		L	P	L + P
(1)		(2)	(3)	(4)
	MALALAYANG II	4854	5506	10.360
	MALALAYANG I	4352	4345	8697
	MALALAYANG I BRT	2775	2851	5626
	MALALAYANG I TMR	2932	2981	5913
	WINANGUN I	3867	3785	7652
	WINANGUN II	1536	1321	2857
	BAHU	3207	3811	7018
	KLEAK	2568	2652	5220
	BATUKOTA	1701	1802	3503
	JUMLAH	27.792	29.054	56.846

TABEL MIGRASI PENDUDUK

KELURAHAN	MIGRASI MASUK	MIGRASI KELUAR
(1)	(2)	(3)
MALALAYANG II	513	498
MALALAYANG I	711	681
MALALAYANG I BARAT	535	518
MALALAYANG I TIMUR	283	283
WINANGUN I	171	187
WINANGUN II	98	62
B A H U	357	376
K L E A K	315	327
BATUKOTA	153	137
J U M L A H	3136	3069

TABEL JUMLAH KELUARGA

KELURAHAN	JUMLAH KELUARGA
(1)	(2)
MALALAYANG II	2221
MALALAYANG I	2412
MALALAYANG I BARAT	1357
MALALAYANG I TIMUR	1774
WINANGUN I	2466
WINANGUN II	783
B A H U	1714
K L E A K	1514
BATUKOTA	880

TABEL HASIL SENSUS PERTANIAN 2013 DI KECAMATAN MALALAYANG

Nama Desa	RT Milik Sendiri	RT Bagi Hasil	RT Menerima Upah	RT Dikelola Orang Lain	RT Jasa Pertanian	RT Pengelola	Jumlah Sapi/ Kerbau
MALALAYANG II	92	4	6	1	2	93	80
MALALAYANG I	76	16	1	6	0	86	54
BAHU	44	1	1	3	0	44	13
KLEAK	12	9	0	6	1	16	0
MALALAYANG I TIMUR	97	16	6	6	7	98	25
MALALAYANG I BARAT	70	23	15	17	6	71	47
WINANGUN I	29	4	1	0	1	32	9
WINANGUN II	9	0	0	0	1	9	0
BATU KOTA	12	1	1	0	3	13	0

DATA

MENCERDASKAN BANGSA

<http://manadokota.bps.go.id>



**BADAN PUSAT STATISTIK
KOTA MANADO**

Jl. Mangga III , Bumi Nyiur, Manado

Telp: (0431)858091

Email: bps7171@bps.go.id

Situs: manadokota.bps.go.id