

Katalog / Catalog: 1102001.3308070

# KECAMATAN MUNTILAN DALAM ANGKA

*Muntilan Subdistrict in Figures*

# 2020



**BADAN PUSAT STATISTIK  
KABUPATEN MAGELANG**  
BPS-Statistics of Magelang Regency

# KECAMATAN MUNTILAN DALAM ANGKA

*Muntilan Subdistrict in Figures*

# 2020



# **Kecamatan Muntilan Dalam Angka**

## ***Muntilan Subdistrict in Figures***

### **2020**

ISSN: 2356-2331

No. Publikasi/*Publication Number*: 33080.2020

Katalog/*Catalog*: 1102001.3308070

Ukuran Buku/*Book Size*: 14,8 cm x 21 cm

Jumlah Halaman/*Number of Pages*: xvi + 100 halaman /*pages*

Naskah/*Manuscript*:

Badan Pusat Statistik Kabupaten Magelang

*BPS-Statistics of Magelang Regency*

Penyunting oleh/*Editor by*:

Badan Pusat Statistik Kabupaten Magelang

*BPS-Statistics of Magelang Regency*

Gambar Kover oleh/*Cover Designed by*:

Badan Pusat Statistik Kabupaten Magelang

*BPS-Statistics of Magelang Regency*

Ilustrasi Kover/*Cover Illustration*:

Pasar Muntilan / *Muntilan Market*

Diterbitkan oleh/*Published by*:

© BPS Kabupaten Magelang/*BPS-Statistics of Magelang Regency*

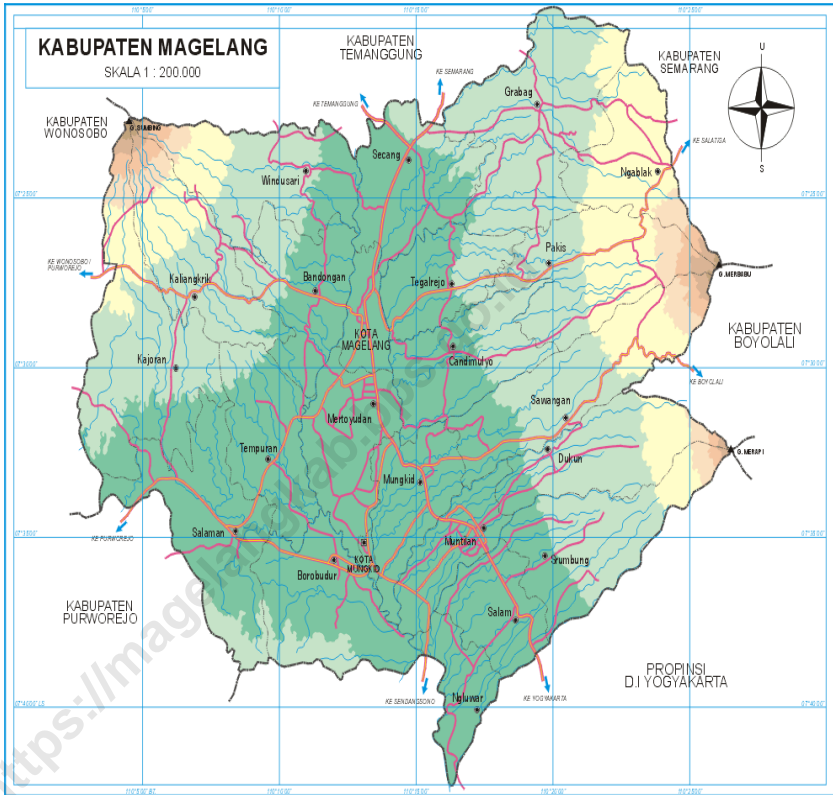
Dicetak oleh/*Printed by*:

-

**Dilarang mengumumkan, mendistribusikan, mengomunikasikan, dan/atau menggangdakan sebagian atau seluruh isi buku ini untuk tujuan komersial tanpa izin tertulis dari Badan Pusat Statistik.**

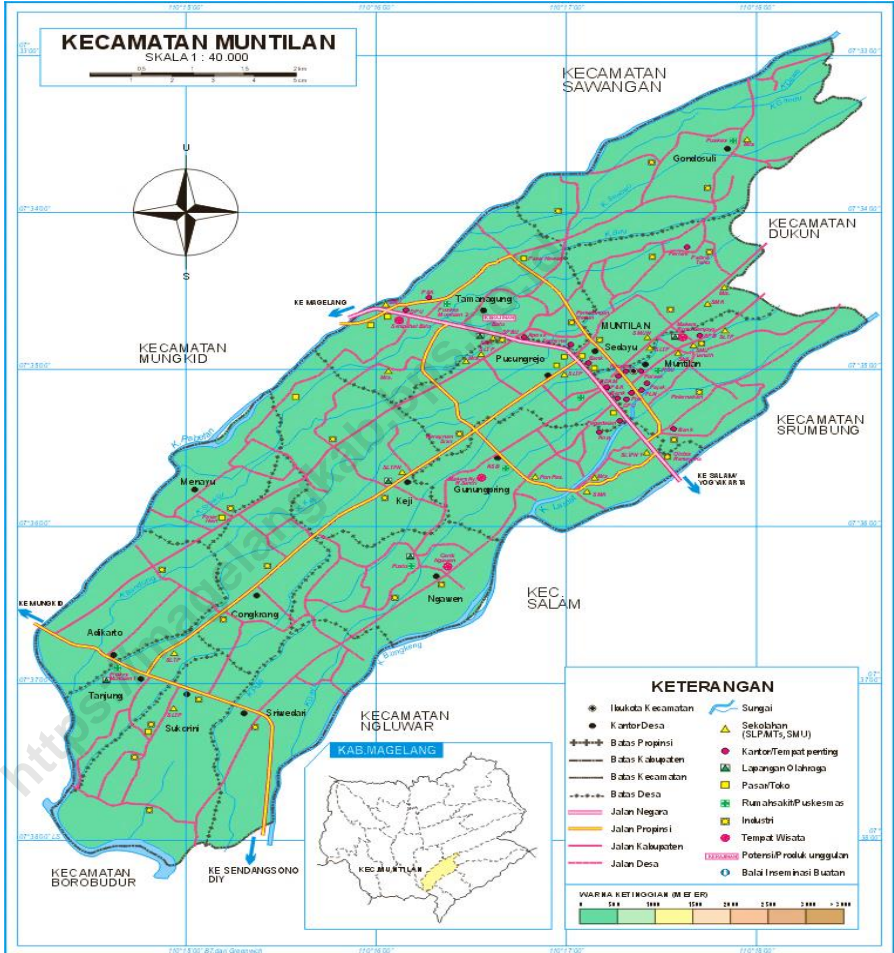
*Prohibited to announce, distribute, communicate, and/or copy part or all of this book for commercial purpose without permission from BPS-Statistics Indonesia.*

# Peta Kabupaten Magelang Map of Magelang Regency



# Peta Kecamatan Muntilan

## Map of Muntilan Subdistrict





## KATA PENGANTAR

Publikasi Kecamatan Muntilan Dalam Angka merupakan seri publikasi tahunan yang diterbitkan oleh Badan Pusat Statistik Kabupaten Magelang yang menyajikan beragam jenis data, yang dihimpun dari berbagai sumber baik dari internal BPS maupun dari Dinas/Instansi/Lembaga yang ada di tingkat kecamatan. Data yang disajikan dalam buku ini antara lain memuat gambaran umum tentang keadaan geografi, kependudukan, dan kondisi sosial ekonomi Kecamatan Muntilan.

Data yang disajikan dalam Buku Kecamatan Muntilan Dalam Angka 2020 sebagian besar data dan informasi tahun 2019 dengan format dan cakupan yang hampir sama dengan publikasi tahun sebelumnya. Namun demikian, ada beberapa data yang mengalami perubahan baik berupa penambahan maupun pengurangan dengan tetap menjaga keterbandingan dengan tahun-tahun sebelumnya.

Meskipun publikasi ini sudah dipersiapkan dengan sebaik-baiknya, dimungkinkan masih adanya kekurangan. Oleh karena itu, kritik dan saran yang konstruktif berbagai pihak kami harapkan untuk penyempurnaan penerbitan mendatang.

Kepada Koordinator Statistik Kecamatan Muntilan yang telah menyusun naskah, serta semua pihak yang telah memberikan kontribusi terhadap terwujudnya publikasi ini, kami sampaikan terima kasih atas kerja sama dan bantuannya. Semoga publikasi ini mampu memenuhi sebagian dari besarnya tuntutan kebutuhan data statistik, baik oleh dinas/instansi pemerintah, swasta, kalangan akademis, maupun masyarakat luas.

Kota Mungkid, September 2020

Kepala Badan Pusat Statistik  
Kabupaten Magelang

Ir. Sri Wiyadi, M.M.



## PREFACE

*The publication of Muntilan Subdistrict in Figure is an annual publication series published by BPS-Statistics of Magelang Regency which presents various types of data, collected from various sources both from internal BPS and from the official office/agency/institution at the subdistrict level. This book shows general description of the geography, population, and economic social conditions of Muntilan Subdistrict.*

*The data presented in the “Muntilan Subdistrict In Figures 2020” are mostly from data and information in 2019 with format and coverage that is similar as the previous year's publication. However, there are some data that have changes in the form of additions and reductions while maintaining comparability with previous years.*

*Although this publication has been well prepared, it is possible that there are still shortcomings. Therefore, constructive criticisms and suggestions from various parties are expected to improve future publications.*

*Thank you to the Muntilan Subdistrict Statistics Coordinator who has compiled the manuscript and those who have contributed to the realization of this publication. Hopefully this publication will be able to fulfill some of the demands of statistical data, both by government agencies, private sector, academics, and the wider community.*

Kota Mungkid, September 2020

Chief Statistician of  
Magelang Regency

Ir. Sri Wiyadi, M.M.

**DAFTAR ISI**  
**TABLE OF CONTENT**

	Halaman <i>page</i>
Peta Kabupaten Magelang/ <i>Map of Magelang Regency</i> .....	iii
Peta Kecamatan Muntilan/ <i>Map of Muntilan Subdistrict</i> .....	iv
KATA PENGANTAR.....	v
<i>PREFACE</i> .....	vi
DAFTAR ISI / <i>TABLE OF CONTENTS</i> .....	vii
DAFTAR GAMBAR/ <i>LIST OF FIGURES</i> .....	xv

**GEOGRAFI DAN IKLIM/GEOGRAPHY AND CLIMATE**

1.1	Luas Desa/Kelurahan dan Persentase Luas Desa/Kelurahan di Kecamatan Muntilan (km <sup>2</sup> ) 2019 / <i>Total Area and Percentage of Villages in Muntilan Subdistrict, 2019</i> .....	3
1.2	Titik Koordinat dan Ketinggian Dari Permukaan Laut Kantor Desa/Kelurahan di Kecamatan Muntilan 2019/ <i>Coordinate Point and DPL of Villages Office in Muntilan Subdistrict, 2019</i> .....	4
1.3	Jarak Kantor Kecamatan dan kantor Bupati ke Desa/Kelurahan di Kecamatan Muntilan (Km), 2019 / <i>Distance from Subdistrict Office and Regency Office to Villages in Muntilan Subdistrict (km) 2019</i> .....	5
1.4	Topografi Desa/kelurahan di Kecamatan Muntilan, 2019/ <i>Topography of Villages in Muntilan Subdistrict, 2019</i> .....	6
1.5	Lokasi Desa Terhadap Hutan di Kecamatan Muntilan, 2019/ <i>Location of Villages Against Forest Areas in Muntilan Subdistrict, 2019</i> .....	7
1.6	Jumlah Curah Hujan dan Hari Hujan Menurut Bulan di Kecamatan Muntilan, 2019/ <i>Amount of Precipitation and Number of Rainy Days by Month in Muntilan Subdistrict, 2019</i> .....	8

**PEMERINTAHAN/GOVERNMENT**

2.1	Jumlah Dusun/Lingkungan, Rukun Warga (RW), dan Rukun Tetangga (RT) Menurut Desa/Kelurahan di Kecamatan Muntilan, 2019/ <i>Number of Orchards, Community Areas, and</i>	
-----	--	--



	<i>Neighborhood Areas by Villages in Muntilan Subdistrict, 2019.....</i>	11
2.2	<i>Pembagian Desa/Kelurahan Menurut Klasifikasi di Kecamatan Muntilan, 2019/Clasification Status of Villages in Muntilan Subdistrict, 2019.....</i>	12
2.3	<i>Jumlah Aparat Pemerintahan Desa/Kelurahan di Kecamatan Muntilan, 2019/Number of Villages Officials in Muntilan Subdistrict, 2019.....</i>	13
2.4	<i>Nama Kepala Desa/Lurah dan Sekretaris Desa/Lurah di Kecamatan Muntilan, 2020/Names of Villages Master and The Secretary in Muntilan Subdistrict, 2020.....</i>	14

**KEPENDUDUKAN DAN KETENAGAKERJAAN/POPULATION AND EMPLOYMENT**

3.1	<i>Jumlah Penduduk dan Rasio Jenis Kelamin Menurut Desa/Kelurahan di Kecamatan Muntilan 2019/Number of Population and Sex Ratio by Village in Muntilan Subdistrict, 2019.....</i>	17
3.2	<i>Kepadatan Penduduk Menurut Desa/Kelurahan di Kecamatan Muntilan, 2019/Population Density by Village in Muntilan Subdistrict, 2019.....</i>	18
3.3	<i>Rata-rata Penduduk Setiap Keluarga Menurut Desa/Kelurahan di Kecamatan Muntilan, 2019/Average Person of Each Family by Village in Muntilan Subdistrict, 2019.....</i>	19
3.4	<i>Jumlah Penduduk Menurut Kelompok Umur dan Jenis Kelamin di Kecamatan Muntilan, 2019/Number of Population by Age Group and Sex in Muntilan Subdistrict, 2019.....</i>	20
3.5	<i>Jumlah Penduduk Menurut Desa/Kelurahan, Kelompok Umur, dan Jenis Kelamin di Kecamatan Muntilan, 2019/Number of Population by Village, Age Group, and Sex in Muntilan Subdistrict, 2019.....</i>	21
3.6	<i>Jumlah Penduduk Menurut Desa/Kelurahan dan Pendidikan Akhir di Kecamatan Muntilan, 2019/Number of Population by</i>	

	<i>Village and Final Education in Muntilan Subdistrict, 2019.....</i>	29
3.7	Jumlah Penduduk Menurut Desa/Kelurahan dan Agama di Kecamatan Muntilan, 2019/ <i>Number of Population by Village and Religion in Muntilan Subdistrict, 2019.....</i>	32
3.8	Jumlah Penduduk Menurut Desa/Kelurahan dan Status Kawin di Kecamatan Muntilan, 2019/ <i>Number of Population by Village and Marriage in Muntilan, 2019.....</i>	34
3.9	Jumlah Penduduk Menurut Desa/Kelurahan dan Pekerjaan di Kecamatan Muntilan, 2019/ <i>Number of Population by Village and Work in Muntilan Subdistrict, 2019.....</i>	35

**SOSIAL/SOCIAL**

4.1	Banyaknya Sekolah Dasar (SD) Menurut Desa/Kelurahan di Kecamatan Muntilan, 2019/ <i>Number of Primary Schools By Villages in Muntilan Subdistrict, 2019.....</i>	41
4.2	Banyaknya Madrasah Ibtidaiyah (MI) Menurut Desa/Kelurahan di Kecamatan Muntilan, 2019/ <i>Number of Madrasah Ibtidaiyah (MI) By Villages in Muntilan Subdistrict, 2019 .....</i>	42
4.3	Banyaknya Sekolah Menengah Pertama (SMP) Menurut Desa/Kelurahan di Kecamatan Muntilan, 2019/ <i>Number of Junior High Schools By Villages in Muntilan Subdistrict, 2019 ....</i>	43
4.4	Banyaknya Madrasah Tsanawiyah (MTs) Menurut Desa/Kelurahan di Kecamatan Muntilan, 2019/ <i>Number of Madrasah Tsanawiyah (MTs) By Villages in Muntilan Subdistrict, 2019 .....</i>	44
4.5	Banyaknya Sekolah Menengah Atas (SMA) Menurut Desa/Kelurahan di Kecamatan Muntilan, 2019/ <i>Number of Senior High Schools By Villages in Muntilan Subdistrict, 2019 .....</i>	45
4.6	Banyaknya Madrasah Aliyah (MA) Menurut Desa/Kelurahan di Kecamatan Muntilan, 2019/ <i>Number of Madrasah Aliyah (MA) By Villages in Muntilan Subdistrict, 2019 .....</i>	46
4.7	Banyaknya Sekolah Menengah Kejuruan (SMK) Menurut Desa/Kelurahan di Kecamatan Muntilan, 2019/ <i>Number of Vocational High Schools By Villages in Muntilan Subdistrict, 2019 .....</i>	47

4.8	Banyaknya Akademi/Perguruan Tinggi Menurut Desa/Kelurahan di Kecamatan Muntilan/ <i>Number of Academy/University By Villages in Muntilan Subdistrict, 2019</i> .....	48
4.9	Kemudahan untuk Mencapai Sarana Pendidikan Terdekat Bagi Desa/Kelurahan yang Tidak ada Sarana Pendidikan Menurut Desa/Kelurahan dan Jenjang Pendidikan di Kecamatan Muntilan, 2019/ <i>Ease of Reaching Nearest Education Facilities for Villages With No Education Facilities By Villages and Types of Education Facilities in Muntilan Subdistrict, 2019</i> .....	49
4.10	Jumlah Siswa dan Guru Di Bawah Kementrian Agama Menurut Tingkat Pendidikan di Kecamatan Muntilan, 2019/ <i>Number of Pupils and Teacher Under Religion Ministry by Education Level in Muntilan Subdistrict, 2019</i> .....	51
4.11	Jumlah Siswa dan Guru Menurut Tingkat Pendidikan Negeri di Kecamatan Muntilan, 2019/ <i>Number of Pupils and Teacher by State Education Level in Muntilan Subdistrict, 2019</i> .....	52
4.12	Jumlah Siswa dan Guru Menurut Tingkat Pendidikan Swasta di Kecamatan Muntilan, 2019/ <i>Number of Pupils and Teacher by Education Level in Muntilan Subdistrict, 2019</i> .....	53
4.13	Banyaknya Sarana Kesehatan Menurut Desa/Kelurahan dan Jenis Sarana Kesehatan di Kecamatan Muntilan, 2019/ <i>Number of Health Facility By Villages and Type of Health Facility in Muntilan Subdistrict, 2019</i> .....	54
4.14	Kemudahan Mencapai Sarana Kesehatan Terdekat Bagi Desa/Kelurahan yang Tidak Ada Sarana Kesehatan Menurut Desa/Kelurahan dan Jenis Sarana Kesehatan di Kecamatan Muntilan, 2019/ <i>Ease of Reaching Nearest Health Facilities for Villages With No Health Facilities By Villages and Types of Health Facilities in Muntilan Subdistrict, 2019</i> .....	56
4.15	Banyaknya Warga Penderita Gizi Buruk Menurut Desa/Kelurahan di Kecamatan Muntilan, 2017 dan 2018/ <i>Number of People With Malnutrition By Villages in Muntilan Subdistrict, 2017 and 2018</i> .....	58

4.16	Jumlah Sarana Kesehatan Menurut Desa/Kelurahan di Kecamatan Muntilan 2019/ <i>Number of Health Facilities by Villages in Muntilan Subdistrict, 2019</i> .....	59
4.17	Jumlah Pasangan Usia Subur (PUS) Menurut Kepesertaan KB dan Desa/Kelurahan di Kecamatan Muntilan, 2019 / <i>Number of Eligible Couples by Family Planning Participants and Villages in Muntilan Subdistrict, 2019</i> .....	61
4.18	Jumlah Peserta KB Aktif Menurut Jenis Kontrasepsi dan Desa/Kelurahan di Kecamatan Muntilan, 2019 / <i>Number of Family Planning Participant by Villages in Muntilan Subdistrict, 2019</i> .....	62
4.19	Jumlah Pasangan Usia Subur (PUS) Yang Tidak Ikut Keluarga Berencana (KB) Menurut Desa/Kelurahan di Kecamatan Muntilan, 2019 / <i>Number of Eligible Couples Non-Family Planning Participant by Villages In Muntilan Subdistrict, 2019</i> .....	64
4.20	Banyaknya Kejadian Bencana Alam Menurut Desa/Kelurahan dan Jenis Bencana Alam di Kecamatan Muntilan, 2018/ <i>Number of Natural Disaster By Villages and Type of Natural Disaster in Muntilan Subdistrict, 2018</i> .....	65
4.21	Banyaknya Korban Jiwa Akibat Bencana Alam Menurut Desa/Kelurahan dan Jenis Bencana Alam di Kecamatan Muntilan, 2018/ <i>Number of Victims Due to Natural Disaster By Villages and Type of Natural Disaster in Muntilan Subdistrict, 2018</i> .....	68
4.22	Keberadaan Fasilitas/Upaya Antisipasi/Mitigasi Bencana Alam Menurut Desa/Kelurahan di Kecamatan Muntilan, 2019 / <i>Availability of Natural Disaster Facility/Effort in Anticipation /MitigationBy Villages in Muntilan Subdistrict, 2019</i> .....	71
4.23	Banyaknya Desa/Kelurahan Menurut Penggunaan Tempat Buang Air Besar Sebagian Besar Keluarga di Kecamatan Muntilan, 2014, 2018, dan 2019/ <i>Number of Villages By Toilet Facility Usage of Majority of Families in Muntilan Subdistrict, 2014, 2018, and 2019</i> .....	73

4.24	Banyaknya Embung Desa Menurut Desa/Kelurahan di Kecamatan Muntilan, 2018 dan 2019/ <i>Number of Village Reservoir By Villages in Muntilan Subdistrict, 2018 and 2020</i> .....	74
4.25	Banyaknya Desa/Kelurahan yang Memiliki Kelompok Kegiatan Olahraga Menurut Jenis Olahraga dan Ketersediaan Fasilitas/Lapangan Olahraga di Kecamatan Muntilan, 2019/ <i>Number of Villages Having Sports Activity Groups By Type of Sports and Availability of Sports Facilities/Fields in Muntilan Subdistrict, 2019</i> .....	75
4.26	Jumlah Sarana Tempat Ibadah Menurut Desa/Kelurahan di Kecamatan Muntilan, 2019/ <i>Number of Worship Facilities by Villages in Muntilan Subdistrict, 2019</i> .....	76
4.27	Jumlah Pernikahan Menurut Usia Pengantin Pria di Kecamatan Muntilan 2019/ <i>Number of Marriage Based on Age of Groom in Muntilan Subdistrict, 2019</i> .....	77
4.28	Jumlah Pernikahan Menurut Usia Pengantin Wanita di Kecamatan Muntilan 2019/ <i>Number of Marriage Based on Age of Bride in Muntilan Subdistrict, 2019</i> .....	78
4.29	Kejadian Cerai Menurut Bulan di Kecamatan Muntilan, 2019/ <i>Number of Divorce by Month in Muntilan Subdistrict, 2019</i> .....	79

**PERTANIAN/AGRICULTURE**

5.1	Luas Tanam, Luas Puso dan Luas Panen Tanaman Padi Sawah Menurut Bulan di Kecamatan Muntilan (Ha), 2019/ <i>Planting Area, Damaged Area and Harvest Area of Wetland Paddy by Month in Muntilan Subdistrict (hectar), 2019</i> .....	81
5.2	Luas Tanam, Luas Puso dan Luas Panen Tanaman Jagung Menurut Bulan di Kecamatan Muntilan, 2019 (Ha)/ <i>Planting Area, Damaged Area and Harvest Area of Corn by Month in Muntilan Subdistrict (hectar),2019</i> .....	82
5.3	Luas Tanam, Luas Puso dan Luas Panen Tanaman Kacang Tanah Menurut Bulan di Kecamatan Muntilan, 2019 (Ha)/ <i>Planting Area, Damaged Area and Harvest Area of</i>	

	Halaman <i>page</i>
	<i>Peanuts by Month in Muntilan Subdistrict (hectar), 2019 .....</i> 83
5.4	Luas Tanam, Luas Puso dan Luas Panen Tanaman Ubi Kayu Menurut Bulan di Kecamatan Muntilan, 2019 (Ha)/ <i>Planting Area, Damaged Area and Harvest Area of Cassava by Month in Muntilan Subdistrict (hectar), 2019 .....</i> 84
5.5	Luas Tanam, Luas Puso dan Luas Panen Tanaman Ubi jalar Menurut Bulan di Kecamatan Muntilan (Ha), 2019/ <i>Planting Area, Damaged Area and Harvest Area of Sweet Potato by Month in Muntilan Subdistrict (hectar), 2019.....</i> 85

## **ENERGI/ENERGY**

6.1	Banyaknya Keluarga Menurut Desa/Kelurahan dan Jenis Pengguna Listrik di Kecamatan Muntilan, 2019/ <i>Number of Family by Villages and Type of Electric Consumer in Muntilan Subdistrict, 2019.....</i> 88
6.2	Banyaknya Desa/Kelurahan Menurut Keberadaan Penerangan Jalan Utama Desa/Kelurahan di Kecamatan Muntilan, 2014, 2018, dan 2019/ <i>Number of Villages by Availability of Main Street Illumination in Muntilan Subdistrict, 2014, 2018, and 2019.....</i> 89
6.3	Banyaknya Desa/Kelurahan Menurut Jenis Bahan Bakar untuk Memasak yang Digunakan Oleh Sebagian Besar Keluarga di Kecamatan Muntilan, 2014, 2018, dan 2019/ <i>Number of Villages by Type of Cooking Fuel Used by Majority of Families in Muntilan Subdistrict, 2014, 2018, and 2019.....</i> 90
6.4	Banyaknya Desa/Kelurahan Menurut Sumber Air Minum Sebagian Besar Keluarga di Kecamatan Muntilan, 2014, 2018, dan 2019/ <i>Number of Villages By Type of Drinking Water of Majority of The Families in Muntilan Subdistrict, 2014, 2018, and 2019.....</i> 91

## **PERDAGANGAN,HOTEL,TRANSPORTASI, KOMUNIKASI, DAN KEUANGAN/COMMERCE,HOTELS,TRANSPORTASION,COMMUNICATIONS AND FINANCE**

- 7.1 Banyaknya Sarana dan Prasarana Ekonomi Menurut

	Desa/Kelurahan dan Jenisnya di Kecamatan Muntilan, 2019/ <i>Number of Economics Infrastructure Development By Villages and Type of Economics Infrastructure Development in Muntilan Subdistrict, 2019</i> .....	92
7.2	Sarana Transportasi Antar Desa/Kelurahan Menurut Desa/Kelurahan di Kecamatan Muntilan, 2019/ <i>Inter-Villages Transportation Facilities By Villages in Muntilan Subdistrict, 2019</i> .....	95
7.3	Kondisi Jalan Darat Antar Desa/Kelurahan Menurut Desa/Kelurahan di Kecamatan Muntilan, 2019/ <i>Condition of Inter-Villages Land Roads By Villages in Muntilan Subdistrict, 2019</i> .....	96
7.4	Keberadaan Kantor Pos/Pos Pembantu/Rumah Pos dan Perusahaan/Agen jasa Ekspedisi Swasta Menurut Desa/Kelurahan di Kecamatan Muntilan, 2019/ <i>Existence of Post Offices/Subsidiaryof Post Office/Postal House and Private Expedition Service Company By Villages in Muntilan Subsdistrict, 2019</i> .....	97
7.5	Jumlah Menara dan Operator Layanan Komunikasi Telepon Seluler Serta Kondisi Sinyal Telepon Seluler Menurut Desa/Kelurahan di Kecamatan Muntilan, 2019/ <i>Number of Towers and Cellular Communication Service Operators and Cellular Phone Signal Conditions by Villages in Muntilan Subdistrict, 2019</i> .....	98
7.6	Banyaknya Sarana Lembaga Keuangan Yang Beroperasi Menurut Desa/Kelurahan dan Jenisnya di Kecamatan Muntilan, 2019/ <i>Number of Operated Financial Institutions Facility By Villages and Its Type in Muntilan Subdistrict, 2019</i> .....	99
7.7	Banyaknya Koperasi yang Masih Aktif Menurut Desa/Kelurahan dan Jenis Koperasi di Kecamatan Muntilan, 2019/ <i>Number of Active Cooperative By Villages and Type of Cooperative in Muntilan Subdistrict, 2019</i> .....	100

**DAFTAR GAMBAR**

**LIST OF FIGURES**

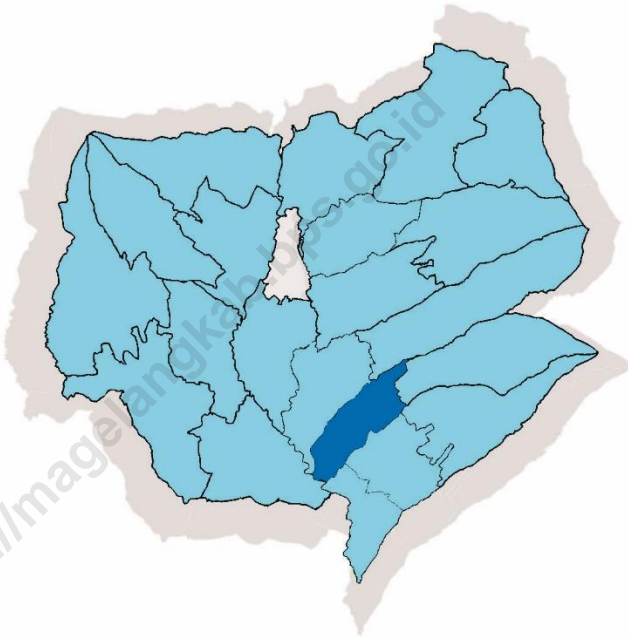
	Halaman <i>page</i>
1	Jarak Kantor Kecamatan ke Desa/Kelurahan di Kecamatan Muntilan (Km), 2019/ <i>Distance from Subdistrict Office to Villages in Muntilan Subdistrict (km) 2019</i> ..... 2
2	Jumlah Dusun/Lingkungan, Rukun Warga (RW), dan Rukun Tetangga (RT) di Kecamatan Muntilan, 2019/ <i>Number of Orchards, Community Areas, and Neighborhood Areas in Muntilan Subdistrict, 2019</i> ..... 10
3	Piramida Penduduk Kecamatan Muntilan Menurut Kelompok Umur, 2019/ <i>The Population Pyramid of Muntilan Subdistrict By Age Group, 2019</i> ..... 16
4	Jumlah Fasilitas Pendidikan di Kecamatan Muntilan 2019/ <i>Number of Education Facilities in Muntilan Subdistrict, 2019</i> ..... 39
5	Persentase Peserta KB Aktif Menurut Jenis Kontrasepsi di Kecamatan Muntilan 2019/ <i>Percentage of Family Planning Participant by Kind in Muntilan Subdistrict, 2019</i> ..... 40








## *bab 1*

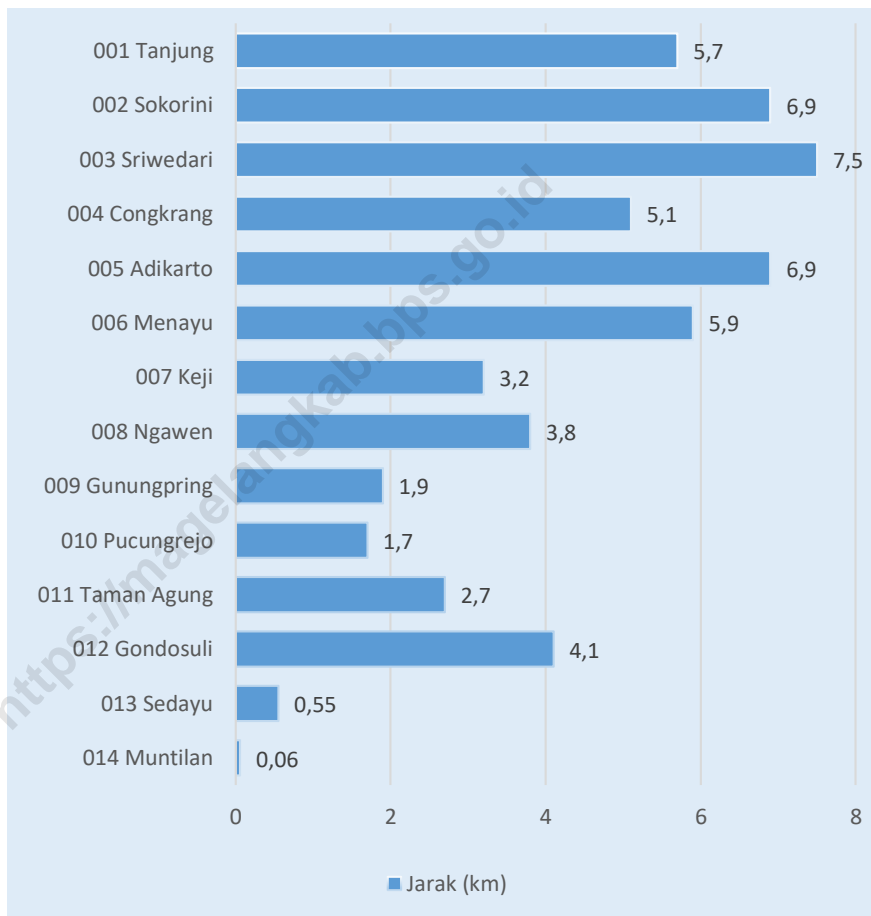


Luas Wilayah Kecamatan Muntihan

**28,61** km<sup>2</sup>



**Gambar 1** Jarak Kantor Kecamatan ke Desa/Kelurahan di Kecamatan Muntilan (Km), 2019  
**Figure** *Distance from Subdistrict Office to Villages in Muntilan Subdistrict (km) 2019*



**Tabel 1.1** Luas Desa/Kelurahan dan Persentase Luas Desa/Kelurahan di Kecamatan Muntilan (km<sup>2</sup>) 2019  
**Table** *Total Area and Percentage of Villages in Muntilan Subdistrict, 2019*

Desa/Kelurahan <i>Villages</i>	Luas Wilayah (km <sup>2</sup> ) <i>Total Area (square.km)</i>	Persentase <i>Percentage</i>
	(2)	(3)
001 Tanjung	1,13	3,95
002 Sokorini	2,35	8,21
003 Sriwedari	2,14	7,46
004 Congkrang	1,33	4,63
005 Adikarto	1,46	5,10
006 Menayu	1,26	4,41
007 Keji	2,71	9,46
008 Ngawen	2,03	7,09
009 Gunungpring	2,20	7,69
010 Pucungrejo	1,46	5,09
011 Taman Agung	3,07	10,72
012 Gondosuli	3,23	11,29
013 Sedayu	2,23	7,79
014 Muntilan	2,04	7,12
<b>Jumlah</b>	<b>28,61</b>	<b>100,00</b>

Sumber: Badan Pusat Statistik Kabupaten Magelang

Source: BPS - Statistics of Magelang Regency

**Tabel 1.2** Titik Koordinat dan Ketinggian dari Permukaan Laut Kantor  
**Table** *Coordinate Point and DPL of Villages Office in Muntilan Subdistrict, 2019*

Desa/Kelurahan <i>Villages</i>	Titik Koordinat / <i>Coordinate Point</i>		Ketinggian / <i>Sea Level Height</i>
	Lintang Selatan/ <i>South</i> <i>Latitude</i>	Bujur Timur/ <i>East Longitude</i>	
(1)	(2)	(3)	(4)
001 Tanjung	7,6158	110,2458	258
002 Sokorini	7,6169	110,2498	254
003 Sriwedari	7,6192	110,2548	255
004 Congkrang	7,6066	110,2547	286
005 Adikarto	7,6130	110,2436	255
006 Menayu	7,5958	110,2501	275
007 Keji	7,5949	110,2674	309
008 Ngawen	7,6044	110,2719	316
009 Gunungpring	7,5916	110,2778	347
010 Pucungrejo	7,5863	110,2776	320
011 Taman Agung	7,5769	110,2752	358
012 Gondosuli	7,5582	110,2993	453
013 Sedayu	7,5805	110,2869	385
014 Muntilan	7,5831	110,2903	369

Sumber: Badan Pusat Statistik Kabupaten Magelang

*Source: BPS - Statistics of Magelang Regency*

**Tabel 1.3** Jarak Kantor Kecamatan dan kantor Bupati ke Desa/Kelurahan di Kecamatan Muntilan (Km), 2019  
**Table** *Distance from Subdistrict Office and Regency Office to Villages in Muntilan Subdistrict (km) 2019*

Desa/Kelurahan <i>Villages</i>	Jarak ke Kantor Kecamatan/ <i>Distance to Subdistrict office (km)</i>	Jarak ke Kantor Bupati/ <i>Distance to Regency Office (km)</i>
(1)	(2)	(3)
001 Tanjung	5,7	4,4
002 Sokorini	6,9	4,7
003 Sriwedari	7,5	5,4
004 Congkrang	5,1	5,7
005 Adikarto	6,9	3,9
006 Menayu	5,9	5,9
007 Keji	3,2	7,5
008 Ngawen	3,8	7,9
009 Gunungpring	1,9	9,1
010 Pucungrejo	1,7	9,0
011 Taman Agung	2,7	9,1
012 Gondosuli	4,1	14,1
013 Sedayu	0,55	10,8
014 Muntilan	0,06	10,5

Sumber: Badan Pusat Statistik Kabupaten Magelang  
*Source: BPS - Statistics of Magelang Regency*

**Tabel 1.4** Topografi Desa/Kelurahan di Kecamatan Muntilan, 2019  
**Table 1.4** *Topography of Villages in Muntilan Subdistrict, 2019*

Desa/Kelurahan <i>Villages</i>	Puncak/ Lereng	Lembah	Dataran
(1)	(2)	(3)	(4)
001 Tanjung	-	-	v
002 Sokorini	-	-	v
003 Sriwedari	-	-	v
004 Congkrang	-	-	v
005 Adikarto	-	-	v
006 Menayu	-	-	v
007 Keji	-	-	v
008 Ngawen	-	-	v
009 Gunungpring	-	-	v
010 Pucungrejo	-	-	v
011 Taman Agung	-	-	v
012 Gondosuli	-	-	v
013 Sedayu	-	-	v
014 Muntilan	-	-	v

Sumber: Badan Pusat Statistik Kabupaten Magelang

Source: *BPS - Statistics of Magelang Regency*

**Tabel 1.5 Lokasi Desa Terhadap Hutan di Kecamatan Muntilan, 2019**  
**Table 1.5 Location of Villages Against Forest Areas in Muntilan Subdistrict, 2019**

<b>Desa/Kelurahan Villages</b>	<b>Di Dalam Kawasan Hutan / Inside the Forest Area</b>	<b>Tepi/Sekitar Kawasan Hutan / Edge of Forest Area</b>	<b>Di Luar Kawasan Hutan / outside of Forest Area</b>
(1)	(2)	(3)	(4)
001 Tanjung	-	-	√
002 Sokorini	-	-	√
003 Sriwedari	-	-	√
004 Congkrang	-	-	√
005 Adikarto	-	-	√
006 Menayu	-	-	√
007 Keji	-	-	√
008 Ngawen	-	-	√
009 Gunungpring	-	-	√
010 Pucungrejo	-	-	√
011 Taman Agung	-	-	√
012 Gondosuli	-	-	√
013 Sedayu	-	-	√
014 Muntilan	-	-	√

Sumber: Badan Pusat Statistik Kabupaten Magelang

Source: BPS - Statistics of Magelang Regency



**Tabel 1.6** Jumlah Curah Hujan dan Hari Hujan Menurut Bulan di Kecamatan Muntilan, 2019  
**Table 1.6** *Amount of Precipitation and Number of Rainy Days by Month in Muntilan Subdistrict, 2019*

Bulan / Month	Hari Hujan / Rainy Days	Curah Hujan / Amount of Precipitation
(1)	(2)	(3)
Januari / January	22	2 990
Februari/ February	21	425
Maret / March	24	543
April / April	13	287
Mei / May	2	14
Juni / June	-	-
Juli / July	-	-
Agustus / August	-	-
September / September	-	-
Oktober / October	-	-
November / November	7	23
Desember / December	19	347

Sumber: Dinas Pekerjaan Umum dan ESDM UPT Wilayah Muntilan

Source: Public Work Service and Energy and Mineral Resources, Branch of Muntilan Subdistrict

# PEMERINTAHAN

## Government



### Jumlah Dusun/Lingkungan, RW dan RT

*Number of Orchards, Community Areas. and Neighborhood*



128

Dusun/Lingkungan



191

RW



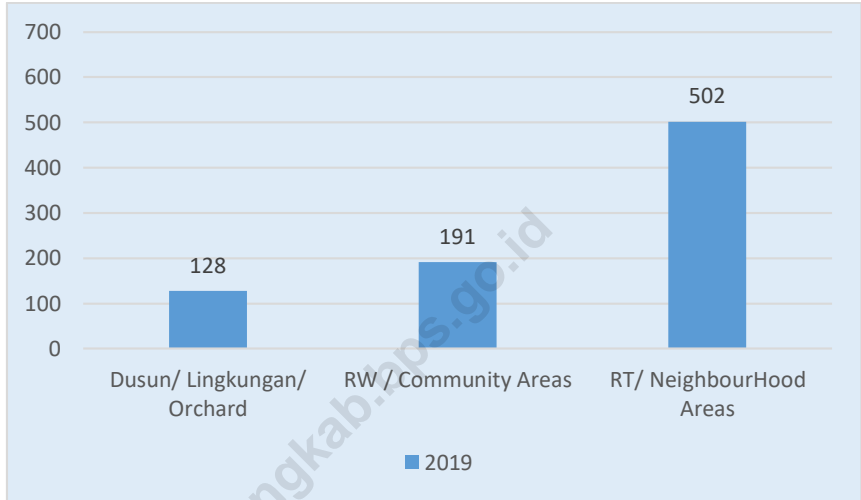
502

RT



Gambar 2  
Figure

Jumlah Dusun/Lingkungan, Rukun Warga (RW), dan Rukun Tetangga (RT) di Kecamatan Muntilan, 2019  
Number of Orchards, Community Areas, and Neighborhood Areas in Muntilan Subdistrict, 2019



Jumlah Dusun/Lingkungan, Rukun Warga (RW), dan Rukun Tetangga (RT) Menurut Desa/Kelurahan di Kecamatan

Tabel 2.1 Muntilan, 2019

*Table Number of Orchards, Community Areas, and Neighborhood Areas by Villages in Muntilan Subdistrict, 2019*

Desa/Kelurahan <i>Villages</i>	Dusun/ Lingkungan / <i>Orchard</i>	RW / <i>Community</i> Areas	RT / <i>Neighborhood</i> Areas
(1)	(2)	(3)	(4)
001 Tanjung	5	4	12
002 Sokorini	9	19	37
003 Sriwedari	9	13	28
004 Congkrang	6	9	19
005 Adikarto	7	10	21
006 Menayu	4	4	11
007 Keji	14	25	50
008 Ngawen	10	11	30
009 Gunungpring	11	26	67
010 Pucungrejo	11	15	39
011 Taman Agung	13	19	63
012 Gondosuli	7	7	23
013 Sedayu	9	17	54
014 Muntilan	13	12	48
<b>Jumlah/Total</b>	<b>128</b>	<b>191</b>	<b>502</b>

Sumber: Badan Pusat Statistik Kabupaten Magelang

Source: BPS-Statistics of Magelang Regency

## Pembagian Desa/Kelurahan Menurut Klasifikasi di Kecamatan

Tabel 2.2 Muntilan, 2019

Table Classification Status of Villages in Muntilan Subdistrict, 2019

Desa/Kelurahan Villages (1)	Status / Status	
	Perkotaan / Urban (2)	Perdesaan/Rural (3)
001 Tanjung	√	-
002 Sokorini	-	√
003 Sriwedari	-	√
004 Congkrang	-	√
005 Adikarto	-	√
006 Menayu	-	√
007 Keji	√	-
008 Ngawen	-	√
009 Gunungpring	√	-
010 Pucungrejo	√	-
011 Taman Agung	√	-
012 Gondosuli	-	√
013 Sedayu	√	-
014 Muntilan	√	-

Sumber: Badan Pusat Statistik Kabupaten Magelang

Source: BPS - Statistics of Magelang Regency

## Jumlah Aparat Pemerintahan Desa/Kelurahan di Kecamatan

Tabel 2.3 Muntilan, 2019

Table Number of Villages Officials in Muntilan Subdistrict, 2019

Desa/Kelurahan Villages	Kades/ Lurah/ Headman	Sekdes/ Seklur/ Secretary	Kaur / Kasie/ Head Section	Pelaksana Kewilayah an ( Kadus, Ketua RT dan Ketua RW)	Jumlah / Total
(1)	(2)	(3)	(4)	(5)	(6)
001 Tanjung	1	1	5	4	6
002 Sokorini	1	1	6	6	8
003 Sriwedari	1	1	5	6	8
004 Congkrang	1	1	6	4	6
005 Adikarto	1	1	5	4	6
006 Menayu	1	1	6	4	6
007 Keji	1	1	5	6	8
008 Ngawen	1	1	4	6	8
009 Gunungpring	1	1	6	7	9
010 Pucungrejo	1	1	5	10	12
011 Taman Agung	1	1	6	8	10
012 Gondosuli	1	1	5	6	8
013 Sedayu	1	1	6	8	10
014 Muntilan	1	1	3	4	6
<b>Jumlah/ Total</b>	<b>14</b>	<b>14</b>	<b>73</b>	<b>83</b>	<b>111</b>

Sumber: Desa/Kelurahan di Kecamatan Muntilan

Source: Villages Office of Muntilan Subdistrict

**Tabel 2.4** Nama Kepala Desa/Lurah dan Sekretaris Desa/Lurah di Kecamatan Muntilan, 2020  
**Table 2.4** *Names of Villages Master and The Secretary in Muntilan Subdistrict, 2020*

Desa/Kelurahan <i>Villages</i>	Nama Kepala Desa / <i>Names of Villages Master</i>	Nama Sekretaris Desa/Lurah <i>/ Names of Secretary of Villages</i>
(1)	(2)	(3)
001 Tanjung	Puji Iswanti	Totok Ambar Rosyidin S.
002 Sokorini	Muhammad Azis Efendi	-
003 Sriwedari	Edi Nugroho	Danang Susilo
004 Congkrang	Muh Kastoni	Muh Azim Takdim
005 Adikarto	Abdullah Umar	Muhamad Mansur
006 Menayu	Arwanto	Sutoto, S.Pd
007 Keji	Siti Rahayuningsih	Supriyono
008 Ngawen	Daru Apsari Ratnawati	Agus Heri
009 Gunungpring	Ilham Abadi	Lilik Sarjono
010 Pucungrejo	Mukh Ma'ruf, ST	Yulianto
011 Taman Agung	Imam Sampurna	Sutikno
012 Gondosuli	Bambang Haryanto	Purwoko Edy Sucahyono, SE
013 Sedayu	Ir. Riyadi Suhirmanto	M. Zaenal
014 Muntilan	Sularko, SH	Johan Untung

Sumber: Desa/Kelurahan di Kecamatan Muntilan

Source: *Villages Office of Muntilan Subdistrict*

**KEADAAN  
PENDUDUK**

**2019**

Jumlah Penduduk :

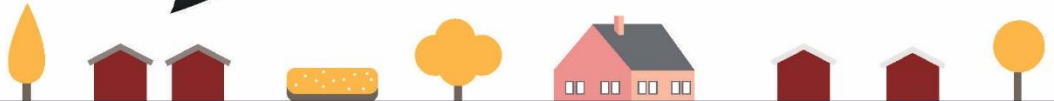
**79.348** Jiwa

Kepadatan Penduduk:

**2.773** Jiwa/km<sup>2</sup>

Rasio Jenis Kelamin

**100**





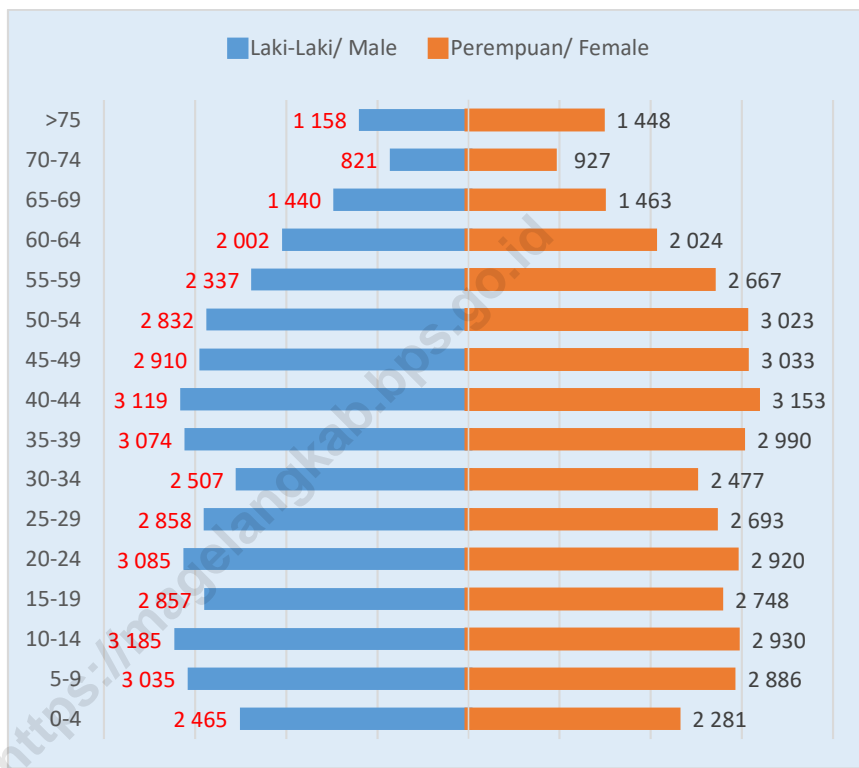
## KEPENDUDUKAN DAN KETENAGAKERJAAN

### Population And Employment

Piramida Penduduk Kecamatan Muntilan Menurut Kelompok Umur, 2019

Gambar 3  
Figure

*The Population Pyramid of Muntilan Subdistrict By Age Group, 2019*



## KEPENDUDUKAN DAN KETENAGAKERJAAN

### *Population And Employment*

**Tabel 3.1** Jumlah Penduduk dan Rasio Jenis Kelamin Menurut Desa/Kelurahan di Kecamatan Muntilan, 2019  
**Table 3.1** *Number of Population and Sex Ratio By Village in Muntilan Subdistrict, 2019*

Desa/Kelurahan <i>Village</i>	Jumlah Penduduk			Rasio Jenis Kelamin <i>Sex Ratio</i>
	Laki-Laki <i>Male</i>	Perempuan <i>Female</i>	Jumlah <i>Total</i>	
(1)	(2)	(3)	(4)	(5)
001 Tanjung	1 062	1 032	2 094	102,91
002 Sokorini	2 477	2 455	4 932	100,90
003 Sriwedari	1 821	1 779	3 600	102,36
004 Congkrang	1 604	1 580	3 184	101,52
005 Adikarto	1 690	1 686	3 376	100,24
006 Menayu	1 474	1 445	2 919	102,01
007 Keji	3 239	3 166	6 405	102,31
008 Ngawen	1 872	1 942	3 814	96,40
009 Gunungpring	5 623	5 539	11 162	101,52
010 Pucungrejo	4 214	4 310	8 524	97,77
011 Taman Agung	5 344	5 376	10 720	99,40
012 Gondosuli	2 073	2 040	4 113	101,62
013 Sedayu	4 303	4 273	8 576	100,70
014 Muntilan	2 889	3 040	5 929	95,03
<b>Jumlah/Total</b>	<b>39 685</b>	<b>39 663</b>	<b>79 348</b>	<b>100,06</b>

Sumber: Dinas Kependudukan dan Catatan Sipil Kabupaten Magelang

Source: *Demography and Certificate Service of Magelang Regency*

## KEPENDUDUKAN DAN KETENAGAKERJAAN

### *Population And Employment*

#### Kepadatan Penduduk Menurut Desa/Kelurahan di Kecamatan

**Tabel 3.2** Muntilan, 2019

**Table** *Population Density by Village in Muntilan Subdistrict, 2019*

Desa/Kelurahan <i>Village</i>	Luas Wilayah (km <sup>2</sup> ) <i>Total Area (km<sup>2</sup>)</i>	Jumlah Penduduk <i>Population</i>	Kepadatan Penduduk <i>Population Density</i>
(1)	(2)	(3)	(4)
001 Tanjung	1,13	2 094	1 854,7
002 Sokorini	2,35	4 932	2 098,7
003 Sriwedari	2,14	3 600	1 686,2
004 Congkrang	1,33	3 184	2 403,0
005 Adikarto	1,46	3 376	2 313,9
006 Menayu	1,26	2 919	2 314,8
007 Keji	2,71	6 405	2 366,1
008 Ngawen	2,03	3 814	1 880,2
009 Gunungpring	2,20	11 162	5 071,3
010 Pucungrejo	1,46	8 524	5 854,4
011 Taman Agung	3,07	10 720	3 494,1
012 Gondosuli	3,23	4 113	1 273,1
013 Sedayu	2,23	8 576	3 849,2
014 Muntilan	2,04	5 929	2 912,1
<b>Jumlah / Total</b>	<b>28,61</b>	<b>79 348</b>	<b>2 773,0</b>

Sumber: BPS Kabupaten Magelang dan Dinas Kependudukan dan Catatan Sipil Kabupaten Magelang

*Source: BPS - Statistics of Magelang Regency and Demography and Certificate Service of Magelang Regency*

## KEPENDUDUKAN DAN KETENAGAKERJAAN

### *Population And Employment*

**Tabel 3.3** Rata-Rata Penduduk Setiap Keluarga Menurut Desa/Kelurahan di Kecamatan Muntilan, 2019  
**Table 3.3** *Average Person of Each Family by Village in Muntilan Subdistrict, 2019*

Desa/Kelurahan <i>Village</i>	Penduduk <i>Population</i>	Keluarga <i>Family</i>	Rata-Rata Penduduk Setiap Keluarga <i>Average Person in Family</i>
(1)	(2)	(3)	(4)
001 Tanjung	2 094	698	3
002 Sokorini	4 932	1 607	3
003 Sriwedari	3 600	1 157	3
004 Congkrang	3 184	1 004	3
005 Adikarto	3 376	1 081	3
006 Menayu	2 919	918	3
007 Keji	6 405	2 066	3
008 Ngawen	3 814	1 265	3
009 Gunungpring	11 162	3 626	3
010 Pucungrejo	8 524	2 841	3
011 Taman Agung	10 720	3 420	3
012 Gondosuli	4 113	1 313	3
013 Sedayu	8 576	2 719	3
014 Muntilan	5 929	1 992	3
<b>Jumlah / Total</b>	<b>72 322</b>	<b>25 707</b>	<b>3</b>

Sumber: Dinas Kependudukan dan Catatan Sipil Kabupaten Magelang  
*Source: Demography and Certificate Service of Magelang Regency*

**KEPENDUDUKAN DAN KETENAGAKERJAAN***Population And Employment*

**Tabel 3.4** Jumlah Penduduk Menurut Kelompok Umur dan Jenis Kelamin di Kecamatan Muntilan, 2019  
**Table 3.4** *Number of Population by Age Group and Sex in Muntilan Subdistrict, 2019*

<b>Desa/Kelurahan</b> <i>Village</i>	<b>Laki-laki</b> <i>Male</i>	<b>Perempuan</b> <i>Female</i>	<b>Jumlah</b> <i>Total</i>
(1)	(2)	(3)	(4)
--4	2 465	2 281	4 746
5-9	3 035	2 886	5 921
10-14	3 185	2 930	6 115
15-19	2 857	2 748	5 605
20-24	3 085	2 920	6 005
25-29	2 858	2 693	5 551
30-34	2 507	2 477	4 984
35-39	3 074	2 990	6 064
40-44	3 119	3 153	6 272
45-49	2 910	3 033	5 943
50-54	2 832	3 023	5 855
55-59	2 337	2 667	5 004
60-64	2 002	2 024	4 026
65-69	1 440	1 463	2 903
70-74	821	927	1 748
>75	1 158	1 448	2 606
<b>Jumlah/Total</b>	<b>39 685</b>	<b>39 663</b>	<b>79 348</b>

Sumber: Dinas Kependudukan dan Catatan Sipil Kabupaten Magelang

Source: *Demography and Certificate Service of Magelang Regency*

## KEPENDUDUKAN DAN KETENAGAKERJAAN

### *Population And Employment*

**Tabel 3.5** Jumlah Penduduk Menurut Desa/Kelurahan, Kelompok Umur dan Jenis Kelamin di Kecamatan Muntilan, 2019  
**Table 3.5** *Number of Population by Village, Age Group, and Sex in Muntilan Subdistrict, 2019*

Desa/Kelurahan <i>Village</i>	--4 Tahun/Years			5-9 Tahun/Years		
	Laki-laki	Perempu an	Jumlah	Laki-laki	Perempua n	Jumlah
	<i>Male</i>	<i>Female</i>	<i>Total</i>	<i>Male</i>	<i>Female</i>	<i>Total</i>
(1)	(2)	(3)	(4)	(5)	(6)	(7)
001 Tanjung	64	66	130	74	73	147
002 Sokorini	141	150	291	221	176	397
003 Sriwedari	131	99	230	137	133	270
004 Congkrang	104	97	201	119	98	217
005 Adikarto	114	98	212	156	133	289
006 Menayu	88	91	179	120	121	241
007 Keji	207	175	382	249	242	491
008 Ngawen	102	110	212	133	157	290
009 Gunungpring	347	343	690	443	389	832
010 Pucungrejo	253	238	491	314	297	611
011 Taman Agung	350	284	634	376	374	750
012 Gondosuli	140	123	263	179	172	351
013 Sedayu	276	252	528	356	334	690
014 Muntilan	148	155	303	158	187	345
<b>Jumlah / Total</b>	<b>2 465</b>	<b>2 281</b>	<b>4 746</b>	<b>3 035</b>	<b>2 886</b>	<b>5 921</b>

**KEPENDUDUKAN DAN KETENAGAKERJAAN**

*Population And Employment*

**Lanjutan Tabel/Continued Table 3.5**

Desa/Kelurahan <i>Village</i>	10-14 Tahun/Years			15-19 Tahun/Years		
	Laki-laki	Perempuan	Jumlah	Laki-laki	Perempuan	Jumlah
	<i>Male</i>	<i>Female</i>	<i>Total</i>	<i>Male</i>	<i>Female</i>	<i>Total</i>
(1)	(8)	(9)	(10)	(11)	(12)	(13)
001 Tanjung	72	66	138	63	64	127
002 Sokorini	210	197	407	151	167	318
003 Sriwedari	164	125	289	147	123	270
004 Congkrang	140	127	267	108	116	224
005 Adikarto	129	144	273	121	113	234
006 Menayu	99	105	204	113	99	212
007 Keji	251	221	472	232	247	479
008 Ngawen	144	135	279	138	123	261
009 Gunungpring	466	420	886	426	393	819
010 Pucungrejo	362	307	669	306	263	569
011 Taman Agung	438	423	861	387	395	782
012 Gondosuli	163	163	326	125	137	262
013 Sedayu	327	307	634	313	297	610
014 Muntilan	220	190	410	227	211	438
<b>Jumlah / Total</b>	<b>3 185</b>	<b>2 930</b>	<b>6 115</b>	<b>2 857</b>	<b>2 748</b>	<b>5 605</b>

**KEPENDUDUKAN DAN KETENAGAKERJAAN**

*Population And Employment*

**Lanjutan Tabel/Continued Table 3.5**

Desa/Kelurahan <i>Village</i>	20-24 Tahun/Years			25-29 Tahun/Years		
	Laki-laki	Perempuan	Jumlah	Laki-laki	Perempuan	Jumlah
	<i>Male</i>	<i>Female</i>	<i>Total</i>	<i>Male</i>	<i>Female</i>	<i>Total</i>
(1)	(14)	(15)	(16)	(17)	(18)	(19)
001 Tanjung	100	75	175	81	72	153
002 Sokorini	181	182	363	165	148	313
003 Sriwedari	130	119	249	126	125	251
004 Congkrang	141	115	256	111	96	207
005 Adikarto	129	141	270	103	118	221
006 Menayu	124	91	215	98	97	195
007 Keji	236	217	453	239	227	466
008 Ngawen	141	130	271	126	116	242
009 Gunungpring	456	456	912	391	409	800
010 Pucungrejo	304	316	620	318	285	603
011 Taman Agung	416	411	827	418	371	789
012 Gondosuli	137	119	256	139	120	259
013 Sedayu	345	312	657	308	322	630
014 Muntilan	245	236	481	235	187	422
<b>Jumlah / Total</b>	<b>3 085</b>	<b>2 920</b>	<b>6 005</b>	<b>2 858</b>	<b>2 693</b>	<b>5 551</b>



**KEPENDUDUKAN DAN KETENAGAKERJAAN**

*Population And Employment*

**Lanjutan Tabel/Continued Table 3.5**

Desa/Kelurahan <i>Village</i>	30-34 Tahun/Years			35-39 Tahun/Years		
	Laki-laki	Perem puan	Jum lah	Laki-laki	Perem puan	Jum lah
	<i>Male</i>	<i>Female</i>	<i>Total</i>	<i>Male</i>	<i>Female</i>	<i>Total</i>
(1)	(20)	(21)	(22)	(23)	(24)	(25)
001 Tanjung	72	56	128	85	78	163
002 Sokorini	145	165	310	190	202	392
003 Sriwedari	115	116	231	137	143	280
004 Congkrang	86	87	173	116	127	243
005 Adikarto	108	99	207	136	118	254
006 Menayu	89	95	184	133	130	263
007 Keji	207	204	411	254	219	473
008 Ngawen	102	105	207	138	146	284
009 Gunungpring	384	345	729	450	426	876
010 Pucungrejo	269	258	527	319	315	634
011 Taman Agung	334	312	646	382	373	755
012 Gondosuli	122	151	273	174	191	365
013 Sedayu	295	291	586	352	334	686
014 Muntilan	179	193	372	208	188	396
<b>Jumlah / Total</b>	<b>2 507</b>	<b>2 477</b>	<b>4 984</b>	<b>3 074</b>	<b>2 990</b>	<b>6 064</b>

**KEPENDUDUKAN DAN KETENAGAKERJAAN**

*Population And Employment*

**Lanjutan Tabel/Continued Table 3.5**

Desa/Kelurahan <i>Village</i>	40-44 Tahun/Years			45-49 Tahun/Years		
	Laki-laki	Perem puan	Jum lah	Laki-laki	Perem puan	Jum lah
	<i>Male</i>	<i>Female</i>	<i>Total</i>	<i>Male</i>	<i>Female</i>	<i>Total</i>
(1)	(26)	(27)	(28)	(29)	(30)	(31)
001 Tanjung	68	85	153	71	87	158
002 Sokorini	194	194	388	204	189	393
003 Sriwedari	115	128	243	130	139	269
004 Congkrang	126	141	267	125	116	241
005 Adikarto	150	147	297	127	125	252
006 Menayu	112	114	226	112	117	229
007 Keji	248	253	501	213	233	446
008 Ngawen	165	149	314	149	143	292
009 Gunungpring	438	446	884	395	395	790
010 Pucungrejo	350	359	709	316	324	640
011 Taman Agung	419	426	845	396	477	873
012 Gondosuli	181	152	333	150	142	292
013 Sedayu	347	342	689	316	311	627
014 Muntilan	206	217	423	206	235	441
<b>Jumlah / Total</b>	<b>3 119</b>	<b>3 153</b>	<b>6 272</b>	<b>2 910</b>	<b>3 033</b>	<b>5 943</b>

**KEPENDUDUKAN DAN KETENAGAKERJAAN**

*Population And Employment*

**Lanjutan Tabel/Continued Table 3.5**

Desa/Kelurahan <i>Village</i>	50-54 Tahun/Years			55-59 Tahun/Years		
	Laki-laki	Perem puan	Jum lah	Laki-laki	Perem puan	Jum lah
	<i>Male</i>	<i>Female</i>	<i>Total</i>	<i>Male</i>	<i>Female</i>	<i>Total</i>
(1)	(32)	(33)	(34)	(35)	(36)	(37)
001 Tanjung	82	83	165	77	76	153
002 Sokorini	188	182	370	145	149	294
003 Sriwedari	132	137	269	99	122	221
004 Congkrang	119	121	240	86	98	184
005 Adikarto	97	117	214	90	94	184
006 Menayu	96	93	189	72	90	162
007 Keji	212	263	475	218	215	433
008 Ngawen	139	150	289	96	126	222
009 Gunungpring	409	431	840	324	334	658
010 Pucungrejo	290	322	612	232	324	556
011 Taman Agung	417	418	835	343	401	744
012 Gondosuli	139	131	270	127	129	256
013 Sedayu	276	323	599	239	273	512
014 Muntilan	236	252	488	189	236	425
<b>Jumlah / Total</b>	<b>2 832</b>	<b>3 023</b>	<b>5 855</b>	<b>2 337</b>	<b>2 667</b>	<b>5 004</b>

## KEPENDUDUKAN DAN KETENAGAKERJAAN

### *Population And Employment*

**Lanjutan Tabel/Continued Table 3.5**

<b>Desa/Kelurahan Village</b>	<b>60-64 Tahun/Years</b>			<b>65-69 Tahun/Years</b>		
	<b>Laki-laki</b>	<b>Perempuan</b>	<b>Jumlah</b>	<b>Laki-laki</b>	<b>Perempuan</b>	<b>Jumlah</b>
	<b>Male</b>	<b>Female</b>	<b>Total</b>	<b>Male</b>	<b>Female</b>	<b>Total</b>
(1)	(38)	(39)	(40)	(41)	(42)	(43)
001 Tanjung	53	53	106	53	42	95
002 Sokorini	122	97	219	80	91	171
003 Sriwedari	97	83	180	67	68	135
004 Congkrang	78	86	164	53	59	112
005 Adikarto	85	97	182	59	52	111
006 Menayu	82	72	154	59	46	105
007 Keji	169	148	317	122	123	245
008 Ngawen	99	119	218	73	85	158
009 Gunungpring	246	284	530	192	188	380
010 Pucungrejo	235	271	506	165	161	326
011 Taman Agung	254	241	495	175	180	355
012 Gondosuli	99	89	188	65	84	149
013 Sedayu	215	204	419	164	139	303
014 Muntilan	168	180	348	113	145	258
<b>Jumlah / Total</b>	<b>2 002</b>	<b>2 024</b>	<b>4 026</b>	<b>1 440</b>	<b>1 463</b>	<b>2 903</b>

## KEPENDUDUKAN DAN KETENAGAKERJAAN

### *Population And Employment*

Lanjutan Tabel/*Continued Table 3.5*

Desa/Kelurahan <i>Village</i>	70-74 Tahun/ <i>Years</i>			75+ Tahun/ <i>Years</i>		
	Laki-laki	Perempuan	Jumlah	Laki-laki	Perempuan	Jumlah
	<i>Male</i>	<i>Female</i>	<i>Total</i>	<i>Male</i>	<i>Female</i>	<i>Total</i>
(1)	(44)	(45)	(46)	(47)	(48)	(49)
001 Tanjung	21	27	48	26	29	55
002 Sokorini	55	68	123	85	98	183
003 Sriwedari	36	39	75	58	80	138
004 Congkrang	37	42	79	55	54	109
005 Adikarto	35	47	82	51	43	94
006 Menayu	35	32	67	42	52	94
007 Keji	74	74	148	108	105	213
008 Ngawen	43	53	96	84	95	179
009 Gunungpring	121	109	230	135	171	306
010 Pucungrejo	82	96	178	99	174	273
011 Taman Agung	96	125	221	143	165	308
012 Gondosuli	43	51	94	90	86	176
013 Sedayu	77	88	165	97	144	241
014 Muntilan	66	76	142	85	152	237
<b>Jumlah / Total</b>	<b>821</b>	<b>927</b>	<b>1 748</b>	<b>1 158</b>	<b>1 448</b>	<b>2 606</b>

Sumber: Dinas Kependudukan dan Catatan Sipil Kabupaten Magelang

Source: *Demography and Certificate Service of Magelang Regency*

## KEPENDUDUKAN DAN KETENAGAKERJAAN

### *Population And Employment*

**Tabel 3.6** Jumlah Penduduk Menurut Desa/Kelurahan dan Pendidikan Akhir di Kecamatan Muntilan, 2019  
**Table 3.6** *Number of Population by Village and Final Education in Muntilan Subdistrict, 2019*

Desa/Kelurahan <i>Village</i>	Tidak/Belum Sekolah <i>Not/Not Yet in School</i>	Belum Tamat SD/ sederajat <i>Not Yet Graduated from Elementary School</i>	Tamat SD/ sederajat <i>Elementary School</i>
(1)	(2)	(3)	(4)
001 Tanjung	318	199	603
002 Sokorini	809	543	1 480
003 Sriwedari	604	442	1 010
004 Congkrang	617	420	723
005 Adikarto	743	403	910
006 Menayu	516	309	939
007 Keji	1 292	825	1 599
008 Ngawen	613	409	1 059
009 Gunungpring	1 762	1 205	2 540
010 Pucungrejo	1 441	884	1 560
011 Taman Agung	1 690	1 134	2 647
012 Gondosuli	693	482	1 009
013 Sedayu	1 484	905	2 152
014 Muntilan	781	541	915
<b>Jumlah / Total</b>	<b>13 363</b>	<b>8 701</b>	<b>19 146</b>

**KEPENDUDUKAN DAN KETENAGAKERJAAN**

*Population And Employment*

**Lanjutan Tabel/Continued Table 3.6**

Desa/ Kelurahan <i>Village</i>	SLTP/ sederajat <i>Middle School</i>	SLTA/ sederajat <i>High School</i>	Diploma I/II	Akademi/ Diploma III/Sarjana Muda <i>Academy / Diploma III / Bachelor</i>
(1)	(5)	(6)	(7)	(8)
001 Tanjung	375	479	13	36
002 Sokorini	900	1 022	12	51
003 Sriwedari	639	739	11	44
004 Congkrang	583	665	18	38
005 Adikarto	600	597	14	23
006 Menayu	460	567	8	37
007 Keji	1 079	1 327	25	86
008 Ngawen	563	939	21	62
009 Gunungpring	1 714	2 926	74	252
010 Pucungrejo	1 324	2 527	41	231
011 Taman Agung	1 754	2 612	71	237
012 Gondosuli	758	944	20	61
013 Sedayu	1 338	2 086	36	169
014 Muntilan	910	1 837	60	219
<b>Jumlah / Total</b>	<b>12 997</b>	<b>19 267</b>	<b>424</b>	<b>1 546</b>

**KEPENDUDUKAN DAN KETENAGAKERJAAN**

*Population And Employment*

**Lanjutan Tabel/Continued Table 3.6**

Desa/ Kelurahan <i>Village</i>	Diploma IV/Strata I	Strata II	Strata III	Jumlah <i>Total</i>
(1)	(9)	(10)	(11)	(12)
001 Tanjung	68	2	1	2 094
002 Sokorini	113	2	-	4 932
003 Sriwedari	106	5	-	3 600
004 Congkrang	110	7	3	3 184
005 Adikarto	83	2	1	3 376
006 Menayu	82	1	-	2 919
007 Keji	163	8	1	6 405
008 Ngawen	139	8	1	3 814
009 Gunungpring	656	32	1	11 162
010 Pucungrejo	491	22	3	8 524
011 Taman Agung	551	21	3	10 720
012 Gondosuli	133	13	-	4 113
013 Sedayu	380	20	6	8 576
014 Muntilan	626	35	5	5 929
<b>Jumlah / Total</b>	<b>3 701</b>	<b>178</b>	<b>25</b>	<b>79 348</b>

Sumber: Dinas Kependudukan dan Catatan Sipil Kabupaten Magelang

Source: *Demography and Certificate Service of Magelang Regency*



## KEPENDUDUKAN DAN KETENAGAKERJAAN

### *Population And Employment*

**Tabel 3.7** Jumlah Penduduk Menurut Desa/Kelurahan dan Agama di Kecamatan Muntilan, 2019  
**Table 3.7** *Number of Population by Village and Religion in Muntilan Subdistrict, 2019*

Desa/ Kelurahan <i>Village</i>	Islam <i>Islam</i>	Kristen <i>Christian</i>	Katolik <i>Chatolic</i>	Hindu <i>Hindu</i>
(1)	(2)	(3)	(4)	(5)
001 Tanjung	2 080	3	11	-
002 Sokorini	4 813	5	114	-
003 Sriwedari	3 592	-	7	-
004 Congkrang	3 159	2	23	-
005 Adikarto	3 372	-	4	-
006 Menayu	2 873	1	45	-
007 Keji	6 254	11	138	-
008 Ngawen	3 358	67	389	-
009 Gunungpring	10 554	218	371	-
010 Pucungrejo	7 331	323	834	-
011 Taman Agung	10 443	86	174	-
012 Gondosuli	4 095	3	11	-
013 Sedayu	7 895	188	452	-
014 Muntilan	3 888	218	1755	7
<b>Jumlah / Total</b>	<b>73 707</b>	<b>1 125</b>	<b>4 328</b>	<b>7</b>

## KEPENDUDUKAN DAN KETENAGAKERJAAN

*Population And Employment*

Lanjutan Tabel/*Continued Table 3.7*

Desa/ Kelurahan <i>Village</i>	Budha <i>Budha</i>	Konghuchu <i>Konghuchu</i>	Aliran Kepercayaan <i>Believe flow</i>	Jumlah <i>Total</i>
(1)	(2)	(3)	(4)	(5)
001 Tanjung	-	-	-	2 094
002 Sokorini	-	-	-	4 932
003 Sriwedari	-	-	1	3 600
004 Congkrang	-	-	-	3 184
005 Adikarto	-	-	-	3 376
006 Menayu	-	-	-	2 919
007 Keji	-	-	2	6 405
008 Ngawen	-	-	-	3 814
009 Gunungpring	10	-	9	11 162
010 Pucungrejo	34	1	1	8 524
011 Taman Agung	16	-	1	10 720
012 Gondosuli	-	-	4	4 113
013 Sedayu	40	1	-	8 576
014 Muntilan	52	2	7	5 929
<b>Jumlah / Total</b>	<b>152</b>	<b>4</b>	<b>25</b>	<b>79 348</b>

Sumber: Dinas Kependudukan dan Catatan Sipil Kabupaten Magelang

*Source: Demography and Certificate Service of Magelang Regency*

## KEPENDUDUKAN DAN KETENAGAKERJAAN

### *Population And Employment*

**Tabel 3.8** Jumlah Penduduk Menurut Desa/Kelurahan dan Status Kawin di Kecamatan Muntilan, 2019  
**Table 3.8** *Number of Population by Village and Marriage in Muntilan Subdistrict, 2019*

Desa/ Kelurahan <i>Village</i>	Belum Kawin <i>Single</i>	Kawin <i>Marriage</i>	Cerai Hidup <i>Divorce</i>	Cerai Mati <i>Death Divorce</i>	Jumlah <i>Total</i>
(1)	(2)	(3)	(4)	(5)	(6)
001 Tanjung	851	546	42	120	1 559
002 Sokorini	2 000	1 314	74	268	3 656
003 Sriwedari	1 504	937	62	202	2 705
004 Congkrang	1 336	822	58	176	2 392
005 Adikarto	1 411	878	67	177	2 533
006 Menayu	1 213	756	44	167	2 180
007 Keji	2 655	1 668	118	319	4 760
008 Ngawen	1 606	971	54	246	2 877
009 Gunungpring	4 897	2 727	225	644	8 493
010 Pucungrejo	3 679	2 073	187	577	6 516
011 Taman Agung	4 588	2 728	195	577	8 088
012 Gondosuli	1 709	1 077	62	206	3 054
013 Sedayu	3 704	2 193	153	434	6 484
014 Muntilan	2 581	1 449	108	378	4 516
<b>Jumlah / Total</b>	<b>33 734</b>	<b>20 139</b>	<b>1 449</b>	<b>4 491</b>	<b>59 813</b>

Sumber: Dinas Kependudukan dan Catatan Sipil Kabupaten Magelang

*Source: Demography and Certificate Service of Magelang Regency*

## KEPENDUDUKAN DAN KETENAGAKERJAAN

### *Population And Employment*

**Tabel 3.9** Jumlah Penduduk Menurut Desa/Kelurahan dan Pekerjaan di Kecamatan Muntilan, 2019  
**Table 3.9** *Number of Population by Village and Work in Muntilan Subdistrict, 2019*

Desa/ Kelurahan <i>Village</i>	Belum/ Tidak Bekerja/ Mengurus Rumah Tangga/ Pensiunan	Pelajar/ Mahasiswa	PNS/TNI/ Kepolisian RI	Perdagangan /Pedagang
(1)	(2)	(3)	(4)	(5)
001 Tanjung	598	391	45	165
002 Sokorini	1 264	886	62	236
003 Sriwedari	983	697	52	191
004 Congkrang	946	597	47	302
005 Adikarto	1 079	608	39	155
006 Menayu	824	491	44	218
007 Keji	1 926	1186	82	597
008 Ngawen	1 275	700	70	225
009 Gunungpring	3 664	2319	225	725
010 Pucungrejo	2 562	1632	143	563
011 Taman Agung	3 359	2148	223	530
012 Gondosuli	1 261	739	66	147
013 Sedayu	2 421	1695	129	744
014 Muntilan	1 719	1273	200	206
<b>Jumlah / Total</b>	<b>23 881</b>	<b>15 362</b>	<b>1 427</b>	<b>5 004</b>

**KEPENDUDUKAN DAN KETENAGAKERJAAN**

*Population And Employment*

**Lanjutan Tabel/Continued Table 3.9**

Desa/ Kelurahan <i>Village</i>	Petani/ Pekebun/ Peternak/ Perikanan	Karyawan Swasta	Karyawan BUMN/ BUMD/ Honoror	Buruh/ Pembantu Rumah Tangga
(1)	(2)	(3)	(4)	(5)
001 Tanjung	127	202	8	347
002 Sokorini	557	479	6	906
003 Sriwedari	347	358	17	759
004 Congkrang	159	243	15	587
005 Adikarto	249	215	7	650
006 Menayu	150	210	13	615
007 Keji	195	525	17	1 426
008 Ngawen	195	362	11	627
009 Gunungpring	58	1218	57	1 373
010 Pucungrejo	54	1026	22	1 245
011 Taman Agung	104	985	43	1 439
012 Gondosuli	414	374	6	784
013 Sedayu	186	1066	16	1 242
014 Muntilan	67	1156	34	495
<b>Jumlah / Total</b>	<b>2 862</b>	<b>8 419</b>	<b>272</b>	<b>12 495</b>

**KEPENDUDUKAN DAN KETENAGAKERJAAN**

*Population And Employment*

**Lanjutan Tabel/Continued Table 3.9**

<b>Desa/ Kelurahan Village</b>	<b>Dosen/Guru</b>	<b>Wiraswasta</b>	<b>Lainnya</b>	<b>Jumlah Total</b>
(1)	(2)	(3)	(4)	(5)
001 Tanjung	26	117	68	2 094
002 Sokorini	34	421	81	4 932
003 Sriwedari	24	119	53	3 600
004 Congkrang	48	115	125	3 184
005 Adikarto	20	268	86	3 376
006 Menayu	27	269	58	2 919
007 Keji	50	146	255	6 405
008 Ngawen	41	189	119	3 814
009 Gunungpring	147	1060	316	11 162
010 Pucungrejo	84	1014	179	8 524
011 Taman Agung	120	1473	296	10 720
012 Gondosuli	47	196	79	4 113
013 Sedayu	88	859	130	8 576
014 Muntilan	144	532	103	5 929
<b>Jumlah / Total</b>	<b>900</b>	<b>6 778</b>	<b>1 948</b>	<b>79 348</b>

Sumber: Dinas Kependudukan dan Catatan Sipil Kabupaten Magelang

Source: *Demography and Certificate Service of Magelang Regency*

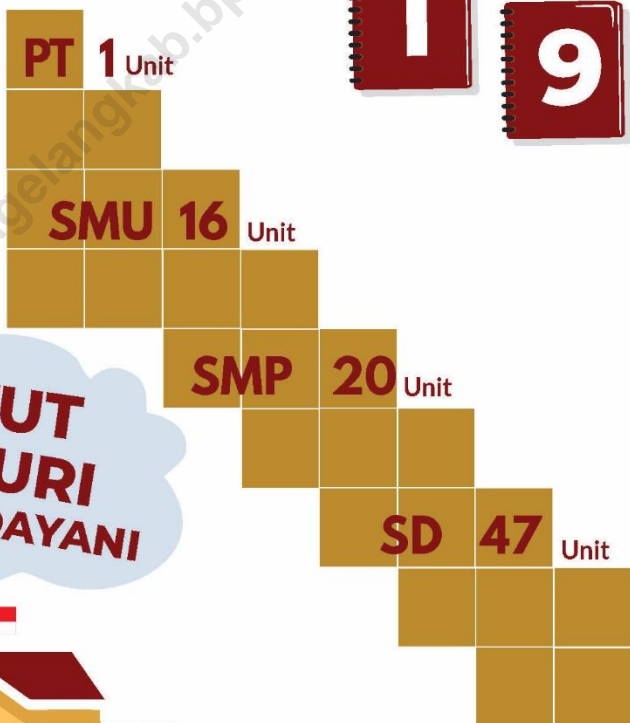


# *bab 4*

**SOSIAL**

*Social*

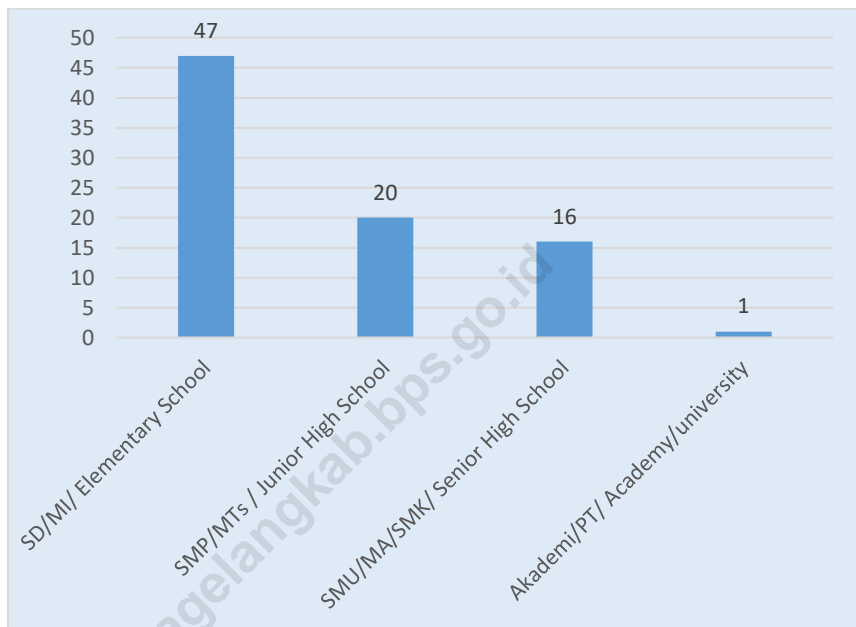
## **FASILITAS PENDIDIKAN KECAMATAN MUNTILAN**



**TUT  
WURI  
HANDAYANI**



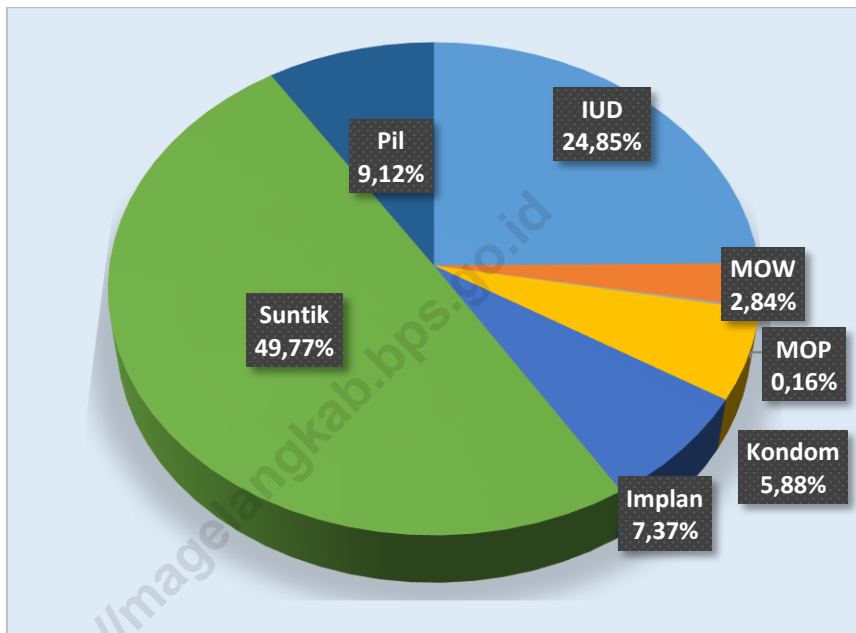
**Gambar 4** Jumlah Fasilitas Pendidikan di Kecamatan Muntilan 2019  
**Figure 4** Number of Education Facilities in Muntilan Subdistrict, 2019





Gambar 5  
Figure

Persentase Peserta KB Aktif Menurut Jenis Kontrasepsi di Kecamatan Muntilan 2019  
Percentage of Family Planning Participant by Kind in Muntilan Subdistrict, 2019



**Tabel 4.1** Banyaknya Sekolah Dasar (SD) Menurut Desa/Kelurahan di Kecamatan Muntilan, 2019  
**Table** *Number of Primary Schools By Villages in Muntilan Subdistrict, 2019*

Desa/Kelurahan <i>Village</i>	Negeri <i>Public</i>	Swasta <i>Private</i>	Jumlah <i>Total</i>
(1)	(2)	(3)	(4)
001 Tanjung	1	-	1
002 Sokorini	2	-	2
003 Sriwedari	1	-	1
004 Congkrang	2	-	2
005 Adikarto	2	-	2
006 Menayu	2	-	2
007 Keji	2	-	2
008 Ngawen	1	-	1
009 Gunungpring	4	2	6
010 Pucungrejo	2	3	5
011 Tamanagung	4	-	4
012 Gondosuli	2	-	2
013 Sedayu	3	-	3
014 Muntilan	2	3	5
<b>Kecamatan Muntilan</b>	<b>30</b>	<b>8</b>	<b>38</b>

Sumber/Source: BPS, Pendataan Potensi Desa (Podes) 2019/BPS-Statistics Indonesia, Village Potential Data Collection, 2019

**Tabel 4.2** Banyaknya Madrasah Ibtidaiyah (MI) Menurut Desa/Kelurahan di Kecamatan Muntilan, 2019  
**Table 4.2** *Number of Madrasah Ibtidaiyah (MI) By Villages in Muntilan Subdistrict, 2019*

Desa/Kelurahan <i>Village</i>	Negeri <i>Public</i>	Swasta <i>Private</i>	Jumlah <i>Total</i>
(1)	(2)	(3)	(4)
001 Tanjung	-	-	-
002 Sokorini	-	1	1
003 Sriwedari	-	1	1
004 Congkrang	-	-	-
005 Adikarto	-	1	1
006 Menayu	-	-	-
007 Keji	-	-	-
008 Ngawen	-	1	1
009 Gunungpring	-	1	1
010 Pucungrejo	-	-	-
011 Tamanagung	-	1	1
012 Gondosuli	-	1	1
013 Sedayu	-	1	1
014 Muntilan	-	1	1
<b>Kecamatan Muntilan</b>	-	<b>9</b>	<b>9</b>

Sumber/Source: BPS, Pendataan Potensi Desa (Podes) 2019/BPS-Statistics Indonesia, Village Potential Data Collection, 2019

**Tabel 4.3** Banyaknya Sekolah Menengah Pertama (SMP) Menurut Desa/Kelurahan di Kecamatan Muntilan, 2019  
**Table 4.3** *Number of Junior High Schools By Villages in Muntilan Subdistrict, 2019*

Desa/Kelurahan <i>Village</i>	Negeri <i>Public</i>	Swasta <i>Private</i>	Jumlah <i>Total</i>
(1)	(2)	(3)	(4)
001 Tanjung	-	1	1
002 Sokorini	-	1	1
003 Sriwedari	-	-	-
004 Congkrang	-	-	-
005 Adikarto	-	-	-
006 Menayu	-	-	-
007 Keji	1	-	1
008 Ngawen	-	-	-
009 Gunungpring	2	2	4
010 Pucungrejo	-	1	1
011 Tamanagung	-	1	1
012 Gondosuli	-	-	-
013 Sedayu	-	2	2
014 Muntilan	-	4	4
<b>Kecamatan Muntilan</b>	<b>3</b>	<b>12</b>	<b>15</b>

Sumber/Source: BPS, Pendataan Potensi Desa (Podes) 2019/BPS-Statistics Indonesia, Village Potential Data Collection, 2019

**Tabel 4.4** Banyaknya Madrasah Tsanawiyah (MTs) Menurut Desa/Kelurahan di Kecamatan Muntilan, 2019  
**Table 4.4** *Number of Madrasah Tsanawiyah (MTs) By Villages in Muntilan Subdistrict, 2019*

Desa/Kelurahan <i>Village</i>	Negeri <i>Public</i>	Swasta <i>Private</i>	Jumlah <i>Total</i>
(1)	(2)	(3)	(4)
001 Tanjung	-	-	-
002 Sokorini	-	-	-
003 Sriwedari	-	-	-
004 Congkrang	-	-	-
005 Adikarto	-	-	-
006 Menayu	-	-	-
007 Keji	-	-	-
008 Ngawen	-	-	-
009 Gunungpring	-	1	1
010 Pucungrejo	-	-	-
011 Tamanagung	-	1	1
012 Gondosuli	-	2	2
013 Sedayu	-	1	1
014 Muntilan	-	-	-
<b>Kecamatan Muntilan</b>	-	<b>5</b>	<b>5</b>

Sumber/Source: BPS, Pendataan Potensi Desa (Podes) 2019/BPS-Statistics Indonesia, Village Potential Data Collection, 2019

**Tabel 4.5** Banyaknya Sekolah Menengah Atas (SMA) Menurut Desa/Kelurahan di Kecamatan Muntilan, 2019  
**Table 4.5** *Number of Senior High Schools By Villages in Muntilan Subdistrict, 2019*

Desa/Kelurahan <i>Village</i>	Negeri <i>Public</i>	Swasta <i>Private</i>	Jumlah <i>Total</i>
(1)	(2)	(3)	(4)
001 Tanjung	-	-	-
002 Sokorini	-	-	-
003 Sriwedari	-	-	-
004 Congkrang	-	-	-
005 Adikarto	-	-	-
006 Menayu	-	-	-
007 Keji	-	-	-
008 Ngawen	-	-	-
009 Gunungpring	-	1	1
010 Pucungrejo	-	2	2
011 Tamanagung	1	1	2
012 Gondosuli	-	-	-
013 Sedayu	-	1	1
014 Muntilan	-	1	1
<b>Kecamatan Muntilan</b>	<b>1</b>	<b>6</b>	<b>7</b>

Sumber/Source: BPS, Pendataan Potensi Desa (Podes) 2019/BPS-Statistics Indonesia, Village Potential Data Collection, 2019

**Tabel 4.6** Banyaknya Madrasah Aliyah (MA) Menurut Desa/Kelurahan di Kecamatan Muntilan, 2019  
**Table 4.6** *Number of Madrasah Aliyah (MA) By Villages in Muntilan Subdistrict, 2019*

Desa/Kelurahan <i>Village</i>	Negeri <i>Public</i>	Swasta <i>Private</i>	Jumlah <i>Total</i>
(1)	(2)	(3)	(4)
001 Tanjung	-	-	-
002 Sokorini	-	-	-
003 Sriwedari	-	-	-
004 Congkrang	-	-	-
005 Adikarto	-	-	-
006 Menayu	-	-	-
007 Keji	-	-	-
008 Ngawen	-	-	-
009 Gunungpring	-	-	-
010 Pucungrejo	-	-	-
011 Tamanagung	-	-	-
012 Gondosuli	-	-	-
013 Sedayu	-	1	1
014 Muntilan	-	-	-
<b>Kecamatan Muntilan</b>	<b>-</b>	<b>1</b>	<b>1</b>

Sumber/Source: BPS, Pendataan Potensi Desa (Podes) 2019/BPS-Statistics Indonesia, Village Potential Data Collection, 2019

**Tabel 4.7** Banyaknya Sekolah Menengah Kejuruan (SMK) Menurut Desa/Kelurahan di Kecamatan Muntilan, 2019  
**Table 4.7** *Number of Vocational High Schools By Villages in Muntilan Subdistrict, 2019*

Desa/Kelurahan <i>Village</i>	Negeri <i>Public</i>	Swasta <i>Private</i>	Jumlah <i>Total</i>
(1)	(2)	(3)	(4)
001 Tanjung	-	-	-
002 Sokorini	-	-	-
003 Sriwedari	-	-	-
004 Congkrang	-	-	-
005 Adikarto	-	-	-
006 Menayu	-	-	-
007 Keji	-	1	1
008 Ngawen	-	-	-
009 Gunungpring	-	2	2
010 Pucungrejo	-	1	1
011 Tamanagung	-	2	2
012 Gondosuli	-	-	-
013 Sedayu	-	2	2
014 Muntilan	-	-	-
<b>Kecamatan Muntilan</b>	<b>-</b>	<b>8</b>	<b>8</b>

Sumber/Source: BPS, Pendataan Potensi Desa (Podes) 2019/BPS-Statistics Indonesia, Village Potential Data Collection, 2019



**Tabel 4.8** Banyaknya Akademi/Perguruan Tinggi Menurut Desa/Kelurahan di Kecamatan Muntilan, 2019  
**Table 4.8** *Number of Academy/University By Villages in Muntilan Subdistrict, 2019*

Desa/Kelurahan <i>Village</i>	Negeri <i>Public</i>	Swasta <i>Private</i>	Jumlah <i>Total</i>
(1)	(2)	(3)	(4)
001 Tanjung	-	-	-
002 Sokorini	-	-	-
003 Sriwedari	-	-	-
004 Congkrang	-	-	-
005 Adikarto	-	-	-
006 Menayu	-	-	-
007 Keji	-	-	-
008 Ngawen	-	-	-
009 Gunungpring	-	-	-
010 Pucungrejo	-	-	-
011 Tamanagung	-	1	1
012 Gondosuli	-	-	-
013 Sedayu	-	-	-
014 Muntilan	-	-	-
<b>Kecamatan Muntilan</b>	<b>-</b>	<b>1</b>	<b>1</b>

Sumber/Source: BPS, Pendataan Potensi Desa (Podes) 2019/BPS-Statistics Indonesia, Village Potential Data Collection, 2019

Kemudahan untuk Mencapai Sarana Pendidikan Terdekat Bagi Desa/Kelurahan yang Tidak ada Sarana Pendidikan Menurut Desa/Kelurahan dan Jenjang Pendidikan di Kecamatan Muntilan,

**Tabel 4.9**

**Table** *Ease of Reaching Nearest Education Facilities for Villages With No Education Facilities By Villages and Types of Education Facilities in Muntilan Subdistrict, 2019*

Desa/Kelurahan <i>Village</i>	SD <i>Primary School</i>	MI <i>MI</i>	SMP <i>Junior High School</i>	MTs <i>MTs</i>
(1)	(2)	(3)	(4)	(5)
001 Tanjung	-	Mudah	-	Mudah
002 Sokorini	-	-	-	Mudah
003 Sriwedari	-	-	Mudah	Mudah
004 Congkrang	-	Mudah	Mudah	Mudah
005 Adikarto	-	-	Mudah	Mudah
006 Menayu	-	Mudah	Mudah	Mudah
007 Keji	-	Mudah	-	Mudah
008 Ngawen	-	-	Mudah	Mudah
009 Gunungpring	-	-	-	-
010 Pucungrejo	-	Mudah	-	Mudah
011 Tamanagung	-	-	-	-
012 Gondosuli	-	-	Sangat Mudah	-
013 Sedayu	-	-	-	-
014 Muntilan	-	-	-	Mudah

Lanjutan Tabel 4.9/*Continued Table 4.9*

<b>Desa/Kelurahan Village</b>	<b>SMA Senior High School</b>	<b>MA MA</b>	<b>SMK Vocational High School</b>	<b>Akademi/ Perguruan Tinggi Academy/ University</b>
(1)	(6)	(7)	(8)	(9)
001 Tanjung	Mudah	Mudah	Mudah	Mudah
002 Sokorini	Mudah	Mudah	Mudah	Mudah
003 Sriwedari	Mudah	Mudah	Mudah	Mudah
004 Congkrang	Mudah	Mudah	Sulit	Mudah
005 Adikarto	Mudah	Mudah	Mudah	Mudah
006 Menayu	Mudah	Mudah	Mudah	Mudah
007 Keji	Mudah	Mudah	-	Mudah
008 Ngawen	Mudah	Mudah	Mudah	Mudah
009 Gunungpring	-	Mudah	-	Mudah
010 Pucungrejo	-	Mudah	-	Mudah
011 Tamanagung	-	Sangat Mudah	-	-
012 Gondosuli	Sangat Mudah	Sangat Mudah	Sangat Mudah	Sangat Mudah
013 Sedayu	-	-	-	Sangat Mudah
014 Muntilan	-	Mudah	Mudah	Mudah

Sumber/*Source*: BPS, Pendataan Potensi Desa (Podes) 2019/*BPS-Statistics Indonesia, Village Potential Data Collection, 2019*

**Tabel 4.10** Jumlah Siswa dan Guru Di Bawah Kementerian Agama Menurut Tingkat Pendidikan di Kecamatan Muntilan, 2019  
**Table 4.10** *Number of Pupils and Teacher Under Religion Ministry by Education Level in Muntilan Subdistrict, 2019*

Tingkat Pendidikan / Education Level	Jumlah/ Total		Ratio Murid dan Guru / Pupils and Teachers Ratio
	Siswa / Pupils	Guru/ Teachers	
(1)	(2)	(3)	(4)
BA/RA	687	48	14
MI	1 652	96	17
MTs	639	71	9
MA	220	7	31

Sumber: Kantor Kementerian Agama Kabupaten Magelang

Source: *Religious Affairs of Magelang Regency*

**Tabel 4.11** Jumlah Siswa dan Guru Menurut Tingkat Pendidikan Negeri di Kecamatan Muntilan, 2019  
**Table 4.11** *Number of Pupils and Teacher by State Education Level in Muntilan Subdistrict, 2019*

Tingkat Pendidikan / Education Level	Jumlah/ Total		Ratio Murid dan Guru / Pupils and Teachers Ratio
	Siswa / Pupils	Guru/ Teachers	
(1)	(2)	(3)	(4)
TK	-	-	-
SD	4 828	298	16
SMP	1 778	105	17
SMA	1 066	54	20
SMK	-	-	-

Sumber: Kementerian Pendidikan dan Kebudayaan

Source: Ministry of Educations and Culture

**Tabel 4.12** Jumlah Siswa dan Guru Menurut Tingkat Pendidikan Swasta di Kecamatan Muntilan, 2019  
**Table 4.12** *Number of Pupils and Teacher by Private Education Level in Muntilan Subdistrict, 2019*

Tingkat Pendidikan / Education Level	Jumlah/ Total		Ratio Murid dan Guru / Pupils and Teachers Ratio
	Siswa / Pupils	Guru/ Teachers	
(1)	(2)	(3)	(4)
TK	1 756	152	12
SD	2 771	138	20
SMP	2 052	162	13
SMA	1 594	106	15
SMK	2 888	184	16

Sumber: Kementerian Pendidikan dan Kebudayaan

Source: Ministry of Educations and Culture

Tabel  
Table 4.13

Banyaknya Sarana Kesehatan Menurut Desa/Kelurahan dan Jenis Sarana Kesehatan di Kecamatan Muntilan, 2019  
*Number of Health Facility By Villages and Type of Health Facility in Muntilan Subdistrict, 2019*

Desa/Kelurahan <i>Village</i>	Rumah Sakit <i>Hospital</i>	Rumah Sakit Bersalin <i>Maternity Hospital</i>	Poliklinik/Balai Pengobatan <i>Polyclinic/ Treatment Center</i>
(1)	(2)	(3)	(4)
001 Tanjung	-	-	-
002 Sokorini	-	-	-
003 Sriwedari	-	-	-
004 Congkrang	-	-	-
005 Adikarto	-	-	-
006 Menayu	-	-	-
007 Keji	-	-	-
008 Ngawen	-	-	-
009 Gunungpring	-	-	-
010 Pucungrejo	2	-	-
011 Tamanagung	-	-	1
012 Gondosuli	-	-	-
013 Sedayu	-	-	-
014 Muntilan	1	-	-
<b>Kecamatan Muntilan</b>	<b>3</b>	<b>-</b>	<b>1</b>

Lanjutan Tabel 4.13/*Continued Table 4.13*

Desa/Kelurahan <i>Village</i>	Puskesmas <i>Public Health Center</i>		Apotek <i>Pharmacy</i>
	Rawat Inap/ <i>With Hospitalization</i>	Tanpa Rawat Inap/ <i>Without Hospitalization</i>	
(1)	(5)	(6)	(7)
001 Tanjung	-	1	1
002 Sokorini	-	-	-
003 Sriwedari	-	-	-
004 Congkrang	-	-	-
005 Adikarto	-	-	-
006 Menayu	-	-	-
007 Keji	-	-	-
008 Ngawen	-	-	-
009 Gunungpring	-	-	1
010 Pucungrejo	-	-	4
011 Tamanagung	-	1	2
012 Gondosuli	-	-	-
013 Sedayu	-	-	2
014 Muntilan	-	-	4
<b>Kecamatan Muntilan</b>	<b>-</b>	<b>2</b>	<b>14</b>

Sumber/*Source*: BPS, Pendataan Potensi Desa (Podes) 2019/*BPS-Statistics Indonesia, Village Potential Data Collection, 2019*



**Kemudahan Mencapai Sarana Kesehatan Terdekat Bagi Desa/Kelurahan yang Tidak Ada Sarana Kesehatan Menurut Desa/Kelurahan dan Jenis Sarana Kesehatan di Kecamatan Muntilan, 2019**

**Tabel 4.14**

**Table**

***Ease of Reaching Nearest Health Facilities for Villages With No Health Facilities By Villages and Types of Health Facilities in Muntilan Subdistrict, 2019***

<b>Desa/Kelurahan Village</b>	<b>Rumah Sakit Hospital</b>	<b>Rumah Sakit Bersalin Maternity Hospital</b>	<b>Poliklinik/Balai Pengobatan Polyclinic/ Treatment Center</b>
(1)	(2)	(3)	(4)
001 Tanjung	Mudah	Sangat Sulit	Mudah
002 Sokorini	Mudah	Sangat Sulit	Mudah
003 Sriwedari	Mudah	Sangat Sulit	Mudah
004 Congkrang	Mudah	Sangat Sulit	Mudah
005 Adikarto	Mudah	Mudah	Mudah
006 Menayu	Mudah	Sangat Sulit	Mudah
007 Keji	Mudah	Sangat Sulit	Mudah
008 Ngawen	Mudah	Sangat Sulit	Mudah
009 Gunungpring	Mudah	Sangat Sulit	Mudah
010 Pucungrejo	-	Sangat Sulit	Mudah
011 Tamanagung	Mudah	Sangat Sulit	-
012 Gondosuli	Mudah	Mudah	Mudah
013 Sedayu	Sangat Mudah	Sangat Mudah	Sangat Mudah
014 Muntilan	-	Sangat Sulit	Sangat Mudah

Lanjutan Tabel 4.14/*Continued Table 4.14*

Desa/Kelurahan <i>Village</i>	Puskesmas <i>Public Health Center</i>		Apotek <i>Pharmacy</i>
	Rawat Inap/ <i>With Hospitalization</i>	Tanpa Rawat Inap/ <i>Without Hospitalization</i>	
(1)	(5)	(6)	(7)
001 Tanjung	Mudah	-	-
002 Sokorini	Mudah	Mudah	Mudah
003 Sriwedari	Mudah	Mudah	Mudah
004 Congkrang	Mudah	Mudah	Mudah
005 Adikarto	Mudah	Mudah	Mudah
006 Menayu	Mudah	Mudah	Mudah
007 Keji	Mudah	Mudah	Mudah
008 Ngawen	Mudah	Mudah	Mudah
009 Gunungpring	Mudah	Mudah	-
010 Pucungrejo	Mudah	Mudah	-
011 Tamanagung	Mudah	-	-
012 Gondosuli	Mudah	Mudah	Mudah
013 Sedayu	Sangat Mudah	Sangat Mudah	-
014 Muntilan	Mudah	Mudah	-
Sumber/ <i>Source</i> :	BPS, Pendataan Potensi Desa (Podes) 2019/ <i>BPS-Statistics Indonesia, Village Potential Data Collection, 2019</i>		

**Tabel 4.15** Banyaknya Warga Penderita Gizi Buruk Menurut Desa/Kelurahan di Kecamatan Muntilan, 2017 dan 2018  
**Table 4.15** *Number of People With Malnutrition By Villages in Muntilan Subdistrict, 2017 and 2018*

Desa/Kelurahan <i>Village</i>	2017	2018
(1)	(2)	(3)
001 Tanjung	4	-
002 Sokorini	-	-
003 Sriwedari	-	-
004 Congkrang	-	-
005 Adikarto	-	-
006 Menayu	-	-
007 Keji	-	-
008 Ngawen	-	4
009 Gunungpring	-	-
010 Pucungrejo	-	-
011 Tamanagung	-	2
012 Gondosuli	-	-
013 Sedayu	-	-
014 Muntilan	-	-
<b>Kecamatan Muntilan</b>	<b>4</b>	<b>6</b>

Sumber/Source: BPS, Pendataan Potensi Desa (Podes) 2018 dan 2019/BPS-Statistics Indonesia, Village Potential Data Collection 2018 and 2019

Tabel 4.16 Jumlah Sarana Kesehatan Menurut Desa/Kelurahan di Kecamatan Muntilan, 2019  
 Table 4.16 Number of Health Facilities by Villages in Muntilan Subdistrict, 2019

Desa/Kelurahan Villages	Puskesmas/ Public Health Center	Pustu / Auxiliry Health Center	Praktek Dokter / Clinic	Praktek Bidan / Midwife Practice
(1)	(2)	(3)	(4)	(5)
001 Tanjung	1	-	2	1
002 Sokorini	-	-	-	-
003 Sriwedari	-	-	1	1
004 Congkrang	-	-	1	1
005 Adikarto	-	-	-	1
006 Menayu	-	-	-	1
007 Keji	-	-	-	2
008 Ngawen	-	1	-	-
009 Gunungpring	-	-	6	1
010 Pucungrejo	-	-	3	2
011 Taman Agung	1	-	6	4
012 Gondosuli	-	1	-	2
013 Sedayu	-	-	2	1
014 Muntilan	-	-	5	-
<b>Jumlah/Total</b>	<b>2</b>	<b>2</b>	<b>26</b>	<b>17</b>

Lanjutan Tabel 4.16 / *Continued Table 4.16*

Desa/Kelurahan <i>Villages</i>	Poskesdes	Polindes	Posyandu	Apotek/ <i>Pharmacy</i>	Toko Obat/ <i>Drug Store</i>
(1)	(6)	(7)	(8)	(9)	(10)
001 Tanjung	1	-	4	1	1
002 Sokorini	1	-	9	-	-
003 Sriwedari	1	-	7	-	-
004 Congkrang	1	-	6	-	-
005 Adikarto	1	-	6	-	-
006 Menayu	1	-	4	-	-
007 Keji	1	-	13	-	-
008 Ngawen	-	-	8	-	-
009 Gunungpring	1	-	13	1	2
010 Pucungrejo	1	-	11	4	2
011 Taman Agung	-	-	13	2	-
012 Gondosuli	-	-	7	-	-
013 Sedayu	1	-	9	2	3
014 Muntilan	1	-	9	4	-
<b>Jumlah/Total</b>	-	-	<b>119</b>	<b>14</b>	<b>8</b>

Sumber: Badan Pusat Statistik Kabupaten Magelang

Source: BPS - Statistics of Magelang Regency

Tabel  
Table 4.17

Jumlah Pasangan Usia Subur (PUS) Menurut Kepesertaan KB dan Desa/Kelurahan di Kecamatan Muntilan, 2019  
*Number of Eligible Couples by Family Planning Participants and Villages in Muntilan Subdistrict, 2019*

Desa/Kelurahan Villages	Peserta KB/ Family Planning Participant		Bukan Peserta KB/ Non-Participant		PUS / Eligible Couples
	Jumlah	Percentase	Jumlah	Percentase	
(1)	(2)	(3)	(4)	(5)	(6)
001 Tanjung	226	80,14	56	19,86	282
002 Sokorini	562	78,82	151	21,18	713
003 Sriwedari	398	77,73	114	22,27	512
004 Congkrang	361	75,52	117	24,48	478
005 Adikarto	356	72,36	136	27,64	492
006 Menayu	302	72,08	117	27,92	419
007 Keji	583	66,55	293	33,45	876
008 Ngawen	371	73,03	137	26,97	508
009 Gunungpring	1081	82,65	227	17,35	1 308
010 Pucungrejo	736	79,74	187	20,26	923
011 Taman Agung	1039	71,02	424	28,98	1 463
012 Gondosuli	543	83,80	105	16,20	648
013 Sedayu	922	77,22	272	22,78	1 194
014 Muntilan	444	63,79	252	36,21	696
<b>Jumlah/Total</b>	<b>7 924</b>	<b>75,38</b>	<b>2 588</b>	<b>24,62</b>	<b>10 512</b>

Sumber: Balai Pelayanan KB dan KS Kecamatan Muntilan

Source: Family Planning and Family Welfare Centers Sub District Of Muntilan

**Tabel 4.18** Jumlah Peserta KB Aktif Menurut Jenis Kontrasepsi dan Desa/Kelurahan di Kecamatan Muntilan, 2019  
**Table 4.18** *Number of Family Planning Participant by Villages in Muntilan Subdistrict, 2019*

Desa/Kelurahan Villages	Peserta KB Non-Hormonal / <i>Non Hormonal Family Planning Participant</i>			
	IUD	MOW	MOP	Kondom
(1)	(2)	(3)	(4)	(5)
001 Tanjung	59	8	-	14
002 Sokorini	138	16	2	63
003 Sriwedari	117	13	2	51
004 Congkrang	72	8	1	31
005 Adikarto	91	7	-	6
006 Menayu	49	11	-	14
007 Keji	146	13	2	26
008 Ngawen	76	6	-	11
009 Gunungpring	318	36	3	37
010 Pucungrejo	183	23	1	37
011 Taman Agung	260	34	-	56
012 Gondosuli	118	7	-	19
013 Sedayu	222	21	-	68
014 Muntilan	120	22	2	33
<b>Jumlah/Total</b>	<b>1 969</b>	<b>225</b>	<b>13</b>	<b>466</b>

Lanjutan Tabel 4.18 / *Continued Table 4.18*

Desa/Kelurahan <i>Villages</i>	Peserta KB Hormonal / <i>Hormonal Family Planning Participant</i>			Jumlah/ <i>Total</i>
	Implan	Suntik	Pil	
(1)	(6)	(7)	(8)	(9)
001 Tanjung	8	113	24	226
002 Sokorini	106	204	33	562
003 Sriwedari	31	147	37	398
004 Congkrang	37	190	22	361
005 Adikarto	22	208	22	356
006 Menayu	29	171	28	302
007 Keji	19	327	50	583
008 Ngawen	42	180	56	371
009 Gunungpring	55	491	141	1 081
010 Pucungrejo	42	383	67	736
011 Taman Agung	62	564	63	1 039
012 Gondosuli	57	298	44	543
013 Sedayu	63	467	81	922
014 Muntilan	11	201	55	444
<b>Jumlah/Total</b>	<b>584</b>	<b>3 944</b>	<b>723</b>	<b>7 924</b>

Sumber: Balai Pelayanan KB dan KS Kecamatan Muntilan

Source: *Family Planning and Family Welfare Centers Sub District Of Muntilan*



Jumlah Pasangan Usia Subur (PUS) Yang Tidak Ikut Keluarga Berencana (KB) Menurut Desa/Kelurahan di Kecamatan Muntilan, 2019

Tabel 4.19  
Table

*Number of Eligible Couples Non- Family Planning Participant by Villages In Muntilan Subdistrict, 2019*

Desa/Kelurahan <i>Villages</i>	Hamil / <i>Pregnant</i>	Ingin Anak Segera / <i>Want a Baby Soon</i>	Ingin Anak Ditunda / <i>Want a baby Later</i>	Tidak Ingin Anak Lagi/ No <i>More Baby</i>	Jumlah/ <i>Total</i>
(1)	(2)	(3)	(4)	(5)	(6)
001 Tanjung	7	28	4	17	56
002 Sokorini	27	75	25	24	151
003 Sriwedari	13	56	26	19	114
004 Congkrang	15	59	21	22	117
005 Adikarto	19	68	24	25	136
006 Menayu	15	58	9	35	117
007 Keji	31	141	60	61	293
008 Ngawen	13	54	36	34	137
009 Gunungpring	35	76	46	70	227
010 Pucungrejo	15	93	38	41	187
011 Taman Agung	44	152	119	109	424
012 Gondosuli	18	33	31	23	105
013 Sedayu	34	129	60	49	272
014 Muntilan	13	137	42	60	252
<b>Jumlah/Total</b>	<b>299</b>	<b>1159</b>	<b>541</b>	<b>589</b>	<b>2 588</b>

Sumber: Balai Pelayanan KB dan KS Kecamatan Muntilan

Source: Family Planning and Family Welfare Centers Sub District Of Muntilan

**Tabel 4.20**  
**Table**

**Banyaknya Kejadian Bencana Alam Menurut Desa/Kelurahan dan Jenis Bencana Alam di Kecamatan Muntilan, 2018**  
***Number of Natural Disaster By Villages and Type of Natural Disaster in Muntilan Subdistrict, 2018***

<b>Desa/Kelurahan</b> <b><i>Village</i></b>	<b>Gempa Bumi</b> <b><i>Earth-quake</i></b>	<b>Tsunami</b> <b><i>Tsunami</i></b>	<b>Gunung Meletus</b> <b><i>Volcanic Eruption</i></b>	<b>Tanah Longsor</b> <b><i>Landslide</i></b>
(1)	(2)	(3)	(4)	(5)
001 Tanjung	-	-	-	-
002 Sokorini	-	-	-	-
003 Sriwedari	-	-	-	-
004 Congkrang	-	-	-	-
005 Adikarto	-	-	-	-
006 Menayu	-	-	-	-
007 Keji	-	-	-	-
008 Ngawen	-	-	-	-
009 Gunungpring	-	-	-	-
010 Pucungrejo	-	-	-	-
011 Tamanagung	-	-	-	-
012 Gondosuli	-	-	-	-
013 Sedayu	-	-	-	1
014 Muntilan	-	-	-	-
<b>Kecamatan Muntilan</b>	-	-	-	<b>1</b>

Lanjutan Tabel 4.20/Continued Table 4.20

<b>Desa/Kelurahan Village</b>	<b>Banjir Flood</b>	<b>Banjir Bandang Flash Flood</b>	<b>Kekeringan Drought</b>
(1)	(6)	(7)	(8)
001 Tanjung	-	-	-
002 Sokorini	-	-	-
003 Sriwedari	-	-	-
004 Congkrang	-	-	-
005 Adikarto	-	-	-
006 Menayu	-	-	-
007 Keji	-	-	-
008 Ngawen	-	-	-
009 Gunungpring	-	-	-
010 Pucungrejo	-	-	-
011 Tamanagung	-	-	-
012 Gondosuli	-	-	-
013 Sedayu	-	-	-
014 Muntilan	-	-	-
<b>Kecamatan Muntilan</b>	-	-	-

Lanjutan Tabel 4.20/Continued Table 4.20

Desa/Kelurahan <i>Village</i>	Kebakaran Hutan dan Lahan <i>Forest and Land Fires</i>	Angin Puyuh/Putting Beliung/Topan <i>Typhoon/ Cyclone</i>	Gelombang Pasang Laut <i>Tide</i>
(1)	(9)	(10)	(11)
001 Tanjung	-	-	-
002 Sokorini	-	-	-
003 Sriwedari	-	-	-
004 Congkrang	-	-	-
005 Adikarto	-	-	-
006 Menayu	-	-	-
007 Keji	-	-	-
008 Ngawen	-	-	-
009 Gunungpring	-	-	-
010 Pucungrejo	-	-	-
011 Tamanagung	-	-	-
012 Gondosuli	-	-	-
013 Sedayu	-	-	-
014 Muntilan	-	-	-
<b>Kecamatan Muntilan</b>	-	-	-

Sumber/Source: BPS, Pendataan Potensi Desa (Podes) 2019/BPS-Statistics Indonesia, Village Potential Data Collection, 2019

**Banyaknya Korban Jiwa Akibat Bencana Alam Menurut Desa/Kelurahan dan Jenis Bencana Alam di Kecamatan Muntilan, 2018**

**Tabel 4.21**

**Table**

***Number of Victims Due to Natural Disaster By Villages and Type of Natural Disaster in Muntilan Subdistrict, 2018***

<b>Desa/Kelurahan Village</b>	<b>Gempa Bumi Earth-quake</b>	<b>Tsunami Tsunami</b>	<b>Gunung Meletus Volcanic Eruption</b>	<b>Tanah Longsor Landslide</b>
(1)	(2)	(3)	(4)	(5)
001 Tanjung	-	-	-	-
002 Sokorini	-	-	-	-
003 Sriwedari	-	-	-	-
004 Congkrang	-	-	-	-
005 Adikarto	-	-	-	-
006 Menayu	-	-	-	-
007 Keji	-	-	-	-
008 Ngawen	-	-	-	-
009 Gunungpring	-	-	-	-
010 Pucungrejo	-	-	-	-
011 Tamanagung	-	-	-	-
012 Gondosuli	-	-	-	-
013 Sedayu	-	-	-	-
014 Muntilan	-	-	-	-
<b>Kecamatan Muntilan</b>	-	-	-	-

Lanjutan Tabel 4.21/*Continued Table 4.21*

<b>Desa/Kelurahan Village</b>	<b>Banjir Flood</b>	<b>Banjir Bandang Flash Flood</b>	<b>Kekeringan Drought</b>
(1)	(6)	(7)	(8)
001 Tanjung	-	-	-
002 Sokorini	-	-	-
003 Sriwedari	-	-	-
004 Congkrang	-	-	-
005 Adikarto	-	-	-
006 Menayu	-	-	-
007 Keji	-	-	-
008 Ngawen	-	-	-
009 Gunungpring	-	-	-
010 Pucungrejo	-	-	-
011 Tamanagung	-	-	-
012 Gondosuli	-	-	-
013 Sedayu	-	-	-
014 Muntilan	-	-	-
<b>Kecamatan Muntilan</b>	-	-	-

Lanjutan Tabel 4.21/Continued Table 4.21

Desa/Kelurahan <i>Village</i>	Kebakaran Hutan dan Lahan <i>Forest and Land Fires</i>	Angin Puyuh/Putting Beliung/Topan <i>Typhoon/ Cyclone</i>	Gelombang Pasang Laut <i>Tide</i>
(1)	(9)	(10)	(11)
001 Tanjung	-	-	-
002 Sokorini	-	-	-
003 Sriwedari	-	-	-
004 Congkrang	-	-	-
005 Adikarto	-	-	-
006 Menayu	-	-	-
007 Keji	-	-	-
008 Ngawen	-	-	-
009 Gunungpring	-	-	-
010 Pucungrejo	-	-	-
011 Tamanagung	-	-	-
012 Gondosuli	-	-	-
013 Sedayu	-	-	-
014 Muntilan	-	-	-
<b>Kecamatan Muntilan</b>	-	-	-

Sumber/Source: BPS, Pendataan Potensi Desa (Podes) 2019/BPS-Statistics Indonesia, Village Potential Data Collection, 2019

**Tabel 4.22** Keberadaan Fasilitas/Upaya Antisipasi/Mitigasi Bencana Alam Menurut Desa/Kelurahan di Kecamatan Muntilan, 2019  
*Table 4.22 Availability of Natural Disaster Facility/Effort in Anticipation /Mitigation By Villages in Muntilan Subdistrict, 2019*

<b>Desa/Kelurahan Village</b>	<b>Sistem Peringatan Dini Bencana Alam Natural Disaster Early Warning System</b>	<b>Sistem Peringatan Dini Khusus Tsunami Tsunami Early Warning System</b>	<b>Perlengkapan Keselamatan Safety Equipment</b>
(1)	(2)	(3)	(4)
001 Tanjung	Tidak Ada	Bukan Wilayah Potensi Tsunami	Tidak Ada
002 Sokorini	Tidak Ada	Bukan Wilayah Potensi Tsunami	Tidak Ada
003 Sriwedari	Tidak Ada	Bukan Wilayah Potensi Tsunami	Tidak Ada
004 Congkrang	Tidak Ada	Bukan Wilayah Potensi Tsunami	Tidak Ada
005 Adikarto	Tidak Ada	Bukan Wilayah Potensi Tsunami	Tidak Ada
006 Menayu	Tidak Ada	Bukan Wilayah Potensi Tsunami	Tidak Ada
007 Keji	Ada	Bukan Wilayah Potensi Tsunami	Tidak Ada
008 Ngawen	Ada	Bukan Wilayah Potensi Tsunami	Ada
009 Gunungpring	Ada	Bukan Wilayah Potensi Tsunami	Ada
010 Pucungrejo	Tidak Ada	Bukan Wilayah Potensi Tsunami	Tidak Ada
011 Tamanagung	Ada	Bukan Wilayah Potensi Tsunami	Ada
012 Gondosuli	Tidak Ada	Bukan Wilayah Potensi Tsunami	Ada
013 Sedayu	Tidak Ada	Bukan Wilayah Potensi Tsunami	Tidak Ada
014 Muntilan	Tidak Ada	Bukan Wilayah Potensi Tsunami	Tidak Ada



Lanjutan Tabel 4.22/*Continued Table 4.22*

Desa/Kelurahan <i>Village</i>	Rambu-rambu dan Jalur Evakuasi Bencana <i>Signs and Evacuation Route</i>	Pembuatan, Perawatan, atau Normalisasi: Sungai, Kanal, Tanggul, Parit, Drainase, Waduk, Pantai, dll <i>Engineering, Maintenance, or Normalization: Rivers, Canals, Dikes, etc</i>
(1)	(5)	(6)
001 Tanjung	Tidak Ada	Tidak Ada
002 Sokorini	Tidak Ada	Tidak Ada
003 Sriwedari	Tidak Ada	Tidak Ada
004 Congkrang	Tidak Ada	Tidak Ada
005 Adikarto	Ada	Ada
006 Menayu	Tidak Ada	Tidak Ada
007 Keji	Tidak Ada	Tidak Ada
008 Ngawen	Ada	Tidak Ada
009 Gunungpring	Tidak Ada	Tidak Ada
010 Pucungrejo	Tidak Ada	Tidak Ada
011 Tamanagung	Ada	Tidak Ada
012 Gondosuli	Ada	Tidak Ada
013 Sedayu	Tidak Ada	Tidak Ada
014 Muntilan	Ada	Tidak Ada
Sumber/Source:	BPS, Pendataan Potensi Desa (Podes) 2019/ <i>BPS-Statistics Indonesia, Village Potential Data Collection, 2019</i>	

**Tabel 4.23** Banyaknya Desa/Kelurahan Menurut Penggunaan Tempat Buang Air Besar Sebagian Besar Keluarga di Kecamatan Muntilan, 2014, 2018, dan 2019  
**Table** *Number of Villages By Toilet Facility Usage of Majority of Families in Muntilan Subdistrict, 2014, 2018, and 2019*

Fasilitas Tempat Buang Air Besar <i>Toilet Facility</i>	2014	2018	2019
(1)	(2)	(3)	(4)
<b>Jamban/Toilet</b>			
Sendiri/ <i>Private</i>	13	14	14
Bersama/ <i>Shared</i>	-	-	-
Umum/ <i>Public</i>	1	-	-
<b>Bukan Jamban/Non-Toilet</b>	-	-	-

Sumber/*Source*: BPS, Pendataan Potensi Desa (Podes) 2014, 2018, dan 2019/BPS–*Statistics Indonesia, Village Potential Data Collection 2014, 2018, and 2019*

**Tabel 4.24** Banyaknya Embung Desa Menurut Desa/Kelurahan di Kecamatan Muntilan, 2018 dan 2019  
**Table 4.24** *Number of Village Reservoir By Villages in Muntilan Subdistrict, 2018 and 2020*

Desa/Kelurahan <i>Village</i>	2018	2019
(1)	(2)	(3)
001 Tanjung	-	-
002 Sokorini	-	-
003 Sriwedari	-	-
004 Congkrang	-	-
005 Adikarto	-	-
006 Menayu	-	-
007 Keji	-	-
008 Ngawen	-	-
009 Gunungpring	-	-
010 Pucungrejo	-	-
011 Tamanagung	-	-
012 Gondosuli	-	-
013 Sedayu	-	-
014 Muntilan	-	-
<b>Kecamatan Muntilan</b>	-	-

Sumber/Source: BPS, Pendataan Potensi Desa (Podes) 2018 dan 2019/BPS-Statistics Indonesia, Village Potential Data Collection 2018 and 2019

**Tabel 4.25** Banyaknya Desa/Kelurahan yang Memiliki Kelompok Kegiatan Olahraga Menurut Jenis Olahraga dan Ketersediaan Fasilitas/Lapangan Olahraga di Kecamatan Muntilan, 2019  
*Number of Villages Having Sports Activity Groups By Type of Sports and Availability of Sports Facilities/Fields in Muntilan Subdistrict, 2019*

Jenis Olahraga <i>Type of Sports</i>	Kondisi Fasilitas/Lapangan Olahraga <i>Sports Facility/Field Conditions</i>			Tidak Ada Fasilitas/Lapangan Olahraga <i>No Sports Facility/Field</i>
	Baik <i>Good</i>	Rusak Sedang <i>Moderately Damaged</i>	Rusak Parah <i>Badly Damaged</i>	
(1)	(2)	(3)	(4)	(5)
Sepak Bola/ <i>Soccer</i>	5	4	-	5
Bola Voli/ <i>Volley Ball</i>	5	5	-	4
Bulu Tangkis/ <i>Badminton</i>	8	2	-	4
Bola Basket/ <i>Basket Ball</i>	-	-	-	14
Tenis Lapangan/ <i>Court Tennis</i>	-	-	-	14
Tenis Meja/ <i>Table Tennis</i>	12	2	-	-
Futsal/ <i>Futsal</i>	2	-	-	12
Renang/ <i>Swimming</i>	1	-	-	13
Bela Diri (Pencak Silat, Karate, dll)/ <i>Martial Arts</i>	2	-	-	12
Bilyar/ <i>Billiards</i>	1	-	-	13
Pusat Kebugaran (Senam, Fitness, Aerobik, dll)/ <i>Fitness Center</i>	2	-	-	12
Lainnya/ <i>Others</i>	1	-	-	13

Sumber/*Source*: BPS, Pendataan Potensi Desa (Podes) 2019/*BPS-Statistics Indonesia, Village Potential Data Collection, 2019*

Tabel 4.26 Jumlah Sarana Tempat Ibadah Menurut Desa di Kecamatan Muntilan, 2019  
 Table 4.26 Number of Worship Facilities by Villages in Muntilan Subdistrict, 2019

Desa/Kelurahan Villages	Masjid/ Mosque	Musholla/ Small Mosque	Gereja/ Church	Pura	Vihara
(1)	(2)	(3)	(4)	(5)	(6)
001 Tanjung	5	9	-	-	-
002 Sokorini	9	24	1	-	-
003 Sriwedari	9	17	-	-	-
004 Congkrang	6	12	-	-	-
005 Adikarto	7	14	-	-	-
006 Menayu	3	10	-	-	-
007 Keji	14	19	-	-	-
008 Ngawen	7	13	1	-	-
009 Gunungpring	13	41	1	-	-
010 Pucungrejo	13	16	1	-	-
011 Taman Agung	20	32	-	-	-
012 Gondosuli	11	16	-	-	-
013 Sedayu	10	25	-	-	-
014 Muntilan	10	15	3	-	1
<b>Jumlah/Total</b>	<b>137</b>	<b>263</b>	<b>7</b>	<b>-</b>	<b>1</b>

Sumber: Badan Pusat Statistik Kabupaten Magelang

Source: BPS - Statistics of Magelang Regency

**Tabel 4.27** Jumlah Pernikahan Menurut Usia Pengantin Pria di Kecamatan Muntilan 2019  
**Table 4.27** *Number of Marriage Based on Age of Groom in Muntilan Subdistrict, 2019*

Desa/Kelurahan <i>Villages</i>	< 19	19 - 21	22 - 30	> 31	Jumlah <i>Total</i>
(1)	(2)	(3)	(4)	(5)	(6)
001 Tanjung	-	1	9	8	18
002 Sokorini	-	-	35	14	49
003 Sriwedari	-	1	16	8	25
004 Congkrang	-	-	23	6	29
005 Adikarto	-	1	25	5	31
006 Menayu	-	1	9	7	17
007 Keji	-	5	24	15	44
008 Ngawen	-	-	8	9	17
009 Gunungpring	-	2	56	21	79
010 Pucungrejo	-	2	31	15	48
011 Taman Agung	1	5	39	24	69
012 Gondosuli	-	2	11	11	24
013 Sedayu	-	3	55	17	75
014 Muntilan	-	1	19	13	33
<b>Jumlah/Total</b>	<b>1</b>	<b>24</b>	<b>360</b>	<b>173</b>	<b>558</b>

Sumber: KUA Kecamatan Muntilan

*Source: Religions Affairs of Muntilan Subdistrict*

**Tabel 4.28** Jumlah Pernikahan Menurut Usia Pengantin Wanita di Kecamatan Muntilan 2019  
**Table 4.28** *Number of Marriage Based on Age of Bride in Muntilan Subdistrict, 2019*

Desa/Kelurahan <i>Villages</i>	< 19	19 - 21	22 - 30	> 31	Jumlah <i>Total</i>
(1)	(2)	(3)	(4)	(5)	(6)
001 Tanjung	1	1	9	7	18
002 Sokorini	1	4	33	11	49
003 Sriwedari	-	1	19	5	25
004 Congkrang	1	3	22	3	29
005 Adikarto	1	3	25	2	31
006 Menayu	1	1	9	6	17
007 Keji	3	4	23	14	44
008 Ngawen	1	-	9	7	17
009 Gunungpring	1	2	59	17	79
010 Pucungrejo	4	4	31	9	48
011 Taman Agung	-	4	54	11	69
012 Gondosuli	3	1	14	6	24
013 Sedayu	1	6	56	12	75
014 Muntilan	-	1	24	8	33
<b>Jumlah/Total</b>	<b>18</b>	<b>35</b>	<b>387</b>	<b>118</b>	<b>558</b>

Sumber: KUA Kecamatan Muntilan

Source: Religions Affairs of Muntilan Subdistrict

**Tabel 4.29** Kejadian Cerai Menurut Bulan di Kecamatan Muntilan, 2019  
**Table** *Number of Divorce by Month in Muntilan Subdistrict, 2019*

Bulan <i>Month</i>	Cerai Talak <i>Divorce</i>	Cerai Gugat Filed to <i>Divorce</i>	Jumlah <i>Total</i>
(1)	(2)	(3)	(4)
Januari/January	1	10	11
Februari/February	1	5	6
Maret/March	2	5	7
April/April	3	10	13
Mei/May	3	6	9
Juni/June	-	5	5
Juli/July	7	6	13
Agustus/August	1	7	8
September/September	2	9	11
Oktober/October	4	11	15
November/November	1	6	7
Desember/December	3	8	11
<b>Jumlah/Total</b>	<b>28</b>	<b>88</b>	<b>116</b>

Sumber: Pengadilan Agama Mungkid

Source: Religious Court of Mungkid





# *bab 5*

# PERTANIAN *Agriculture*

## Luas Tanam dan Luas Panen Tanaman Pangan



### Padi sawah

Luas tanam :	2.363,5 ha
Luas panen :	2.733,5 ha



### Jagung

Luas tanam :	45,2 ha
Luas panen :	37,5 ha



### Ubi jalar

Luas tanam :	7,9 ha
Luas panen :	13,7 ha



**Tabel 5.1** Luas Tanam, Luas Puso dan Luas Panen Tanaman Padi Sawah Menurut Bulan di Kecamatan Muntilan (Ha), 2019  
**Table 5.1** *Planting Area, Damaged Area and Harvest Area of Wetland Paddy by Month in Muntilan Subdistrict (hectar), 2019*

Bulan/ Month	Luas Tanam / Planting Area	Luas Puso/ Damaged Area	Luas Panen/ Harvest Area
(1)	(2)	(3)	(4)
01 Januari	555,8	-	150,3
02 Februari	355,4	-	60,7
03 Maret	196,5	-	140,6
04 April	436,3	-	465,2
05 Mei	163,7	-	555,8
06 Juni	53,9	-	555,8
07 Juli	41,4	-	196,5
08 Agustus	52	-	399,7
09 September	61,6	-	53,9
10 Oktober	25	-	41,4
11 November	93,4	-	52,0
12 Desember	328,5	-	61,6
<b>Jumlah/Total</b>	<b>2 363,5</b>	<b>-</b>	<b>2 733,5</b>

Sumber: Badan Pusat Statistik Kabupaten Magelang

Source: BPS - Statistics of Magelang Regency

**Tabel 5.2** Luas Tanam, Luas Puso dan Luas Panen Tanaman Jagung Menurut Bulan di Kecamatan Muntilan (Ha), 2019  
**Table** *Planting Area, Damaged Area and Harvest Area of Corn by Month in Muntilan Subdistrict (hectar), 2019*

Bulan/ Month	Luas Tanam / Planting Area	Luas Puso/ Damaged Area	Luas Panen/ Harvest Area
(1)	(2)	(3)	(4)
01 Januari	-	-	-
02 Februari	-	-	-
03 Maret	-	-	-
04 April	-	-	-
05 Mei	-	-	-
06 Juni	-	-	-
07 Juli	1,9	-	-
08 Agustus	15,4	-	-
09 September	25,0	-	-
10 Oktober	2,9	-	1,9
11 November	-	-	17,3
12 Desember	-	-	18,3
<b>Jumlah/Total</b>	<b>45,2</b>	<b>-</b>	<b>37,5</b>

Sumber: Dinas Pertanian dan Pangan Kabupaten Magelang

Source: Department of Agriculture and Food of Magelang Regency

Tabel  
Table 5.3

Luas Tanam, Luas Puso dan Luas Panen Tanaman Kacang Tanah Menurut Bulan di Kecamatan Muntilan (Ha), 2019  
*Planting Area, Damaged Area and Harvest Area of Peanuts by Month in Muntilan Subdistrict(Hectar),2019*

Bulan/ Month	Luas Tanam / Planting Area	Luas Puso/ Damaged Area	Luas Panen/ Harvest Area
(1)	(2)	(3)	(4)
01 Januari	-	-	-
02 Februari	-	-	-
03 Maret	-	-	-
04 April	-	-	-
05 Mei	-	-	-
06 Juni	-	-	-
07 Juli	-	-	-
08 Agustus	1,9	-	-
09 September	-	-	-
10 Oktober	-	-	-
11 November	1,9	-	1,0
12 Desember	-	-	1,0
<b>Jumlah</b>	<b>3,8</b>	<b>-</b>	<b>2,0</b>

Sumber: Dinas Pertanian dan Pangan Kabupaten Magelang

Source: Department of Agriculture and Food of Magelang Regency

**Tabel 5.4** Luas Tanam, Luas Puso dan Luas Panen Tanaman Ubi Kayu Menurut Bulan di Kecamatan Muntilan (Ha), 2019  
**Table 5.4** *Planting Area, Damaged Area and Harvest Area of Cassava by Month in Muntilan Subdistrict(Hectar),2019*

Bulan/ Month	Luas Tanam / Planting Area	Luas Puso/ Damaged Area	Luas Panen/ Harvest Area
(1)	(2)	(3)	(4)
01 Januari	-	-	-
02 Februari	-	-	-
03 Maret	-	-	-
04 April	-	-	-
05 Mei	-	-	-
06 Juni	-	-	-
07 Juli	-	-	-
08 Agustus	-	-	-
09 September	-	-	-
10 Oktober	-	-	-
11 November	-	-	-
12 Desember	-	-	-
<b>Jumlah/Total</b>	-	-	-

Sumber: Dinas Pertanian dan Pangan Kabupaten Magelang

Source: Department of Agriculture and Food of Magelang Regency

**Tabel 5.5** Luas Tanam, Luas Puso dan Luas Panen Tanaman Ubi jalar Menurut Bulan di Kecamatan Muntilan(Ha), 2019  
**Table 5.5** *Planting Area, Damaged Area and Harvest Area of Sweet Potato by Month in Muntilan Subdistrict(Hectar),2019*

Bulan/ Month	Luas Tanam / Planting Area	Luas Puso/ Damaged Area	Luas Panen/ Harvest Area
(1)	(2)	(3)	(4)
01 Januari	1,0	-	2,9
02 Februari	1,9	-	1,9
03 Maret	1,0	-	1,0
04 April	-	-	1,0
05 Mei	-	-	1,0
06 Juni	1,0	-	1,9
07 Juli	1,0	-	-
08 Agustus	1,0	-	1,0
09 September	-	-	1,0
10 Oktober	-	-	1,0
11 November	1,0	-	-
12 Desember	-	-	1,0
<b>Jumlah/Total</b>	<b>7,9</b>	<b>-</b>	<b>13,7</b>

Sumber: Dinas Pertanian dan Pangan Kabupaten Magelang

Source: Department of Agriculture and Food of Magelang Regency



**Pengguna Listrik PLN di  
Kecamatan Muntilan sebanyak  
25.434 Keluarga**



Tabel 6.1 **Banyaknya Keluarga Menurut Desa/Kelurahan dan Jenis Pengguna Listrik di Kecamatan Muntilan, 2019**  
*Number of Family by Villages and Type of Electric Consumer in Muntilan Subdistrict, 2019*

Desa/Kelurahan <i>Village</i>	Pengguna Listrik <i>Electric Consumer</i>			Bukan Pengguna Listrik <i>Non Electricity Consuming Family</i>
	PLN <i>State Electricity Company</i>	Non PLN <i>Non-State Electricity Company</i>	Jumlah <i>Total</i>	
(1)	(2)	(3)	(4)	(5)
001 Tanjung	693	-	693	-
002 Sokorini	1 603	-	1 603	-
003 Sriwedari	1 148	-	1 148	-
004 Congkrang	989	-	989	-
005 Adikarto	1 052	-	1 052	-
006 Menayu	909	-	909	-
007 Keji	2 047	-	2 047	-
008 Ngawen	1 260	-	1 260	-
009 Gunungpring	3 569	-	3 569	-
010 Pucungrejo	2 788	-	2 788	-
011 Tamanagung	3 385	-	3 385	-
012 Gondosuli	1 324	-	1 324	-
013 Sedayu	2 690	-	2 690	-
014 Muntilan	1 977	-	1 977	-
<b>Kecamatan Muntilan</b>	<b>25 434</b>	<b>-</b>	<b>25 434</b>	<b>-</b>

Sumber/Source: BPS, Pendataan Potensi Desa (Podes), 2019/*BPS-Statistics Indonesia, Village Potential Data Collection, 2019*



**Tabel 6.2** Banyaknya Desa/Kelurahan Menurut Keberadaan Penerangan Jalan Utama Desa/Kelurahan di Kecamatan Muntilan, 2014, 2018, dan 2019  
**Table 6.2** *Number of Villages by Availability of Main Street Illumination in Muntilan Subdistrict, 2014, 2018, and 2019*

Penerangan Jalan Utama <i>Main Street Illumination</i>	2014	2018	2019
(1)	(2)	(3)	(4)
<b>Sumber Penerangan Jalan Utama/ Source of Main Street Illumination</b>			
Listrik Pemerintah/ <i>State Electricity</i>	14	5	10
Listrik Non Pemerintah/ <i>Non-State Electricity</i>	-	9	4
Non Listrik/ <i>Non Electric</i>	-	-	-

Sumber/Source: BPS, Pendataan Potensi Desa (Podes) 2014, 2018, dan 2019/*BPS-Statistics Indonesia, Village Potential Data Collection 2014, 2018, and 2019*

**Banyaknya Desa/Kelurahan Menurut Jenis Bahan Bakar untuk Memasak yang Digunakan Oleh Sebagian Besar Keluarga di Kecamatan Muntilan, 2014, 2018, dan 2019**

**Tabel 6.3** *Number of Villages by Type of Cooking Fuel Used by Majority of Families in Muntilan Subdistrict, 2014, 2018, and 2019*

Jenis Bahan Bakar <i>Type of Cooking Fuel</i>	2014	2018	2019
(1)	(2)	(3)	(4)
Gas Kota/ <i>City Gas</i>	-	-	-
LPG 3 Kg/ <i>3 Kg LPG</i>	14 <sup>1</sup>	14	14
LPG Lebih dari 3 Kg/ <i>More Than 3 Kg LPG</i>	...	-	-
Minyak Tanah/ <i>Kerosene</i>	-	-	-
Kayu Bakar/ <i>Firewood</i>	-	-	-
Lainnya/ <i>Others</i>	-	-	-

Catatan/*Note*: <sup>1</sup> Termasuk LPG lebih dari 3 Kg/*Include more than 3Kg LPG ... Data tidak tersedia/data not available*

Sumber/*Source*: BPS, Pendataan Potensi Desa (Podes) 2014, 2018, dan 2019/*BPS– Statistics Indonesia, Village Potential Data Collection 2014, 2018, and 2019*

**Tabel 6.4** Banyaknya Desa/Kelurahan Menurut Sumber Air Minum Sebagian Besar Keluarga di Kecamatan Muntilan, 2014, 2018, dan 2019  
*Number of Villages By Type of Drinking Water of Majority of The Families in Muntilan Subdistrict, 2014, 2018, and 2019*

<b>Sumber Air Minum</b> <b>Drinking Water</b>	<b>2014</b>	<b>2018</b>	<b>2019</b>
(1)	(2)	(3)	(4)
Air Kemasan Bermerk/ <i>Branded Bottled Water</i>	-	-	-
Air isi Ulang/ <i>Refill Water</i>	...	-	-
Ledeng / Pipe water	1	-	-
Sumur Bor atau Pompa/ <i>Borehole/Tube Well</i>	-	-	12
Sumur/ <i>Well</i>	13	-	1
Mata Air/Sungai/Danau/Kolam/ <i>Waduk/Situ/Embung/BendunganSpring//River/Lake/Pool/Reservoir/Dam</i>	-	14	-
Air Hujan/ <i>Rain-water</i>	-	-	-
Lainnya/ <i>Others</i>	-	-	-

Catatan/*Note*: ... Data tidak tersedia/*data not available*

Sumber/*Source*: BPS, Pendataan Potensi Desa (Podes) 2014, 2018, dan 2019/*BPS–Statistics Indonesia, Village Potential Data Collection 2014, 2018, and 2019*

# PERDAGANGAN, HOTEL TRANSPORTASI, KOMUNIKASI DAN KEUANGAN

*Trade, Hotel, Transportation,  
Communication and Finance*



*bab 7*

## Sarana Lembaga Keuangan di Kecamatan Muntilan



**Bank Umum  
11 unit**

**Bank Perkreditan  
Rakyat  
7 unit**



**PERDAGANGAN, HOTEL, TRANSPORTASI, KOMUNIKASI DAN KEUANGAN***Trade, Hotel, Transportation, Communications and Finance***Banyaknya Sarana dan Prasarana Ekonomi Menurut Desa/Kelurahan dan Jenisnya di Kecamatan Muntilan, 2019**

**Tabel 7.1** *Number of Economics Infrastructure Development By Villages and Type of Economics Infrastructure Development in Muntilan Subdistrict, 2019*

<b>Desa/Kelurahan <i>Village</i></b>	<b>Kelompok Pertokoan <i>Shopping Complex</i></b>	<b>Pasar dengan Bangunan Permanen <i>Market with Permanent Building</i></b>	<b>Pasar dengan Bangunan Semi Permanen <i>Market with Semi Permanent Building</i></b>	<b>Pasar Tanpa Bangunan <i>Market without Permanent Building</i></b>
(1)	(2)	(3)	(4)	(5)
001 Tanjung	-	-	1	-
002 Sokorini	-	-	-	-
003 Sriwedari	-	-	-	-
004 Congkrang	1	-	-	1
005 Adikarto	-	-	-	-
006 Menayu	-	-	-	1
007 Keji	1	-	-	-
008 Ngawen	-	-	-	-
009 Gunungpring	8	-	-	-
010 Pucungrejo	16	1	1	1
011 Tamanagung	1	2	1	-
012 Gondosuli	-	-	-	-
013 Sedayu	6	1	-	-
014 Muntilan	2	-	1	-
<b>Kecamatan Muntilan</b>	<b>35</b>	<b>4</b>	<b>4</b>	<b>3</b>

**PERDAGANGAN, HOTEL, TRANSPORTASI, KOMUNIKASI DAN KEUANGAN***Trade, Hotel, Transportation, Communications and Finance*

Lanjutan Tabel 7.1/Continued Table 7.1

Desa/Kelurahan <i>Village</i>	Minimarket/ Swalayan <sup>1</sup> Minimarket/ Supermarket <sup>1</sup>	Toko/Warung Kelontong <i>Shop/Grocery Store</i>	Restoran/Rumah Makan <i>Restaurant/Food Stall</i>
(1)	(6)	(7)	(8)
001 Tanjung	-	13	-
002 Sokorini	-	24	-
003 Sriwedari	-	43	1
004 Congkrang	-	27	-
005 Adikarto	-	34	-
006 Menayu	-	22	-
007 Keji	-	102	-
008 Ngawen	-	25	-
009 Gunungpring	1	55	1
010 Pucungrejo	2	30	1
011 Tamanagung	2	65	11
012 Gondosuli	2	40	-
013 Sedayu	2	70	13
014 Muntilan	4	60	4
<b>Kecamatan Muntilan</b>	<b>13</b>	<b>610</b>	<b>31</b>

**PERDAGANGAN, HOTEL, TRANSPORTASI, KOMUNIKASI DAN KEUANGAN**  
*Trade, Hotel, Transportation, Communications and Finance*

Lanjutan Tabel 7.1/Continued Table 7.1

Desa/Kelurahan <i>Village</i>	Warung/Kedai Makanan Food Store	Hotel <i>Hotel</i>	Hostel/Motel/ Losmen/ Wisma <i>Hostel/Motel/Inn/ Homestead</i>
(1)	(9)	(10)	(11)
001 Tanjung	19	-	-
002 Sokorini	10	-	-
003 Sriwedari	15	-	-
004 Congkrang	18	-	-
005 Adikarto	15	-	-
006 Menayu	13	-	-
007 Keji	23	-	-
008 Ngawen	8	-	-
009 Gunungpring	50	-	-
010 Pucungrejo	44	-	-
011 Tamanagung	33	1	-
012 Gondosuli	7	-	-
013 Sedayu	41	-	-
014 Muntilan	31	1	-
<b>Kecamatan Muntilan</b>	<b>327</b>	<b>2</b>	-

Catatan/Note: <sup>1</sup> yang memiliki luas < 400 m<sup>2</sup>

Sumber/Source: BPS, Pendataan Potensi Desa (Podes) 2019/BPS-Statistics Indonesia, Village Potential Data Collection, 2019

**PERDAGANGAN, HOTEL, TRANSPORTASI, KOMUNIKASI DAN KEUANGAN***Trade, Hotel, Transportation, Communications and Finance*

**Tabel 7.2** Sarana Transportasi Antar Desa/Kelurahan Menurut Desa/Kelurahan di Kecamatan Muntilan, 2019  
*Table 7.2 Inter-Villages Transportation Facilities By Villages in Muntilan Subdistrict, 2019*

<b>Desa/Kelurahan Village</b>	<b>Jenis Transportasi Type of Transportation</b>	<b>Keberadaan Angkutan Umum Availability of Public Transportation</b>
(1)	(2)	(3)
001 Tanjung	Darat	Ada, dengan trayek tetap
002 Sokorini	Darat	Ada, dengan trayek tetap
003 Sriwedari	Darat	Ada, dengan trayek tetap
004 Congkrang	Darat	Ada, dengan trayek tetap
005 Adikarto	Darat	Ada, dengan trayek tetap
006 Menayu	Darat	Ada, dengan trayek tetap
007 Keji	Darat	Ada, dengan trayek tetap
008 Ngawen	Darat	Ada, tanpa trayek tetap
009 Gunungpring	Darat	Ada, dengan trayek tetap
010 Pucungrejo	Darat	Ada, dengan trayek tetap
011 Tamanagung	Darat	Ada, dengan trayek tetap
012 Gondosuli	Darat	Ada, tanpa trayek tetap
013 Sedayu	Darat	Ada, dengan trayek tetap
014 Muntilan	Darat	Ada, dengan trayek tetap

Sumber/Source: BPS, Pendataan Potensi Desa (Podes) 2019/BPS-Statistics Indonesia, Village Potential Data Collection, 2019



**PERDAGANGAN, HOTEL, TRANSPORTASI, KOMUNIKASI DAN KEUANGAN**  
*Trade, Hotel, Transportation, Communications and Finance*

**Tabel 7.3** Kondisi Jalan Darat Antar Desa/Kelurahan Menurut Desa/Kelurahan di Kecamatan Muntilan, 2019  
*Condition of Inter-Villages Land Roads By Villages in Muntilan Subdistrict, 2019*

<b>Desa/Kelurahan</b> <i>Village</i>	<b>Jenis Permukaan Jalan</b> <i>Type of Road Surface</i>	<b>Dapat Dilalui Kendaraan Bermotor Roda 4 atau Lebih</b> <i>Can be Passed by Four Wheel Vehicle</i>
(1)	(2)	(3)
001 Tanjung	Aspal/beton	Sepanjang tahun
002 Sokorini	Aspal/beton	Sepanjang tahun
003 Sriwedari	Aspal/beton	Sepanjang tahun
004 Congkrang	Aspal/beton	Sepanjang tahun
005 Adikarto	Aspal/beton	Sepanjang tahun
006 Menayu	Aspal/beton	Sepanjang tahun
007 Keji	Aspal/beton	Sepanjang tahun
008 Ngawen	Aspal/beton	Sepanjang tahun
009 Gunungpring	Aspal/beton	Sepanjang tahun
010 Pucungrejo	Aspal/beton	Sepanjang tahun
011 Tamanagung	Aspal/beton	Sepanjang tahun
012 Gondosuli	Aspal/beton	Sepanjang tahun
013 Sedayu	Aspal/beton	Sepanjang tahun
014 Muntilan	Aspal/beton	Sepanjang tahun

Sumber/Source: BPS, Pendataan Potensi Desa (Podes) 2019/BPS-Statistics Indonesia, Village Potential Data Collection, 2019

**PERDAGANGAN, HOTEL, TRANSPORTASI, KOMUNIKASI DAN KEUANGAN***Trade, Hotel, Transportation, Communications and Finance***Tabel  
Table 7.4****Keberadaan Kantor Pos/Pos Pembantu/Rumah Pos dan Perusahaan/Agen jasa Ekspedisi Swasta Menurut Desa/Kelurahan di Kecamatan Muntilan, 2019*****Existence of Post Offices/Subsidiary of Post Office/Postal House and Private Expedition Service Company By Villages in Muntilan Subsdistrict, 2019***

<b>Desa/Kelurahan Village</b>	<b>Kantor Pos/Pos Pembantu/Rumah Pos Post Office/Subsidiary of Post Office/Postal House</b>	<b>Perusahaan/Agen Jasa Ekspedisi Swasta Private Expedition Service Company</b>
(1)	(2)	(3)
001 Tanjung	Beroperasi	Beroperasi
002 Sokorini	Tidak Ada	Beroperasi
003 Sriwedari	Tidak Ada	Tidak Ada
004 Congkrang	Tidak Ada	Tidak Ada
005 Adikarto	Tidak Ada	Beroperasi
006 Menayu	Tidak Ada	Tidak Ada
007 Keji	Tidak Ada	Tidak Ada
008 Ngawen	Tidak Ada	Tidak Ada
009 Gunungpring	Tidak Ada	Beroperasi
010 Pucungrejo	Tidak Ada	Beroperasi
011 Tamanagung	Tidak Ada	Tidak Ada
012 Gondosuli	Tidak Ada	Tidak Ada
013 Sedayu	Tidak Ada	Beroperasi
014 Muntilan	Beroperasi	Beroperasi

Sumber/Source:

BPS, Pendataan Potensi Desa (Podes) 2019/BPS-Statistics  
Indonesia, Village Potential Data Collection, 2019

**PERDAGANGAN, HOTEL, TRANSPORTASI, KOMUNIKASI DAN KEUANGAN**

*Trade, Hotel, Transportation, Communications and Finance*

Jumlah Menara dan Operator Layanan Komunikasi Telepon Seluler Serta Kondisi Sinyal Telepon Seluler Menurut Desa/Kelurahan di Kecamatan Muntilan, 2019  
**Tabel 7.5** *Number of Towers and Cellular Communication Service Operators and Cellular Phone Signal Conditions by Villages in Muntilan Subdistrict, 2019*

Desa/Kelurahan <i>Village</i>	Jumlah Menara Telepon Seluler (BTS) <i>Number of Cellular Phone Towers</i>	Jumlah Operator Layanan Komunikasi Telepon Seluler Yang Menjangkau di Desa/Kelurahan <i>Number of Cellular Communication Service Operators Reaching in Village</i>	Kondisi Sinyal Telepon Seluler di Sebagian Besar Wilayah Desa/Kelurahan <i>Cellular Phone Signal Conditions in Most Village Areas</i>
(1)	(2)	(3)	(4)
001 Tanjung	3	5	Sinyal kuat
002 Sokorini	-	5	Sinyal kuat
003 Sriwedari	-	5	Sinyal kuat
004 Congkrang	-	5	Sinyal kuat
005 Adikarto	-	4	Sinyal kuat
006 Menayu	-	5	Sinyal kuat
007 Keji	-	4	Sinyal kuat
008 Ngawen	-	4	Sinyal lemah
009 Gunungpring	2	5	Sinyal kuat
010 Pucungrejo	1	4	Sinyal kuat
011 Tamanagung	4	7	Sinyal kuat
012 Gondosuli	-	6	Sinyal lemah
013 Sedayu	3	2	Sinyal sangat kuat
014 Muntilan	2	7	Sinyal kuat
<b>Kecamatan Muntilan</b>	<b>15</b>	<b>68</b>	

Sumber/Source: BPS, Pendataan Potensi Desa (Podes) 2019/BPS-Statistics Indonesia, Village Potential Data Collection, 2019

**PERDAGANGAN, HOTEL, TRANSPORTASI, KOMUNIKASI DAN KEUANGAN***Trade, Hotel, Transportation, Communications and Finance*

**Tabel 7.6** Banyaknya Sarana Lembaga Keuangan Yang Beroperasi Menurut Desa/Kelurahan dan Jenisnya di Kecamatan Muntilan, 2019  
*Number of Operated Financial Institutions Facility By Villages and Its Type in Muntilan Subdistrict, 2019*

Desa/Kelurahan <i>Village</i>	Bank Umum Pemerintah <i>Government Bank</i>	Bank Umum Swasta <i>Private Bank</i>	Bank Perkreditan Rakyat <i>Rural Bank</i>
(1)	(2)	(3)	(4)
001 Tanjung	1	-	-
002 Sokorini	-	-	-
003 Sriwedari	-	-	-
004 Congkrang	-	-	-
005 Adikarto	-	-	-
006 Menayu	-	-	-
007 Keji	-	-	-
008 Ngawen	-	-	-
009 Gunungpring	-	-	-
010 Pucungrejo	3	-	3
011 Tamanagung	3	2	2
012 Gondosuli	-	-	-
013 Sedayu	-	-	1
014 Muntilan	2	-	1
<b>Kecamatan Muntilan</b>	<b>9</b>	<b>2</b>	<b>7</b>

Sumber/Source: BPS, Pendataan Potensi Desa (Podes) 2019/BPS-Statistics Indonesia, Village Potential Data Collection, 2019

**PERDAGANGAN, HOTEL, TRANSPORTASI, KOMUNIKASI DAN KEUANGAN**

*Trade, Hotel, Transportation, Communications and Finance*

**Tabel 7.7** Banyaknya Koperasi yang Masih Aktif Menurut Desa/Kelurahan dan Jenis Koperasi di Kecamatan Muntilan, 2019  
**Table 7.7** *Number of Active Cooperative By Villages and Type of Cooperative in Muntilan Subdistrict, 2019*

Desa/Kelurahan <i>Village</i>	Koperasi Unit Desa (KUD) <i>Villages Cooperative Unit</i>	Koperasi Industri Kecil dan Kerajinan Rakyat (Koprinkra) <i>Small Industry and Citizen Handicraft Cooperative</i>	Koperasi Simpan Pinjam (Kospin) <i>Savings and Loan Cooperative</i>	Koperasi Lainnya <i>Other Cooperative</i>
(1)	(2)	(3)	(4)	(5)
001 Tanjung	1	-	-	-
002 Sokorini	-	-	-	-
003 Sriwedari	-	-	1	-
004 Congkrang	-	-	1	-
005 Adikarto	-	-	-	-
006 Menayu	-	-	-	-
007 Keji	-	-	1	-
008 Ngawen	-	-	4	-
009 Gunungpring	1	-	1	-
010 Pucungrejo	-	-	1	-
011 Tamanagung	-	-	3	-
012 Gondosuli	-	-	-	-
013 Sedayu	-	1	1	-
014 Muntilan	-	-	2	-
<b>Kecamatan Muntilan</b>	<b>2</b>	<b>1</b>	<b>15</b>	<b>-</b>

Sumber/Source: BPS, Pendataan Potensi Desa (Podes) 2019/BPS-Statistics Indonesia, Village Potential Data Collection, 2019

# DATA

MENCERDASKAN BANGSA

*Enlighten The Nation*



**BADAN PUSAT STATISTIK  
KABUPATEN MAGELANG**

*BPS-Statistics of Magelang Regency*

Jl. Soekarno - Hatta No.4 Kota Mungkid 56511  
Telp./Fax.(0293) 788143. E-Mail : bps3308@bps.go.id  
Homepage: <http://magelangkab.bps.go.id/>



9 772356 233005