

Kecamatan

KAUR SELATAN DALAM ANGKA

2016



BADAN PUSAT STATISTIK
KABUPATEN KAUR

Kecamatan

KAUR SELATAN DALAM ANGKA

2016



Kecamatan Kaur Selatan Dalam Angka 2016

ISSN: 2356-3621

No. Publikasi: 17040.1604

Katalog: 1102001.1704030

Ukuran Buku: 14,8 cm x 21 cm

Jumlah Halaman: xvi + 75 halaman

Naskah:

Badan Pusat Statistik Kabupaten Kaur

Gambar Cover oleh:

Badan Pusat Statistik Kabupaten Kaur

Ilustrasi Cover:

Pantai Sekunyit Kaur Selatan

Diterbitkan oleh:

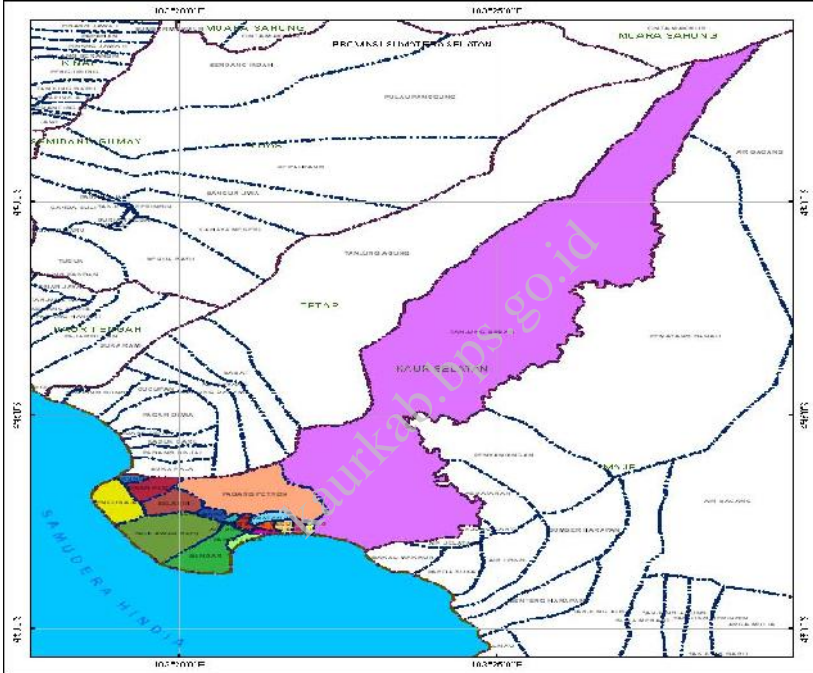
© BPS Kabupaten Kaur

Dicetak oleh:

Dilarang mengumumkan, mendistribusikan, mengomunikasikan, dan/atau menghandakan sebagian atau seluruh isi buku ini untuk tujuan komersial tanpa izin tertulis dari Badan Pusat Statistik

PETA WILAYAH KECAMATAN KAUR SELATAN

PETA ADMINISTRASI KECAMATAN KAUR SELATAN KABUPATEN KAUR PROVINSI BENGKULU



KEPALA BPS KABUPATEN KAUR



Ir. Arbi

kaurkab.bps.go.id



KATA PENGANTAR

Kecamatan Kaur Selatan Dalam Angka 2016 merupakan publikasi tahunan yang diterbitkan oleh BPS Kabupaten Kaur. Disadari bahwa publikasi ini belum sepenuhnya memenuhi harapan pihak pemakai data khususnya para perencana, namun diharapkan dapat membantu melengkapi penyusunan rencana pembangunan di Kabupaten Kaur.

Publikasi ini dapat terwujud berkat kerjasama dan bantuan dari berbagai pihak baik instansi pemerintah maupun swasta. Kepada semua pihak yang telah memberikan bantuan disampaikan penghargaan dan terima kasih yang sebesar-besarnya.

Walaupun publikasi ini telah disiapkan sebaik-baiknya, namun disadari masih ada kekurangan dan kesalahan yang terjadi. Untuk perbaikan publikasi ini, tanggapan dan saran yang bersifat konstruktif dari para pemakai sangat diharapkan.

Bintuhan, Juli 2016
Kepala BPS
Kabupaten Kaur

Ir. Arbi

DAFTAR ISI

halaman

Peta Wilayah Kecamatan Kaur Selatan	iii
Kepala BPS Kabupaten Kaur	v
Kata Pengantar	vii
Daftar Isi	iviii
Daftar Tabel.....	x
Daftar Gambar.....	xiv
Penjelasan Umum	xvi
1	
1 Geografi dan Iklim	1
1.1 Letak Astronomis.....	3
1.2 Letak Geografis.....	3
1.3 Iklim.....	4
2 Pemerintahan	14
3 Kependudukan	22
4 Sosial.....	29
4.1 Pendidikan.....	31
4.2 Kesehatan	34
4.3 Agama	35
5 Pertanian	48
5.1 Tanaman Pangan.....	50
5.2 Hortikultura	50
5.3 Perkebunan	50
5.4 Peternakan	51
5.5 Perikanan	51
6 Energi.....	65

7	Perdagangan	71
8	Hotel dan Pariwisata	77

kaurkab.bps.go.id

DAFTAR TABEL

halaman

1	GEOGRAFI DAN IKLIM	
1.1	GEOGRAFI	
1.1.1	Luas Wilayah Menurut Desa/Kelurahan Di Kecamatan Kaur Selatan, 2015	6
1.1.2	Tinggi Wilayah di Atas Permukaan Laut (DPL) Menurut Desa/Kelurahan di Kecamatan Kaur Selatan (km), 2015.....	7
1.1.3	Jarak dari Kantor/Balai Desa ke Kantor Camat Kabupaten di Kecamatan Kaur Selatan, 2015	8
1.2	IKLIM	
1.2.1	<u>Rata-rata Suhu dan Kelembaban Udara Menurut Bulan di Kabupaten Kaur, 2015</u>	9
1.2.2	Rata-rata Tekanan Udara, Kecepatan Angin dan Penyinaran Matahari Menurut Bulan, 2015.....	10
1.2.3	Jumlah Curah Hujan dan Hari Hujan Menurut Bulan di Kabupaten Kaur, 2015	11
2	PEMERINTAHAN	
2.1	Desa dan Klasifikasi Desa/Kelurahan di Kecamatan Kaur Selatan, 2015.....	18
2.2	Jumlah Pegawai Kantor Camat dan Desa Menurut Jenis Kelamin di Kecamatan Kaur Selatan, 2015	19
2.3	Jumlah Pegawai Kantor Camat dan Desa Menurut Pendidikan Tertinggi yang Ditamatkan di Kecamatan Kaur Selatan, 2015	20
3	KEPENDUDUKAN	
3.1.1	Jumlah Penduduk, Rasio Jenis Kelamin dan Laju Pertumbuhan Penduduk di Kecamatan Kaur Selatan 2010 -2015	26
3.1.2	Kepadatan Penduduk Menurut Desa/Kelurahan di Kecamatan Kaur Selatan, 2015.....	26

4	SOSIAL	2
4.1	PENDIDIKAN	26
4.1.1	Angka Partisipasi Murni (APM) dan Angka Partisipasi Kasar (APK) Menurut Jenjang Pendidikan di Kabupaten Kaur, 2015	34
4.1.2	Jumlah Sekolah, Murid, Guru, dan Rasio Murid-Guru Sekolah Menurut Jenjang Pendidikan di Kecamatan Kaur Selatan, 2015.....	35
4.2	KESEHATAN	
4.2.1	Jumlah Fasilitas Kesehatan Menurut Desa/Kelurahan di Kecamatan Kaur Selatan, 2015.....	36
4.2.2	Jumlah Tenaga Kesehatan di Kecamatan Kaur Selatan, 2015	37
4.2.3	Jumlah Dokter Spesialis, Dokter Umum, dan Dokter Gigi Menurut Sarana Pelayanan Kesehatan di Kecamatan Kaur Selatan, 2015	38
4.2.4	Jumlah Kasus 10 Penyakit Terbanyak di Kecamatan Kaur Selatan, 2015	39
4.2.5	Jumlah Bayi Lahir, Bayi Berat Badan Lahir Rendah (BBLR), BBLR Dirujuk, dan Bergizi Buruk di Kecamatan Kaur Selatan, 2015	40
4.2.6	Jumlah Ibu Hamil, Melakukan Kunjungan K1, Melakukan Kunjungan K4, Kurang Energi Kronis (KEK), dan Mendapat Tablet Zat Besi (Fe) di Kecamatan Kaur Selatan, 2011–2015	41
4.2.7	Jumlah Kasus HIV/AIDS, IMS, DBD, Diare, TB, dan Malaria Menurut Desa/Kelurahan di Kecamatan Kaur Selatan, 2015	42
4.2.8	Jumlah Pasangan Usia Subur dan Peserta KB Aktif Menurut Desa/Kelurahan di Kecamatan Kaur Selatan, 2015	43
4.3	AGAMA	
4.3.1	Jumlah Penduduk Menurut Desa/Kelurahan dan Agama yang Dianut di Kecamatan Kaur Selatan, 2015	45
4.3.2	Jumlah Tempat Peribadatan Menurut Desa/Kelurahan di Kecamatan Kaur Selatan, 2015.....	46
5	PERTANIAN	
5.1	TANAMAN PANGAN	
5.1.1	Luas Lahan Sawah Menurut Jenis Pengairan di Kecamatan Kaur Selatan(hektar), 2015	53

5.1.2	Luas Lahan Tegal/Kebun, Ladang/Huma dan Sementara Tidak Diusahakan di Kecamatan Kaur Selatan(hektar), 2015	54
5.1.3	Luas Panen Padi Sawah dan Padi Ladang di Kecamatan Kaur Selatan, 2015.....	55
5.1.4	Luas Panen Tanaman Palawija di Kecamatan Kaur Selatan (Hektar), 2015.....	56
5.2	HORTIKULTURA	
5.2.1	Luas Panen dan Produksi Tanaman Sayuran Menurut Jenis Sayuran di Kecamatan Kaur Selatan, 2015.....	57
5.3	PERKEBUNAN	
5.3.1	Luas Panen dan Produksi Tanaman Perkebunan Menurut Jenis Sayuran di Kecamatan Kaur Selatan, 2015.....	58
5.4	PETERNAKAN	
5.4.1	Populasi Ternak Menurut Jenis Ternak di Kecamatan Kaur Selatan, 2015.....	59
5.4.2	Populasi Unggas Menurut Jenis Unggas di Kecamatan Kaur Selatan, 2015.....	60
5.5	PERIKANAN	
5.5.1	Jumlah Rumah Tangga Perikanan Tangkap Menurut Subsektor di Kecamatan Kaur Selatan, 2015.....	61
5.5.2	Jumlah Perahu/Kapal Menurut Jenis Kapal di Kabupaten Kaur, 2015.....	62
5.5.3	Jumlah Rumah Tangga Perikanan Budidaya Dikecamatan Kaur Selatan Menurut Jenis Budidaya, 2015	62
6	ENERGI	
6.1	Jumlah Pelanggan Listrik di Kecamatan Kaur Selatan, 2011–2015	63
7	PERDAGANGAN	
7.1	Jumlah Pasar Menurut Desa/Kelurahan di Kecamatan Kaur Selatan, 2015.....	71

8 HOTEL DAN PARIWISATA

8.1 Jumlah Rumah Makan/Restoran Menurut Desa/Kelurahan di Kecamatan Kaur Selatan, 2014 dan 201574

8.2. JUMLAH HOTEL DI KECAMATAN KAUR SELATAN TAHUN 2015..... .75

kaurkab.bps.go.id

DAFTAR GAMBAR

halaman

1	Luas Wilayah Menurut Desa di Kecamatan Kaur Selatan (km ²), 2015	5
2	Jumlah Pegawai Kantor Camat dan Desa/Kelurahan Menurut Pendidikan Tertinggi yang Ditamatkan di Kecamatan Kaur Selatan, 2015	17
3	Jumlah Pegawai Kantor Camat/Kantor Desa per Jenis Kelamin di Kabupaten Kaur, 2015	17
4	Persentase Jumlah Penduduk Menurut Jenis Kelamin di Kecamatan Kaur Selatan, 2015	25
5	Jumlah Sekolah Menurut Jenjang Pendidikan di Kecamatan Kaur Selatan , 2015	29
6	Jumlah Kasus yang diselesaikan dan dilaporkan, 2015	29
7	Produksi Padi Ladang dan Padi Sawah di Kecamatan Kaur Selatan (ton), 2015	48
8	Populasi Ternak di Kabupaten Kaur (ekor), 2015	49

PENJELASAN UMUM

Tanda-tanda, satuan-satuan, dan lain-lainnya yang digunakan dalam publikasi ini adalah sebagai berikut:

1. TANDA-TANDA

Data tidak tersedia	:	...
Tidak ada atau nol	:	—
Data dapat diabaikan	:	0
Tanda decimal	:	,
Data tidak dapat ditampilkan	:	NA
Angka perkiraan	:	e
Angka sementara	:	x
Angka sangat sementara	:	xx
Angka diperbaiki	:	r

2. SATUAN

hektar (ha)	:	10 000 m ²
kilometer (km)	:	1 000 meter
knot	:	1,8523 km/jam
kuintal	:	100 kg
ton	:	1 000 kg

Satuan lain: persen (%), ekor.

Perbedaan angka di belakang koma disebabkan oleh pembulatan angka.

1 GEOGRAFI DAN IKLIM

kaurkab.bps.go.id

1. GEOGRAFI DAN IKLIM

1. Letak Astronomis

Secara astronomis Kecamatan Kaur Selatan terletak pada $4^{\circ}36' 1,2'' - 4^{\circ} 48' 21,4''$ Lintang Selatan dan $103^{\circ} 19' 2,7'' - 103^{\circ} 29' 3,8''$ Bujur Timur. Letak astronomis ini memberikan gambaran bahwa Kecamatan Kaur Selatan beriklim tropis. Terdapat dua musim seperti umumnya kecamatan lain di Kabupaten Kaur yaitu musim penghujan dan musim kemarau. Pada tabel dideskripsikan bahwa musim penghujan lebih banyak terjadi pada akhir hingga awal tahun. Sedangkan musim kering atau kemarau lebih banyak terjadi pada pertengahan tahun

2. Letak Geografis

Kecamatan Kaur Selatan terletak di sebelah timur Samudera Indonesia dan sebelah barat Pegunungan Bukit Barisan Sumatera, termasuk dalam wilayah administrasi Kabupaten Kaur, Provinsi Bengkulu, Indonesia, merupakan ibukota dari Kabupaten Kaur. Berjarak sekitar 260 km dari ibukota Provinsi Bengkulu, beradabersebelah dengan Kecamatan Kaur selatan, ke arah barat berbatasan dengan Kecamatan Tetap dengan luas wilayah daratan mencapai $92,75\text{km}^2$. Kecamatan Kaur Selatan terbentuk berdasarkan Undang-undang No. 3 Tahun 2003 yaitu tentang pembentukan kecamatan Kaur Tengah menjadi bagian wilayah Kabupaten Kaur. Batas-batas wilayah Kecamatan Kaur Selatan adalah :

- ❖ Sebelah paling utara berbatasan langsung dengan Kecamatan Tetap dan Kecamatan Muara Sahung,
- ❖ Sebelah paling selatan berbatasan dengan Samudera Indonesia,
- ❖ Sebelah paling barat berbatasan dengan Kecamatan Tetap, dan

KEPENDUDUKAN

- ❖ Sebelah paling timur berbatasan dengan Kecamatan Kaur selatan. Sebagian wilayah Kecamatan Kaur Selatan berbatasan langsung dengan Samudera Indonesia dengan garis pantai mencapai 8 km.

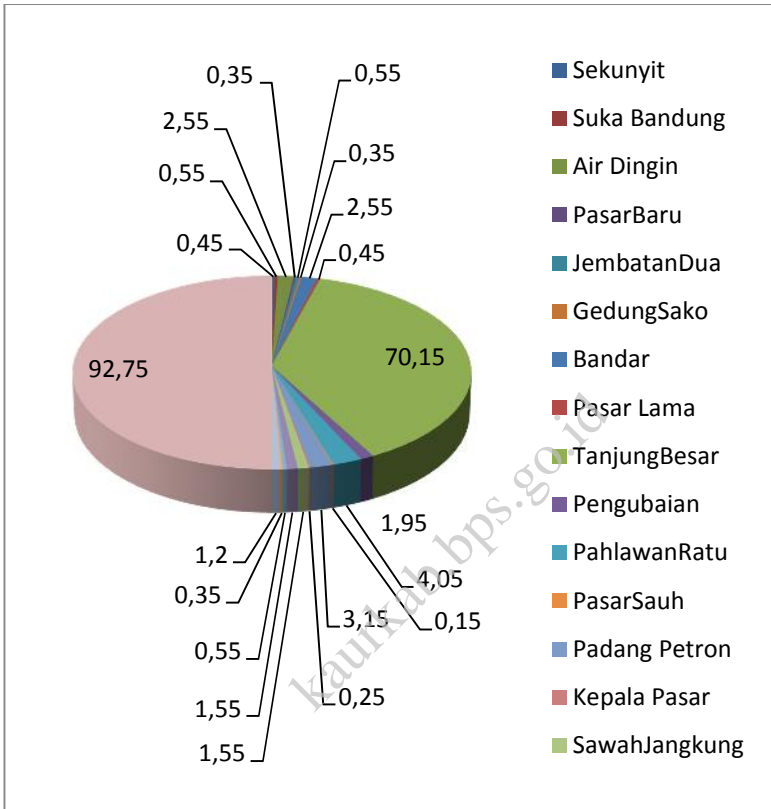
kaurkab.bps.go.id

Tabel 1.1 Keadaan Astronomis dan Geografis Wilayah Kecamatan Kaur Selatan, 2015

Letak Astronomis	
4°36' 1,2" – 4° 48' 21,4"	Lintang Selatan
103° 19' 2,7" – 103° 29' 3,8"	Bujur Timur
Letak Geografis dan Batas Wilayah	
Wilayah Administrasi	Di sebelah
Kecamatan Muara Sahung	Utara
Samudera Indonesia	Selatan
Kecamatan Tetap	Barat
Kecamatan Kaur selatan	Timur
Luas wilayah daratan mencapai 92,75 km ² terbagi menjadi 19 desa	

Sumber :Pemerintah Daerah KabupatenKaur

gambar 1 Luas Wilayah Menurut Desa/Kelurahan di Kecamatan Kaur Selatan (km²), 2015
Picture



1.1 GEOGRAFI

Tabel 1.1.1 Luas Wilayah Menurut Desa/Kelurahan di Kecamatan Kaur Selatan, 2015

	Desa/Kelurahan	Luas (km ²)	Persentase
	(1)	(2)	(3)
1	Sekunyt	0.45	0.49
2	Suka Bandung	0.55	0.6
3	Air Dingin	2.55	2.75
4	PasarBaru	0.35	0.38
5	JembatanDua	0.55	0.6
6	GedungSako	0.35	0.38
7	Bandar	2.55	2.75
8	Pasar Lama	0.45	0.49
9	TanjungBesar	70.15	75.64
10	Pengubaian	1.95	2.11
11	PahlawanRatu	4.05	4.37
12	PasarSauh	0.15	0.16
13	Padang Petron	3.15	3.4
14	Kepala Pasar	0.25	0.27
15	SawahJangkung	1.55	1.67
16	Selasih	1.55	1.67
17	Padang Genteng	0.55	0.6
18	GedungSako II	0.35	0.38
19	SinarPagi	1.2	1.3
	Kaur Selatan	92.75	100,00

Sumber: Badan Pertanahan Nasional Kabupaten Kaur

KEPENDUDUKAN

Tabel 1.1.2 Tinggi Wilayah di Atas Permukaan Laut (DPL) Menurut Desa/Kelurahan di Kecamatan Kaur Selatan, 2015

Desa/Kelurahan		Tinggi/Height (meter)
(1)	(2)	
1	Sekunyt	10.99
2	Suka Bandung	13.66
3	Air Dingin	20.00
4	PasarBaru	10.00
5	JembatanDua	13.33
6	GedungSako	20.00
7	Bandar	7.99
8	Pasar Lama	6.55
9	TanjungBesar	41.98
10	Pengubaian	9.66
11	PahlawanRatu	15.66
12	PasarSauh	11.66
13	Padang Petron	40.44
14	Kepala Pasar	8.33
15	SawahJangkung	9.00
16	Selasih	25.99
17	Padang Genteng	11.55
18	GedungSako II	10.55
19	SinarPagi	25.55

Sumber: Statistik Potensi Desa, Badan Pusat Statistik Kabupaten Kaur

Tabel 1.1.3 Jarak dari Kantor/Balai Desa ke Kantor Camat di Kecamatan Kaur Selatan (km), 2015

	Desa/Kelurahan	Keberadaan Kantor/Balai Desa (ada/tidak)	Jarak ke Kantor Camat
	(1)	(2)	(3)
1	Sekunyit	Tidak	1.5
2	Suka Bandung	Ada	0.3
3	Air Dingin	Tidak	0.5
4	PasarBaru	Ada	0.8
5	JembatanDua	Ada	1
6	GedungSako	Tidak	2.5
7	Bandar	Ada	0.5
8	Pasar Lama	Ada	2.5
9	TanjungBesar	Tidak	4
10	Pengubaian	Ada	2
11	PahlawanRatu	Tidak	0.3
12	PasarSauh	Tidak	0.5
13	Padang Petron	Ada	0.7
14	Kepala Pasar	Tidak	2.5
15	SawahJangkung	Tidak	3
16	Selasih	Tidak	0.5
17	Padang Genteng	Ada	1.5
18	GedungSako II	Ada	2
19	SinarPagi	Tidak	1

Sumber: Kantor Camat Kaur Selatan

KEPENDUDUKAN

1.2 IKLIM

Tabel 1.2.1 Rata-rata Suhu dan Kelembaban Udara Menurut Bulan, 2015

Bulan	Suhu Udara(°C)			Kelembaban Udara (%)		
	Maks	Min	Rata-rata	Maks	Min	Rata-rata
(1)	(2)	(3)	(4)	(5)	(6)	(7)
Januari/ <i>January</i>	30.20	23.30	26.30	-	-	85.00
Februari/ <i>February</i>	31.50	23.50	26.50	-	-	84.00
Maret/ <i>March</i>	31.50	24.00	27.20	-	-	81.00
April/ <i>April</i>	31.00	24.10	26.90	-	-	85.00
Mei/ <i>May</i>	32.40	24.60	27.80	-	-	83.00
Juni/ <i>June</i>	32.10	24.50	27.50	-	-	82.00
Juli/ <i>July</i>	32.40	23.50	27.10	-	-	80.00
Agustus/ <i>August</i>	32.20	23.80	27.10	-	-	82.00
September/ <i>September</i>	31.40	23.70	26.60	-	-	83.00
Oktober/ <i>October</i>	32.70	24.50	27.60	-	-	83.00
November/ <i>November</i>	31.40	24.50	27.00	-	-	86.00
Desember/ <i>December</i>	30.70	24.10	26.70	-	-	86.00

Sumber: Badan Meteorologi, Klimatologi dan Geofisika Stasiun Klimatologi Klas I Pulau Baai

Tabel 1.2.2 Rata-Rata Tekanan Udara, Kecepatan Angin dan Penyinaran Matahari Menurut Bulan, 2015

Bulan	Tekanan Udara (mb)	Kecepatan Angin (knot)	Penyinaran Matahari (%)
(1)	(2)	(3)	(4)
Januari/January	1 011.40	8.00	58.00
Februari/February	1 010.30	7.00	64.00
Maret/March	1 011.30	8.00	73.00
April/April	1 010.20	7.00	68.00
Mei/May	1 010.50	7.00	84.00
Juni/June	1 010.50	7.00	82.00
Juli/July	1 010.90	9.00	83.00
Agustus/August	1 011.00	10.00	88.00
September/September	1 012.00	10.00	70.00
Oktober/October	1 011.80	10.00	75.00
November/November	1 010.40	8.00	50.00
Desember/December	1 011.40	8.00	61.00

Sumber: Badan Meteorologi, Klimatologi dan Geofisika Stasiun Klimatologi Klas I Pulau Baai

KEPENDUDUKAN

Tabel 1.2.3 Jumlah Curah Hujan dan Hari Hujan Menurut Bulan di Tahun 2015

Bulan	Diperta Kaur		Linau	
	Curah Hujan (mm ³)	Hari Hujan	Curah Hujan (mm ³)	Hari Hujan
(1)	(2)	(3)	(4)	(5)
Januari/January	256	19	381	20
Februari/February	148	9	244	11
Maret/March	85	7	136	11
April/April	278	13	360	16
Mei/May	122	9	127	5
Juni/June	48	8	156	8
Juli/July	43	6	75	6
Agustus/August	0	0	95	3
September/September	107	3	168	5
Oktober/October	3	2	35	2
November/November	43	6	785	19
Desember/December	398	15	539	15

Sumber: Badan Meteorologi, Klimatologi dan Geofisika Stasiun Klimatologi Klas I Pulau Baai

2. PEMERINTAHAN

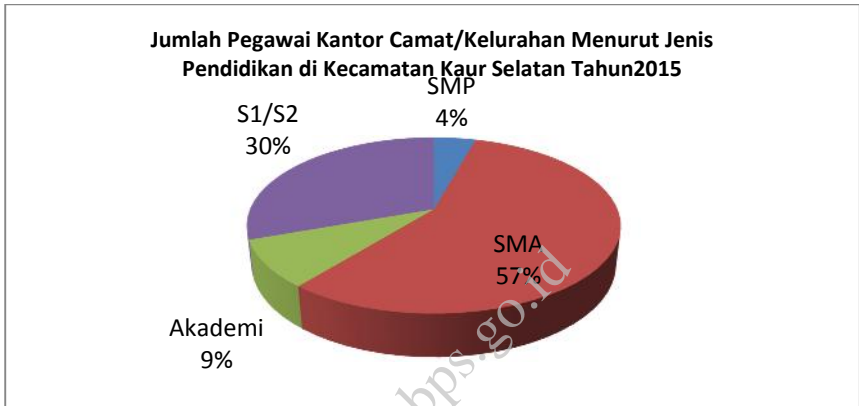
Kecamatan Kaur Selatan merupakan yang dibentuk berdasarkan Undang-Undang Nomor 3 Tahun 2003 bersamaan dengan dibentuknya Kabupaten Kaur. Ibukota Kecamatan Kaur Selatan terletak di Desa Suka Bandung.

Wilayah administrasi pemerintahan di Kecamatan Kaur Selatan terdiri dari 18 desa yang berstatus desa definitif dan satu Kelurahan.

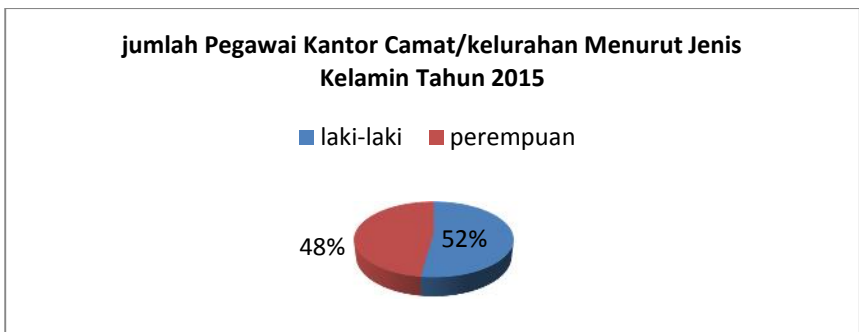
Setiap desa dipimpin oleh kepala desa yang proses penunjukannya dipilih secara langsung oleh masyarakat desa. Perangkat desa terdiri dari kepala desa (kades), sekretaris desa (sekdes), kepala urusan (kaur), Badan Perwakilan Desa (BPD), Dan seorang lurah ditunjuk langsung berdasarkan SK bupati, lurah dibantu oleh seorang sekretaris lurah.

Kelurahan di kaur selatan memiliki 6 rukun tetangga (RT) sebagai satuan lingkungan Setempat (SLS) terkecil yang diketuai oleh ketua RT .kelurahan di kecamatan Kaur Selatan tidak memiliki satuan diatas SLS (RW).

Gambar 2. Jumlah Pegawai Kantor Camat dan Desa/Kelurahan Menurut Pendidikan Tertinggi yang Ditamatkan di Kecamatan Kaur Selatan, 2015



Gambar 3. Jumlah Pegawai Kantor Camat/Kantor Desa per Jenis Kelamin di Kecamatan Kaur Selatan, 2015



KEPENDUDUKAN

Tabel 2.1 Desa dan Klasifikasi Desa/Kelurahan diKecamatan kaur Selatan, 2015

Kecamatan	Swasembada	Swakarsa	Swadaya
(1)	(2)	(3)	
1 Sekunyit	√	-	-
2 Suka Bandung	√	-	-
3 Air Dingin	√	-	-
4 PasarBaru	√	-	-
5 JembatanDua	√	-	-
6 GedungSako	√	-	-
7 Bandar	√	-	-
8 Pasar Lama	√	-	-
9 TanjungBesar	√	-	-
10 Pengubaian	√	-	-
11 PahlawanRatu	√	-	-
12 PasarSauh	√	-	-
13 Padang Petron	√	-	-
14 Kepala Pasar	√	-	-
15 SawahJangkung	√	-	-
16 Selasih	√	-	-
17 Padang Genteng	√	-	-
18 GedungSako II	√	-	-
19 SinarPagi	√	-	-
Kaur Selatan	19	0	0

Sumber: Master File Desa, BPS

Tabel 2.2 Jumlah Pegawai Kantor Camat dan Kelurahan Menurut Jenis Kelamin di Kecamatan Kaur Selatan, 2015

Kantor Camat/Desa/Kelurahan	Laki-laki	Perempuan	Jumlah
(1)	(2)	(5)	(6)
Kantor Camat	12	11	23
Bandar	6	13	19
Kaur Selatan	18	24	42

Sumber: Kantor Camat Kaur Selatan dan Kantor Kelurahan

Tabel 2.3 Jumlah Pegawai Kantor Camat dan Kelurahan Menurut Pendidikan Tertinggi yang Ditamatkan diKecamatan Kaur Selatan, 2015

Kantor Camat/Desa/Kelurahan	SMP	SMA	Akademi	S1/S2	Jumlah
(1)	(2)	(3)	(4)	(5)	(6)
Kantor Camat	1	13	2	7	23
Bandar		8		11	19
Kaur Selatan	1	21	2	18	42

Sumber: Kantor Camat Dan Kantor kelurahan

3 KEPENDUDUKAN

kaupoh.bps.go.id

3. KEPENDUDUKAN

Jumlah penduduk Kecamatan Kaur Selatan pada tahun 2015 diperkirakan mencapai 160.095 jiwa. Pada tahun 2013, jumlah penduduk Kecamatan Kaur selatan tercatat 15.150 jiwa. Artinya, pada tahun 2015 terjadi pertumbuhan penduduk sebesar 3,60 persen. Jumlah penduduk laki-laki mencapai 8.159 jiwa dan perempuan 7.930 jiwa. Rasio jenis kelamin atau *sex ratio* penduduk Kecamatan Kaur selatan pada 2015 sebesar 103. Angka ini menunjukkan bahwa setiap 100 penduduk perempuan di Kecamatan Kaur Selatan terdapat 103 penduduk laki-laki.

kaurkab.bps.go.id

Gambar 2 **Persentase Jumlah Penduduk Menurut Jenis Kelamin di Kecamatan Kaur Selatan, 2010-2015**
Picture



3.1 KEPENDUDUKAN

Tabel 3.1.1 Jumlah Penduduk, Rasio Jenis Kelamin dan Laju Pertumbuhan Penduduk di Kecamatan Kaur Selatan 2010 -2015

Tahun	Jenis Kelamin			Rasio Jenis Kelamin	Laju Pertumbuhan (%)
	Laki-Laki	Perempuan	Jumlah		
(1)	(2)	(3)	(4)	(5)	
2010	7152	6891	14101	104	-
2011	7329	7090	14419	103	2.67
2012	7352	7084	14436	104	0.11
2013	7704	7456	15160	103	4.94
2014	7872	7642	15514	103	2.40
2015	8159	7936	16095	103	3,60

Sumber: Proyeksi Penduduk Indonesia 2010–2035

KEPENDUDUKAN

Tabel 3.1.2 Kepadatan Penduduk Menurut Desa/Kelurahan di Kecamatan Kaur Selatan, 2015

Tahun	Luas Wilayah (km2)	Jumlah Penduduk	Kepadatan
(1)	(2)	(3)	(4)
2010	92.75	14101	152
2011	92.75	14419	155
2012	92.75	14436	155
2013	92.75	15160	163
2014	92.75	15514	167
2015	92.75	16095	175

Sumber: Proyeksi Penduduk Indonesia 2010–2035

4 Sosial

kaurkab.by.sgo.id

4. SOSIAL

1. Pendidikan

Keadaan sosial penduduk Kabupaten Kaur digambarkan dalam beberapa variabel antara lain pendidikan, kesehatan dan keluarga berencana, agama, kriminalitas dan kemiskinan. Dalam bidang pendidikan, pada tahun 2015 di Kabupaten Kaur terdapat 0.63 persen penduduk usia 7-24 tahun yang tidak/belum pernah bersekolah, 71,15 persen yang masih bersekolah dan 28.23 persen yang tidak bersekolah lagi.

Semakin tinggi jenjang pendidikan, APM dan APK semakin mengecil. Hanya APK SD yang mencapai angka 100 persen. Yang artinya dibanding jumlah penduduk usia 7-12 tahun, terdapat 113,95 persen penduduk yang masih bersekolah di SD tanpa memperhatikan umur. Sementara ditinjau dari APM SD, terdapat 4,27 persen penduduk usia 7-12 tahun yang tidak sedang bersekolah di SD.

Jumlah sekolah SD/MI dan SMP/MTS yang tersebar di kecamatan Kaur Selatan berjumlah 21 SMA/MA berjumlah 6 buah.

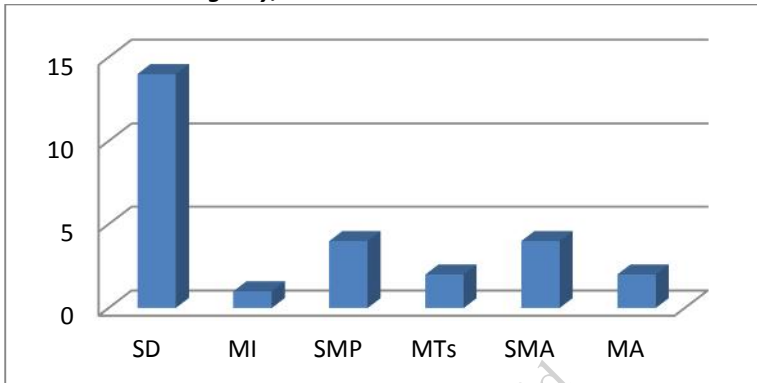
Kesehatan

Fasilitas kesehatan merupakan salah satu tolak ukur dalam pencapaian pelaksanaan pembangunan di Kabupaten Kaur. Pada tahun 2015 Di kecamatan Kaur Selatan terdapat satu buah Puskesmas. Sedangkan fasilitas kesehatan lainnya yakni Rumah sakit bersalin sebanyak 2, posyandu sebanyak 20 tersebar di setiap desa,

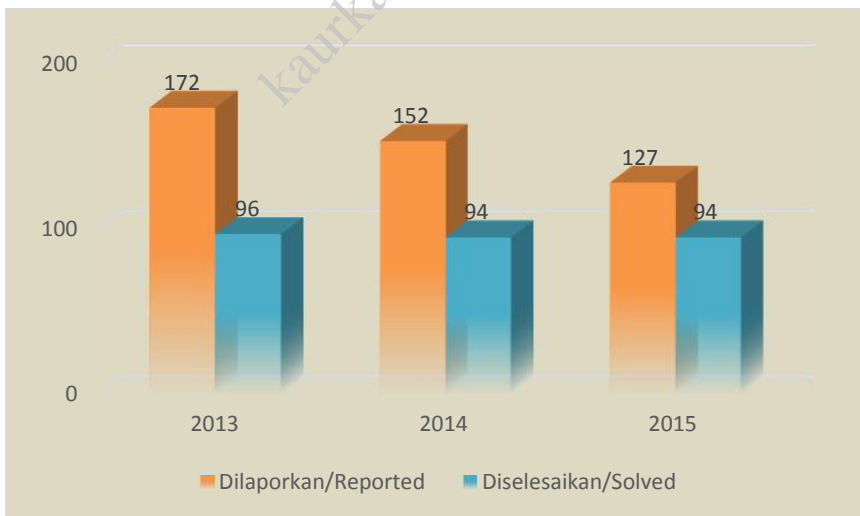
Agama

Keagamaan meliputi banyaknya penduduk pemeluk agama tertentu dan jumlah sarana ibadah. Hingga tahun 2015 di Kecamatan Kaur selatan sebagian besar penduduknya memeluk agama Islam dengan kisaran persentase mencapai 99,32 persen. Untuk jumlah sarana ibadah di kecamatan ini tercatat memiliki 25 masjid, eja dan 3 mushola.

Gambar 3 Jumlah Sekolah Menurut Jenjang Pendidikan di Kecamatan Kaur Selatan
Picture *Number of School by Educational Level in Kaur Regency, 2015*



Gambar 4 Jumlah Kasus Kriminal yang Dilaporkan dan Diselesaikan di Kabupaten Kaur, 2015
Picture *Total of Reported and Solved Criminal Cases in Kaur Regency, 2015*



2.4 PENDIDIKAN

Tabel 2.4.1 Angka Partisipasi Murni (APM) dan Angka Partisipasi Kasar (APK) Menurut Jenjang Pendidikan di Kabupaten Kaur, 2015

Jenjang Pendidikan <i>Educational Level</i>	APM <i>Net Enrollment Rate</i>	APK <i>Gross Enrollment Rate</i>
(1)	(2)	(3)
SD/MI	95,73	113,95
SMP/MTs	80,20	95,38
SMA/SMK/MA	66,02	93,10

Sumber: Survei Sosial Ekonomi Nasional Kor, Maret 2015

Tabel 4.1.2 Jumlah Sekolah, Murid, Guru, dan Rasio Murid-Guru Sekolah Dasar (SD) Menurut Jenjang Pendidikan di Kecamatan Kaur Selatan, 2015

Jenjang Pendidikan		Sekolah	Murid	Guru	Rasio Murid-Guru
(1)		(2)	(3)	(4)	(5)
1	SD	14	1 667	124	13
2	MI	1	234	30	7,8
3	SMP	4	763	30	25
4	MTs	2	379	45	8,42
5	SMA	4	1 079	137	8
6	MA	2	260	18	14,44
Kaur selatan		27	4382	384	76.66

Sumber: Dinas Pendidikan dan Kebudayaan Kabupaten Kaur
Kementerian Agama Kabupaten Kaur

2.5 KESEHATAN

Tabel 2.5.1 Jumlah Fasilitas Kesehatan Menurut Desa/Kelurahan di Kecamatan Kaur selatan, 2015

Desa/Kelurahan	Rumah Sakit	Rumah Bersalin	Puskesmas	Posyandu	Klinik/Balai Kesehatan	Polindes
(1)	(2)	(3)	(4)	(5)	(6)	(7)
1 Sekunyit	-	-	-	1	-	-
2 Suka Bandung	-	-	-	1	-	-
3 Air Dingin	-	-	-	1	-	-
4 PasarBaru	-	1	-	1	-	-
5 JembatanDua	-	-	-	1	-	-
6 GedungSako	-	-	-	1	-	-
7 Bandar	-	-	1	1	-	-
8 Pasar Lama	-	-	-	1	-	-
9 TanjungBesar	-	-	-	1	-	-
10 Pengubaian	-	-	-	1	-	-
11 PahlawanRatu	-	-	-	1	-	-
12 PasarSauh	-	1	-	1	-	-
13 Padang Petron	-	-	-	1	-	-
14 Kepala Pasar	-	-	-	1	-	-
15 SawahJangkung	-	-	-	1	-	-
16 Selasih	-	-	-	1	-	-
17 Padang Genteng	-	-	-	1	-	-
18 GedungSako II	-	-	-	1	-	-
19 SinarPagi	-	-	-	1	-	-
Kaur selatan	-	2	1	19	-	-

Sumber: Puskesmas Kecamatan Kaur selatan

Tabel 2.5.2 Jumlah Tenaga Kesehatan Menurut Kecamatan di Kabupaten Kaur, 2015

		<i>Tenaga Kesehatan/Health Personnel</i>				
Desa/Kelurahan		Tenaga Medis	Tenaga Keperawatan	Tenaga Kebidanan	Tenaga Kefarmasian	Tenaga Kesehatan Lainnya
(1)		(2)	(3)	(4)	(5)	(6)
1	Sekunyit	-	-	1	-	-
2	Suka Bandung	-	-	-	-	-
3	Air Dingin	-	-	-	-	-
4	PasarBaru	-	-	1	-	-
5	JembatanDua	-	-	1	-	-
6	GedungSako	-	-	1	-	-
7	Bandar	-	-	1	-	-
8	Pasar Lama	-	-	1	-	-
9	TanjungBesar	-	-	1	-	-
10	Pengubaian	-	-	1	-	-
11	PahlawanRatu	-	-	-	-	-
12	PasarSauh	-	-	1	-	-
13	Padang Petron	-	-	1	-	-
14	Kepala Pasar	-	-	-	-	-
15	SawahJangkung	-	-	-	-	-
16	Selasih	-	-	-	-	-
17	Padang Genteng	-	-	-	-	-
18	GedungSako II	-	-	-	-	-
19	SinarPagi	-	-	1	-	-
Kaur selatan		-	-	9	0	0

Sumber: Puskesmas Kecamatan Kaur selatan

Tabel 2.5.3 Jumlah Dokter Spesialis, Dokter Umum, dan Dokter Gigi Menurut Sarana Pelayanan Kesehatan di Kecamatan Kaur selatan, 2015

Unit Kerja	Dokter Spesialis	Dokter Umum	Dokter Gigi
(1)	(2)	(3)	(4)
Puskesmas	-	1	1
Jumlah	-	1	1

Sumber: Puskesmas Kecamatan Kaur selatan

Tabel 2.5.4 Jumlah Kasus 10 Penyakit Terbanyak di Kecamatan Kaur selatan, 2015

Jenis Penyakit		Jumlah Kasus
(1)		(2)
1.	Gastritis	-
2.	Infeksi akut pada saluran pernapasan bagian atas	-
3.	Paringitis	-
4.	Mialgia	-
5.	TBC	-
6.	Malaria	-
7.	Dermatitis	-
8.	Thyroid	-
9.	Febris	-
10.	Caries	-
Kaur selatan		-

Sumber: Puskesmas Kecamatan Kaur selatan

Tabel 2.5.5 Jumlah Bayi Lahir, Bayi Berat Badan Lahir Rendah (BBLR), BBLR Dirujuk, dan Bergizi Buruk Menurut Desa/Kelurahan di Kecamatan Kaur selatan, 2015

Desa/Kelurahan	Bayi Lahir <i>Births</i>	BBLR/LBW		Gizi Buruk <i>Malnutrition</i>
		Jumlah <i>Total</i>	Dirujuk <i>Treated</i>	
(1)	(2)	(3)	(4)	(5)
2011	-	-	-	-
2012	-	-	-	-
2013	-	-	-	-
2014	-	-	-	-
2015	-	-	-	-

Sumber: Puskesmas Kecamatan Kaur selatan

Tabel 2.5.6 Jumlah Ibu Hamil, Melakukan Kunjungan K1, Melakukan Kunjungan K4, Kurang Energi Kronis (KEK), dan Mendapat Tablet Zat Besi (Fe) di Kecamatan Kaur selatan, 2011–2015

Tahun	Jumlah Ibu Hamil	Melakukan Kunjungan	Melakukan Kunjungan	Kurang Energi Kronis (KEK)	Mendapat Zat Besi (Fe)
(1)	(2)	(3)	(4)	(5)	(6)
2011	-	-	-	-	-
2012	-	-	-	-	-
2013	-	-	-	-	-
2014	-	-	-	-	-
2015	-	-	-	-	-

Sumber: Puskesmas Kecamatan Kaur selatan

Tabel 2.5.7 Jumlah Kasus HIV/AIDS, IMS, DBD, Diare, TB, dan Malaria Menurut Kecamatan di Kabupaten Kaur, 2015

	Desa/Kelurahan	HIV/AIDS	IMS	DBD	Diare	TB	Malaria
	(1)	(2)	(3)	(4)	(5)	(6)	(7)
1	Sekunyit	-	-	-	-	-	-
2	Suka Bandung	-	-	-	-	-	-
3	Air Dingin	-	-	-	-	-	-
4	PasarBaru	-	-	-	-	-	-
5	JembatanDua	-	-	-	-	-	-
6	GedungSako	-	-	-	-	-	-
7	Bandar	-	-	-	-	-	-
8	Pasar Lama	-	-	-	-	-	-
9	TanjungBesar	-	-	-	-	-	-
10	Pengubaian	-	-	-	-	-	-
11	PahlawanRatu	-	-	-	-	-	-
12	PasarSauh	-	-	-	-	-	-
13	Padang Petron	-	-	-	-	-	-
14	Kepala Pasar	-	-	-	-	-	-
15	SawahJangkung	-	-	-	-	-	-
16	Selasih	-	-	-	-	-	-
17	Padang Genteng	-	-	-	-	-	-
18	GedungSako II	-	-	-	-	-	-
19	SinarPagi	-	-	-	-	-	-
	Kaur selatan	-	-	-	-	-	-

Sumber: Puskesmas Kecamatan Kaur selatan

Tabel 2.5.8 Jumlah Pasangan Usia Subur dan Peserta KB Aktif Menurut Desa/Kelurahan di Kecamatan Kaur selatan, 2015

	Desa/Kelurahan	Jumlah PUS	Peserta KB Aktif			
			IUD	MOW	MOP	Kondom
	(1)	(2)	(3)	(4)	(5)	(6)
1	Sekunyit	-		-	-	
2	Suka Bandung	-				
3	Air Dingin	-				
4	PasarBaru	-				
5	JembatanDua	-				
6	GedungSako	-				
7	Bandar	-				
8	Pasar Lama	-				
9	TanjungBesar	-				
10	Pengubaian	-				
11	PahlawanRatu	-				
12	PasarSauh	-				
13	Padang Petron	-				
14	Kepala Pasar	-				
15	SawahJangkung	-				
16	Selasih	-				
17	Padang Genteng	-				
18	GedungSako II	-				
19	SinarPagi	-				
Kaur selatan						

Lanjutan Tabel 4.2.8

Desa/Kelurahan	Peserta KB Aktif			
	Implan	Suntikan	Pil	Jumlah
(1)	(7)	(8)	(9)	(10)
1	Sekunyit			
2	Suka Bandung			
3	Air Dingin			
4	PasarBaru			
5	JembatanDua			
6	GedungSako			
7	Bandar			
8	Pasar Lama			
9	TanjungBesar			
10	Pengubaian			
11	PahlawanRatu			
12	PasarSauh			
13	Padang Petron			
14	Kepala Pasar			
15	SawahJangkung			
16	Selasih			
17	Padang Genteng			
18	GedungSako II			
19	Tanjung Beringin			
Kaur selatan				

Sumber: Puskesmas Kecamatan Kaur selatan

2.6 AGAMA

Tabel 2.6.1 Jumlah Penduduk Menurut Desa/Kelurahan dan Agama yang Dianut di Kecamatan Kaur selatan, 2015

	Desa/Kelurahan	Islam	Protestan	Katolik	Hindu	Budha	Lainnya
	(1)	(2)	(3)	(4)	(5)	(6)	(7)
1	Sekunyit	1095	-	-	-	-	-
2	Suka Bandung	716	-	-	-	-	-
3	Air Dingin	976	-	-	-	-	-
4	PasarBaru	1017	-	-	-	-	-
5	JembatanDua	1371	-	-	-	-	-
6	GedungSako	577	-	3	-	-	-
7	Bandar	810	-	-	-	-	-
8	Pasar Lama	1531	-	1	-	-	-
9	TanjungBesar	948	-	4	-	-	-
10	Pengubaian	382	-	-	-	-	-
11	PahlawanRatu	1052	-	-	-	-	-
12	PasarSauh	476	-	-	-	-	-
13	Padang Petron	631	-	-	-	-	-
14	Kepala Pasar	1448	-	2	-	-	-
15	Sawah Jangkung	381	-	-	-	-	-
16	Selasih	479	-	-	-	-	-
17	Padang Genteng	501	-	-	-	-	-
18	GedungSako II	618	-	-	-	-	-
19	SinarPagi	597	-	-	-	-	-
	Kaur selatan	15879	-	10	0	0	0

Sumber: KUA Kecamatan Kaur selatan

Tabel 2.6.2 Jumlah Tempat Peribadatan Menurut Desa/Kelurahan di Kecamatan Kaur selatan, 2015

	Desa/Kelurahan	Masjid	Mushola	Gereja Protestan	Gereja Katolik	Pura	Vihara
	(1)	(2)	(3)	(4)	(5)	(6)	(7)
1	Sekunyit	1	-	-	-	-	-
2	Suka Bandung	1	-	-	-	-	-
3	Air Dingin	2	-	-	-	-	-
4	PasarBaru	1	-	-	-	-	-
5	JembatanDua	2	1	-	-	-	-
6	GedungSako	1	-	-	-	-	-
7	Bandar	1	-	-	-	-	-
8	Pasar Lama	1	1	-	-	-	-
9	TanjungBesar	2	-	-	-	-	-
10	Pengubaian	1	-	-	-	-	-
11	PahlawanRatu	1	-	-	-	-	-
12	PasarSauh	1	-	-	-	-	-
13	Padang Petron	1	-	-	-	-	-
14	Kepala Pasar	2	1	-	-	-	-
15	SawahJangkung	1	-	-	-	-	-
16	Selasih	1	1	-	-	-	-
17	Padang Genteng	1	-	-	-	-	-
18	GedungSako II	-	-	-	-	-	-
19	SinarPagi	3	-	-	-	-	-
	Kaur selatan	25	4	0	0	0	0

Sumber: KUA Kecamatan Kaur selatan

kaurkab.bps.go.id

4 PERTANIAN

kaurkab.bps.go.id

Tanaman Pangan

Sektor pertanian berperan penting dalam perekonomian Kabupaten Kaur karena merupakan sektor utama yang memberikan peranan terbesar dalam pembentukan Produk Domestik Regional Bruto (PDRB). Cakupan kegiatan pertanian terdiri dari beberapa jenis kegiatan yaitu pertanian, peternakan, perkebunan, kehutanan serta perikanan.

Pada tahun 2015, luas lahan sawah yang terdapat di kecamatan Kaur Selatan berjumlah total 503 hektar yang terdiri dari jenis pengairan irigasi sejumlah 326 hektar dan non irigasi sejumlah 177 hektar.

Selain lahan sawah, Kabupaten Kaur juga memiliki lahan tegal/kebun seluas 63 hektar, ladang/huma seluas 56 hektar, dan lahan yang sementara tidak diusahakan seluas 659 hektar.

2. Hortikultura

Selain tanaman padi dan palawija, Kabupaten Kaur juga mempunyai keragaman produksi tanaman hortikultura. Pada tahun 2015, terdapat 2 komoditi besar yaitu cabai dan tomat..

3. Perkebunan

Dukungan luas wilayah dan kondisi lahan di Kabupaten Kaur terhadap komoditas tanaman perkebunan menjadikan wilayah ini banyak yang dimanfaatkan sebagai lahan perkebunan. Selain dikelola oleh perusahaan pemerintah (Perkebunan Nusantara), terdapat juga perkebunan yang dimiliki dan dikelola rakyat. Komoditi yang dihasilkan antara lain kopi, kelapa sawit, dan karet, dan lain-lain. Pada tahun 2015, kelapa sawit, dan kelapa merupakan komoditas unggulan di Kecamatan Kaur Selatan.

4. Peternakan

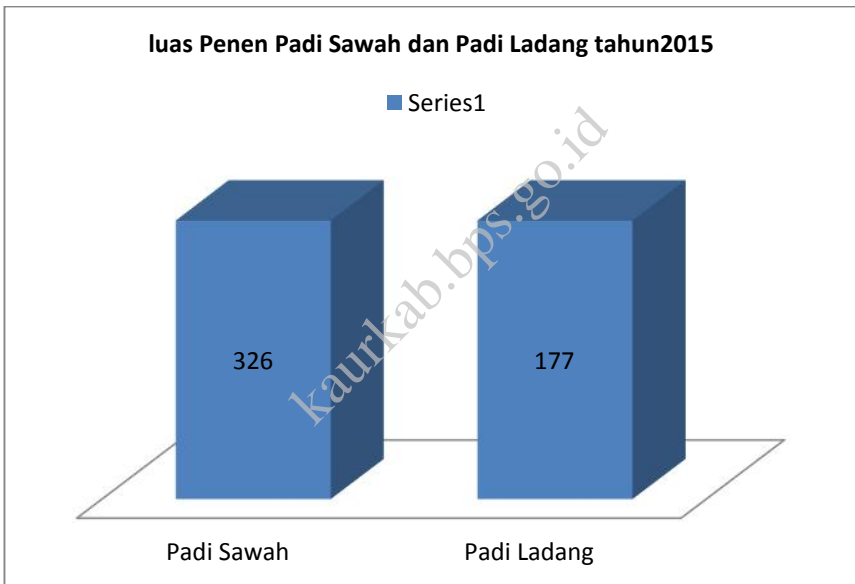
Hewan ternak dibagi dalam dua kelompok yaitu ternak besar dan ternak kecil serta unggas. Hewan yang masuk kategori ternak besar adalah sapi potong dan kerbau. Sedangkan hewan yang masuk kategori ternak kecil dan unggas adalah kambing, domba, babi, itik, ayam ras, dan ayam kampung.

5. Perikanan

PERTANIAN

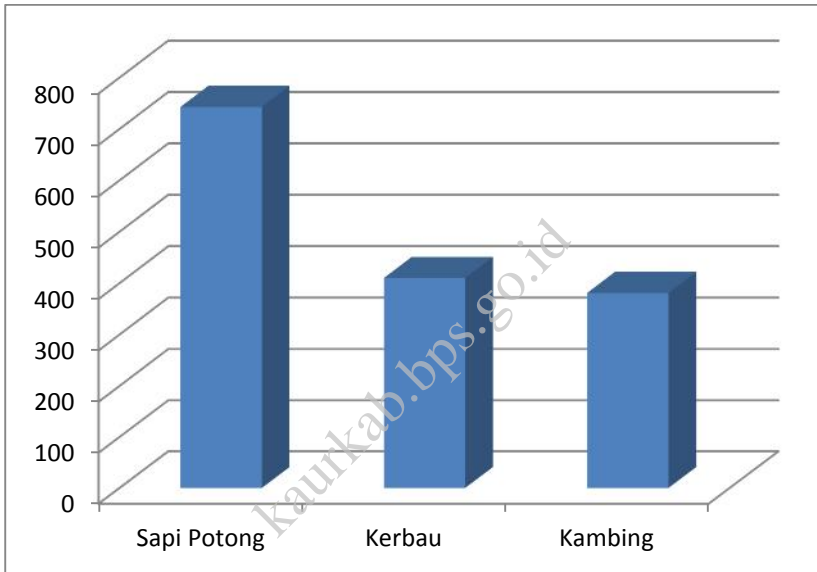
Sektor perikanan memegang peranan tak kalah penting dalam perekonomian masyarakat Kabupaten Kaur. Pada tahun 2015 terdapat 2.352 rumah tangga bermatapencaharian di perikanan tangkap (laut) dan 2.412 rumah tangga di perikanan budidaya (kolam).

Gambar Luas Panen Padi Sawah dan Padi Ladang di Kecamatan Kaur selatan, 2015
Picture



Gambar
Picture

Populasi Ternak Menurut Desa/Kelurahan dan Jenis Ternak di Kecamatan Kaur selatan, 2015



5.1 TANAMAN PANGAN

Tabel 2.6.3 Luas Lahan Sawah Menurut Jenis Pengairan di Kecamatan Kaur selatan(hektar), 2015

Jenis Lahan Sawah	Luas
(1)	(2)
Sawah Irigasi	362
Sawah Non Irigasi	177
Kaur selatan	503

Sumber: Laporan Statistik Tanaman Pangan, Penggunaan Lahan

Tabel 2.6.4 Luas Lahan Tegal/Kebun, Ladang/Huma dan Sementara Tidak Diusahakan di Kecamatan Kaur selatan (hektar), 2015

Jenis Lahan	Luas
(1)	(2)
Tegal/Kebun	63
Ladang/Huma	56
Sementara Tidak Diusahakan	659
Kaur selatan	778

Sumber: Laporan Statistik Tanaman Pangan, Penggunaan Lahan

Tabel 2.6.5 Luas Panen Padi Sawah dan Padi Ladang di Kecamatan Kaur selatan, 2015

Jenis Padi	Luas Panen
(1)	(2)
Padi Sawah	326
Padi Ladang	177
Kaur selatan	503

Sumber: Laporan Statistik Tanaman Pangan, Penggunaan Lahan

kaurkab.bps.go.id

PERTANIAN

Tabel 2.6.6 Luas Panen Tanaman Palawija di Kecamatan Kaur selatan (Hektar), 2015

Jenis Palawija	Luas Panen
(1)	(2)
Jagung	-
Kedelai	-
Kacang Tanah	1
Kacang Hijau	
Ubi Kayu	3
Ubi Jalar	2
Kaur selatan	6

Sumber: Laporan Statistik Tanaman Pangan, Penggunaan Lahan

2.7 HORTIKULTURA

Tabel 2.7.1 Luas Panen dan Produksi Tanaman Sayuran Menurut Jenis Sayuran di Kecamatan Kaur selatan, 2015

Jenis Sayuran	Luas Panen (Hektar)	Produksi (Kuintal)
(1)	(2)	(3)
Bawang Merah	-	-
Cabai	5	48
Kentang	-	-
Kubis	-	-
Petsai	12	2 615
Tomat	-	-
Kaur selatan	41	5 143

Sumber: Dinas Pertanian melalui Survei Pertanian Hortikultura

5.3 PERKEBUNAN

Tabel 5.3.1 Luas Panen dan Produksi Tanaman Perkebunan Menurut Jenis Sayuran di Kecamatan Kaur selatan, 2015

Jenis Tanaman	Luas Panen (Hektar)	Produksi (Ton)
(1)	(2)	(3)
Karet	300	121,32
Kelapa	362	335,00
Kelapa Sawit	617	1139,37
Kopi	19	669
Lada	190	2,98
Kakao	18	575
Cengkeh	342	4,761
Jarak	1.00	-
Kemiri	-	-
Kapuk	2	6
Pinang	61	4.96
Kayu Manis	12	
Aren	4	9.98
Kaur selatan	1928	2289

Sumber: Dinas Pertanian Kabupaten Kaur

5.4 PETERNAKAN

Tabel 5.4.1 Populasi Ternak Menurut Desa/Kelurahan dan Jenis Ternak di Kecamatan Kaur selatan, 2015

Jenis Ternak	Jumlah
(1)	(2)
Sapi Perah	-
Sapi Potong	743
Kerbau	410
Kuda	-
Kambing	381
Domba	-
Babi	-
Kaur selatan	1.534

Sumber: Dinas Pertanian Kabupaten Kaur

PERTANIAN

Tabel 5.4.2 Populasi Unggas Menurut Desa/Kelurahan dan Jenis Unggas di Kecamatan Kaur selatan, 2015

Jenis Unggas	Jumlah
(1)	(2)
Ayam Kampung	886
Ayam Petelur	18
Ayam Pedaging	459
Itik/Itik Manila	1 438
Kaur selatan	2.801

5.5 PERIKANAN

Tabel 5.5.1 Jumlah Rumah Tangga Perikanan Tangkap Menurut Desa/Kelurahan dan Subsektor di Kecamatan Kaur selatan, 2015

Jenis	Rumah Tangga	Produksi (Ton)
(1)	(2)	(3)
Perikanan Laut	733	1 173,43
Perikanan Umum	-	-
Kaur selatan	733	1 173,43

Sumber: Dinas Kelautan dan Perikanan Kab. Kaur

Tabel 5.5.2 Jumlah Perahu/Kapal Menurut Kecamatan dan Jenis Kapal di Kabupaten Kaur, 2015

Jenis Unggas	Jumlah
(1)	(2)
Perahu Tanpa Motor	20
Perahu Motor Tempel	83
Kapal Motor	-
Kaur selatan	103

Sumber: Dinas Kelautan dan Perikanan Kab. Kaur

6 Energi

kaunkab.bps.go.id

6. ENERGI

Permintaan listrik di Indonesia sebagai negara berkembang, tumbuh cepat. Pemakaian listrik meningkat per tahun karena cukup besarnya peningkatan pemakaian listrik di sektor rumah tangga. Peningkatan ini diperkirakan akan terus berlanjut di masa depan.

Jumlah pelanggan listrik PLN selama kurun waktu 5 tahun terakhir terus mengalami peningkatan hal ini dikarenakan listrik merupakan salah satu kebutuhan pokok manusia.

kaurkab.bps.go.id

Tabel 6.1 Jumlah Pelanggan Listrik di Kecamatan Kaur selatan, 2011–2015

Tahun	Jumlah
(1)	(2)
2011	2 441
2012	2 722
2013	3 323
2014	3 688
2015	3 989

kaurkab.bps.go.id

7 PERDAGANGAN

kaum.bbps.go.id

7. PERDAGANGAN

7. PERDAGANGAN

Sektor perdagangan memegang peranan penting dalam mendukung perekonomian penduduk. Kemajuan pembangunan sektor perdagangan diharapkan dapat memberikan kontribusi yang berarti bagi kemajuan pembangunan pertumbuhan ekonomi.

Pada tahun 2015, di Kabupaten Kaur terdapat 3 pasar.

kaurkab.bps.go.id

PERDAGANGAN

Tabel 7.1 Jumlah Pasar Menurut Desa/Kelurahan di Kecamatan Kaur selatan, 2015

	Desa/Kelurahan	Pasar Harian	Pasar Mingguan
	(1)	(2)	(3)
1	Sekunyit	-	-
2	Suka Bandung	-	-
3	Air Dingin	-	-
4	PasarBaru	1	-
5	JembatanDua	-	-
6	GedungSako	-	-
7	Bandar	-	-
8	Pasar Lama	-	-
9	TanjungBesar	-	-
10	Pengubaian	-	-
11	PahlawanRatu	-	-
12	PasarSauh	-	-
13	Padang Petron	-	-
14	Kepala Pasar	1	-
15	SawahJangkung	-	-
16	Selasih	-	-
17	Padang Genteng	-	-
18	GedungSako II	-	-
19	SinarPagi	-	1
	Kaur selatan	2	1

Sumber: Kantor Camat Kaur selatan

kaurkab.bps.go.id

8

HOTEL DAN PARIWISATA

HOTEL AND TOURISM

kaurkab.bps.go.id

8. HOTEL DAN PARIWISATA

Sebagai Ibukota kabupaten di Kecamatan Kaur Selatan Memiliki 13 hotel.

kaurkab.bps.go.id

PERDAGANGAN

Tabel 8.1 Jumlah Hotel Menurut Desa/Kelurahan di Kecamatan Kaur selatan, 2015

Desa/Kelurahan		jumlah
(1)	(2)	
1	Sekunyit	-
2	Suka Bandung	-
3	Air Dingin	5
4	PasarBaru	-
5	JembatanDua	-
6	GedungSako	-
7	Bandar	-
8	Pasar Lama	-
9	TanjungBesar	1
10	Pengubaian	-
11	PahlawanRatu	-
12	PasarSauh	1
13	Padang Petron	-
14	Kepala Pasar	3
15	SawahJangkung	-
16	Selasih	-
17	Padang Genteng	-
18	GedungSako II	-
19	SinarPagi	-
Kaur selatan		10

Sumber: , BPS Kabupaten Kaur

Tabel 8.2 Jumlah Restoran/Rumah Makan Menurut Desa/Kelurahan di Kecamatan Kaur selatan, 2015

Desa/Kelurahan		2014	2015
(1)		(2)	(3)
1	Sekunyit	-	-
2	Suka Bandung	-	-
3	Air Dingin	8	8
4	PasarBaru	-	-
5	JembatanDua	-	-
6	GedungSako	-	-
7	Bandar	-	-
8	Pasar Lama	-	-
9	TanjungBesar	1	1
10	Pengubaian	-	-
11	PahlawanRatu	-	-
12	PasarSauh	-	-
13	Padang Petron	-	-
14	Kepala Pasar	3	3
15	SawahJangkung	-	-
16	Selasih	-	-
17	Padang Genteng	-	-
18	GedungSako II	2	2
19	SinarPagi	2	2
Kaur selatan		16	16

Sumber: Kantor Camat Kaur selatan

DATA

MENCERDASKAN BANGSA

kaurkab.bps.go.id



**BADAN PUSAT STATISTIK
KABUPATEN KAUR**

Jl. Peltu M. Ilyas T. Panji Alam, Kompleks Perkantoran Pemikab Kaur,
Padang Kempas, Bintuhan Telp. (0739) 6180009, Fax. (0739) 6180002,
Homepage <https://kaurkab.bps.go.id>, Email : bps1704@bps.go.id