

KECAMATAN KELUMPANG TENGAH DALAM ANGKA



2007 / 2008

2001
2008
2
STATISTIK
TAN SELATAN



BADAN PUSAT STATISTIK KABUPATEN KOTABARU
KANTOR CAMAT KELUMPANG TENGAH



CAMAT
KELUMPANG TENGAH

Drs. Minggu Basuki, MAP.
010 244 519

<https://kotabarukab.bps.go.id>

**PEMERINTAH KABUPATEN KOTABARU
KECAMATAN KELUMPANG TENGAH**

KATA SAMBUTAN

Seiring dengan perkembangan daerah yang semakin maju dan kian pesat, maka keperluan akan data-data statistik yang akurat, obyektif dan berkualitas semakin banyak diperlukan sebagai bahan dasar bagi Pemerintah Daerah untuk menentukan kebijakannya dalam merencanakan suatu pembangunan di segala bidang. Tanpa adanya data, maka pembangunan akan berjalan tersendat-sendat dan tidak sesuai dengan apa yang diharapkan.

Untuk itu, kami memberikan dukungan sepenuhnya kepada Koordinator Statistik Kecamatan yang kembali dapat meluncurkan hasil karyanya sebuah Publikasi " *KECAMATAN KELUMPANG TENGAH DALAM ANGKA TAHUN 2007/2008* ".

Semoga hasil karya yang berharga ini dapat memberikan kegunaan yang sangat besar bagi para pengguna data.

Camat Kelumpang TENGAH

Drs. Minggu Basuki, MAP.
010 244 519

KATA PENGANTAR

Dalam upaya yang kesekian kalinya ini, kami mempersembahkan kembali suatu publikasi yang berisikan data-data statistik yang menggambarkan suatu Kecamatan yakni "*KECAMATAN KELUMPANG TENGAH DALAM ANGKA TAHUN 2007/2008*".

Kami sangat berterima kasih kepada Bapak Camat beserta jajarannya yang telah sudi memberikan dukungannya, baik secara moril ataupun materiil dan sambutan yang sangat baik atas terbitnya Publikasi ini. Tak lupa pula kami ucapkan kepada semua Kepala Dinas/Instansi Jawatan Kecamatan dan para Kepala Desa yang telah memberikan bantuannya berupa data-data statistik yang diperlukan.

Kami menyadari, Publikasi ini dirasakan masih jauh dari kesempurnaan. Oleh karena itu, kami mengharap kepada semua pihak untuk membantu mewujudkan kesempurnaan itu dengan memberikan berbagai saran dan kritik yang sifatnya positif.

Akhirnya, semoga persembahan kami ini dapat memberikan manfaat sesuai dengan keperluannya. Amiin.....

Kotabaru, Juli 2008

Koordinator Statistik Kecamatan
Kelumpang Tengah

Azziddin Noor

DAFTAR ISI

HALAMAN

PETA WILAYAH KECAMATAN	i
FOTO CAMAT KELUMPANG TENGAH	ii
KATA SAMBUTAN CAMAT KELUMPANG TENGAH	iii
KATA PENGANTAR KSK KELUMPANG TENGAH	iv
DAFTAR ISI	v
I. GEOGRAFIS	
1. Letak Geografis	1
II. PEMERINTAHAN	
2. Pemerintahan	4
III. PENDUDUK DAN TENAGA KERJA	
3. Kependudukan	12
IV. SOSIAL	
4.1 Pendidikan	19
4.2 Kesehatan	35
4.3 Keluarga Berencana	37
4.4 Agama	44
V. PERTANIAN	
5.1 Tanaman Pangan dan Perkebunan	48
5.2 Peternakan	53
5.3 Perikanan	56
VI. JALAN DAN ANGKUTAN	
6.1 Jalan	60
6.2 Angkutan	62
VII. LISTRIK DAN KOMUNIKASI	
7.1 Listrik	65

Tabel 1.1. Letak Geografis Wilayah Kecamatan Kelumpang Tengah Kabupaten Kotabaru

Rincian	Keterangan
(1)	(2)
01. Letak	
- Bujur Timur	115 ⁰ 50' 11" - 116 ⁰ 06' 57"
- Lintang Selatan	02 ⁰ 42' 16" - 30 ⁰ 06' 08"
02. Batas - batas	
- Utara	Kec. Kel. Barat dan Kel. Utara
- Selatan	Kec. Kelp. Hulu, Kec. Kelp. Selatan, Selat Malaka
- Timur	Kec. Kelp Utara dan Selat Makasar
- Barat	Kec. Kelp. Hulu dan Kec. Kelp. Selatan
03. Luas Wilayah	393,31 Km ²
04. Ibukota Kecamatan	Tanjung Batu

Sumber : Kantor Camat Kelumpang Tengah

Tabel 1.2. Luas Wilayah dan Persentase Desa
Tahun 2007

D e s a	Luas (Km ²)	Perentase (%)
(1)	(2)	(3)
01. Tanjung Batu	19,93	5,07
02. Sungai Pinang	8,86	2,25
03. Sungai Punggawa	16,86	4,29
04. Tanjung Selayar	3,88	0,99
05. Senakin	3,87	0,98
06. Senakin Seberang	18,82	4,79
07. Tanah Rata	7,72	1,96
08. Sebuli	22,15	5,63
09. Sembilang	66,99	17,03
10. Tamiang Bakung	70,31	17,88
11. Tebing Tinggi	5	1,27
12. Sang-sang	148,92	37,86
J u m l a h	393,31	100,00

Sumber : Koordinator Statistik Kecamatan Kelumpang Tengah

Tabel 1.3. Luas Penggunaan Tanah Daerah Kecamatan Kelumpang Tengah Tahun 2007

D e s a	Luas (Ha)
(1)	(2)
1. Kampung / Pemukiman	7.000
2. Industri	0
3. Pertambangan	0
4. Persawahan : Irgasi teknis	0
Non Irgasi Teknis	0
5. Pertanian Tanah kering Semusim	965
6. Kebun Campuran / Sejenis	6.875
7. Perkebunan	7.062
8. Padang (Semak, Alang, Rumpun)	20.267
9. Hutan	60.857
10. Perairan Darat (Rawa, Kolam)	0
11. Tanah Terbuka (LC) Rusak	0
12. Lain-lain	0

Sumber : Kantor Camat Kecamatan Kelumpang Tengah

Tabel 2.1. Nama-nama Camat yang Pernah/Sedang Menjabat
Sebagai Camat Kelumpang Tengah

Nama Camat	Periode Jabatan	Keterangan
(1)	(2)	(3)
Drs. Minggu Basuki, MAP.	2007- Sekarang	
M. Riduan S.Sos	2005-2007	
Drs. M. Yuserani, Msi.	2004-2005	
Drs. Joni Anwar	2002-2004	
Drs. Sudi Waluyo	2000-2002	

Sumber : Kantor Camat Kelumpang Tengah

Tabel 2.2. Nama-nama Kepala Desa dan Sekretaris Desa
di Wilayah Kecamatan Kelumpang Tengah Tahun 2007/2008

D e s a	Nama Kepala Desa	Nama Sekretaris Desa
(1)	(2)	(3)
01. Tanjung Batu	Bahrriansyah	Indra Bakti
02. Sungai Pinang	Asmura	Arsyad
03. Sungai Punggawa	Lamhar	Suriansyah
04. Tanjung Selayar	Bakhrani	Amat D.
05. Senakin	A. Rujiansyah	Misrani
06. Senakin Seberang	Bakhtiar	Misliansyah
07. Tanah Rata	Gazali Rahman	Gajali Rahman
08. Sebuli	Abdul Halim	Muhtar Gazali
09. Sembilang	Andi Nunci. J.	Jafri
10. Tamiang Bakung	Ibramsyah	Said Umar Al Idrus
11. Tebing Tinggi	Mariyatun	Nurhariono
12. Sang-sang	Nasrudin	Slamet

Sumber : Kantor Camat Kelumpang Tengah

Tabel 2.3. Nama-nama Kaur Pemerintahan, Kaur Pembangunan dan Kaur Umum di Wilayah Kecamatan Kelumpang Tengah Tahun 2007/2008

D e s a	Kaur Pemerintahan	Kaur Pembangunan	Kaur Umum
(1)	(2)	(3)	
01. Tanjung Batu	Jakaria	Jailani	Ishak
02. Sungai Pinang	Sarkani	Jamhur	Ibnu Amin
03. Sungai Punggawa	Saiful Anwar	Anwar Effendi	Aini
04. Tanjung Selayar	Riduan	Rafi'i	Rahmad D.
05. Senakin	Sarwani	Kaspul Anwar	Jamil
06. Senakin Seberang	Herlina R.	Kusasi	Husni
07. Tanah Rata	Jamhuri	Idris	Jamhari
08. Sebuli	Ardiansyah	Taberani	Yahya
09. Sembilang	Akhdiat	Abdul Hamid	Husin
10. Tamiang Bakung	Hairullah	Syahri	Kasmuri
11. Tebing Tinggi	Siti Kamariah	Kamet	Abdul Rakup
12. Sang-sang	A.Yani	Burhanuddin	M. Zaini

Sumber : Kantor Camat Kelumpang Tengah

Tabel 2.4. Jumlah Rukun Tetangga
Per Desa Tahun 2007/2008

Desa	Rukun Tetangga
(1)	(2)
01. Tanjung Batu	7
02. Sungai Pinang	4
03. Sungai Punggawa	5
04. Tanjung Selayar	4
05. Senakin	5
06. Senakin Seberang	4
07. Tanah Rata	3
08. Sebuli	5
09. Sembilang	6
10. Tamiang Bakung	11
11. Tebing Tinggi	6
12. Sang-sang	8

Sumber : Kantor Camat Kelumpang Tengah

Tabel 2.5. Klasifikasi Desa dan LKMD
Per Desa Tahun 2007/2008

Desa	Klasifikasi Desa	Klasifikasi LKMD
(1)	(2)	(3)
01. Tanjung Batu	Swasembada	III
02. Sungai Pinang	Swasembada	III
03. Sungai Punggawa	Swasembada	III
04. Tanjung Selayar	Swasembada	III
05. Senakin	Swasembada	III
06. Senakin Seberang	Swasembada	III
07. Tanah Rata	Swasembada	III
08. Sebuli	Swasembada	III
09. Sembilang	Swasembada	III
10. Tamiang Bakung	Swasembada	III
11. Tebing Tinggi	Swasembada	III
12. Sang-sang	Swasembada	III

Sumber : Kasi PMD Kecamatan Kelumpang Tengah

Tabel 2.6. Jarak dari Kantor Desa Ke Ibukota Kecamatan dan Waktu Tempuh Per Desa Tahun 2007/2008

D e s a	Jarak dari Kantor Desa ke Ibukota Kecamatan (km)	Waktu Tempuh yang Digunakan (jam/menit)
(1)	(2)	(3)
01. Tanjung Batu	0,7	10 menit
02. Sungai Pinang	2,5	25 menit
03. Sungai Punggawa	4,5	30 menit
04. Tanjung Selayar	6,5	35 menit
05. Senakin	7,5	40 menit
06. Senakin Seberang	8	45 menit
07. Tanah Rata	72	1 jam 45 menit
08. Sebuli	12	1 jam 45 menit
09. Sembilang	14	1 jam 50 menit
10. Tamiang Bakung	20	2 jam
11. Tebing Tinggi	27	2 jam 15 menit
12. Sang-sang	38	2 jam 45 menit

Sumber : Kepala Desa se Kecamatan Kelumpang Tengah

Tabel 2.7. Jarak dari Kantor Desa Ke Ibukota Kabupaten dan Waktu Tempuh Per Desa Tahun 2007/2008

D e s a	Jarak dari Kantor Desa ke Ibukota Kabupaten (km)	Waktu Tempuh yang Digunakan (jam/menit)
(1)	(2)	(3)
01. Tanjung Batu	28	50 menit
02. Sungai Pinang	28	50 menit
03. Sungai Punggawa	28	50 menit
04. Tanjung Selayar	28	50 menit
05. Senakin	30	60 menit
06. Senakin Seberang	30	60 menit
07. Tanah Rata	40	1 jam
08. Sebuli	40	1 jam 1 jam 30 menit
09. Sembilang	44	1 jam 45 menit
10. Tamiang Bakung	50	2 jam
11. Tebing Tinggi	60	
12. Sang-sang	70	2 jam 30 menit

Sumber : Kepala Desa se Kecamatan Kelumpang Tengah

Tabel 2.8. Banyaknya Pegawai Pemerintah dan Honorer
Dirinci Menurut Dinas / Instansi Tahun 2007/2008

Dinas/Instansi	Pegawai Pemerintah		Pegawai Honorer
	Pusat	Otonom	
(1)	(2)	(3)	(4)
01. Kantor Camat	0	8	-
02. Koramil/Babinsa	3	0	0
03. Polsek/Pos Polisi	20	0	0
04. Puskesmas	0	11	0
05. K U A	2	0	0
06. PPLKB/PLKB	0	2	0
07. Koordinator Statistik Kec.	0	1	0
08. Mantri Tani/Sasgrak	0	1	0
09. Guru SLTP	0	25	5
10. Guru SDN/Penjaga	0	0	0
11. Pos dan Giro/Rumah Pos	1	0	1
12. LPUK	0	0	0
13. UPTD	0	0	0
Jumlah			

Sumber : Koordinator Statistik Kecamatan Kelumpang Tengah

Tabel 3.1.1. Luas Desa, Jumlah Penduduk dan Kepadatan Penduduk Per Desa Tahun 2007

Desa	Luas (Km ²)	Jumlah Penduduk	Kepadatan penduduk tiap Km ²
(1)	(2)	(3)	(4)
01. Tanjung Batu	19,93	779	39,09
02. Sungai Pinang	8,86	408	46,05
03. Sungai Punggawa	16,86	539	31,97
04. Tanjung Selayar	3,88	282	72,68
05. Senakin	3,87	561	144,96
06. Senakin Seberang	18,82	420	22,32
07. Tanah Rata	7,72	282	36,53
08. Sebuli	22,15	612	27,63
09. Sembilang	66,99	720	10,75
10. Tamiang Bakung	70,31	2.710	38,54
11. Tebing Tinggi	5	513	102,60
12. Sang-sang	148,92	2.392	16,06
Jumlah	393,31	10218	25,98

Sumber : Kantor Kecamatan Kelumpang Tengah

Tabel 3.1.2. Banyaknya Rumahtangga, Jumlah Penduduk dan Rata Rata Anggota Rumah Tangga Dirinci Per Desa Tahun 2007

Desa	Rumah Tangga	Jumlah Penduduk	Rata-rata Anggota Rumah tangga
(1)	(2)	(3)	(4)
01. Tanjung Batu	250	779	3,12
02. Sungai Pinang	125	408	3,26
03. Sungai Punggawa	150	539	3,59
04. Tanjung Selayar	80	282	3,53
05. Senakin	180	561	3,12
06. Senakin Seberang	150	420	2,80
07. Tanah Rata	100	282	2,82
08. Sebuli	200	612	3,06
09. Sembilang	270	720	2,67
10. Tamiang Bakung	750	2.710	3,61
11. Tebing Tinggi	225	513	2,28
12. Sang-sang	800	2.392	2,99
Jumlah	3280	10218	3,12

Sumber : Kantor Kecamatan Kelumpang Tengah

Tabel 3.1.3. Banyaknya Penduduk Menurut Jenis Kelamin dan Sex Ratio Dirinci Per desa Tahun 2007

D e s a	Jenis Kelamin		Jumlah Penduduk	Sex Ratio
	Laki-laki	Perempuan		
(1)	(2)	(3)	(4)	(5)
01. Tanjung Batu	430	460	890	93,48
02. Sungai Pinang	249	259	508	96,14
03. Sungai Punggawa	276	313	589	88,18
04. Tanjung Selayar	189	181	370	104,42
05. Senakin	282	304	586	92,76
06. Senakin Seberang	251	264	515	95,08
07. Tanah Rata	165	186	351	88,71
08. Sebuli	332	354	686	93,79
09. Sembilang	438	482	920	90,87
10. Tamiang Bakung	1.759	1.655	3.414	106,28
11. Tebing Tinggi	324	252	576	128,57
12. Sang-sang	1.495	1.447	2.942	103,32
J u m l a h	6.190	6.157	12.347	100,54

Sumber : BPS Kabupaten Kotabaru

Proyeksi Penduduk

Tabel 3.1.4. Banyaknya Penduduk Menurut Jenis Kelamin dan Sex Ratio Dirinci Per desa Tahun 2007

D e s a	Jenis Kelamin		Jumlah Penduduk	Sex Ratio
	Laki-laki	Perempuan		
(1)	(2)	(3)	(4)	(5)
01. Tanjung Batu	430	460	890	93,48
02. Sungai Pinang	249	259	508	96,14
03. Sungai Punggawa	276	313	589	88,18
04. Tanjung Selayar	189	181	370	104,42
05. Senakin	282	304	586	92,76
06. Senakin Seberang	251	264	515	95,08
07. Tanah Rata	165	186	351	88,71
08. Sebuli	332	354	686	93,79
09. Sembilang	438	482	920	90,87
10. Tamiang Bakung	1.759	1.655	3.414	106,28
11. Tebing Tinggi	324	252	576	128,57
12. Sang-sang	1.495	1.447	2.942	103,32
J u m l a h	6190	6.157	12.347	100,54

Sumber : Kantor Kecamatan Kelumpang Tengah

Tabel 3.1.5. Banyaknya Rumah Tangga, Jumlah Penduduk dan Rata-Rata Anggota Rumah Tangga Dirinci Per Desa Tahun 2000 - 2007

T a h u n	Rumah Tangga	Jumlah Penduduk	Rata-rata Anggota Rumah tangga
(1)	(2)	(3)	(4)
2003	3680	12510	3,40
2004	3780	12619	3,34
2005	3200	9300	2,91
2007	3250	9800	3,02
2007	3280	10218	3,12

Sumber : Kantor Kecamatan Kelumpang Tengah

Tabel 3.1.6. Banyaknya Kelahiran, Kematian
Dirinci Per Desa Tahun 2007

D e s a	L a h i r		M a t i	
	L	P	L	P
(1)	(2)	(3)	(4)	(5)
01. Tanjung Batu	2	1	2	3
02. Sungai Pinang	1	0	1	1
03. Sungai Punggawa	1	0	3	1
04. Tanjung Selayar	1	1	2	1
05. Senakin	3	0	2	2
06. Senakin Seberang	3	2	1	1
07. Tanah Rata	2	1	1	0
08. Sebuli	3	2	1	0
09. Sembilang	1	1	2	1
10. Tamiang Bakung	2	1	3	2
11. Tebing Tinggi	1	1	0	0
12. Sang-sang	2	3	3	3
J u m l a h	22	13	21	15

Sumber : Kantor Kecamatan Kelumpang Tengah

Tabel 3.1.7. Banyaknya Penduduk yang Datang dan Pindah
Dirinci Per Desa Tahun 2007

D e s a	D a t a n g		P i n d a h	
	L	P	L	P
(1)	(2)	(3)	(4)	(5)
01. Tanjung Batu	5	3	0	0
02. Sungai Pinang	1	1	1	0
03. Sungai Punggawa	2	1	0	0
04. Tanjung Selayar	1	2	0	0
05. Senakin	2	1	1	0
06. Senakin Seberang	1	1	0	0
07. Tanah Rata	2	2	0	0
08. Sebuli	1	1	0	1
09. Sembilang	2	1	0	0
10. Tamiang Bakung	5	2	3	3
11. Tebing Tinggi	1	1	0	0
12. Sang-sang	4	3	2	1
J u m l a h	27	19	7	5

Sumber : Kantor Kecamatan Kelumpang Tengah

Tabel 4.1.1. Banyaknya Sekolah, Kelas, Murid dan Guru Tahun 2007

Jenis Sekolah	Sekolah	Kelas	Murid	Guru
(1)	(2)	(3)	(4)	(5)
01. Taman kanak-kanak	4	9	115	16
02. Sekolah Dasar	10	60	800	70
03. Madrasah Ibtidaiyah	6	21	176	30
04. SLTP	3	9	225	20
05. Madrasah Tsyanawiyah	6	21	176	25
06. SMU/SMK	1	2	70	10
07. Madrasah Aliyah	0	0	0	0
J u m l a h	30	122	1562	171

Sumber : Dinas Pendidikan Kecamatan Kelumpang Tengah

Tabel 4.1.2. Banyaknya Sekolah, Kelas, Murid dan Guru Sekolah Taman Kanak-kanak (STK) Tahun 2007

D e s a	Sekolah	Kelas	Murid	Guru
(1)	(2)	(3)	(4)	(5)
01. Tanjung Batu	1	2	25	3
02. Sungai Pinang	0	0	0	0
03. Sungai Punggawa	1	2	20	2
04. Tanjung Selayar	0	0	0	0
05. Senakin	0	0	0	0
06. Senakin Seberang	0	0	0	0
07. Tanah Rata	0	0	0	0
08. Sebuli	0	0	0	0
09. Sembilang	0	0	0	0
10. Tamiang Bakung	1	3	30	5
11. Tebing Tinggi	0	0	0	0
12. Sang-sang	1	2	40	6
J u m l a h	4	9	115	16

Sumber : Dinas Pendidikan Kecamatan Kelumpang Tengah

Tabel 4.1.3. Banyaknya Sekolah, Kelas, Murid dan Guru Pada Sekolah Dasar (SD) Tahun 2007

D e s a	Sekolah	Kelas	Murid	Guru
(1)	(2)	(3)	(4)	(5)
01. Tanjung Batu	1	6	90	9
02. Sungai Pinang	0	0	0	0
03. Sungai Punggawa	1	6	100	10
04. Tanjung Selayar	0	0	0	0
05. Senakin	1	4	104	9
06. Senakin Seberang	1	6	45	4
07. Tanah Rata	1	6	100	5
08. Sebuli	1	6	90	6
09. Sembilang	1	6	90	8
10. Tamiang Bakung	1	6	225	11
11. Tebing Tinggi	1	6	75	5
12. Sang-sang	2	12	150	10
J u m l a h	11	64	1069	77

Sumber : Dinas Pendidikan Kecamatan Kelumpang Tengah

Tabel 4.1.4. Banyaknya Sekolah, Kelas, Murid dan Guru Pada Madrasah Ibtidaiyah (MI) Tahun 2007

D e s a	Sekolah	Kelas	Murid	Guru
(1)	(2)	(3)	(4)	(5)
01. Tanjung Batu	1	3	35	6
02. Sungai Pinang	1	3	35	5
03. Sungai Punggawa	0	0	0	0
04. Tanjung Selayar	0	0	0	0
05. Senakin	0	0	0	0
06. Senakin Seberang	0	0	0	0
07. Tanah Rata	1	3	20	4
08. Sebuli	2	3	25	4
09. Sembilang	0	0	0	0
10. Tamiang Bakung	1	3	40	6
11. Tebing Tinggi	0	0	0	0
12. Sang-sang	1	3	35	5
J u m l a h	7	18	190	30

Sumber : Dinas Pendidikan Kecamatan Kelumpang Tengah

Tabel 4.1.5. Banyaknya Sekolah, Kelas, Murid dan Guru
 Pada Sekolah Lanjutan Tingkat Pertama (SLTP) Tahun 2007

D e s a	Sekolah	Kelas	Murid	Guru
(1)	(2)	(3)	(4)	(5)
01. Tanjung Batu	1	4	100	11
02. Sungai Pinang	0	0	0	0
03. Sungai Punggawa	0	0	0	0
04. Tanjung Selayar	0	0	0	0
05. Senakin	0	0	0	0
06. Senakin Seberang	0	0	0	0
07. Tanah Rata	0	0	0	0
08. Sebuli	0	0	0	0
09. Sembilang	0	0	0	0
10. Tamiang Bakung	0	0	0	0
11. Tebing Tinggi	1	2	60	6
12. Sang-sang	1	5	125	11
J u m l a h	3	11	285	28

Sumber : Dinas Pendidikan Kecamatan Kelumpang Tengah

Tabel 4.1.6. Banyaknya Sekolah, Kelas, Murid dan Guru
Pada Madrasah Tsanawiyah (MTs) Tahun 2007

D e s a	Sekolah	Kelas	Murid	Guru
(1)	(2)	(3)	(4)	(5)
01. Tanjung Batu	1	3	36	6
02. Sungai Pinang	1	3	30	5
03. Sungai Punggawa	0	0	0	0
04. Tanjung Selayar	0	0	0	0
05. Senakin	0	0	0	0
06. Senakin Seberang	0	0	0	0
07. Tanah Rata	1	3	25	4
08. Sebuli	1	3	25	5
09. Sembilang	0	0	0	0
10. Tamiang Bakung	1	3	30	6
11. Tebing Tinggi	0	0	0	0
12. Sang-sang	1	3	30	5
J u m l a h	6	21	176	31

Sumber : Dinas Pendidikan Kecamatan Kelumpang Tengah

Tabel 4.1.7. Banyaknya Sekolah, Kelas, Murid dan Guru
 Pada Sekolah Menengah Umum/Kejuruan (SMU/SMK) Tahun 2007

D e s a	Sekolah	Kelas	Murid	Guru
(1)	(2)	(3)	(4)	(5)
01. Tanjung Batu	1	2	70	10
02. Sungai Pinang	0	0	0	0
03. Sungai Punggawa	0	0	0	0
04. Tanjung Selayar	0	0	0	0
05. Senakin	0	0	0	0
06. Senakin Seberang	0	0	0	0
07. Tanah Rata	0	0	0	0
08. Sebuli	0	0	0	0
09. Sembilang	0	0	0	0
10. Tamiang Bakung	0	0	0	0
11. Tebing Tinggi	0	0	0	0
12. Sang-sang	0	0	0	0
J u m l a h	1	2	70	10

Sumber : Dinas Pendidikan Kecamatan Kelumpang Tengah

Tabel 4.1.8. Banyaknya Guru Sekolah Taman Kanak-kanak (TK)
Dirinci Per Desa dan Statusnya Tahun 2007

D e s a	G u r u		Jumlah
	Negeri	Honorer	
(1)	(2)	(3)	(4)
01. Tanjung Batu	0	3	3
02. Sungai Pinang	0	0	0
03. Sungai Punggawa	0	2	2
04. Tanjung Selayar	0	0	0
05. Senakin	0	0	0
06. Senakin Seberang	0	0	0
07. Tanah Rata	0	0	0
08. Sebuli	0	0	0
09. Sembilang	0	0	0
10. Tamiang Bakung	0	5	5
11. Tebing Tinggi	0	0	0
12. Sang-sang	0	6	6
J u m l a h	0	16	16

Sumber : Dinas Pendidikan Kecamatan Kelumpang Tengah

Tabel 4.1.9. Banyaknya Guru Sekolah Dasar (SD)
Dirinci Per Desa dan Statusnya Tahun 2007

D e s a	G u r u		Jumlah
	Negeri	Honorer	
(1)	(2)	(3)	(4)
01. Tanjung Batu	5	4	9
02. Sungai Pinang	0	0	0
03. Sungai Punggawa	8	2	10
04. Tanjung Selayar	0	0	0
05. Senakin	4	5	9
06. Senakin Seberang	1	3	4
07. Tanah Rata	4	1	5
08. Sebuli	5	1	6
09. Sembilang	5	3	8
10. Tamiang Bakung	7	4	11
11. Tebing Tinggi	4	1	5
12. Sang-sang	7	3	10
J u m l a h	50	27	77

Sumber : Dinas Pendidikan Kecamatan Kelumpang Tengah

Tabel 4.1.10. Banyaknya Guru Madrasah Ibtidaiyah (MI)
Dirinci Per Desa dan Statusnya Tahun 2007

D e s a	G u r u		Jumlah
	Negeri	Honorer	
(1)	(2)	(3)	(4)
01. Tanjung Batu	0	7	7
02. Sungai Pinang	0	8	8
03. Sungai Punggawa	0	0	0
04. Tanjung Selayar	0	0	0
05. Senakin	0	0	0
06. Senakin Seberang	0	0	0
07. Tanah Rata	0	5	5
08. Sebuli	0	6	6
09. Sembilang	0	0	0
10. Tamiang Bakung	0	10	10
11. Tebing Tinggi	0	0	0
12. Sang-sang	0	6	6
J u m l a h	0	42	42

Sumber : Dinas Pendidikan Kecamatan Kelumpang Tengah

Tabel 4.1.11. Banyaknya Guru Sekolah Lanjutan Tingkat Pertama (SLTP)
Dirinci Per Desa dan Statusnya Tahun 2007

D e s a	G u r u		Jumlah
	Negeri	Honorer	
(1)	(2)	(3)	(4)
01. Tanjung Batu	7	4	11
02. Sungai Pinang	0	0	0
03. Sungai Punggawa	0	0	0
04. Tanjung Selayar	0	0	0
05. Senakin	0	0	0
06. Senakin Seberang	0	0	0
07. Tanah Rata	0	0	0
08. Sebuli	0	0	0
09. Sembilang	0	0	0
10. Tamiang Bakung	0	0	0
11. Tebing Tinggi	2	2	4
12. Sang-sang	2	6	8
J u m l a h	11	12	23

Sumber : Dinas Pendidikan Kecamatan Kelumpang Tengah

Tabel 4.1.12. Banyaknya Guru Madrasah Tsanawiyah (MTs)
Dirinci Per Desa dan Statusnya Tahun 2007

D e s a	G u r u		Jumlah
	Negeri	Honorer	
(1)	(2)	(3)	(4)
01. Tanjung Batu	0	6	6
02. Sungai Pinang	0	5	5
03. Sungai Punggawa	0	0	0
04. Tanjung Selayar	0	0	0
05. Senakin	0	0	0
06. Senakin Seberang	0	4	4
07. Tanah Rata	0	5	5
08. Sebuli	0	0	0
09. Sembilang	0	6	6
10. Tamiang Bakung	0	0	0
11. Tebing Tinggi	0	0	0
12. Sang-sang	0	5	5
J u m l a h	0	31	31

Sumber : Dinas Pendidikan Kecamatan Kelumpang Tengah

Tabel 4.1.13. Banyaknya Guru Sekolah Taman Menengah Umum/ Kejuruan (SMU/K) Dirinci Per Desa dan Statusnya Tahun 2007

D e s a	G u r u		Jumlah
	Negeri	Honorer	
(1)	(2)	(3)	(4)
01. Tanjung Batu	7	3	10
02. Sungai Pinang	0	0	0
03. Sungai Punggawa	0	0	0
04. Tanjung Selayar	0	0	0
05. Senakin	0	0	0
06. Senakin Seberang	0	0	0
07. Tanah Rata	0	0	0
08. Sebuli	0	0	0
09. Sembilang	0	0	0
10. Tamiang Bakung	0	0	0
11. Tebing Tinggi	0	0	0
12. Sang-sang	0	0	0
J u m l a h	7	3	10

Sumber : Dinas Pendidikan Kecamatan Kelumpang Tengah

Tabel 4.1.14. Banyaknya Guru Madrasah Aliyah (MA)
Dirinci Per Desa dan Statusnya Tahun 2007

D e s a	G u r u		Jumlah
	Negeri	Honorer	
(1)	(2)	(3)	(4)
01. Tanjung Batu	0	0	0
02. Sungai Pinang	0	0	0
03. Sungai Punggawa	0	0	0
04. Tanjung Selayar	0	0	0
05. Senakin	0	0	0
06. Senakin Seberang	0	0	0
07. Tanah Rata	0	0	0
08. Sebuli	0	0	0
09. Sembilang	0	0	0
10. Tamiang Bakung	0	0	0
11. Tebing Tinggi	0	0	0
12. Sang-sang	0	0	0
J u m l a h	0	0	0

Sumber : Dinas Pendidikan Kecamatan Kelumpang Tengah

Tabel 4.1.15. Banyaknya Murid, Kelulusan, Mengulang dan Putus Sekolah Pada Sekolah Lanjutan Tingkat Pertama (SLTP) Tahun 2007

Desa	Murid	Lulus	Mengulang	Putus Sekolah
(1)	(2)	(3)	(4)	(5)
01. Tanjung Batu	28	7	21	0
02. Sungai Pinang	0	0	0	0
03. Sungai Punggawa	0	0	0	0
04. Tanjung Selayar	0	0	0	0
05. Senakin	0	0	0	0
06. Senakin Seberang	0	0	0	0
07. Tanah Rata	0	0	0	0
08. Sebuli	0	0	0	0
09. Sembilang	0	0	0	0
10. Tamiang Bakung	0	0	0	0
11. Tebing Tinggi	25	2	23	0
12. Sang-sang	35	10	25	0
J u m l a h	88	19	69	0

Sumber : Dinas Pendidikan Kecamatan Kelumpang Tengah

Tabel 4.1.16. Banyaknya Penerima Beasiswa dan Dbo Menurut Tingkat Pendidikan Tahun 2007

Jenis Sekolah	Beasiswa		Penerima DBO	
	2006/2007	2007/2008	2006/2007	2007/2008
(1)	(2)	(3)	(4)	(5)
01. Taman kanak-kanak	0	0	0	0
02. Sekolah Dasar	6	6	6	6
03. Madrasah Ibtidaiyah	0	0	0	0
04. SLTP	3	3	4	5
05. Madrasah Tsyanawiyah	0	0	0	0
06. SMU/SMK	3	3	3	4
07. Madrasah Aliyah	0	0	0	0
Jumlah	12	12	13	15

Sumber : Dinas Pendidikan Kecamatan Kelumpang Tengah

Tabel 4.2.1. Banyaknya Tenaga Medis Menurut Jenis Kelamin Tahun 2007

Jenis Tenaga Medis	Jenis Kelamin		Jumlah
	Laki-laki	Perempuan	
(1)	(2)	(3)	(4)
01. Dokter	4	0	4
02. Perawat	0	1	1
03. Bidan Desa	0	5	5
04. Dukun Bayi	0	1	1
Jumlah	4	7	11

Sumber : Puskesmas Kecamatan Kelumpang Tengah

Tabel 4.2.2. Banyaknya Sarana Kesehatan Per Desa
Tahun 2007

D e s a	Puskesmas	Puskesmas Pembantu	Balai Pengobatan	Polindes
(1)	(2)	(3)	(4)	(5)
01. Tanjung Batu	1	0	1	0
02. Sungai Pinang	0	0	0	0
03. Sungai Punggawa	0	0	0	0
04. Tanjung Selayar	0	0	0	0
05. Senakin	0	1	1	0
06. Senakin Seberang	0	0	0	0
07. Tanah Rata	0	0	0	0
08. Sebuli	0	1	1	0
09. Sembilang	0	0	0	0
10. Tamiang Bakung	0	1	1	0
11. Tebing Tinggi	0	0	0	0
12. Sang-sang	0	1	1	0
J u m l a h	1	4	5	0

Sumber : Puskesmas Kecamatan Kelumpang Tengah

Tabel 4.3.1. Banyaknya Akseptor KB Menurut Jalur Pelayanan
Dirinci Per Desa Tahun 2007

D e s a	Jalur Pelayanan		Jumlah
	Pemerintah	Swasta	
(1)	(2)	(3)	(4)
01. Tanjung Batu	106	14	120
02. Sungai Pinang	57	8	65
03. Sungai Punggawa	71	5	76
04. Tanjung Selayar	58	0	58
05. Senakin	75	9	84
06. Senakin Seberang	55	6	61
07. Tanah Rata	24	9	33
08. Sebuli	68	11	79
09. Sembilang	92	20	112
10. Tamiang Bakung	318	106	424
11. Tebing Tinggi	37	42	79
12. Sang-sang	307	115	422
Jumlah	1268	345	1613

Sumber : PPLKB Kecamatan Kelumpang Tengah

Tabel 4.3.2. Banyaknya Akseptor KB Aktif Menurut Jenis Pemakaian Kontrasepsi Dirinci Per Desa Tahun 2007

Desa	IUD	Pil	Kondom
(1)	(2)	(3)	(4)
01. Tanjung Batu	8	200	0
02. Sungai Pinang	0	150	0
03. Sungai Punggawa	0	100	0
04. Tanjung Selayar	0	100	0
05. Senakin	0	100	0
06. Senakin Seberang	0	150	0
07. Tanah Rata	0	100	0
08. Sebuli	0	100	0
09. Sembilang	0	125	0
10. Tamiang Bakung	12	400	14
11. Tebing Tinggi	0	100	0
12. Sang-sang	15	500	0
Jumlah	35	2125	14

Sumber : PPLKB Kecamatan Kelumpang Tengah

Lanjutan

Tabel 4.3.2. Banyaknya Akseptor KB Aktif Menurut Jenis Pemakaian Kontrasepsi Dirinci Per Desa Tahun 2007

Desa	Suntik	Implan	Lainnya
(1)	(2)	(3)	(4)
01. Tanjung Batu	40	0	0
02. Sungai Pinang	10	0	0
03. Sungai Punggawa	5	0	0
04. Tanjung Selayar	3	0	0
05. Senakin	5	0	0
06. Senakin Seberang	5	0	0
07. Tanah Rata	0	0	0
08. Sebuli	0	0	0
09. Sembilang	0	0	0
10. Tamiang Bakung	100	0	0
11. Tebing Tinggi	25	0	0
12. Sang-sang	200	0	0
Jumlah	393	0	0

Sumber : PPLKB Kecamatan Kelumpang Tengah

Tabel 4.3.3. Persentase Akseptor KB Aktif Terhadap PUS
Tahun 1999 - 2007

T a h u n	P U S	Persentase
(1)	(2)	(3)
2003	2698	70,86
2004	3692	66,33
2005	2188	76,74
2006	2228	
2007	2269	30,76

Sumber : PPLKB Kecamatan Kelumpang Tengah

Tabel 4.3.4. Banyaknya Pasangan Usia Subur Menurut Kelompok Umur Isteri Tahun 2007

D e s a	< 20 Tahun	20 – 29 Tahun	30 Tahun ke atas
(1)	(2)	(3)	(4)
01. Tanjung Batu	6	26	95
02. Sungai Pinang	8	23	25
03. Sungai Punggawa	2	15	30
04. Tanjung Selayar	4	20	22
05. Senakin	6	21	20
06. Senakin Seberang	5	22	15
07. Tanah Rata	4	10	5
08. Sebuli	6	3	56
09. Sembilang	7	25	90
10. Tamiang Bakung	25	210	59
11. Tebing Tinggi	6	30	35
12. Sang-sang	30	109	120
J u m l a h	109	514	572

Sumber : PPLKB Kecamatan Kelumpang Tengah

Tabel 4.3.5. Banyaknya PUS, Akseptor KB Aktif dan Persentasenya terhadap PUS Dirinci Per Desa Tahun 2007

Desa	PUS	Akseptor KB Aktif	Persentase (%)
(1)	(2)	(3)	(4)
01. Tanjung Batu	174	69	39,66
02. Sungai Pinang	89	36	40,45
03. Sungai Punggawa	109	64	58,72
04. Tanjung Selayar	67	29	43,28
05. Senakin	108	51	47,22
06. Senakin Seberang	89	35	39,33
07. Tanah Rata	42	23	54,76
08. Sebuli	121	58	47,93
09. Sembilang	160	62	38,75
10. Tamiang Bakung	619	127	20,52
11. Tebing Tinggi	99	41	41,41
12. Sang-sang	592	103	17,40
Jumlah	2269	698	30,76

Sumber : PPLKB Kecamatan Kelumpang Tengah

Tabel 4.3.6. Banyaknya Pra Keluarga Sejahtera dan Keluarga Sejahtera I
Dirinci Per Desa Tahun 2007

Desa	Pra Keluarga Sejahtera	Keluarga Sejahtera I	Jumlah
(1)	(2)	(3)	(4)
01. Tanjung Batu	0	97	97
02. Sungai Pinang	0	67	67
03. Sungai Punggawa	0	85	85
04. Tanjung Selayar	5	69	74
05. Senakin	7	88	95
06. Senakin Seberang	9	86	95
07. Tanah Rata	0	45	45
08. Sebuli	0	125	125
09. Sembilang	0	114	114
10. Tamiang Bakung	0	345	345
11. Tebing Tinggi	0	27	27
12. Sang-sang	0	289	289
Jumlah	21	1437	1458

Sumber : PPLKB Kecamatan Kelumpang Tengah

Tabel 4.4.1. Banyaknya Penduduk dirinci Menurut Desa dan Agama yang Dianut Tahun 2007

Desa	Islam	Kristen	Hindu	Budha
(1)	(2)	(3)	(4)	(5)
01. Tanjung Batu	779	0	0	0
02. Sungai Pinang	408	0	0	0
03. Sungai Punggawa	539	0	0	0
04. Tanjung Selayar	282	0	0	0
05. Senakin	561	0	0	0
06. Senakin Seberang	420	0	0	0
07. Tanah Rata	282	0	0	0
08. Sebuli	682	0	0	0
09. Sembilang	720	0	0	0
10. Tamiang Bakung	2610	100	0	0
11. Tebing Tinggi	473	40	0	0
12. Sang-sang	2357	40	0	0
Jumlah	10113	180	0	0

Sumber : KUA Kecamatan Kelumpang Tengah

Tabel 4.4.2. Banyaknya Tempat Peibadatan pada setiap Desa Tahun 2007

D e s a	Mesjid	Langgar	Musholla
(1)	(2)	(3)	(4)
01. Tanjung Batu	1	2	0
02. Sungai Pinang	0	1	0
03. Sungai Punggawa	1	1	0
04. Tanjung Selayar	0	1	0
05. Senakin	1	1	0
06. Senakin Seberang	0	1	0
07. Tanah Rata	1	0	0
08. Sebuli	1	1	0
09. Sembilang	2	1	0
10. Tamiang Bakung	2	3	0
11. Tebing Tinggi	1	2	0
12. Sang-sang	2	1	0
J u m l a h	12	15	0

Sumber : KUA Kecamatan Kelumpang Tengah

Lanjutan

Tabel 4.4.2. Banyaknya Tempat Peibadatan pada setiap Desa Tahun 2007

D e s a	Gereja Katholik	Gereja Protestan	Pura
(1)	(2)	(3)	(4)
01. Tanjung Batu	0	0	0
02. Sungai Pinang	0	0	0
03. Sungai Punggawa	0	0	0
04. Tanjung Selayar	0	0	0
05. Senakin	0	0	0
06. Senakin Seberang	0	0	0
07. Tanah Rata	0	0	0
08. Sebuli	0	0	0
09. Sembilang	0	0	0
10. Tamiang Bakung	0	1	0
11. Tebing Tinggi	0	1	0
12. Sang-sang	0	0	0
J u m l a h	0	2	0

Sumber : KUA Kecamatan Kelumpang Tengah

Tabel 4.4.3. Banyaknya Nikah, Talak, Cerai dan Rujuk Setiap Desa Tahun 2007

Desa	Nikah	Talak	Cerai	Rujuk
(1)	(2)	(3)	(4)	(5)
01. Tanjung Batu	6	2	2	0
02. Sungai Pinang	5	0	0	0
03. Sungai Punggawa	3	0	1	0
04. Tanjung Selayar	3	0	0	0
05. Senakin	5	0	0	0
06. Senakin Seberang	5	0	0	0
07. Tanah Rata	6	0	0	0
08. Sebuli	5	0	0	0
09. Sembilang	4	0	0	0
10. Tamiang Bakung	8	0	0	0
11. Tebing Tinggi	5	0	0	0
12. Sang-sang	9	0	3	0
Jumlah	64	2	6	0

Sumber : KUA Kecamatan Kelumpang Tengah

Tabel 5.1.1. Luas Tanah Sawah Dirinci Menurut Jenis Penggunaannya Tahun 2007

Jenis Penggunaan	Luas (Ha)
(1)	(2)
01. Irigasi Teknis	0
02. Irigasi Setengah Teknis	0
03. Irigasi Sederhana	0
04. Irigasi Non PU	10
05. Tadah Hujan	487
06. Pasang Surut	0
07. Tanah Sawah, Lebak, Polder, dll	0
08. Tanah Sawah yang Sementara Tidak Diusahakan	90
Jumlah	577

Sumber : Mantri Tani Kecamatan Kelumpang Tengah

Tabel 5.1.2. Luas Tanah Kering Dirinci Menurut Jenis Penggunaannya Tahun 2007

Jenis Penggunaan	Luas (Ha)
(1)	(2)
01. Tanah untuk Bangunan dan Halaman Sekitarnya	10000
02. Tegal / Kebun	2130
03. Ladang / Huma	1900
04. Padang Rumput / Penggembalaan	1470
05. Rawa-rawa (yang tidak ditanami)	0
06. Tambak	49
07. Kolam / Tabat / Empang	3
08. Tanah Kering yang Sementara Tidak Diusahakan	2500
09. Tanah yang Ditanami Kayu-kayuan / Hutan Rakyat	575
10. Hutan Negara	10000
11. Perkebunan	750
12. Lain-lain	6382

Sumber : Mantri Tani Kecamatan Kelumpang Tengah

Tabel 5.1.3. Luas Tanam, Rusak, Panen, Produksi dan Rata-rata Produksi Tanaman Padi dan Palawija Tahun 2007

Jenis Tanaman	Tanam (Ha)	Rusak (Ha)	Panen (Ha)	Produksi (Ton)	Rata-rata Produksi (Ton/Ha)
(1)	(2)	(3)	(4)	(5)	(6)
01. Padi Sawah	1000	0	995	3298	33,15
02. Padi Gogo	233	0	225	596	26,47
03. Padi Sawah + Gogo	1233	0	1220	3894	31,92
04. Kedelai	180	0	176	207	11,75
05. Jagung	107	0	105	352	33,55
06. Kacang Panjang	9	0	9	24	26,46
07. Ubi Jalar	75	0	70	718	102,55

Sumber : Mantri Tani Kecamatan Kelumpang Tengah

Tabel 5.1.4. Luas Tanam dan Produksi Tanaman Sayur-sayuran
Dirinci Menurut Jenisnya Tahun 2007

Jenis Sayuran	Luas Tanam (Ha)	Total Produksi (Ton)
(1)	(2)	(3)
01. C a b e	5	14
02. T o m a t	5	16
03. T e r o n g	15	42
04. S a w i	11	28

Sumber : Mantri Tani Kecamatan Kelumpang Tengah

Tabel 5.1.5. Luas Tanam Tanaman Perkebunan Dirinci Menurut Jenisnya Tahun 2007

Jenis Tanaman	Luas Tanam (Ha)
(1)	(2)
01. Aren	1
02. Kelapa Dalam	166
03. Kelapa Hibrida	0
04. L a d a	14
05. K o p i	17
06. K a k a o	2
07. K e m i r i	5
08. Sagu	1

Sumber : Mantri Tani Kecamatan Kelumpang Tengah

Tabel 5.2.1. Banyaknya Ternak Besar Dirinci Menurut Jenisnya Tahun 2007

Jenis Ternak	J u m l a h
(1)	(2)
01. K u d a	-
02. S a p i	127
03. K e r b a u	523

Sumber : PPL Peternakan Kecamatan Kelumpang Tengah

Tabel 5.2.2. Banyaknya Ternak Kecil Dirinci Menurut Jenisnya Tahun 2007

Jenis Ternak	Jumlah
(1)	(2)
01. K a m b i n g	2070
02. D o m b a	0
03. B a b i	0

Sumber : PPL Peternakan Kecamatan Kelumpang Tengah

Tabel 5.2.3. Banyaknya Ternak Unggas Dirinci Menurut Jenisnya Tahun 2007

Jenis Unggas	Jumlah
(1)	(2)
01. Ayam Ras	0
02. Ayam Buras	65.131
03. I t i k	7.710

Sumber : PPL Peternakan Kecamatan Kelumpang Tengah

Tabel 5.3.1. Banyaknya Produksi Ikan Menurut Jenis Perikanan Tahun 2007

Jenis Perikanan	Jumlah (Ton)
(1)	(2)
01. Perikanan Laut	2.008,78
02. Perikanan Darat :	
a. Perikanan Umum	3,80
b. Budidaya :	
- Tambak	80,25
- Kolam	1,54
- Keramba/ Jala Apung	0

Sumber : PPL Kecamatan Kelumpang Tengah

Tabel 5.3.2. Nilai Produksi Ikan Menurut Jenis Perikanan
Tahun 2007

Jenis Perikanan	Nilai Produksi (Rp 000)
(1)	(2)
01. Perikanan Laut	17.074.630
02. Perikanan Darat :	28,580

Sumber : PPL Kecamatan Kelumpang Tengah

Tabel 5.4.1. Nama-nama Kelompok Tani dan Jumlah Anggotanya Tahun 2007

Nama Kelompok Tani	Jumlah Anggota (Orang)
(1)	(2)
Karang Tanjung	51
Harapan	64
Suwanga	96
Sumber Makmur	55

Sumber : PPL Kecamatan Kelumpang Tengah

Tabel 5.4.2. Nama-nama Kelompok Nelayan dan Jumlah Anggotanya Tahun 2007

Nama Kelompok Nelayan	Jumlah Anggota (Orang)
(1)	(2)
Tunas Harapan	18
Berkat Bersama	10
Maju Bersama	40
Suka Maju	10
Karang Tanjung	10
Harapan	35
Sepakat	25
Suwarga	25
Usaha Mandiri	10
Mitra Bina Warga	20
Sumber Makmur	25

Sumber : PPL Kecamatan Kelumpang Tengah

Tabel 6.1.1. Perkiraan Panjang Jalan Lebar \geq 3 Meter di Kecamatan Kelumpang Tengah Dirinci Menurut Jenis Permukaan Tahun 2007

Jenis Permukaan Jalan	Panjang Jalan
(1)	
Aspal	8000
Kerikil	14180
Tanah	-
Jumlah	22180

Sumber : Dinas Pekerjaan Umum Kabupaten Kotabaru

Tabel 6.1.2. Perkiraan Panjang Jalan Lebar \geq 3 Meter Kecamatan Kelumpang Tengah Dirinci Menurut Jenis Jalan Tahun 2007

Jenis Jalan	Panjang Jalan
(1)	
Negara	23.700
Provinsi	0
Kabupaten	30352
Jumlah	54.052

Sumber : Dinas Pekerjaan Umum Kabupaten Kotabaru

Tabel 6.2.1. Perkiraan Jumlah Kendaraan Bermotor Menurut Jenisnya
Dirinci Per Desa Tahun 2007

D e s a	Kendaraan Bermotor		
	Roda 2	Roda 3	Roda 4
(1)	(2)	(3)	(4)
01. Tanjung Batu	84	0	0
02. Sungai Pinang	50	0	0
03. Sungai Punggawa	45	0	2
04. Tanjung Selayar	25	0	0
05. Senakin	65	0	3
06. Senakin Seberang	35	0	0
07. Tanah Rata	50	0	2
08. Sebuli	70	0	4
09. Sembilang	60	0	6
10. Tamiang Bakung	150	0	75
11. Tebing Tinggi	70	0	75
12. Sang-sang	200	0	60
J u m l a h	227	227	227

Sumber : Kepala Desa se-Kec. Kelumpang Tengah

Tabel 6.2.2. Perkiraan Jumlah Kendaraan Sungai/Laut
Dirinci Per Desa Tahun 2007

Desa	Kapal Bermotor	Speed Boat	Motor Tempel	Perahu Gandeng/ Klotok	Perahu Biasa
(1)	(2)	(3)	(4)	(5)	(6)
01. Tanjung Batu	3	10	0	0	60
02. Sungai Pinang	2	2	0	0	50
03. Sungai Punggawa	2	1	0	0	20
04. Tanjung Selayar	0	0	0	0	20
05. Senakin	3	2	0	0	60
06. Senakin Seberang	0	0	0	0	60
07. Tanah Rata	0	0	0	0	0
08. Sebuli	0	0	0	0	0
09. Sembilang	1	0	0	0	40
10. Tamiang Bakung	4	18	0	0	40
11. Tebing Tinggi	0	0	0	0	0
12. Sang-sang	0	0	0	0	30
Jumlah	15	33	0	0	380

Sumber : Kepala Desa se-Kec. Kelumpang Tengah

Tabel 6.3. Perkiraan Jumlah Televisi dan Radio yang Dimiliki Penduduk Dirinci Per Desa Tahun 2007

D e s a	Televisi	Radio
(1)	(2)	(3)
01. Tanjung Batu	200	200
02. Sungai Pinang	100	75
03. Sungai Punggawa	150	75
04. Tanjung Selayar	60	50
05. Senakin	70	50
06. Senakin Seberang	60	40
07. Tanah Rata	25	30
08. Sebuli	40	30
09. Sembilang	150	75
10. Tamiang Bakung	700	200
11. Tebing Tinggi	70	50
12. Sang-sang	750	150
J u m l a h	2375	1025

Sumber : Kepala Desa se-Kec. Kelumpang Tengah

Tabel 7.1. Banyaknya Pelanggan Pemakai Listrik PLN
Dirinci Per Desa Tahun 2007


D e s a	Pelanggan
(1)	(3)
01. Tanjung Batu	236
02. Sungai Pinang	71
03. Sungai Punggawa	86
04. Tanjung Selayar	84
05. Senakin	158
06. Senakin Seberang	72
07. Tanah Rata	0
08. Sebuli	0
09. Sembilang	0
10. Tamiang Bakung	0
11. Tebing Tinggi	0
12. Sang-sang	0
J u m l a h	707


Sumber : PLN Sub Ranting Kec. Kelumpang Tengah

Tabel 7.2. Banyaknya Produksi KWH, Beban Puncak dan Persentase KWH yang Digunakan Dirinci Per Bulan Tahun 2007

Bulan	Produksi (KWH)	Beban Puncak (KW)
(1)	(2)	(3)
01. Januari	69632	238
02. Februari	63320	240
03. Maret	67216	242
04. April	34422	235
05. Mei	69394	195
06. Juni	68566	241
07. Juli	69993	242
08. Agustus	60622	245
09. September	71500	250
10. Oktober	74250	245
11. November	67628	251
12 Desember	70103	250


Sumber : PLN Sub Ranting Kec. Kelumpang Tengah

	054.01 .15 .428522 .000 . 2008
	6 .01 .01 .02 .999 . 2,955

 BLANKO LABEL SEMENTARA SENSUS BARANG 2014	
No. Ruangan : -	No. Urut :2955.....
No. Kertas Kerja : 054.UPKPB.7	Nama Petugas : Khamidan
<p>PERHATIAN</p> <p><i>Dalam rangka pelaksanaan sensus barang di lingkungan BPS, bersama ini dimohon bantuan dari seluruh pegawai di lingkungan BPS untuk tidak memindah barang selama pelaksanaan sensus</i></p> <p><i>Atas perhatian dan kerjasamanya kami ucapkan terima kasih</i></p> <p>Penanggung Jawab UPKPB</p> <p>ttt Dyan Pramono, SE., M.E.</p>	

Publikas
2007/200
Kelumpa
bidang se

- Pemerintahan
- Kependudukan dan Ketenagakerjaan
- Sosial
- Pertanian
- Angkutan dan Komunikasi
- Listrik
- Keuangan

121 -
63021
1-
 BADAN PU PROV. KAL



Badan Pusat Statistik Kabupaten Kotabaru
Jl. Jamrut 1 Km. 2 Desa Dirgahayu
Kotabaru Telp/Fax (0518) 21145

