

**Tahun
2022**



**KECAMATAN
TINANGKUNG SELATAN
DALAM ANGKA**

**NO KATALOG :
1102001.7201041**



**BADAN PUSAT STATISTIK
KABUPATEN BANGGAI KEPULAUAN**

**Tahun
2022**



**KECAMATAN
TINANGKUNG SELATAN
DALAM ANGKA**

**NO KATALOG :
1102001.7201041**



**BADAN PUSAT STATISTIK
KABUPATEN BANGGAI KEPULAUAN**

Kecamatan Tinangkung Selatan Dalam Angka 2022

ISBN: 978-602-6385-90-1

No. Publikasi: 72010.1807

Katalog: 1102001.7201041

Ukuran Buku: 14,8 cm x 21 cm

Jumlah Halaman: xv + 94 halaman

Naskah:

Badan Pusat Statistik Kabupaten Banggai Kepulauan

Penyunting:

Badan Pusat Statistik Kabupaten Banggai Kepulauan

Desain Kover oleh:

Seksi Integrasi Pengolahan dan Diseminasi Statistik

Ilustrasi Kover:

Pelabuhan Kapal

Diterbitkan oleh:

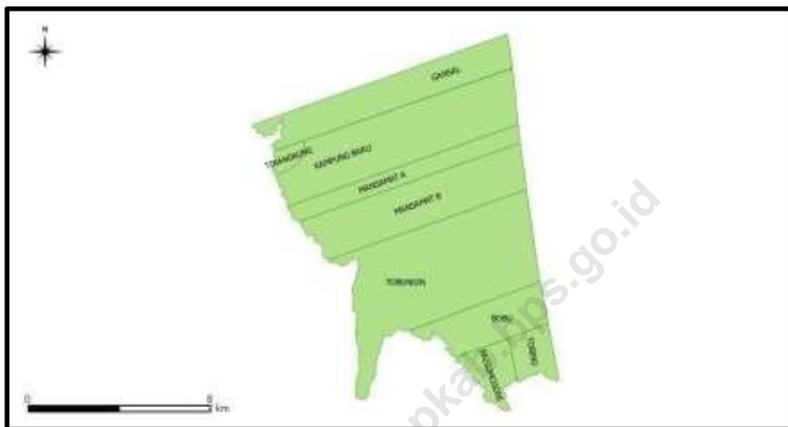
© BPS Kabupaten Banggai Kepulauan

Dicetak oleh:

UD. RIO PALU

**Dilarang mengumumkan, mendistribusikan, mengomunikasikan, dan/atau
menggandakan sebagian atau seluruh isi buku ini untuk tujuan komersial tanpa izin
tertulis dari Badan Pusat Statistik**

PETA KECAMATAN TINANGKUNG SELATAN



KEPALA BPS KABUPATEN BANGGAI KEPULAUAN



ABDI AMIN, SE., MM.



Kata Pengantar

Publikasi Kecamatan Tinangkung Selatan Dalam Angka 2022 menyajikan statistik penduduk, ketenagakerjaan, statistik konsumsi dan pengeluaran rumah tangga, pendapatan regional, serta informasi tentang keadaan geografi, iklim, dan pemerintahan.

Data-data statistik yang disajikan dalam bentuk tabel dan grafik merupakan hasil pengumpulan data sekunder dari berbagai instansi dan hasil pengolahan beberapa survei dan sensus yang telah dilaksanakan oleh Badan Pusat Statistik. Dengan terbitnya publikasi ini, diharapkan dapat memberikan informasi kepada pengguna data sebagai bahan monitoring, evaluasi dan penetapan kebijaksanaan pembangunan.

Buku ini dapat diterbitkan berkat kerja sama dan bantuan dari berbagai pihak baik pemerintah maupun swasta. Untuk itu kami ucapkan terima kasih yang sebesar-besarnya, semoga kerja sama ini dapat lebih ditingkatkan pada masa-masa yang akan datang.

Meskipun buku ini telah dipersiapkan dengan sebaik-baiknya, namun masih banyak terdapat kelemahan dan kekurangan, untuk itu saran dan kritik yang konstruktif dari semua pihak senantiasa kami harapkan guna kesempurnaan pada penerbitan yang akan datang.

Salakan, September 2022
Kepala BPS Kabupaten Banggai Kepulauan,

Abdi Amin, SE., MM.

DAFTAR ISI

	halaman
Peta Kecamatan Tinangkung Selatan.....	iii
Kepala BPS Kabupaten Banggai Kepulauan	v
Kata Pengantar.....	vii
Daftar Isi	ix
Daftar Tabel	x
Penjelasan Umum	xv
Bab 1 Geografi dan Iklim	1
Bab 2 Pemerintahan.....	11
Bab 3 Kependudukan dan Ketenagakerjaan.....	17
Bab 4 Sosial.....	31
Bab 5 Pertanian.....	71
Bab 6 Industri dan Energi.....	81
Bab 7 Perdagangan.....	89
Bab 8 Transportasi, Komunikasi dan Pariwisata.....	95
Bab 9 Keuangan Daerah dan Harga.....	105

DAFTAR TABEL

halaman

1	Geografi dan Iklim	
1.1	Luas Wilayah dan Persentase Terhadap Luas Kecamatan Menurut Desa di Kecamatan Tinangkung Selatan, 2020	3
1.2	Jarak Pusat Pemerintahan Desa di Kecamatan Tinangkung Selatan dengan Ibukota Kecamatan, Kabupaten dan Provinsi yang Membawahi (Km), 2020	4
1.3	Letak Geografis dan Topografi Desa di Kecamatan Tinangkung Selatan, 2020	5
1.4	Nama dan Tinggi Gunung Menurut Desa di Kecamatan Tinangkung Selatan (meter), 2020	6
1.5	Banyak dan Panjang Sungai yang Melintasi Desa di Kecamatan Tinangkung Selatan (meter), 2020	7
1.6	Nama dan Luas Danau/Waduk/Bendungan Menurut Desa di Kecamatan Tinangkung Selatan, 2020	8
1.7	Jumlah Hari Hujan dan Keadaan Curah Hujan di Kecamatan Tinangkung Selatan Menurut Bulan (milimeter), 2020	9
2	Pemerintahan	
2.1	Status Hukum Desa di Kecamatan Tinangkung Selatan, 2020	13
2.2	Jumlah Lembaga Kemasyarakatan Menurut Desa di Kecamatan Tinangkung Selatan, 2020	14
2.3	Banyaknya Dusun, RW, Lingkungan dan RT Menurut Desa di Kecamatan Tinangkung Selatan, 2020	15
2.4	Banyaknya Personil Hansip, Kamra dan Wanra Menurut Desa di Kecamatan Tinangkung Selatan, 2020	16
3	Kependudukan dan Ketenagakerjaan	
3.1	Luas Wilayah, Jumlah dan Kepadatan Penduduk Menurut Desa di Kecamatan Tinangkung Selatan, 2020	19
3.2	Jumlah Rumah Tangga, Keluarga, Penduduk dan Rata-rata Penduduk Per Rumah Tangga Menurut Desa di Kecamatan Tinangkung Selatan Selatan, 2020	20
3.3	Penduduk Kecamatan Tinangkung Selatan Menurut Jenis	21

	Kelamin dan Seks Rasio Per Desa, 2020	
3.4	Jumlah Penduduk Kecamatan Tinangkung Selatan Menurut Kelompok Umur, 2020	22
3.5	Penduduk Kecamatan Tinangkung Selatan Menurut Kewargane-garaan dan Jenis Kelamin, 2020	23
3.6	Penduduk Menurut Agama dan Desa di Kecamatan Tinangkung Selatan, 2020	24
3.7	Jumlah Kelahiran dan Kematian di Kecamatan Tinangkung Selatan Menurut Jenis Kelamin dan Desa, 2020	25
3.8	Banyaknya Penduduk yang Datang dan Pindah di Kecamatan Tinangkung Selatan Menurut Jenis Kelamin dan Desa, 2020	26
3.9	Penduduk Kecamatan Tinangkung Selatan Menurut Desa dan Jenis Lapangan Pekerjaan, 2020	27
4	Sosial	
4.1.1	Banyaknya Sekolah di Kecamatan Tinangkung Selatan Menurut Tingkat Pendidikan dan Status Sekolah, 2020	33
4.1.2	Banyaknya Sekolah Dasar (SD) Menurut Desa di Kecamatan Tinangkung Selatan, 2020	34
4.1.3	Banyaknya Madrasah Ibtidaiyah (MI) Menurut Desa di Kecamatan Tinangkung Selatan, 2020	35
4.1.4	Banyaknya Sekolah Menengah Pertama (SMP) Menurut Desa di Kecamatan Tinangkung Selatan, 2020	36
4.1.5	Banyaknya Madrasah Tsanawiyah (MTs) Menurut Desa di Kecamatan Tinangkung Selatan, 2020	37
4.1.6	Banyaknya Sekolah Menengah Atas (SMA) Menurut Desa di Kecamatan Tinangkung Selatan, 2020	38
4.1.7	Banyaknya Madrasah Aliyah (MA) Menurut Desa di Kecamatan Tinangkung Selatan, 2020	39
4.1.8	Banyaknya Sekolah Menengah Kejuruan (SMK) Menurut Desa di Kecamatan Tinangkung Selatan, 2020	40
4.1.9	Banyaknya Akademi/Perguruan Tinggi Menurut Desa di Kecamatan Tinangkung Selatan, 2020	41
4.1.10	Kemudahan Untuk Mencapai Sarana Pendidikan Terdekat Bagi Desa yang Tidak ada Sarana Pendidikan Menurut Desa dan Jenjang Pendidikan di Kecamatan Tinangkung Selatan, 2020	42

4.1.11	Banyaknya Pondok Pesantren dan Santri Menurut Desa di Kecamatan Tinangkung Selatan, 2020	44
4.1.12	Jumlah Lembaga Kursus/Pelatihan (LKP) di Kecamatan Tinangkung Selatan, 2020	45
4.2.1	Banyaknya Sarana Kesehatan Menurut Desa dan Jenis Sarana Kesehatan di Kecamatan Tinangkung Selatan, 2020	46
4.2.2	Kemudahan Mencapai Sarana Kesehatan Terdekat Bagi Desa yang Tidak ada Sarana Kesehatan Menurut Desa dan Jenis Sarana Kesehatan di Kecamatan Tinangkung Selatan, 2020	49
4.2.3	Banyaknya Tenaga Kesehatan Menurut Jenis dan Desa di Kecamatan Tinangkung Selatan, 2020	51
4.2.4	Banyaknya Warga Penderita Gizi Buruk Menurut Desa di Kecamatan Tinangkung Selatan, 2018 dan 2019	56
4.3	Banyaknya Tempat Ibadah di Kecamatan Tinangkung Selatan, 2020	57
4.4	Banyaknya Desa yang Memiliki Fasilitas Kegiatan Olahraga Menurut Jenis Olahraga dan Ketersediaan Fasilitas/Lapangan Olahraga di Kecamatan Tinangkung Selatan, 2020	58
4.5	Banyaknya Desa Menurut Jenis Bahan Bakar untuk Memasak yang Digunakan Oleh Sebagian Besar Keluarga di Kecamatan Tinangkung Selatan, 2014, 2019, dan 2020	59
4.6.1	Banyaknya Desa Menurut Sumber Air Minum Sebagian Besar Keluarga di Kecamatan Tinangkung Selatan, 2014, 2019, dan 2020	60
4.6.2	Banyaknya Desa Menurut Penggunaan Fasilitas Tempat Buang Air Besar Sebagian Besar Keluarga di Kecamatan Tinangkung Selatan, 2014, 2019, dan 2020	61
4.7.1	Banyaknya Kejadian Bencana Alam Menurut Desa dan Jenis Bencana Alam di Kecamatan Tinangkung Selatan, 2019	62
4.7.2	Banyaknya Korban Jiwa Akibat Bencana Alam Menurut Desa dan Jenis Bencana Alam di Kecamatan Tinangkung Selatan, 2019	65
4.7.3	Keberadaan Fasilitas/Upaya Antisipasi/Mitigasi Bencana Alam Menurut Desa di Kecamatan Tinangkung Selatan, 2020	68

5	Pertanian	
5.1.1	Luas Lahan di Kecamatan Tinangkung Selatan Menurut Penggunaan -nya (Ha) , 2018-2020	73
5.1.2	Luas Penggunaan Lahan Sawah di Kecamatan Tinangkung Selatan (Ha), 2018-2020	74
5.1.3	Luas Lahan Pertanian Bukan Sawah di Kecamatan Tinangkung Selatan Menurut Penggunaannya (Ha) , 2018-2020	75
5.1.4	Luas Panen Tanaman Pangan di Kecamatan Tinangkung Selatan (Ha), 2018-2020	76
5.1.5	Produksi Tanaman Pangan di Kecamatan Tinangkung Selatan (Ton), 2018-2020	77
5.1.6	Produktifitas Tanaman Pangan di Kecamatan Tinangkung Selatan (Kwintal/Ha), 2018-2020	78
5.2.1	Luas Panen dan Produksi Tanaman Sayuran di Kecamatan Tinangkung Selatan Menurut Jenisnya, 2020	79
5.2.2	Jumlah Tanaman Menghasilkan dan Produksi Tanaman Buah-Buahan di Kecamatan Tinangkung Selatan, 2020	80
6	Industri dan Energi	
6.1.1	Banyaknya Industri Mikro dan Kecil Menurut Golongan dan Desa di Kecamatan Tinangkung Selatan, 2020	83
6.1.2	Banyaknya Industri Menurut Bahan Baku Utama dan Desa di Kecamatan Tinangkung Selatan, 2020	84
6.2.1	Banyaknya Keluarga Menurut Desa dan Jenis Pengguna Listrik di Kecamatan Tinangkung Selatan, 2020	86
6.2.2	Jumlah Gardu Listrik PLN di Kecamatan Tinangkung Selatan, 2020	87
6.3	Banyaknya Embung Desa Menurut Desa di Kecamatan Tinangkung Selatan, 2019 dan 2020	88
7	Perdagangan	
7.1	Banyaknya Sarana dan Prasarana Ekonomi Menurut Desa dan Jenisnya di Kecamatan Tinangkung Selatan, 2020	91
7.2	Banyaknya Usaha Jasa Pengetikan Komputer, Sablon, Percetakan dan Fotocopy Menurut Desa di Kecamatan Tinangkung Selatan, 2020	94

8	Transportasi, Komunikasi, dan Pariwisata	
8.1	Banyak dan Panjang Jembatan di Kecamatan Tinangkung Selatan Menurut Jenisnya, 2020	97
8.2	Banyaknya Desa Menurut Keberadaan Penerangan Jalan Utama Desa di Kecamatan Tinangkung Selatan, 2014, 2019, dan 2020	98
8.3	Kondisi Jalan Darat Antar Desa Menurut Desa di Kecamatan Tinangkung Selatan, 2020	99
8.4	Keberadaan Kendaraan Angkutan Darat di Kecamatan Tinangkung Selatan Menurut Desa dan Jenisnya, 2020	100
8.5	Sarana Transportasi Antar Desa Menurut Desa di Kecamatan Tinangkung Selatan, 2020	101
8.6	Jumlah Menara dan Operator Layanan Komunikasi Telepon Seluler Serta Kondisi Sinyal Telepon Seluler Menurut Desa di Kecamatan Tinangkung Selatan, 2020	102
8.7	Keberadaan Kantor Pos/Pos Pembantu/Rumah Pos dan Perusahaan/Agen Jasa Ekspedisi Swasta Menurut Desa di Kecamatan Tinangkung Selatan, 2020	103
9	Keuangan Daerah dan Harga	
9.1.1	Rincian Pembagian PAGU APBD Desa di Kecamatan Tinangkung Selatan, 2020 (Rp 000)	107
9.1.2	Jumlah Wajib Pajak Bumi dan Bangunan Menurut Desa di Kecamatan Tinangkung Selatan, 2020	108
9.1.3	Target dan Realisasi Penerimaan Pajak Bumi dan Bangunan di Kecamatan Tinangkung Selatan (Rp), 2020	109
9.2.1	Banyaknya Sarana Lembaga Keuangan Yang Beroperasi Menurut Desa dan Jenisnya di Kecamatan Tinangkung Selatan, 2020	110
9.2.2	Banyaknya Koperasi yang Masih Aktif Menurut Desa dan Jenis Koperasi di Kecamatan Tinangkung Selatan, 2020	111
9.3	Rata-rata Harga Sembilan Bahan Pokok di Kecamatan Tinangkung Selatan, 2016 – 2020	112

PENJELASAN UMUM

Tanda-tanda, satuan-satuan dan lain-lainnya yang digunakan dalam publikasi adalah sebagai berikut :

1. TANDA - TANDA

Data belum tersedia	: ...	Angka sementara	: *)
Data tidak tersedia	: -	Angka sangat sementara	: **)
Data dapat diabaikan	: 0	Angka perbaikan	: r)
Tanda Desimal	: .	Angka perkiraan	: e)


2. SATUAN

bal	: 1250 m ³ = 180 kg
barrel	: 158,99 liter = 1/6,2898 m ³
bata (untuk garam)	: 500 gram
batang (untuk sabun)	: 400 gram
botol	: 700 cc
kilometer (km)	: 1000 meter (m)
knots	: 1,8 km/jam
kwintal (kw)	: 100 kg
liter (untuk beras)	: 0,80 kg
long ton	: 1016,50 kg
lusin	: 12
metercubic feet (mcl)	: 1/35,3 m ³
metric ton (m.ton)	: 0,98421 long ton = 1000 kg
once (oz)	: 28,31 gram
pound (lb)	: 0,454 kg
sak (untuk semen)	: 40 kg atau 50 kg
ton	: 1000 kg

Satuan lain : buah, bungkus, butir, helai/lembar, kaleng, pulsa, ton kilometer (ton-km), jam, menit, persen (%)

3. LAIN - LAIN

B.R.T.	: Bruto Registered Ton.
C.I.F.	: (Cost, insurance and freight) = Harga impor sampai ke pelabuhan.
D.W.T.	: (Dead Weights Ton) = Bobot mati.
F.O.B.	: (Free on board) = Harga ekspor sampai kepelabuhan muat.
M.T.O.W.	: (Maximum Take Off Weights) = Kemampuan berat maksimum suatu pesawat untuk dapat terbang.



<https://bangkepkab.bps.go.id>



BAB I

KEADAAN GEOGRAFIS

Tabel 1.1. Luas Wilayah dan Persentase Terhadap Luas Kecamatan Menurut Desa di Kecamatan Tinangkung Selatan, 2020

Desa	Luas Wilayah (Km ²)	Persentase Terhadap Luas Kecamatan (%)
(1)	(2)	(3)
01. Paisumosoni	18,00	9,58
02. Tobing	10,00	5,32
03. Tobungin	40,00	21,29
04. Mansamat B	8,00	4,26
05. Mansamat A	24,00	12,77
06. Kampung Baru	21,00	11,17
07. Tinangkung	25,00	13,30
08. Gansal	27,89	14,84
09. Bobu	14,00	7,45
Tinangkung Selatan	187,89	100

Sumber : BPS Kabupaten Banggai Kepulauan

Tabel 1.2. Jarak Pusat Pemerintahan Desa di Kecamatan Tinangkung Selatan dengan Ibukota Kecamatan, Kabupaten dan Provinsi yang Membawahi (Km), 2020

Desa (1)	Jarak ke Ibukota			Dapat ditempuh melalui (5)
	Kecamatan (2)	Kabupaten (3)	Provinsi (4)	
01. Paisumosoni	13	38	-	Darat
02. Tobing	15	40	-	Darat
03. Tobungin	5	30	-	Darat
04. Mansamat B	1	25	-	Darat
05. Mansamat A	1	24	-	Darat
06. Kampung Baru	3	22	-	Darat
07. Tinangkung	3	23	-	Darat
08. Gansal	5	20	-	Darat
09. Bobu	9	31	-	Darat

Sumber : Podes

Tabel 1.3. Letak Geografis dan Topografi Desa di Kecamatan Tinangkung Selatan, 2020

Desa	Letak Geografis		Topografi	
	Pantai	Bukan Pantai	Datar	Berbukit-bukit
(1)	(2)	(3)	(4)	(5)
01. Paisumosoni	v	-	v	-
02. Tobing	v	-	v	-
03. Tobungin	v	-	v	-
04. Mansamat B	v	-	v	-
05. Mansamat A	v	-	v	-
06. Kampung Baru	-	v	v	-
07. Tinangkung	v	-	v	-
08. Gansal	-	v	v	-
09. Bobu	v	-	v	-

Sumber : Podes

Tabel 1.4. Nama dan Tinggi Gunung Menurut Desa di Kecamatan Tinangkung Selatan, 2020

Desa	Nama Gunung	Tinggi (m)
(1)	(2)	(3)
01. Paisumosoni	-	-
02. Tobing	-	-
03. Tobungin	-	-
04. Mansamat B	-	-
05. Mansamat A	-	-
06. Kampung Baru	-	-
07. Tinangkung	-	-
08. Gansal	-	-
09. Bobu	-	-

Sumber : Kantor Desa

Tabel 1.5. Banyak dan Panjang Sungai yang Melintasi Desa di Kecamatan Tinangkung Selatan, 2020

Desa	Banyak Sungai	Panjang yang Melintasi Desa (m)
(1)	(2)	(3)
01. Paisumosoni	-	-
02. Tobing	1	-
03. Tobungin	1	-
04. Mansamat B	2	-
05. Mansamat A	1	-
06. Kampung Baru	1	-
07. Tinangkung	-	-
08. Gansal	-	-
09. Bobu	-	-

Sumber : Kantor Desa

Tabel 1.6. Nama dan Luas Danau/Waduk/Bendungan Menurut Desa di Kecamatan Tinangkung Selatan, 2020


Desa	Danau/Waduk/ Bendungan	Luas (considerate ²)
(1)	(2)	(3)
01. Paisumosoni	-	-
02. Tobing	-	-
03. Tobungin	-	-
04. Mansamat B	-	-
05. Mansamat A	-	-
06. Kampung Baru	-	-
07. Tinangkung	-	-
08. Gansal	-	-
09. Bobu	-	-

Sumber : Kantor Desa


Tabel 1.7. Jumlah Hari Hujan dan Keadaan Curah Hujan di Kecamatan Tinangkung Selatan Menurut Bulan, 2020

Bulan	Hari Hujan	Curah Hujan (Milimeter)
(1)	(2)	(3)
01. Januari	18	66,9
02. Pebruari	13	153,3
03. Maret	28	261,3
04. April	20	164,7
05. Mei	13	207,6
06. Juni	23	208,6
07. Juli	29	263,0
08. Agustus	17	130,7
09. September	18	93,0
10. Oktober	11	61,2
11. November	13	60,3
12. Desember	22	177,4

Sumber : Stasiun Syukuran Aminudin Amir Luwuk



<https://bangkepkab.bps.go>



BAB II

PEMERINTAHAN

Tabel 2.1. Status Hukum Desa/Kelurahan di Kecamatan Tinangkung Selatan, 2020

Desa/Kelurahan	Definitif	Persiapan	UPT
(1)	(2)	(3)	(4)
01. Paisumosoni	v	-	-
02. Tobing	v	-	-
03. Tobungin	v	-	-
04. Mansamat B	v	-	-
05. Mansamat A	v	-	-
06. Kampung Baru	v	-	-
07. Tinangkung	v	-	-
08. Gansal	v	-	-
09. Bobu	v	-	-
Tinangkung Selatan	9	-	-

Sumber : Podes

Tabel 2.2. Jumlah Lembaga Kemasyarakatan Menurut Desa di Kecamatan Tinangkung Selatan, 2020

Desa	LPMD	BPD
(1)	(2)	(3)
01. Paisumosoni	...	1
02. Tobing	...	1
03. Tobungin	...	1
04. Mansamat B	...	1
05. Mansamat A	...	1
06. Kampung Baru	...	1
07. Tinangkung	...	1
08. Gansal	...	1
09. Bobu	...	1
Tinangkung Selatan	...	9

Sumber : Kantor Desa

Tabel 2.3. Banyaknya Dusun, RW, Lingkungan dan RT Menurut Desa di Kecamatan Tinangkung Selatan, 2020

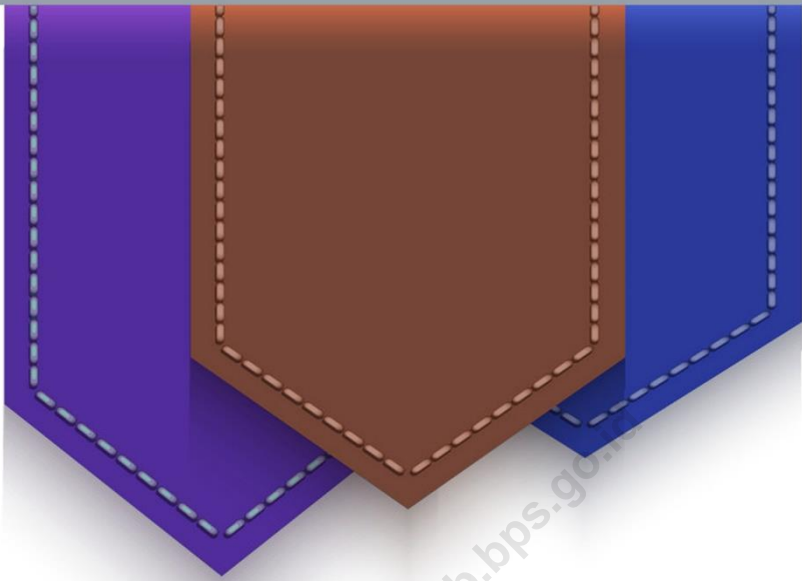
Desa	Lingkungan	Dusun	RW	RT
(1)	(2)	(3)	(4)	(5)
01. Paisumosoni	-	2	-	-
02. Tobing	-	3	-	-
03. Tobungin	-	3	-	6
04. Mansamat B	-	4	-	-
05. Mansamat A	-	3	-	-
06. Kampung Baru	-	4	-	-
07. Tinangkung	-	4	-	-
08. Gansal	-	2	-	4
09. Bobu	-	4	-	-
Tinangkung Selatan	-	29	-	10

Sumber : Kantor Desa

Tabel 2.4. Banyaknya Personil Hansip, Kamra dan Wanra Menurut Desa di Kecamatan Tinangkung Selatan, 2020

Desa	Hansip	Kamra	Wanra	Jumlah
(1)	(2)	(3)	(4)	(5)
01. Paisumosoni	...	-	-	-
02. Tobing	...	-	-	-
03. Tobungin	...	-	-	-
04. Mansamat B	...	-	-	-
05. Mansamat A	...	-	-	-
06. Kampung Baru	...	-	-	-
07. Tinangkung	...	-	-	-
08. Gansal	...	-	-	-
09. Bobu	...	-	-	-
Tinangkung Selatan	...	-	-	-

Sumber : Kantor Camat (Kamawil Hansip)



<https://bangkepkab.bps.go.id>



BAB III

KEPENDUDUKAN

Tabel 3.1. Luas Wilayah, Jumlah dan Kepadatan Penduduk Menurut Desa di Kecamatan Tinangkung Selatan, 2020

Desa	Luas (Km ²)	Jumlah Penduduk	Kepadatan Penduduk/Km ²
(1)	(2)	(3)	(4)
01. Paisumosoni	18,00	448	24,88
02. Tobing	10,00	630	63,00
03. Tobungin	40,00	795	19,87
04. Mansamat B	8,00	762	95,25
05. Mansamat A	24,00	902	37,58
06. Kampung Baru	21,00	1 537	73,19
07. Tinangkung	25,00	1 300	52,00
08. Gansal	27,89	738	26,46
09. Bobu	14,00	877	62,64
Tinangkung Selatan	187,89	7 989	42,52

Sumber : BPS Kabupaten Banggai Kepulauan

Tabel 3.2. Jumlah Rumah Tangga, Keluarga, Penduduk dan Rata-rata Penduduk Per Rumah Tangga Menurut Desa di Kecamatan Tinangkung Selatan, 2020

Desa	Rumah Tangga	Keluarga	Penduduk (Jiwa)	Rata-rata Penduduk / Rumah Tangga
(1)	(2)		(3)	(4)
01. Paisumosoni	448	...
02. Tobing	630	...
03. Tobungin	795	...
04. Mansamat B	762	...
05. Mansamat A	902	...
06. Kampung Baru	1 537	...
07. Tinangkung	1 300	...
08. Gansal	738	...
09. Bobu	877	...
Tinangkung Selatan	7 989	...

Sumber : BPS Kabupaten Banggai Kepulauan

*) Data Keluarga sumber dari Kantor Desa

Tabel 3.3. Penduduk Kecamatan Tinangkung Selatan Menurut Jenis Kelamin dan Seks Rasio Per Desa, 2020

Desa	Laki-Laki	Perempuan	Seks Rasio
(1)	(2)	(3)	(4)
01. Paisumosoni	104,6
02. Tobing	95,0
03. Tobungin	101,8
04. Mansamat B	99,5
05. Mansamat A	103,2
06. Kampung Baru	103,8
07. Tinangkung	100,9
08. Gansal	97,3
09. Bobu	111,8
Tinangkung Selatan	102,2

Sumber : BPS Kabupaten Banggai Kepulauan

Tabel 3.4. Jumlah Penduduk Kecamatan Tinangkung Selatan Menurut Kelompok Umur, 2020

Kelompok Umur	Laki-laki	Perempuan	Jumlah
(1)	(2)	(3)	(4)
0 - 14	1 172	1 115	2 287
15 – 64	2 670	2 641	5 311
65+	196	195	391
Tinangkung Selatan	4 038	3 951	7 989

Sumber : BPS Kabupaten Banggai Kepulauan

Tabel 3.5. Penduduk Kecamatan Tinangkung Selatan Menurut Kewarganegaraan dan Jenis Kelamin, 2020

Desa	WNI		WNA		Jumlah
	L	P	L	P	
(1)	(2)	(3)	(4)	(5)	(6)
01. Paisumosoni
02. Tobing
03. Tobungin
04. Mansamat B
05. Mansamat A
06. Kampung Baru
07. Tinangkung
08. Gansal
09. Bobu
Tinangkung Selatan

Sumber : BPS Kabupaten Banggai Kepulauan

Tabel 3.6. Penduduk Menurut Agama dan Desa di Kecamatan Tinangkung Selatan, 2020

Desa	Islam	Kristen	Khatolik	Hindu	Budha	Kong- hucu
(1)	(2)	(3)	(4)	(5)	(6)	(7)
01. Paisumosoni
02. Tobing
03. Tobungin
04. Mansamat B
05. Mansamat A
06. Kampung Baru
07. Tinangkung
08. Gansal
09. Bobu
Tinangkung Selatan

Sumber : Kantor Desa

Tabel 3.7. Jumlah Kelahiran dan Kematian di Kecamatan Tinangkung Selatan Menurut Jenis Kelamin dan Desa, 2020

Desa	Lahir		Mati	
	L	P	L	P
(1)	(2)	(3)	(4)	(5)
01. Paisumosoni
02. Tobing
03. Tobungin
04. Mansamat B
05. Mansamat A
06. Kampung Baru
07. Tinangkung
08. Gansal
09. Bobu
Tinangkung Selatan

Sumber : Kantor Desa dan Bidan Desa

Tabel 3.8. Banyaknya Penduduk yang Datang dan Pindah di Kecamatan Tinangkung Selatan Menurut Jenis Kelamin dan Desa, 2020

Desa	Datang		Pindah	
	L	P	L	P
(1)	(2)	(3)	(4)	(5)
01. Paisumosoni
02. Tobing
03. Tobungin
04. Mansamat B
05. Mansamat A
06. Kampung Baru
07. Tinangkung
08. Gansal
09. Bobu
Tinangkung Selatan

Sumber : Kantor Desa

Tabel 3.9. Penduduk Kecamatan Tinangkung Selatan Menurut Desa dan Jenis Lapangan Pekerjaan, 2020

Desa	Petani Pemilik	Petani Penggarap	Petani Penyadap	Nelayan
(1)	(2)	(3)	(4)	(5)
01. Paisumosoni
02. Tobing
03. Tobungin
04. Mansamat B
05. Mansamat A
06. Kampung Baru
07. Tinangkung
08. Gansal
09. Bobu
Tinangkung Selatan

Sumber : Kantor Desa

Lanjutan Tabel 3.9.

Desa	Pedagang	Pegawai	TNI/POLRI
(1)	(6)	(7)	(8)
01. Paisumosoni
02. Tobing
03. Tobungin
04. Mansamat B
05. Mansamat A
06. Kampung Baru
07. Tinangkung
08. Gansal
09. Bobu
Tinangkung Selatan

Sumber : Kantor Desa

Lanjutan Tabel 3.9.

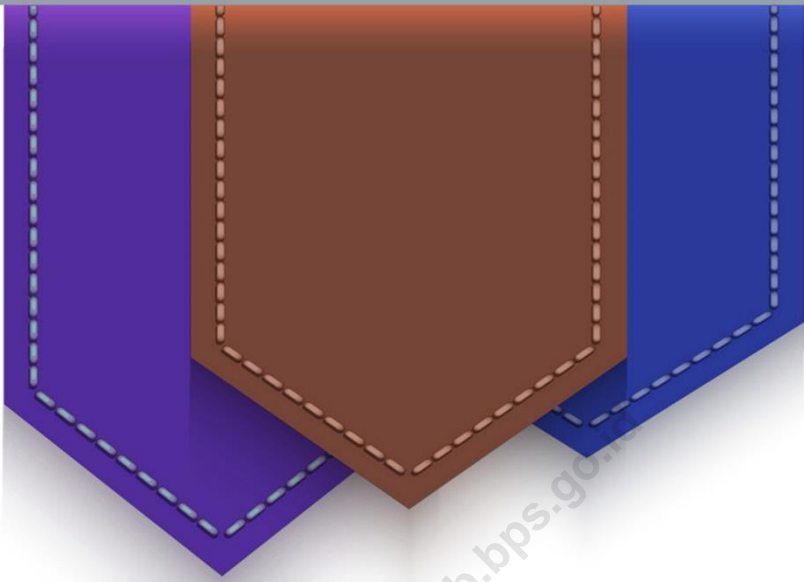
Desa	Peternakan	Pengolahan/ Industri	Buruh
(1)	(9)	(10)	(11)
01. Paisumosoni
02. Tobing
03. Tobungin
04. Mansamat B
05. Mansamat A
06. Kampung Baru
07. Tinangkung
08. Gansal
09. Bobu
Tinangkung Selatan

Sumber : Kantor Desa

Lanjutan Tabel 3.9.

Desa	Angkutan	Pengusaha	Pensiunan
(1)	(12)	(13)	(14)
01. Paisumosoni
02. Tobing
03. Tobungin
04. Mansamat B
05. Mansamat A
06. Kampung Baru
07. Tinangkung
08. Gansal
09. Bobu
Tinangkung Selatan

Sumber : Kantor Desa



<https://bangkepkab.bps.go.id>



BAB IV SOSIAL

Tabel 4.1.1. Banyaknya Sekolah di Kecamatan Tinangkung Selatan Menurut Tingkat Pendidikan dan Status Sekolah, 2020

Tingkat Pendidikan		Status Sekolah		Jumlah
		Negeri	Swasta	
(1)		(2)	(3)	(4)
01.	SD	11	-	11
	MI	-	-	-
02.	SMP	2	1	3
	MTs	-	1	1
03.	SMA	1	-	1
	MA	-	-	-
	SMK	-	1	1
04.	PT/UNIVERSITAS	-	-	-
Tinangkung Selatan		14	3	17

Sumber : Kantor Cabang Dinas Pendidikan Kecamatan Tinangkung Selatan

Tabel 4.1.2. Banyaknya Sekolah Dasar (SD) Menurut Desa di Kecamatan Tinangkung Selatan, 2020

Desa	Negeri	Swasta	Jumlah
(1)	(2)	(3)	(4)
01. Paisumosoni	1	-	1
02. Tobing	1	-	1
03. Tobungin	1	-	1
04. Mansamat B	1	-	1
05. Mansamat A	1	-	1
06. Kampung Baru	1	-	1
07. Tinangkung	3	-	3
08. Gansal	1	-	1
09. Bobu	1	-	1
Tinangkung Selatan	11	-	11

Sumber : BPS, Pendataan Potensi Desa (Podes) 2020

Tabel 4.1.3. Banyaknya Madrasah Ibtidaiyah (MI) Menurut Desa di Kecamatan Tinangkung Selatan, 2020

Desa	Negeri	Swasta	Jumlah
(1)	(2)	(3)	(4)
01. Paisumosoni	-	-	-
02. Tobing	-	-	-
03. Tobungin	-	-	-
04. Mansamat B	-	-	-
05. Mansamat A	-	-	-
06. Kampung Baru	-	-	-
07. Tinangkung	-	-	-
08. Gansal	-	-	-
09. Bobu	-	-	-
Tinangkung Selatan	-	-	-

Sumber : BPS, Pendataan Potensi Desa (Podes) 2020

Tabel 4.1.4. Banyaknya Sekolah Menengah Pertama (SMP) Menurut Desa di Kecamatan Tinangkung Selatan, 2020

Desa	Negeri	Swasta	Jumlah
(1)	(2)	(3)	(4)
01. Paisumosoni	-	-	-
02. Tobing	1	-	1
03. Tobungin	-	-	-
04. Mansamat B	1	-	1
05. Mansamat A	-	-	-
06. Kampung Baru	-	1	1
07. Tinangkung	-	-	-
08. Gansal	-	-	-
09. Bobu	-	-	-
Tinangkung Selatan	2	1	3

Sumber : BPS, Pendataan Potensi Desa (Podes) 2020

Tabel 4.1.5. Banyaknya Madrasah Tsanawiyah (MTs) Menurut Desa di Kecamatan Tinangkung Selatan, 2020

Desa	Negeri	Swasta	Jumlah
(1)	(2)	(3)	(4)
01. Paisumosoni	-	-	-
02. Tobing	-	-	-
03. Tobungin	-	-	-
04. Mansamat B	-	1	1
05. Mansamat A	-	-	-
06. Kampung Baru	-	-	-
07. Tinangkung	-	-	-
08. Gansal	-	-	-
09. Bobu	-	-	-
Tinangkung Selatan	-	1	1

Sumber : BPS, Pendataan Potensi Desa (Podes) 2020

Tabel 4.1.6. Banyaknya Sekolah Menengah Atas (SMA) Menurut Desa di Kecamatan Tinangkung Selatan, 2020

Desa	Negeri	Swasta	Jumlah
(1)	(2)	(3)	(4)
01. Paisumosoni	-	-	-
02. Tobing	-	-	-
03. Tobungin	-	-	-
04. Mansamat B	-	-	-
05. Mansamat A	1	-	1
06. Kampung Baru	-	-	-
07. Tinangkung	-	-	-
08. Gansal	-	-	-
09. Bobu	-	-	-
Tinangkung Selatan	1	-	1

Sumber : BPS, Pendataan Potensi Desa (Podes) 2020

Tabel 4.1.7. Banyaknya Madrasah Aliyah (MA) Menurut Desa di Kecamatan Tinangkung Selatan, 2020

Desa	Negeri	Swasta	Jumlah
(1)	(2)	(3)	(4)
01. Paisumosoni	-	-	-
02. Tobing	-	-	-
03. Tobungin	-	-	-
04. Mansamat B	-	-	-
05. Mansamat A	-	-	-
06. Kampung Baru	-	-	-
07. Tinangkung	-	-	-
08. Gansal	-	-	-
09. Bobu	-	-	-
Tinangkung Selatan	-	-	-

Sumber : BPS, Pendataan Potensi Desa (Podes) 2020

Tabel 4.1.8. Banyaknya Sekolah Menengah Kejuruan (SMK) Menurut Desa di Kecamatan Tinangkung Selatan, 2020

Desa	Negeri	Swasta	Jumlah
(1)	(2)	(3)	(4)
01. Paisumosoni	-	-	-
02. Tobing	-	-	-
03. Tobungin	-	-	-
04. Mansamat B	-	-	-
05. Mansamat A	-	-	-
06. Kampung Baru	-	1	1
07. Tinangkung	-	-	-
08. Gansal	-	-	-
09. Bobu	-	-	-
Tinangkung Selatan	-	1	1

Sumber : BPS, Pendataan Potensi Desa (Podes) 2020

Tabel 4.1.9. Banyaknya Akademi/Perguruan Tinggi Menurut Desa di Kecamatan Tinangkung Selatan, 2020

Desa	Negeri	Swasta	Jumlah
(1)	(2)	(3)	(4)
01. Paisumosoni	-	-	-
02. Tobing	-	-	-
03. Tobungin	-	-	-
04. Mansamat B	-	-	-
05. Mansamat A	-	-	-
06. Kampung Baru	-	-	-
07. Tinangkung	-	-	-
08. Gansal	-	-	-
09. Bobu	-	-	-
Tinangkung Selatan	-	-	-

Sumber : BPS, Pendataan Potensi Desa (Podes) 2020

Tabel 4.1.10. Kemudahan Untuk Mencapai Sarana Pendidikan Terdekat Bagi Desa yang Tidak ada Sarana Pendidikan Menurut Desa dan Jenjang Pendidikan di Kecamatan Tinangkung Selatan, 2020

Desa	SD	MI	SMP	MTs
(1)	(2)	(3)	(4)	(5)
01. Paisumosoni	-	Sulit	Sangat Mudah	Mudah
02. Tobing	-	Sulit	-	Mudah
03. Tobungin	-	Mudah	Mudah	Mudah
04. Mansamat B	-	Sulit	-	-
05. Mansamat A	-	Mudah	Sangat Mudah	Sangat Mudah
06. Kampung Baru	-	Mudah	-	Sangat Mudah
07. Tinangkung	-	Mudah	Sangat Mudah	Sangat Mudah
08. Gansal	-	Mudah	Sangat Mudah	Sangat Mudah
09. Bobu	-	Mudah	Mudah	Mudah

Sumber : BPS, Pendataan Potensi Desa (Podes) 2020

Lanjutan Tabel 4.1.10.

Desa	SMA	MA	SMK	Akademi/ Perguruan Tinggi
(1)	(6)	(7)	(8)	(9)
01. Paisumosoni	Mudah	Mudah	Mudah	Mudah
02. Tobing	Mudah	Mudah	Mudah	Mudah
03. Tobungin	Mudah	Mudah	Mudah	Mudah
04. Mansamat B	Sangat Mudah	Sulit	Sangat Mudah	Mudah
05. Mansamat A	-	Mudah	Sangat Mudah	Mudah
06. Kampung Baru	Sangat Mudah	Mudah	-	Mudah
07. Tinangkung	Sangat Mudah	Mudah	Sangat Mudah	Mudah
08. Gansal	Sangat Mudah	Mudah	Sangat Mudah	Mudah
09. Bobu	Mudah	Mudah	Mudah	Mudah

Sumber : BPS, Pendataan Potensi Desa (Podes) 2020

Tabel 4.1.11. Banyaknya Pondok Pesantren dan Santri Menurut Desa di Kecamatan Tinangkung Selatan, 2020

Desa	Nama Pondok Pesantren	Santri		
		L	P	Jumlah
(1)	(2)	(3)	(4)	(5)
01. Paisumosoni	-	-	-	-
02. Tobing	-	-	-	-
03. Tobungin	-	-	-	-
04. Mansamat B	-	-	-	-
05. Mansamat A	-	-	-	-
06. Kampung Baru	-	-	-	-
07. Tinangkung	-	-	-	-
08. Gansal	-	-	-	-
09. Bobu	-	-	-	-
Tinangkung Selatan	-	-	-	-

Sumber : Pondok Pesantren

Tabel 4.1.12. Jumlah Lembaga Kursus/Pelatihan (LKP) di Kecamatan Tinangkung Selatan, 2020

Desa	Menjahit	Komputer	Bahasa Inggris	Lainnya
(1)	(2)	(3)	(4)	(5)
01. Paisumosoni	-	-	-	-
02. Tobing	-	-	-	-
03. Tobungin	-	-	-	-
04. Mansamat B	-	-	-	-
05. Mansamat A	-	-	-	-
06. Kampung Baru	-	-	-	-
07. Tinangkung	-	-	-	-
08. Gansal	-	-	-	-
09. Bobu	-	-	-	-
Tinangkung Selatan	-	-	-	-

Sumber : Kantor Desa

Tabel 4.2.1. Banyaknya Sarana Kesehatan Menurut Desa dan Jenis Sarana Kesehatan di Kecamatan Tinangkung Selatan, 2020

Desa	Rumah Sakit	Rumah Sakit Bersalin	Poliklinik/Balai Pengobatan
(1)	(2)	(3)	(4)
01. Paisumosoni	-	-	-
02. Tobing	-	-	-
03. Tobungin	-	-	-
04. Mansamat B	-	-	-
05. Mansamat A	-	-	-
06. Kampung Baru	-	-	-
07. Tinangkung	-	-	-
08. Gansal	-	-	-
09. Bobu	-	-	-
Tinangkung Selatan	-	-	-

Sumber : BPS, Pendataan Potensi Desa (Podes) 2020

Lanjutan Tabel 4.2.1.

Desa	Puskesmas		Apotek
	Rawat Inap	Tanpa Rawat Inap	
(1)	(5)	(6)	(7)
01. Paisumosoni	-	-	-
02. Tobing	-	-	-
03. Tobungin	-	-	-
04. Mansamat B	-	1	-
05. Mansamat A	-	-	-
06. Kampung Baru	-	-	-
07. Tinangkung	-	-	-
08. Gansal	-	-	-
09. Bobu	-	-	-
Tinangkung Selatan	-	1	-

Sumber : BPS, Pendataan Potensi Desa (Podes) 2020

Lanjutan Tabel 4.2.1.

Desa	Puskesmas Pembantu	Poskesdes /Polindes	Posyandu
(1)	(8)	(9)	(10)
01. Paisumosoni	1	-	1
02. Tobing	-	1	1
03. Tobungin	1	-	2
04. Mansamat B	-	-	1
05. Mansamat A	-	1	1
06. Kampung Baru	1	1	1
07. Tinangkung	-	-	3
08. Gansal	-	1	1
09. Bobu	-	1	1
Tinangkung Selatan	3	5	12

Sumber : Kantor Desa

Tabel 4.2.2. Kemudahan Mencapai Sarana Kesehatan Terdekat Bagi Desa yang Tidak ada Sarana Kesehatan Menurut Desa dan Jenis Sarana Kesehatan di Kecamatan Tinangkung Selatan, 2020

Desa	Rumah Sakit	Rumah Sakit Bersalin	Poliklinik/Balai Pengobatan
(1)	(2)	(3)	(4)
01. Paisumosoni	Mudah	Sulit	Sulit
02. Tobing	Mudah	Sulit	Sangat Sulit
03. Tobungin	Mudah	Sulit	Sulit
04. Mansamat B	Mudah	Sulit	Sulit
05. Mansamat A	Mudah	Sulit	Sangat Sulit
06. Kampung Baru	Mudah	Sulit	Sulit
07. Tinangkung	Mudah	Sulit	Sangat Sulit
08. Gansal	Mudah	Sulit	Sangat Sulit
09. Bobu	Mudah	Sulit	Sangat Sulit

Sumber : BPS, *Pendataan Potensi Desa (Podes) 2020*

Lanjutan Tabel 4.2.2.

Desa	Puskesmas		Apotek
	Rawat Inap	Tanpa Rawat Inap	
(1)	(5)	(6)	(7)
01. Paisumosoni	Mudah	Mudah	Mudah
02. Tobing	Mudah	Mudah	Mudah
03. Tobungin	Mudah	Mudah	Mudah
04. Mansamat B	Mudah	-	Mudah
05. Mansamat A	Mudah	Sangat Mudah	Mudah
06. Kampung Baru	Mudah	Mudah	Mudah
07. Tinangkung	Mudah	Sangat Mudah	Mudah
08. Gansal	Mudah	Sangat Mudah	Mudah
09. Bobu	Mudah	Mudah	Mudah

Sumber : BPS, Pendataan Potensi Desa (Podes) 2020

Tabel 4.2.3. Banyaknya Tenaga Kesehatan Menurut Jenis dan Desa di Kecamatan Tinangkung Selatan, 2020

D e s a	Dokter Spesialis	Dokter Umum	Dokter Gigi	Sarjana Kesehatan	
				S - 1	S - 2
(1)	(2)	(3)	(4)	(5)	(6)
01. Paisumosoni	-	-	-	-	-
02. Tobing	-	-	-	-	-
03. Tobungin	-	-	-	-	-
04. Mansamat B	-	2	-	-	-
05. Mansamat A	-	-	-	-	-
06. Kampung Baru	-	-	-	-	-
07. Tinangkung	-	-	-	-	-
08. Gansal	-	-	-	-	-
09. Bobu	-	-	-	-	-
Tinangkung Selatan	-	2	-	-	-

Sumber : Puskesmas Tinangkung Selatan

Lanjutan Tabel 4.2.3

D e s a	Sarjana Non Kes.		Farmasi / Apoteker	Asisten Apoteker	Akademi Gizi
	S - 2	S - 1			
(1)	(7)	(8)	(9)	(10)	(11)
01. Paisumosoni	-	-	-	-	-
02. Tobing	-	-	-	-	-
03. Tobungin	-	-	-	-	-
04. Mansamat B	-	-	-	-	-
05. Mansamat A	-	-	-	-	-
06. Kampung Baru	-	-	-	-	-
07. Tinangkung	-	-	-	-	-
08. Gansal	-	-	-	-	-
09. Bobu	-	-	-	-	-
Tinangkung Selatan	-	-	-	-	-

Sumber : Puskesmas Tinangkung Selatan

Lanjutan Tabel 4.2.3

D e s a	Akademi Fisio- terapi	Akademi Penilik Kes	Akademi Perawat	Akademi Non Kes	Bidan
(1)	(12)	(13)	(14)	(15)	(16)
01. Paisumosoni	-	-	-	-	-
02. Tobing	-	-	-	-	-
03. Tobungin	-	-	-	-	2
04. Mansamat B	-	-	1	-	4
05. Mansamat A	-	-	1	-	4
06. Kampung Baru	-	-	1	-	6
07. Tinangkung	-	-	1	-	2
08. Gansal	-	-	-	-	1
09. Bobu	-	-	-	-	1
Tinangkung Selatan	-	-	4	-	20

Sumber : Puskesmas Tinangkung Selatan

Lanjutan Tabel 4.2.3

D e s a	SPK / SPR	PKC / PKE	Perawat Gigi	SPPH / Sanitaria	SPAG
(1)	(17)	(18)	(19)	(20)	(21)
01. Paisumosoni	-	-	-	-	-
02. Tobing	-	-	-	-	-
03. Tobungin	-	-	-	-	-
04. Mansamat B	-	-	-	-	-
05. Mansamat A	-	-	-	-	-
06. Kampung Baru	-	-	-	-	-
07. Tinangkung	-	-	-	-	-
08. Gansal	-	-	-	-	-
09. Bobu	-	-	-	-	-
Tinangkung Selatan	-	-	-	-	-

Sumber : Puskesmas Tinangkung Selatan

Lanjutan Tabel 4.2.3

Desa	SMAK	Pekarya	Lain-Lain	Sub Jumlah	Dukun Bayi	Jumlah
(1)	(22)	(23)	(24)	(25)	(26)	(27)
01. Paisumosoni	-	-	-	-	-	-
02. Tobing	-	-	-	-	-	-
03. Tobungin	-	-	-	-	2	4
04. Mansamat B	-	-	-	-	1	8
05. Mansamat A	-	-	-	-	1	6
06. Kampung Baru	-	-	-	-	2	9
07. Tinangkung	-	-	-	-	-	3
08. Gansal	-	-	-	-	-	1
09. Bobu	-	-	-	-	2	3
Tinangkung Selatan	-	-	-	-	8	34

Sumber : Puskesmas Tinangkung Selatan

Tabel 4.2.4. Banyaknya Warga Penderita Gizi Buruk Menurut Desa di Kecamatan Tinangkung Selatan, 2019

Desa	Banyaknya Penderita Gizi Buruk pada Tahun 2019
(1)	(3)
01. Paisumosoni	-
02. Tobing	-
03. Tobungin	-
04. Mansamat B	-
05. Mansamat A	-
06. Kampung Baru	-
07. Tinangkung	-
08. Gansal	-
09. Bobu	-
Tinangkung Selatan	-

Sumber : BPS, Pendataan Potensi Desa (Podes) 2020

Tabel 4.3. Banyaknya Tempat Ibadah di Kecamatan Tinangkung Selatan, 2020

D e s a	Masjid	Musholla	Gereja Khatolik	Gereja Pro-testan	Pura	Vihara
(1)	(2)	(3)	(4)	(5)	(6)	(7)
01. Paisumosoni	1	-	-	-	-	-
02. Tobing	1	-	-	1	-	-
03. Tobungin	1	-	1	1	-	-
04. Mansamat B	1	-	-	-	-	-
05. Mansamat A	1	-	-	-	-	-
06. Kampung Baru	1	1	1	1	-	-
07. Tinangkung	4	-	-	-	-	-
08. Gansal	-	-	1	3	-	-
09. Bobu	1	-	1	1	-	-
Tinangkung Selatan	11	1	4	7	-	-

Sumber : KUA Kec. Tinangkung Selatan

Tabel 4.4. Banyaknya Desa yang Memiliki Fasilitas Kegiatan Olahraga Menurut Jenis Olahraga dan Ketersediaan Fasilitas/Lapangan Olahraga di Kecamatan Tinangkung Selatan, 2020

Jenis Olahraga	Kondisi Fasilitas/Lapangan Olahraga			Tidak Ada Fasilitas/Lapangan Olahraga
	Baik	Rusak Sedang	Rusak Parah	
(1)	(2)	(3)	(4)	(5)
Sepak bola	7	1	-	1
Bola voli	4	2	-	3
Bulu tangkis	4	-	-	5
Bola basket	-	-	-	9
Tenis lapangan	-	-	-	9
Tenis meja	-	-	-	9
Futsal	1	-	-	8
Renang	-	-	-	9
Bela diri (pencak silat, karate, dll)	-	-	-	9
Bilyard	-	-	-	9
Pusat kebugaran (senam, fitness, aerobik, dll)	-	-	-	9
Lainnya	-	-	-	9

Sumber : BPS, Pendataan Potensi Desa (Podes) 2020

Tabel 4.5.1. Banyaknya Desa Menurut Jenis Bahan Bakar untuk Memasak yang Digunakan Oleh Sebagian Besar Keluarga di Kecamatan Tinangkung Selatan, 2020

Jenis Bahan Bakar	Banyaknya Desa
(1)	(2)
Gas Kota	-
LPG 3 Kg	-
LPG lebih dari 3 Kg	-
Minyak Tanah	3
Kayu Bakar	6
Lainnya	-

Catatan :¹ Termasuk LPG lebih dari 3 Kg

Sumber : BPS, Pendataan Potensi Desa (Podes) 2020

Tabel 4.5.2. Banyaknya Desa Menurut Sumber Air Minum Sebagian Besar Keluarga di Kecamatan Tinangkung Selatan, 2018, 2019, dan 2020

Sumber Air Minum	Banyaknya Desa
(1)	(2)
Air Kemasan Bermerk	-
Air Isi Ulang	6
Ledeng Dengan Meteran	-
Ledeng Tanpa Meteran	-
Sumur Bor atau Pompa	-
Sumur	-
Mata Air	3
Sungai/Danau/Kolam/ Waduk/Situ/ Embung/Bendungan	-
Air Hujan	-
Lainnya	-

Sumber : BPS, Pendataan Potensi Desa (Podes) 2020

Tabel 4.5.3. Banyaknya Desa Menurut Penggunaan Fasilitas Tempat Buang Air Besar Sebagian Besar Keluarga di Kecamatan Tinangkung Selatan, 2020

Fasilitas Tempat Buang Air Besar	Banyaknya Desa
(1)	(3)
Jamban	
Sendiri	9
Bersama	-
Umum	-
Bukan Jamban	

Sumber : BPS, Pendataan Potensi Desa (Podes) 2020

Tabel 4.6.1. Banyaknya Kejadian Bencana Alam Menurut Desa dan Jenis Bencana Alam di Kecamatan Tinangkung Selatan, 2019

Desa	Gempa Bumi	Tsunami	Gunung Meletus	Tanah Longsor
(1)	(2)	(3)	(4)	(5)
01. Paisumosoni	1	-	-	-
02. Tobing	1	-	-	-
03. Tobungin	1	-	-	-
04. Mansamat B	1	-	-	-
05. Mansamat A	1	-	-	-
06. Kampung Baru	1	-	-	-
07. Tinangkung	1	-	-	-
08. Gansal	1	-	-	-
09. Bobu	1	-	-	-

Sumber : BPS, Pendataan Potensi Desa (Podes) 2020

Lanjutan Tabel 4.6.1.

Desa	Banjir	Banjir Bandang	Kekeringan
(1)	(6)	(7)	(8)
01. Paisumosoni	-	-	-
02. Tobing	-	-	-
03. Tobungin	1	-	-
04. Mansamat B	-	-	-
05. Mansamat A	-	-	-
06. Kampung Baru	1	-	-
07. Tinangkung	1	-	-
08. Gansal	-	-	-
09. Bobu	-	-	-

Sumber : BPS, Pendataan Potensi Desa (Podes) 2020

Lanjutan Tabel 4.6.1.

Desa	Kebakaran Hutan dan Lahan	Angin Puyuh/ Puting Beliung/ Topan	Gelombang Pasang Laut
(1)	(9)	(10)	(11)
01. Paisumosoni	-	-	1
02. Tobing	-	-	-
03. Tobungin	-	-	-
04. Mansamat B	-	-	-
05. Mansamat A	-	-	-
06. Kampung Baru	-	-	-
07. Tinangkung	-	-	-
08. Gansal	-	-	-
09. Bobu	-	-	-

Sumber : BPS, Pendataan Potensi Desa (Podes) 2020

Tabel 4.6.2. Banyaknya Korban Jiwa Akibat Bencana Alam Menurut Desa dan Jenis Bencana Alam di Kecamatan Tinangkung Selatan, 2019

Desa	Gempa Bumi	Tsunami	Gunung Meletus	Tanah Longsor
(1)	(2)	(3)	(4)	(5)
01. Paisumosoni	-	-	-	-
02. Tobing	-	-	-	-
03. Tobungin	-	-	-	-
04. Mansamat B	-	-	-	-
05. Mansamat A	-	-	-	-
06. Kampung Baru	-	-	-	-
07. Tinangkung	-	-	-	-
08. Gansal	-	-	-	-
09. Bobu	-	-	-	-

Sumber : BPS, *Pendataan Potensi Desa (Podes) 2020*

Lanjutan Tabel 4.6.2.

Desa	Banjir	Banjir Bandang	Kekeringan
(1)	(6)	(7)	(8)
01. Paisumosoni	-	-	-
02. Tobing	-	-	-
03. Tobungin	-	-	-
04. Mansamat B	-	-	-
05. Mansamat A	-	-	-
06. Kampung Baru	-	-	-
07. Tinangkung	-	-	-
08. Gansal	-	-	-
09. Bobu	-	-	-

Sumber : BPS, Pendataan Potensi Desa (Podes) 2020

Lanjutan Tabel 4.6.2.

Desa	Kebakaran Hutan dan Lahan	Angin Puyuh/ Puting Beliung/ Topan	Gelombang Pasang Laut
(1)	(9)	(10)	(11)
01. Paisumosoni	-	-	-
02. Tobing	-	-	-
03. Tobungin	-	-	-
04. Mansamat B	-	-	-
05. Mansamat A	-	-	-
06. Kampung Baru	-	-	-
07. Tinangkung	-	-	-
08. Gansal	-	-	-
09. Bobu	-	-	-

Sumber : BPS, Pendataan Potensi Desa (Podes) 2020

Tabel 4.6.3. Keberadaan Fasilitas/Upaya Antisipasi/Mitigasi Bencana Alam Menurut Desa di Kecamatan Tinangkung Selatan, 2020


Desa	Sistem Peringatan Dini Bencana Alam	Sistem Peringatan Dini Khusus Tsunami	Perlengkapan Keselamatan
(1)	(2)	(3)	(4)
01. Paisumosoni	-	-	-
02. Tobing	-	-	v
03. Tobungin	-	-	v
04. Mansamat B	-	-	-
05. Mansamat A	-	-	-
06. Kampung Baru	-	-	v
07. Tinangkung	-	-	v
08. Gansal	-	-	-
09. Bobu	-	-	-

Sumber : BPS, Pendataan Potensi Desa (Podes) 2020

Lanjutan Tabel 4.6.3.

Desa	Rambu-rambu dan Jalur Evakuasi Bencana	Pembuatan, Perawatan, atau Normalisasi: Sungai, Kanal, Tanggul, Parit, Drainase, Waduk, Pantai, dll
(1)	(5)	(6)
01. Paisumosoni	-	-
02. Tobing	-	-
03. Tobungin	-	-
04. Mansamat B	-	-
05. Mansamat A	-	v
06. Kampung Baru	-	-
07. Tinangkung	-	-
08. Gansal	-	-
09. Bobu	-	-

Sumber : BPS, Pendataan Potensi Desa (Podes) 2020



<https://bangkepkab.bps.go.id>



BAB V

PERTANIAN

Tabel 5.1.1. Luas Lahan di Kecamatan Tinangkung Selatan Menurut Penggunaannya (Ha), 2018-2020

Uraian	Luas Lahan (Ha)		
	2018	2019	2020
(1)	(2)	(3)	(4)
1. Sawah
2. Pertanian Bukan Sawah
3. Bukan Pertanian
Jumlah

Sumber : Dinas Tanaman Pangan, Hortikultura dan Perkebunan Kabupaten Banggai Kepulauan

Tabel 5.1.2. Luas Penggunaan Lahan Sawah di Kecamatan Tinangkung Selatan (Ha), 2018-2020

Uraian	Luas Lahan (Ha)		
	2018	2019	2020
(1)	(2)	(3)	(4)
1. Ditanami Padi :			
Satu Kali
Dua Kali
Lebih dari Tiga Kali
2. Tidak Ditanami Padi :			
Ditanami Tanaman Lainnya
Tidak Ditanami Apapun
Jumlah

Sumber : Dinas Tanaman Pangan, Hortikultura dan Perkebunan Kabupaten Banggai Kepulauan

Tabel 5.1.3. Luas Lahan Pertanian Bukan Sawah di Kecamatan Tinangkung Selatan Menurut Penggunaannya (Ha), 2018-2020

Uraian	Luas Lahan (Ha)		
	2018	2019	2020
	(1)	(2)	(3)
1. Tegal/kebun
2. Ladang/huma
3. Perkebunan
4. Ditanami pohon/hutan rakyat
5. Padang penggembalaan/rumput
6. Sementara tidak diusahakan
7. Lainnya
Jumlah

Sumber : Dinas Tanaman Pangan, Hortikultura dan Perkebunan Kabupaten Banggai Kepulauan

Tabel 5.1.4. Luas Panen Tanaman Pangan di Kecamatan Tinangkung Selatan (Ha), 2018-2020

Komoditi	Luas Panen (Ha)		
	2018	2019	2020
(1)	(2)	(3)	(4)
01. Padi
02. Jagung
03. Ubi Kayu
04. Ubi Jalar
05. Kacang Tanah
06. Kedelai
07. Kacang Hijau

Sumber : Dinas Tanaman Pangan, Hortikultura dan Perkebunan Kabupaten Banggai Kepulauan

Tabel 5.1.5. Produksi Tanaman Pangan di Kecamatan Tinangkung Selatan (Ton), 2018-2020

Komoditi	Produksi (Ton)		
	2018	2019	2020
(1)	(2)	(3)	(4)
01. Padi
02. Jagung
03. Ubi Kayu
04. Ubi Jalar
05. Kacang Tanah
06. Kedelai
07. Kacang Hijau

Sumber : Dinas Tanaman Pangan, Hortikultura dan Perkebunan Kabupaten Banggai Kepulauan

Tabel 5.1.6. Produktifitas Tanaman Pangan di Kecamatan Tinangkung Selatan (Kwintal/Ha), 2018-2020

Komoditi	Produktifitas (Kwintal/Ha)		
	2018	2019	2020
(1)	(2)	(3)	(4)
01. Padi
02. Jagung
03. Ubi Kayu
04. Ubi Jalar
05. Kacang Tanah
06. Kedelai
07. Kacang Hijau

Sumber : Dinas Tanaman Pangan, Hortikultura dan Perkebunan Kabupaten Banggai Kepulauan

Tabel 5.2.1. Luas Panen dan Produksi Tanaman Sayuran dan Buah-Buahan Semusim di Kabupaten Banggai Kepulauan Menurut Jenisnya, 2020


Jenis Sayur-sayuran		Luas Panen (Ha)	Produksi (Kuintal)
(1)		(2)	(3)
01.	Bawang Merah	19,0	38,0
02.	Bawang Putih	-	-
03.	Bawang Daun	5,0	15,0
04.	Kentang	-	-
05.	Kubis	3,0	6,0
06.	Kembang Kol	3,0	6,0
07.	Petsai/Sawi	13,0	13,0
08.	Wortel	-	-
09.	Lobak	-	-
10.	Kacang Merah	8,0	8,0
11.	Kacang Panjang	62,5	204,0
12.	Cabe Besar	40,0	116,0
13.	Cabe Rawit	101,0	812,0
14.	Paprika	-	-
15.	Jamur	-	-
16.	Tomat	61,5	139,0
17.	Terung	54,5	185,5
18.	Buncis	1,0	2,0
19.	Ketimun	49,0	59,0
20.	Labu Siam	12,0	92,0
21.	Kangkung	48,0	158,0
22.	Bayam	32,5	51,5
23.	Melon	-	-
24.	Semangka	27,0	78,0
25.	Blewah	-	-
26.	Stroberi	-	-

Sumber : Dinas Tanaman Pangan, Hortikultura dan Perkebunan Kabupaten Banggai Kepulauan

Tabel 5.2.2. Jumlah Tanaman Menghasilkan dan Produksi Tanaman Buah-Buahan dan Sayuran Tahunan di Kabupaten Banggai Kepulauan, 2020

Jenis Tanaman	Jumlah Pohon / Rumpun	Produksi (Kuintal)
(1)	(3)	(4)
01. Alpukat	68	20
02. Anggur	-	-
03. Apel	-	-
04. Belimbing	158	64
05. Duku/Langsar/Kokosan	18 101	6 180
06. Durian	6 057	1 701
07. Jambu Air	898	120
08. Jambu Biji	255	70
09. Jengkol	-	-
10. Jeruk Besar	91	44
11. Jeruk Siam/Keprok	642	161
12. Mangga	1 778	839
13. Manggis	1 823	210
14. Markisa/Konyal	-	-
15. Melinjo	350	70
16. Nangka/Cempedak	1 122	502
17. Nenas	7 060	455
18. Pepaya	3 535	722
19. Petai	-	-
20. Pisang	11 947	2 241
21. Rambutan	756	88
22. Salak	66	14
23. Sawo	-	-
24. Sirsak	149	46
25. Sukun	49	20

Sumber : Dinas Tanaman Pangan, Hortikultura dan Perkebunan Kabupaten Banggai Kepulauan



<https://bangkepkab.bps.go.id>



BAB VI

PERINDUSTRIAN, LISTRIK, DAN AIR MINUM

Tabel 6.1.1. Banyaknya Industri Mikro dan Kecil Menurut Desa di Kecamatan Tinangkung Selatan, 2020

Desa	Kecil		Kerajinan Rumah Tangga	
	Jumlah Industri	Jumlah Tenaga Kerja	Jumlah Industri	Jumlah Tenaga Kerja
(1)	(6)	(7)	(8)	(9)
01. Paisumosoni	76
02. Tobing	110
03. Tobungin	69
04. Mansamat B	129
05. Mansamat A	215
06. Kampung Baru	339
07. Tinangkung	77
08. Gansal	113
09. Bobu	29
Tinangkung Selatan	1 157

Sumber : Kantor Desa

Tabel 6.1.2. Banyaknya Industri Menurut Bahan Baku Utama dan Desa di Kecamatan Tinangkung Selatan, 2020

Desa	Kulit	Kayu	Logam/ Logam Mulia	Anyaman
(1)	(2)	(3)	(4)	(5)
01. Paisumosoni	-	-	-	6
02. Tobing	-	2	-	-
03. Tobungin	-	2	-	2
04. Mansamat B	-	2	-	2
05. Mansamat A	-	2	-	-
06. Kampung Baru	-	5	-	-
07. Tinangkung	-	2	-	-
08. Gansal	-	3	-	-
09. Bobu	-	1	-	-
Tinangkung Selatan	-	19	-	10

Sumber : Kantor Desa

Lanjutan Tabel 6.1.2.

Desa	Gerabah/ Keramik/Batu	Kain/ Tenun	Makanan/ Minuman	Lainnya
(1)	(6)	(7)	(8)	(9)
01. Paisumosoni	-	-	70	-
02. Tobing	-	-	108	-
03. Tobungin	-	-	65	-
04. Mansamat B	1	-	124	-
05. Mansamat A	3	-	210	-
06. Kampung Baru	2	-	332	-
07. Tinangkung	-	-	75	-
08. Gansal	-	-	110	-
09. Bobu	-	-	28	-
Tinangkung Selatan	6	-	1 122	-

Sumber : Kantor Desa

Tabel 6.2.1. Banyaknya Keluarga Menurut Desa dan Jenis Pengguna Listrik di Kecamatan Tinangkung Selatan, 2020

Desa	Pengguna Listrik			Jumlah
	PLN	Non PLN	Bukan Pengguna Listrik	
(1)	(2)	(3)	(4)	(5)
01. Paisumosoni	130	-	3	133
02. Tobing	200	-	5	205
03. Tobungin	230	11	2	243
04. Mansamat B	240	-	3	243
05. Mansamat A	277	-	5	283
06. Kampung Baru	460	-	9	469
07. Tinangkung	364	9	10	383
08. Gansal	205	7	11	223
09. Bobu	230	-	6	236
Tinangkung Selatan	2 336	27	54	2 417

Sumber : BPS, Pendataan Potensi Desa (Podes) 2020

Tabel 6.2.2. Jumlah Gardu Listrik PLN di Kecamatan Tinangkung Selatan, 2020

Desa	Gardu Listrik PLN
(1)	(2)
01. Paisumosoni	...
02. Tobing	...
03. Tobungin	...
04. Mansamat B	...
05. Mansamat A	...
06. Kampung Baru	...
07. Tinangkung	...
08. Gansal	...
09. Bobu	...
Tinangkung Selatan	...

Sumber : PLN Ranting Tinangkung Selatan

Tabel 6.3. Banyaknya Embung Desa Menurut Desa di Kecamatan Tinangkung Selatan, 2020

Desa	2020
(1)	(3)
01. Paisumosoni	-
02. Tobing	-
03. Tobungin	-
04. Mansamat B	1
05. Mansamat A	-
06. Kampung Baru	-
07. Tinangkung	2
08. Gansal	1
09. Bobu	-
Tinangkung Selatan	4

Sumber : BPS, Pendataan Potensi Desa (Podes) 2019 dan 2020

<https://bangkepkab.bps.go.id>



BAB VII PERDAGANGAN

Tabel 7.1. Banyaknya Sarana dan Prasarana Ekonomi Menurut Desa dan Jenisnya di Kecamatan Tinangkung Selatan, 2020

Desa	Kelompok Pertokoan	Pasar dengan Bangunan Permanen	Pasar dengan Bangunan Semi Permanen	Pasar Tanpa Bangunan
(1)	(2)	(3)	(4)	(5)
01. Paisumosoni	-	-	-	-
02. Tobing	-	-	-	-
03. Tobungin	-	-	-	-
04. Mansamat B	-	-	1	-
05. Mansamat A	-	-	-	-
06. Kampung Baru	-	-	-	-
07. Tinangkung	-	-	1	-
08. Gansal	-	-	-	-
09. Bobu	-	-	-	-
Tinangkung Selatan	-	-	2	-

Sumber : BPS, Pendataan Potensi Desa (Podes) 2020

Lanjutan Tabel 7.1.

Desa	Minimarket/ Swalayan ¹	Toko/Warung Kelontong	Restoran/ Rumah Makan
(1)	(6)	(7)	(8)
01. Paisumosoni	-	4	-
02. Tobing	-	14	-
03. Tobungin	-	7	-
04. Mansamat B	-	11	-
05. Mansamat A	-	15	-
06. Kampung Baru	-	28	-
07. Tinangkung	-	24	-
08. Gansal	-	7	-
	-	9	-
Tinangkung Selatan	-	119	-

Catatan: ¹ yang memiliki luas < 400 m²

Sumber : BPS, Pendataan Potensi Desa (Podes) 2020

Lanjutan Tabel 7.1.


Desa	Warung/Kedai Makanan	Hotel	Hostel/Motel/Losmen/Wisma
(1)	(9)	(10)	(11)
01. Paisumosoni	-	-	-
02. Tobing	1	-	1
03. Tobungin	-	-	-
04. Mansamat B	10	-	-
05. Mansamat A	2	-	-
06. Kampung Baru	3	-	-
07. Tinangkung	1	-	-
08. Gansal	-	-	-
09. Bobu	1	-	-
Tinangkung Selatan	18	-	1

Sumber : BPS, Pendataan Potensi Desa (Podes) 2020

Tabel 7.2. Banyaknya Usaha Jasa Pengetikan Komputer, Sablon, Percetakan dan Fotocopy Menurut Desa di Kecamatan Tinangkung Selatan, 2020

Desa	Pengetikan Komputer	Sablon	Percetakan	Fotocopy
(1)	(2)	(3)	(4)	(5)
01. Paisumosoni	-	-	-	-
02. Tobing	-	-	-	-
03. Tobungin	-	-	-	-
04. Mansamat B	-	-	-	-
05. Mansamat A	-	-	-	-
06. Kampung Baru	-	-	-	1
07. Tinangkung	-	-	-	-
08. Gansal	-	-	-	-
09. Bobu	-	-	-	-
Tinangkung Selatan	-	-	-	1

Sumber : Kantor Desa



<https://bangkepkab.bps.go.id>



BAB VIII

PERHUBUNGAN

Tabel 8.1. Banyak dan Panjang Jembatan di Kecamatan Tinangkung Selatan Menurut Jenisnya, 2020

Desa	Permanen	Semi Permanen	Darurat	Panjang (m)
(1)	(2)	(3)	(4)	(5)
01. Paisumosoni	-	-	-	-
02. Tobing	-	-	-	-
03. Tobungin	-	-	-	-
04. Mansamat B	-	-	-	-
05. Mansamat A	-	-	-	-
06. Kampung Baru	-	-	-	-
07. Tinangkung	-	-	-	-
08. Gansal	-	-	-	-
09. Bobu	-	-	-	-
Tinangkung Selatan	-	-	-	-

Sumber : Kantor Desa

Tabel 8.2. Banyaknya Desa Menurut Keberadaan Penerangan Jalan Utama Desa di Kecamatan Tinangkung Selatan, 2020

Penerangan Jalan Utama	Banyak Desa
(1)	(4)

Sumber Penerangan Jalan Utama

Listrik Pemerintah	7
Listrik Non Pemerintah	2
Non Listrik	-

Sumber : BPS, *Pendataan Potensi Desa (Podes) 2020*

Tabel 8.3. Kondisi Jalan Darat Antar Desa Menurut Desa di Kecamatan Tinangkung Selatan, 2020

Desa	Jenis Permukaan Jalan	Dapat Dilalui Kendaraan Bermotor Roda 4 atau Lebih
(1)	(2)	(3)
01. Paisumosoni	ASPAL/BETON	YA
02. Tobing	ASPAL/BETON	YA
03. Tobungin	ASPAL/BETON	YA
04. Mansamat B	ASPAL/BETON	YA
05. Mansamat A	ASPAL/BETON	YA
06. Kampung Baru	ASPAL/BETON	YA
07. Tinangkung	ASPAL/BETON	YA
08. Gansal	ASPAL/BETON	YA
09. Bobu	ASPAL/BETON	YA

Sumber : BPS, Pendataan Potensi Desa (Podes) 2020

Tabel 8.4. Keberadaan Kendaraan Angkutan Umum Darat di Kecamatan Tinangkung Selatan Menurut Desa dan Jenisnya, 2020

Desa	Mobil Barang		Mobil Penumpang	Ojek Sepeda Motor
	Truk	Pick Up Terbuka		
(1)	(2)	(3)	(4)	(5)
01. Paisumosoni	ADA	ADA	ADA	ADA
02. Tobing	ADA	ADA	ADA	ADA
03. Tobungin	ADA	ADA	ADA	ADA
04. Mansamat B	ADA	ADA	ADA	ADA
05. Mansamat A	ADA	ADA	ADA	ADA
06. Kampung Baru	ADA	ADA	ADA	ADA
07. Tinangkung	ADA	ADA	ADA	ADA
08. Gansal	ADA	ADA	ADA	ADA
09. Bobu	ADA	ADA	ADA	ADA
Tinangkung Selatan	ADA	ADA	ADA	ADA

Sumber : Kantor Desa

Tabel 8.5. Sarana Transportasi Antar Desa Menurut Desa di Kecamatan Tinangkung Selatan, 2020

Desa	Jenis Transportasi	Keberadaan Angkutan Umum
(1)	(2)	(3)
01. Paisumosoni	DARAT	Ojek/Mobil
02. Tobing	DARAT	Ojek/Mobil
03. Tobungin	DARAT	Ojek/Mobil
04. Mansamat B	DARAT	Ojek/Mobil
05. Mansamat A	DARAT	Ojek/Mobil
06. Kampung Baru	DARAT	Ojek/Mobil
07. Tinangkung	DARAT	Ojek/Mobil
08. Gansal	DARAT	Ojek/Mobil
09. Bobu	DARAT	Ojek/Mobil

Sumber : BPS, Pendataan Potensi Desa (Podes) 2020

Tabel 8.6. Jumlah Menara dan Operator Layanan Komunikasi Telepon Seluler Serta Kondisi Sinyal Telepon Seluler Menurut Desa di Kecamatan Tinangkung Selatan, 2020

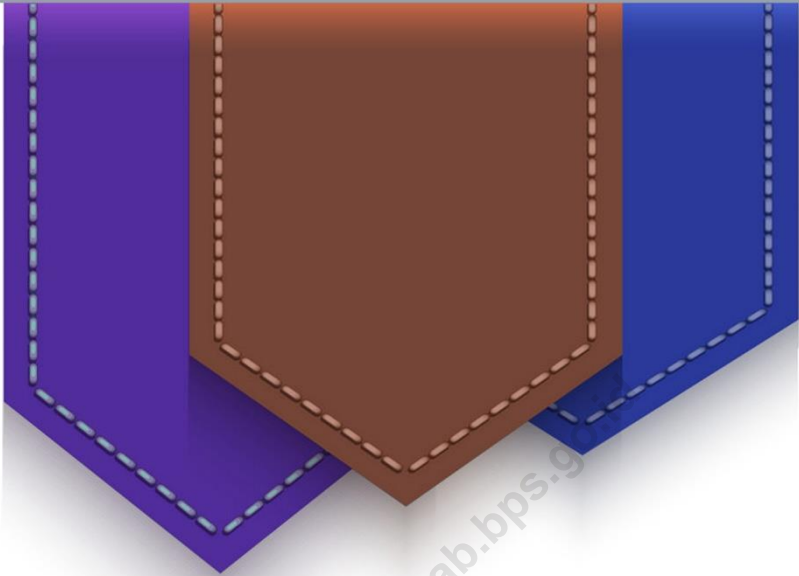
Desa	Jumlah Menara Telepon Seluler (BTS)	Jumlah Operator Layanan Komunikasi Telepon Seluler Yang Menjangkau di Desa/Kelurahan	Kondisi Sinyal Telepon Seluler di Sebagian Besar Wilayah Desa/Kelurahan
(1)	(2)	(3)	(4)
01. Paisumosoni	-	1	Sinyal Lemah
02. Tobing	-	1	Sinyal Kuat
03. Tobungin	-	1	Sinyal Lemah
04. Mansamat B	-	1	Sinyal Kuat
05. Mansamat A	-	1	Sinyal Kuat
06. Kampung Baru	1	1	Sinyal Kuat
07. Tinangkung	-	1	Sinyal Sangat Kuat
08. Gansal	-	1	Sinyal Kuat
09. Bobu	-	1	Sinyal Lemah

Sumber : BPS, Pendataan Potensi Desa (Podes) 2020

Tabel 8.7. Keberadaan Kantor Pos/Pos Pembantu/Rumah Pos dan Perusahaan/Agen Jasa Ekspedisi Swasta Menurut Desa di Kecamatan Tinangkung Selatan, 2020

Desa	Kantor Pos/Pos Pembantu/Rumah Pos	Perusahaan/Agen Jasa Ekspedisi Swasta
(1)	(2)	(3)
01. Paisumosoni	Tidak Ada	Tidak Ada
02. Tobing	Tidak Ada	Tidak Ada
03. Tobungin	Tidak Ada	Tidak Ada
04. Mansamat B	Tidak Ada	Tidak Ada
05. Mansamat A	Tidak Ada	Tidak Ada
06. Kampung Baru	Tidak Ada	Tidak Ada
07. Tinangkung	Tidak Ada	Tidak Ada
08. Gansal	Tidak Ada	Tidak Ada
09. Bobu	Tidak Ada	Tidak Ada

Sumber : BPS, Pendataan Potensi Desa (Podes) 2020



<https://bangkepkab.bps.go.id>



BAB IX

KEUANGAN DAN HARGA

Tabel 9.1.1. Rincian Pembagian PAGU APBD Desa di Kecamatan Tinangkung Selatan (Rp 000), 2020

Desa	ADD	DD	PDRD	Jumlah
(1)	(2)	(3)	(4)	(5)
01. Paisumosoni
02. Tobing
03. Tobungin
04. Mansamat B
05. Mansamat A
06. Kampung Baru
07. Tinangkung
08. Gansal
09. Bobu
Tinangkung Selatan

Sumber : Kantor Camat Tinangkung Selatan

Tabel 9.1.2. Jumlah Wajib Pajak Bumi dan Bangunan Menurut Desa di Kecamatan Tinangkung Selatan, 2020

Desa	Wajib Pajak
(1)	(2)
01. Paisumosoni	...
02. Tobing	...
03. Tobungin	...
04. Mansamat B	...
05. Mansamat A	...
06. Kampung Baru	...
07. Tinangkung	...
08. Gansal	...
09. Bobu	...
Tinangkung Selatan	...

Sumber : Kantor Desa

Tabel 9.1.3. Target dan Realisasi Penerimaan Pajak Bumi dan Bangunan di Kecamatan Tinangkung Selatan (Rp), 2020

Daerah Status Perpajakan	Target	Realisasi Penerimaan s.d Des '20	Sisa PBB s.d Des '20	Persentase
(1)	(2)	(3)	(4)	(5)
01. Paisumosoni
02. Tobing
03. Tobungin
04. Mansamat B
05. Mansamat A
06. Kampung Baru
07. Tinangkung
08. Gansal
09. Bobu
Tinangkung Selatan

Sumber : Kantor Desa

Tabel 9.2.1. Banyaknya Sarana Lembaga Keuangan Yang Beroperasi Menurut Desa dan Jenisnya di Kecamatan Tinangkung Selatan, 2020

Desa	Bank Umum Pemerintah	Bank Umum Swasta	Bank Perkreditan Rakyat
(1)	(2)	(3)	(4)
01. Paisumosoni	-	-	-
02. Tobing	-	-	-
03. Tobungin	-	-	-
04. Mansamat B	-	-	-
05. Mansamat A	-	-	-
06. Kampung Baru	-	-	-
07. Tinangkung	-	-	-
08. Gansal	-	-	-
09. Bobu	-	-	-
Tinangkung Selatan	-	-	-

Sumber : BPS, Pendataan Potensi Desa (Podes) 2020

Tabel 9.2.2. Banyaknya Koperasi yang Masih Aktif Menurut Desa dan Jenis Koperasi di Kecamatan Tinangkung Selatan, 2020

Desa	Koperasi Unit desa (KUD)	Koperasi Industri Kecil dan Kerajinan Rakyat (Kopinkra)	Koperasi Simpan Pinjam (Kospin)	Koperasi Lainnya
(1)	(2)	(3)	(4)	(5)
01. Paisumosoni	-	-	-	-
02. Tobing	-	-	-	-
03. Tobungin	-	-	-	-
04. Mansamat B	-	-	-	-
05. Mansamat A	-	-	-	-
06. Kampung Baru	-	-	-	-
07. Tinangkung	-	-	-	-
08. Gansal	-	-	-	-
09. Bobu	-	-	-	-
Tinangkung Selatan	-	-	-	-

Sumber : BPS, Pendataan Potensi Desa (Podes) 2020

Tabel 9.3. Rata-rata Harga Sembilan Bahan Pokok di Kecamatan Tinangkung Selatan, 2016 – 2020

Uraian	2016	2017	2018	2019	2020
(1)	(2)	(3)	(4)	(5)	
01. Beras (kg)	12 350
02. Terigu (kg)	10 000
03. Minyak Kelapa (liter)	15 000
04. Ikan Asin (kg)	25 000
05. Gula Pasir (kg)	16 000
06. Garam Bata	3 000
07. Minyak Tanah (liter)	10 000
08. Sabun Cuci (batang)	7 000
09. Tekstil	-

➤ Teton
➤ Batik

Sumber : Pedagang Eceran dan Pedagang Pasar di Kec. Tinangkung Selatan

<https://bangkepkab.bps.go.id>

DATA

MENCERDASKAN BANGSA



**BADAN PUSAT STATISTIK
KABUPATEN BANGGAI KEPULAUAN**

BPS-Statistics of Banggai Kepulauan Regency

Komplek Perkantoran, Jl. Bukit Trikora, Salakan, Tinangkung, 94885
Telp : (0462) 2223881

Homepage: <http://bangkepkab.bps.go.id> E-mail: bps7201@bps.go.id

ISSN 2655-0962



9 772655 096004