

Katalog BPS:1102001.3509.110

Kecamatan  
**AJUNG**

**DALAM ANGKA**

**2018**




**BADAN PUSAT STATISTIK  
KABUPATEN JEMBER**

Kecamatan  
**AJUNG**

**DALAM ANGKA**

**2018**



## **KECAMATAN AJUNG DALAM ANGKA 2018**

Nomor Publikasi : 35096.1814  
Katalog BPS : 1102001.3509.110

Ukuran Buku : 15 cm x 21 cm  
Jumlah Halaman : xiv + 78 halaman

Naskah :  
Koordinator Statistik Kecamatan Ajung Kabupaten Jember

Penyunting :  
Badan Pusat Statistik Kabupaten Jember

Gambar Kulit :  
Badan Pusat Statistik Kabupaten Jember

Diterbitkan Oleh :  
Badan Pusat Statistik Kabupaten Jember, 2018

**“Boleh dikutip dengan menyebutkan sumbernya.”**

## SAMBUTAN

Puji syukur saya panjatkan kehadirat Tuhan Yang Maha Esa, penerbitan publikasi “Kecamatan Ajung Dalam Angka Tahun 2018” yang merupakan publikasi data dinas dan instansi terkait yang dikumpulkan dan diolah oleh Badan Pusat Statistik Kabupaten Jember telah berhasil disusun dan dapat disajikan dengan baik.

Mengingat data statistik merupakan sesuatu yang sangat penting, maka penerbitan buku ini dimaksudkan untuk memenuhi kebutuhan akan data yang lebih terinci, lengkap, akurat, dan dapat dipertanggungjawabkan sebagai bahan perencanaan dan penentuan kebijaksanaan pembangunan di Kabupaten Jember khususnya di Kecamatan Ajung.

Data yang tersaji dalam buku ini mencakup kondisi geografis, pemerintahan, demografi, sosial, pertanian, industri, perdagangan, transportasi dan komunikasi, dan ekonomi.

Kepada semua pihak saya ucapkan terima kasih atas kerjasama dalam membantu kelancaran penyediaan data yang diperlukan dan semoga publikasi ini dapat bermanfaat.

Jember, Juli 2018  
Kepala BPS Kabupaten Jember

**Ir. Indriya Purwaningsih, MT**

## **KATA PENGANTAR**

Puji syukur atas rahmat Tuhan Yang Maha Esa sehingga publikasi "Kecamatan Ajung Dalam Angka Tahun 2018" telah disusun dan disajikan dengan baik.

Publikasi Kecamatan Ajung Dalam Angka Tahun 2018 diterbitkan dalam rangka untuk memenuhi kebutuhan akan pelayanan data statistik yang lengkap, akurat dan mutakhir, yang dapat digunakan sebagai bahan perencanaan dan evaluasi pembangunan di Kabupaten Jember khususnya di Kecamatan Ajung.

Tabel-tabel yang disajikan bersumber dari hasil kegiatan Badan Pusat Statistik Kabupaten Jember dan Personel Dinas Instansi terkait yang bertugas di Kecamatan Ajung.

Kami menyadari akan keterbatasan dalam menyajikan publikasi yang bisa diterima semua pihak kami berupaya untuk mengembangkan dan menyempurnakan publikasi ini sebaik mungkin. Kepada semua pihak yang telah membantu sehingga terbitnya publikasi ini kami ucapkan terima kasih. Segala saran dan kritik demi perbaikan publikasi sangat kami harapkan.

Semoga publikasi ini dapat bermanfaat.

Jember, Juli 2018

Penyusun

**Lukman Hakim, S.ST**

## **PENJELASAN TEKNIS**

Publikasi Kecamatan Dalam Angka (KCA) Tahun 2018 ini merupakan kelanjutan publikasi tahun sebelumnya. Data yang disajikan meliputi keadaan geografis, pemerintahan, kependudukan, sosial, pertanian, industri, transportasi dan komunikasi, keuangan, serta Produk Domestik Regional Bruto (PDRB) pada tingkat wilayah paling kecil.

KCA Tahun 2018 ini sedikit berbeda dari terbitan tahun sebelumnya, dimana pada tahun ini beberapa tabulasi hasil Sensus Penduduk Tahun 2010 (SP2010) disajikan dalam publikasi ini. Diantaranya adalah data tentang penduduk menurut kelompok umur, pendidikan, pekerjaan, status perkawinan dan beberapa indikator perumahan.

Adapun penyajiannya dibagi dalam 9 bab sebagai berikut :

Bab 1, keadaan geografis terdiri dari beberapa tabel yang berisi data tentang luas wilayah, ketinggian masing-masing desa/kelurahan, penggunaan tanah dan jarak desa ke ibukota kecamatan.

Bab 2, pemerintahan, berisi tabel tentang struktur pemerintahan desa/kelurahan yang mencakup jumlah dusun, rukun warga (RW) dan rukun tetangga (RT).

Bab 3, kependudukan, meliputi informasi jumlah penduduk menurut jenis kelamin dan desa (bersumber dari registrasi penduduk dan SP2010), kepadatan penduduk masing-masing desa, mutasi penduduk (lahir, mati, pindah dan datang). Data jumlah penduduk menurut kelompok umur hasil sensus penduduk tahun 2010.

Bab 4, Sosial, mengurai tentang data pendidikan meliputi jumlah sekolah, dari pra sekolah sampai dengan Sekolah Lanjutan Atas, jumlah murid dan guru-nya masing-masing desa/kelurahan. Selain itu pada bab ini juga mengurai tentang data sektor kesehatan, meliputi jumlah tenaga, pengunjung dan sarana kesehatan. Dalam bab ini disajikan pula jumlah akseptor Keluarga Berencana (KB) baik yang masih aktif maupun yang baru masing-masing desa/kelurahan. Kondisi sosial yang lain yang disajikan dalam buku ini meliputi data banyaknya nikah, talak, cerai dan

rujuk serta jumlah rumah tangga miskin dan penduduk miskin hasil dari Pendataan Program Perlindungan Sosial (PPLS-2008). Beberapa hasil tabulasi SP2010 yang disajikan dalam bab ini meliputi : kemampuan bahasa Indonesia, status sekolah dan ijazah tertinggi, status perkawinan, beberapa variabel ketenagakerjaan dan tabulasi beberapa variabel perumahan.

Bab 5. Pertanian. Data yang disajikan dalam bab ini meliputi luas tanam, luas panen dan produksi beberapa komoditas pertanian meliputi padi, jagung, ubi kayu, sayur-sayuran, buah-buahan. Selain itu, beberapa daerah yang mempunyai potensi tanaman perkebunan dan kehutanan juga dicakup dalam bab ini, selain juga beberapa daerah yang mempunyai potensi kelautan juga menyajikan jumlah produksinya.

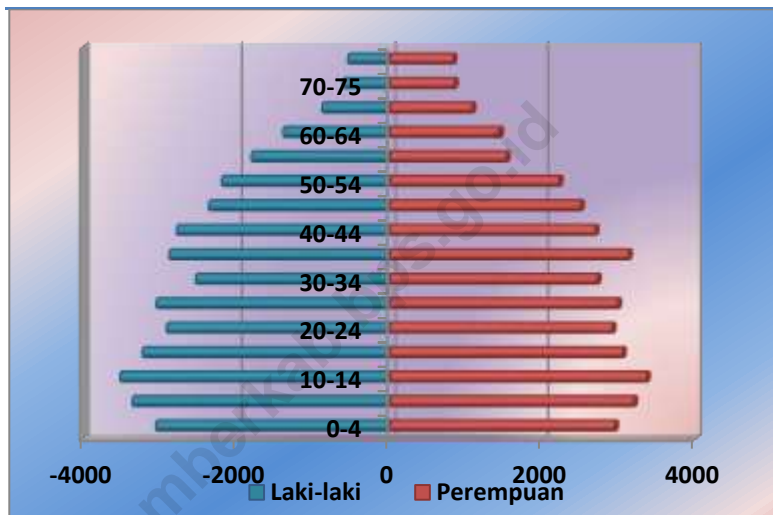
Bab 6 Industri. Menyajikan data industri unggulan yang ada pada masing-masing desa, namun penggalan sumber data yang kami peroleh masih memerlukan banyak kerja keras lagi.

Bab 7, Transportasi dan Komunikasi. Beberapa data yang disajikan dalam bab ini diantaranya adalah kondisi jalan pada masing-masing desa/kelurahan. Sedangkan tabulasi hasil SP2010 meliputi rumah tangga menurut penguasaan alat komunikasi baik telepon maupun akses internet.

Bab 8, Keuangan. Beberapa data keuangan desa sempat terhambat pemasukan-nya karena harus menunggu data ini di syahkan terlebih dahulu.

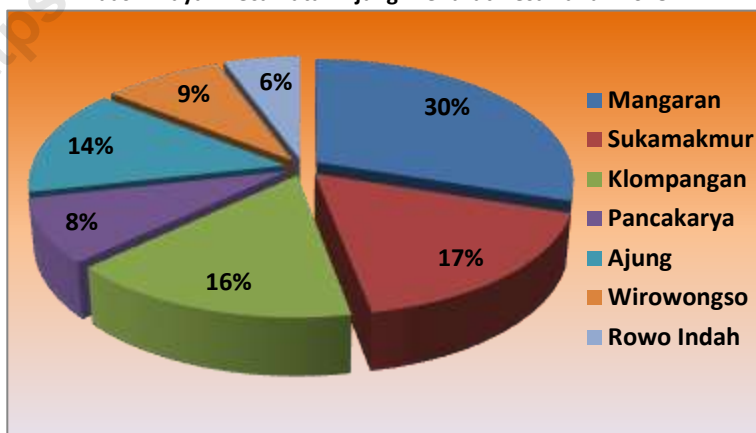
## GRAFIK

Grafik 1.  
Piramida Banyaknya Jumlah Penduduk Berdasarkan Sensus Penduduk 2010 Kecamatan Ajung Menurut Kelompok Umur



Sumber Data : BPS Kabupaten Jember

Grafik 2.  
Luas Wilayah Kecamatan Ajung Menurut Desa Tahun 2018



Sumber Data : BPS Kabupaten Jember



## DAFTAR ISI

|   |                                     |
|---|-------------------------------------|
| <b>SAMBUTAN .....</b>   | <b>iii</b>                          |
| <b>KATA PENGANTAR .....</b>   | <b>iv</b>                           |
| <b>PENJELASAN TEKNIS.....</b>   | <b>v</b>                            |
| <b>GRAFIK .....</b>   | <b>vii</b>                          |
| <b>DAFTAR ISI.....</b>  | <b>viii</b>                         |
| <b>GEOGRAFIS.....</b>   | <b>Error! Bookmark not defined.</b> |
| Tabel 1.1. Ketinggian, Luas Wilayah dan Jarak Kantor Desa ke Kantor Kecamatan .....                 | 18                                  |
| Tabel 1.2. Luas Wilayah Desa Menurut Klasifikasi Tanah (Ha) .....                                   | 19                                  |
| Tabel 1.3. Luas Sawah Menurut Desa dan Jenis Pengairan (Ha) .....                                   | 20                                  |
| <b>PEMERINTAHAN .....</b>   | <b>Error! Bookmark not defined.</b> |
| Tabel 2.1. Banyaknya Padukuhan/Dusun, Rukun Warga, dan Rukun Tetangga Menurut Desa Tahun 2017 ..... | 22                                  |
| <b>KEPENDUDUKAN.....</b>  | <b>Error! Bookmark not defined.</b> |
| Tabel 3.1. Proyeksi Penduduk Menurut Desa, Jenis Kelamin dan Rasio Jenis Kelamin Tahun 2017.....    | 8                                   |
| Tabel 3.2. Banyaknya Penduduk Menurut Desa dan Jenis Kelamin Hasil Sensus Penduduk Tahun 2010 ..... | 9                                   |

---

---

|   |                              |
|---|------------------------------|
| Tabel 3.3. Banyaknya Penduduk Menurut Desa, Kewarganegaraan dan Jenis Kelamin Tahun 2017 .....                            | 10                           |
| Tabel 3.4. Jumlah Penduduk (Jiwa) dan Kepadatan Penduduk (Jiwa/km <sup>2</sup> ) Menurut Desa Tahun 2017 .....            | 11                           |
| Tabel 3.5. Jumlah Penduduk, Jumlah Ruta, dan Rata-rata Penduduk per Ruta Menurut Desa Tahun 2017 .....                    | 12                           |
| Tabel 3.6. Jumlah Penduduk (Jiwa), Rumah Tangga, dan Rata-rata Penduduk per Rumah Tangga Menurut Desa Hasil SP2010 .....  | 13                           |
| Tabel 3.7. Banyaknya Penduduk Menurut Kelompok Umur Jenis Kelamin dan Rasio Jenis Kelamin Hasil Sensus Penduduk 2010..... | 14                           |
| <b>SOSIAL</b> .....   | Error! Bookmark not defined. |
| Tabel 4.1. Banyaknya Gedung Sekolah Menurut Desa Dan Pengelola Tahun 2017 .....   | 16                           |
| Tabel 4.2. Banyaknya Sekolah TK, Murid, dan Guru Menurut Desa Tahun 2017 .....  | 17                           |
| Tabel 4.3. Banyaknya Sekolah Dasar, Murid, dan Guru Menurut Desa Tahun 2017 .....   | 18                           |
| Tabel 4.4. Banyaknya Sekolah SLTP, Murid, dan Guru Menurut Desa Tahun 2017 .....  | 19                           |
| Tabel 4.5. Banyaknya Sekolah SMA/SMK, Murid, dan Guru Menurut Desa Tahun 2017.....  | 20                           |
| Tabel 4.6. Banyaknya SD Non Dispendik, Murid, dan Guru Menurut Desa Tahun 2017.....                                       | 21                           |

|  |    |
|--|----|
| Tabel 4.7. Banyaknya SLTP Non Dispendik, Murid, dan Guru Menurut Desa Tahun 2017 .....   | 22 |
| Tabel 4.8. Banyaknya SLTA Non Dispendik, Murid, dan Guru Menurut Desa Tahun 2017 .....   | 23 |
| Tabel 4.9. Banyaknya Pondok Pesantren dan Jumlah Santri Menurut Desa Tahun 2010.....   | 24 |
| Tabel 4.10. Banyaknya Penduduk Usia 5 Tahun Keatas Menurut Desa dan Kemampuan Berbahasa Indonesia Hasil Sensus Penduduk 2010.....  | 25 |
| Tabel 4.11. Banyaknya Penduduk Usia 5 Tahun Keatas menurut Desa dan Status Sekolah Hasil Sensus Penduduk 2010.....                 | 26 |
| Tabel 4.12. Banyaknya Penduduk Usia 5 Tahun Keatas Menurut Desa dan Ijasah Tertinggi yang Dimiliki Hasil Sensus Penduduk 2010..... | 27 |
| Tabel 4.13. Banyaknya Sarana Kesehatan Menurut Desa Tahun 2017 .....   | 29 |
| Tabel 4.14. Banyaknya Tenaga Kesehatan Menurut Desa Tahun 2017 .....   | 30 |
| Tabel 4.15. Banyaknya Pengunjung Sarana Kesehatan Menurut Desa Tahun 2017 .....  | 31 |
| Tabel 4.16. Banyaknya Bayi yang Diimunisasi Menurut Desa dan Jenis Imunisasi Tahun 2013 .....                                      | 32 |
| Tabel 4.17. Banyaknya Posyandu dan Kader Posyandu Menurut Desa Tahun 2017 .....  | 34 |

|  |    |
|--|----|
| Tabel 4.18. Pencapaian Peserta Keluarga Berencana Aktif Menurut Desa dan Alat Kontrasepsi yang Digunakan Tahun 2017 .....        | 35 |
| Tabel 4.19. Pencapaian Akseptor Keluarga Berencana Baru Menurut Desa dan Alat Kontrasepsi yang Digunakan Tahun 2003.....         | 36 |
| Tabel 4.20. Banyaknya PUS dan KB Aktif Menurut Desa Tahun 2017.....  | 37 |
| Tabel 4.21. Banyaknya Keluarga Pra Sejahtera dan Sejahtera Menurut Desa Tahun 2017.....  | 38 |
| Tabel 4.22. Banyaknya Nikah, Talak, Cerai, Dan Rujuk Menurut Desa Tahun 2017 .....   | 39 |
| Tabel 4.23a. Banyaknya Penduduk Usia 10 Tahun Keatas Menurut Kelompok Umur dan Status Perkawinan Hasil Sensus Penduduk 2010..... | 40 |
| Tabel 4.23b. Banyaknya Penduduk Usia 10 Tahun Keatas Menurut Kelompok Umur dan Status Perkawinan Hasil Sensus Penduduk 2010..... | 41 |
| Tabel 4.23c. Banyaknya Penduduk Usia 10 Tahun Keatas Menurut Kelompok Umur dan Status Perkawinan Hasil Sensus Penduduk 2010..... | 42 |
| Tabel 4.24. Banyaknya Tempat Ibadah Menurut Desa Dan Jenis Tahun 2017 .....  | 43 |
| Tabel 4.25. Jumlah Jamaah Haji Menurut Desa Tahun 2017 .....   | 44 |
| Tabel 4.26. Banyaknya Penduduk Menurut Desa dan Agama yang Dianut Hasil Sensus Penduduk 2010.....                                | 45 |

|  |    |
|--|----|
| Tabel 4.27. Jumlah KUD dan Koperasi Non KUD Menurut Desa Tahun 2017 .....  | 46 |
| Tabel 4.28. Jumlah Rumah Tangga dan Penduduk Miskin Menurut Desa Hasil PPLS'08.....  | 47 |
| Tabel 4.29. Banyaknya Penduduk Usia 10 Tahun Keatas Menurut Kelompok Umur dan Jenis Kegiatan Selama Seminggu yang Lalu, Hasil Sensus Penduduk 2010 .....                     | 48 |
| Tabel 4.30. Banyaknya Penduduk Usia 10 Tahun Keatas yang Bekerja Selama Seminggu yang Lalu Menurut Kelompok Umur dan Status Pekerjaan Utama, Hasil Sensus Penduduk 2010..... | 49 |
| Tabel 4.31. Banyaknya Penduduk Usia 10 Tahun Keatas yang Bekerja Selama Seminggu yang Lalu Menurut Kelompok Umur dan Lapangan Usaha Utama, Hasil Sensus Penduduk 2010.....   | 50 |
| Tabel 4.32. Banyaknya Rumah Tangga Menurut Desa dan Jenis Lantai Terluas, Hasil Sensus Penduduk 2010.....  | 51 |
| Tabel 4.33. Banyaknya Rumah Tangga Menurut Desa dan Luas Lantai Hasil Sensus Penduduk 2010 .....   | 52 |
| Tabel 4.34. Banyaknya Rumah Tangga Menurut Desa dan Sumber Penerangan Utama, Hasil Sensus Penduduk 2010  | 53 |
| Tabel 4.35. Banyaknya Rumah Tangga Menurut Desa dan Bahan Bakar Utama untuk Memasak, Hasil Sensus Penduduk 2010.....   | 54 |
| Tabel 4.36. Banyaknya Rumah Tangga Menurut Desa dan Sumber Air Minum Hasil Sensus Penduduk 2010 .....  | 55 |

---

---

|   |                                     |
|---|-------------------------------------|
| Tabel 4.37. Banyaknya Rumah Tangga Menurut Desa dan Fasilitas Tempat Buang Air Besar, Hasil Sensus Penduduk 2010..... | 57                                  |
| <b>PERTANIAN.....</b>   | <b>Error! Bookmark not defined.</b> |
| Tabel 5.1. Luas Tanam, Panen dan Produksi Tanaman Padi Menurut Desa Tahun 2017.....                                   | 59                                  |
| Tabel 5.2. Luas Tanam, Panen dan Produksi Tanaman Jagung Menurut Desa Tahun 2017.....                                 | 60                                  |
| Tabel 5.3. Luas Tanam, Panen dan Produksi Tanaman Kedelai Menurut Desa Tahun 2017.....                                | 61                                  |
| Tabel 5.4. Luas Tanam, Panen dan Produksi Tanaman Kacang Tanah Menurut Desa Tahun 2017.....                           | 62                                  |
| Tabel 5.5. Luas Tanam, Panen dan Produksi Tanaman Ubi Kayu Menurut Desa Tahun 2017.....                               | 63                                  |
| Tabel 5.6. Luas Tanam, Panen dan Produksi Tanaman Ubi Jalar Menurut Desa Tahun 2017.....                              | 64                                  |
| Tabel 5.7. Produksi Sayur-sayuran Menurut Desa dan Jenis Sayuran Tahun 2017.....                                      | 65                                  |
| Tabel 5.8. Produksi Buah-Buahan Menurut Desa dan Jenis Buah-Buahan Tahun 2017.....                                    | 66                                  |
| Tabel 5.9. Jumlah Ternak Menurut Desa dan Jenis Tahun 2010  | 67                                  |
| <b>INDUSTRI.....</b>  | <b>Error! Bookmark not defined.</b> |
| Tabel 6.1. Komoditas Industri Unggulan Menurut Desa Tahun 2017.....   | 69                                  |

**TRANSPORTASI DAN KOMUNIKASI .....Error! Bookmark not defined.**

|   |    |
|---|----|
| Tabel 7.1. Banyaknya Kendaraan Bermotor Menurut Desa dan Jenis Kendaraan Tahun 2016.....                                | 71 |
| Tabel 7.2. Banyaknya Kendaraan Tidak Bermotor Menurut Desa dan Jenis Kendaraan Tahun 2017.....                          | 72 |
| Tabel 7.3. Banyaknya Sarana Telekomunikasi Menurut Desa Dan Jenis Sambungan Tahun 2016.....                             | 73 |
| Tabel 7.4. Banyaknya Rumah Tangga yang Menguasai Telepon Menurut Desa dan Jenis Telepon Hasil Sensus Penduduk 2010..... | 74 |
| Tabel 7.5. Banyaknya Rumah Tangga yang Mengakses Internet Menurut Desa, Hasil Sensus Penduduk 2010.....                 | 75 |

**KEUANGAN.....Error! Bookmark not defined.**

|  |    |
|--|----|
| Tabel 8.1. Target dan Realisasi Penerimaan Pajak Bumi dan Bangunan Menurut Desa Tahun 2017 (Rp.) ..... | 77 |
| Tabel 8.2. Realisasi Penerimaan Pajak Bumi dan Bangunan Menurut Desa dan Sektor Tahun 2017 (Rp.) ..... | 78 |

# BAB. 1

# GEOGRAFIS

<https://jemberkab.bps.go.id>

A stylized world map in orange and white, centered on the Atlantic Ocean. The map is overlaid with a watermark URL: <https://jemberkab.bps.go.id>. The map is set against a light gray background with a subtle grid pattern. The top and bottom of the page are framed by solid orange bars.



**Tabel 1.1.**  
**Ketinggian, Luas Wilayah dan Jarak Kantor Desa ke Kantor Kecamatan**

| Desa          | Ketinggian (m) | Luas (km <sup>2</sup> ) | Jarak Kantor Desa ke Kantor Kecamatan (km) |
|---------------|----------------|-------------------------|--|
| (1)           | (2)            | (3)                     | (4)  |
| 1 Mangaran    | 32             | 17,07                   | 2  |
| 2 Sukamakmur  | 20             | 9,66                    | 1  |
| 3 Klompangan  | 20             | 9,08                    | 2  |
| 4 Pancakarya  | 50             | 4,82                    | 2  |
| 5 Ajung       | 50             | 8,01                    | 3  |
| 6 Wirowongso  | 35             | 4,99                    | 10   |
| 7 Rowo Indah  | 35             | 3,18                    | 12   |
| <b>Jumlah</b> | -              | <b>56,81</b>            | -  |

Sumber : Kantor Kecamatan Ajung

**Tabel 1.2.**

**Luas Wilayah Desa Menurut Klasifikasi Tanah (Ha)**

| Desa          | Luas (Ha)       |               |                     |                              |               | Jumlah          |
|---------------|-----------------|---------------|---------------------|------------------------------|---------------|-----------------|
|               | Sawah           | Tegalan       | Per<br>kebun-<br>an | Bangun-<br>an & hala-<br>man | Lainnya       |                 |
| (1)           | (2)             | (3)           | (5)                 | (6)                          | (7)           | (8)             |
| 1 Mangaran    | 416,66          | 124,76        | 1 017               | 134,78                       | 14,00         | 1 707,19        |
| 2 Sukamakmur  | 555,97          | 11,00         | -                   | 226,26                       | 172,78        | 966,00          |
| 3 Klompangan  | 602,98          | 5,00          | -                   | 146,34                       | 153,68        | 908,00          |
| 4 Pancakarya  | 370,00          | 42,87         | -                   | 41,00                        | 28,10         | 481,97          |
| 5 Ajung       | 666,68          | 39,42         | -                   | 79,61                        | 15,60         | 801,31          |
| 6 Wirowongso  | 356,00          | 95,00         | -                   | 19,00                        | 29,00         | 499,00          |
| 7 Rowo Indah  | 239,00          | 33,00         | -                   | 46,00                        | -             | 318,00          |
| <b>Jumlah</b> | <b>3 207,29</b> | <b>351,04</b> | <b>1 017</b>        | <b>692,98</b>                | <b>413,16</b> | <b>5 681,47</b> |

Sumber : Kantor Kecamatan Ajung

**Tabel 1.3.**  
**Luas Sawah Menurut Desa dan Jenis Pengairan (Ha)**

| Desa              | Luas sawah (ha) |                    |               |                 |
|-------------------|-----------------|--------------------|---------------|-----------------|
|                   | Teknis          | Setengah<br>Teknis | Non<br>Teknis | Jumlah          |
| (1)               | (2)             | (3)                | (4)           | (5)             |
| 1 Mangaran        | 416,66          | -                  | -             | 416,66          |
| 2 Sukamakmur      | 555,97          | -                  | -             | 555,97          |
| 3 Klompangan      | 602,98          | -                  | -             | 602,98          |
| 4 Pancakarya      | 370,00          | -                  | -             | 370,00          |
| 5 Ajung           | 666,68          | -                  | -             | 666,68          |
| 6 Wirowongso      | 356,00          | -                  | -             | 356,00          |
| 7 Rowo Indah      | 239,00          | -                  | -             | 239,00          |
| <b>Tahun 2017</b> | <b>3 207,29</b> | -                  | -             | <b>3 207,29</b> |
| <b>Tahun 2016</b> | <b>3 207,29</b> | -                  | -             | <b>3 207,29</b> |

Sumber : Kantor Kecamatan Ajung

# BAB. 2

# PEMERINTAHAN



**Tabel 2.1.**  
**Banyaknya Padukuhan/Dusun, Rukun Warga, dan Rukun**  
**Tetangga Menurut Desa Tahun 2017**

| Desa              | Padukuhan/<br>Dusun | Rukun Warga | Rukun<br>Tetangga |
|-------------------|---------------------|-------------|-------------------|
| (1)               | (2)                 | (3)         | (4)               |
| 1 Mangaran        | 5                   | 20          | 91                |
| 2 Sukamakmur      | 5                   | 15          | 67                |
| 3 Klompangan      | 5                   | 17          | 68                |
| 4 Pancakarya      | 5                   | 18          | 78                |
| 5 Ajung           | 9                   | 26          | 112               |
| 6 Wirowongso      | 4                   | 13          | 55                |
| 7 Rowo Indah      | 2                   | 7           | 35                |
| <b>Tahun 2017</b> | <b>35</b>           | <b>116</b>  | <b>506</b>        |
| <b>Tahun 2016</b> | <b>35</b>           | <b>116</b>  | <b>506</b>        |

Sumber : Kantor Kecamatan Ajung



# BAB. 3 PENDUDUK

**Tabel 3.1.**  
**Proyeksi Penduduk Menurut Desa, Jenis Kelamin dan Rasio Jenis Kelamin Tahun 2017**

| Desa              | Jenis Kelamin |               |               | Rasio Jenis Kelamin |
|-------------------|---------------|---------------|---------------|---------------------|
|                   | Laki-laki     | Perempuan     | Jumlah        |                     |
| (1)               | (2)           | (3)           | (4)           | (5)                 |
| 1 Mangaran        | 6 093         | 6 319         | 12 412        | 96,42               |
| 2 Sukamakmur      | 5 261         | 5 499         | 10 760        | 95,67               |
| 3 Klompangan      | 5 316         | 5 112         | 10 428        | 103,99              |
| 4 Pancakarya      | 6 053         | 6 040         | 12 093        | 100,22              |
| 5 Ajung           | 8 400         | 8 517         | 16 917        | 98,63               |
| 6 Wirowongso      | 4 876         | 4 930         | 9 806         | 98,90               |
| 7 Rowo Indah      | 2 531         | 2 577         | 5 108         | 98,21               |
| <b>Tahun 2017</b> | <b>38 530</b> | <b>38 994</b> | <b>77 524</b> | <b>98,81</b>        |
| <b>Tahun 2016</b> | <b>38 349</b> | <b>38 819</b> | <b>77 168</b> | <b>98,79</b>        |

Sumber : BPS Kabupaten Jember.

**Tabel 3.2.**  
**Banyaknya Penduduk Menurut Desa dan Jenis Kelamin Hasil**  
**Sensus Penduduk Tahun 2010**

| Desa              | Jenis Kelamin |               |               |
|-------------------|---------------|---------------|---------------|
|                   | Laki-laki     | Perempuan     | Jumlah        |
| (1)               | (2)           | (3)           | (4)           |
| 1 Mangaran        | 5 850         | 6 064         | 11 914        |
| 2 Sukamakmur      | 5 051         | 5 277         | 10 328        |
| 3 Klompangan      | 5 104         | 4 906         | 10 010        |
| 4 Pancakarya      | 5 812         | 5 797         | 11 609        |
| 5 Ajung           | 8 065         | 8 174         | 16 239        |
| 6 Wirowongso      | 4 682         | 4 731         | 9 413         |
| 7 Rowo Indah      | 2 430         | 2 473         | 4 903         |
| <b>Tahun 2010</b> | <b>36 994</b> | <b>37 422</b> | <b>74 416</b> |

Sumber : BPS Kabupaten Jember



**Tabel 3.3.**  
**Banyaknya Penduduk Menurut Desa, Kewarganegaraan dan Jenis Kelamin Tahun 2017**

| Desa              | WNI           |               |               | WNA |     |       |
|-------------------|---------------|---------------|---------------|-----|-----|-------|
|                   | L             | P             | Juml.         | L   | P   | Juml. |
| (1)               | (2)           | (3)           | (4)           | (5) | (6) | (7)   |
| 1 Mangaran        | 6 093         | 6 319         | 12 412        | -   | -   | -     |
| 2 Sukamakmur      | 5 261         | 5 499         | 10 760        | -   | -   | -     |
| 3 Klompangan      | 5 316         | 5 112         | 10 428        | -   | -   | -     |
| 4 Pancakarya      | 6 053         | 6 040         | 12 093        | -   | -   | -     |
| 5 Ajung           | 8 400         | 8 517         | 16 917        | -   | -   | -     |
| 6 Wirowongso      | 4 876         | 4 930         | 9 806         | -   | -   | -     |
| 7 Rowo Indah      | 2 531         | 2 577         | 5 108         | -   | -   | -     |
| <b>Tahun 2017</b> | <b>38 530</b> | <b>38 994</b> | <b>77 524</b> | -   | -   | -     |
| <b>Tahun 2016</b> | <b>38 349</b> | <b>38 819</b> | <b>77 168</b> | -   | -   | -     |

Sumber : BPS Kabupaten Jember

**Tabel 3.4.**  
**Jumlah Penduduk (Jiwa) dan Kepadatan Penduduk (Jiwa/km<sup>2</sup>)**  
**Menurut Desa Tahun 2017**

| Desa              | Luas (Km <sup>2</sup> ) | Jumlah Penduduk (Jiwa) | Kepadatan Penduduk (Jiwa/ Km <sup>2</sup> ) |
|-------------------|-------------------------|------------------------|---|
| (1)               | (2)                     | (3)                    | (4)   |
| 1 Mangaran        | 17,07                   | 12 412                 | 727,12                                      |
| 2 Sukamakmur      | 9,66                    | 10 760                 | 1113,87                                     |
| 3 Klompangan      | 9,08                    | 10 428                 | 1148,46                                     |
| 4 Pancakarya      | 4,82                    | 12 093                 | 2508,92                                     |
| 5 Ajung           | 8,01                    | 16 917                 | 2111,98                                     |
| 6 Wirowongso      | 4,99                    | 9 806                  | 1 965,13                                    |
| 7 Rowo Indah      | 3,18                    | 5 108                  | 1 606,29                                    |
| <b>Tahun 2017</b> | <b>56,81</b>            | <b>77 524</b>          | <b>1 364,62</b>                             |
| <b>Tahun 2016</b> | <b>56,81</b>            | <b>77 168</b>          | <b>1 358,35</b>                             |

Sumber : BPS Kabupaten Jember.

**Tabel 3.5.**  
**Jumlah Penduduk, Jumlah Ruta, dan Rata-rata Penduduk per Ruta Menurut Desa Tahun 2017**

| Desa              | Jumlah Penduduk | Jumlah Ruta   | Rata-rata Penduduk per Ruta |
|-------------------|-----------------|---------------|-----------------------------|
| (1)               | (2)             | (3)           | (4)                         |
| 1 Mangaran        | 12 412          | 3 536         | 3,51                        |
| 2 Sukamakmur      | 10 760          | 3 031         | 3,55                        |
| 3 Klompangan      | 10 428          | 2 841         | 3,67                        |
| 4 Pancakarya      | 12 093          | 3 242         | 3,73                        |
| 5 Ajung           | 16 917          | 4 383         | 3,86                        |
| 6 Wirowongso      | 9 806           | 2 762         | 3,55                        |
| 7 Rowo Indah      | 5 108           | 1 627         | 3,14                        |
| <b>Tahun 2017</b> | <b>77 524</b>   | <b>21 422</b> | <b>3,62</b>                 |
| <b>Tahun 2016</b> | <b>77 168</b>   | <b>21 317</b> | <b>3,62</b>                 |

Sumber : BPS Kabupaten Jember.

**Tabel 3.6.**  
**Jumlah Penduduk (Jiwa), Rumah Tangga, dan Rata-rata Penduduk per Rumah Tangga Menurut Desa Hasil SP2010**

| Desa          | Jumlah Penduduk | Jumlah Ruta   | Rata-rata Penduduk per Ruta |
|---------------|-----------------|---------------|-----------------------------|
| (1)           | (2)             | (3)           | (4)                         |
| 1 Mangaran    | 11 914          | 3 490         | 3,41                        |
| 2 Sukamakmur  | 10 328          | 2 932         | 3,52                        |
| 3 Klompangan  | 10 010          | 2 575         | 3,89                        |
| 4 Pancakarya  | 11 609          | 3 089         | 3,76                        |
| 5 Ajung       | 16 239          | 4 534         | 3,58                        |
| 6 Wirowongso  | 9 413           | 2 614         | 3,60                        |
| 7 Rowo Indah  | 4 903           | 1 473         | 3,33                        |
| <b>Jumlah</b> | <b>74 416</b>   | <b>20 707</b> | <b>3,59</b>                 |

Sumber : BPS Kabupaten Jember

**Tabel 3.7.**  
**Banyaknya Penduduk Menurut Kelompok Umur Jenis Kelamin**  
**dan Rasio Jenis Kelamin Hasil SP 2010**

| Kelompok Umur | Jenis Kelamin |               |               | Rasio Jenis Kelamin Laki-laki |
|---------------|---------------|---------------|---------------|-------------------------------|
|               | Laki-laki     | Perempuan     | Jumlah        |                               |
| (1)           | (2)           | (3)           | (1)           | (2)                           |
| 1 0-4         | 3 043         | 2 947         | 5 990         | 103,26                        |
| 2 5-9         | 3 350         | 3 196         | 6 546         | 104,82                        |
| 3 10-14       | 3 510         | 3 360         | 6 870         | 104,46                        |
| 4 15-19       | 3 219         | 3 048         | 6 267         | 105,61                        |
| 5 20-24       | 2 904         | 2 914         | 5 818         | 99,66                         |
| 6 25-29       | 3 040         | 2 988         | 6 028         | 101,74                        |
| 7 30-34       | 2 526         | 2 719         | 5 245         | 92,90                         |
| 8 35-39       | 2 869         | 3 126         | 5 995         | 91,78                         |
| 9 40-44       | 2 772         | 2 691         | 5 463         | 103,01                        |
| 10 45-49      | 2 356         | 2 497         | 4 853         | 94,35                         |
| 11 50-54      | 2 188         | 2 220         | 4 408         | 98,56                         |
| 12 55-59      | 1 802         | 1 527         | 3 329         | 118,01                        |
| 13 60-64      | 1 388         | 1 440         | 2 828         | 96,39                         |
| 14 65-69      | 880           | 1 077         | 1 957         | 81,71                         |
| 15 70-74      | 603           | 844           | 1 447         | 71,45                         |
| 16 75+        | 544           | 828           | 1 372         | 65,70                         |
| <b>Jumlah</b> | <b>36 994</b> | <b>37 422</b> | <b>74 416</b> | <b>98,86</b>                  |

Sumber : BPS Kabupaten Jember



# BAB. 3 PENDUDUK

**Tabel 4.1.**  
**Banyaknya Gedung Sekolah Menurut Desa Dan Pengelola Tahun**  
**2017**

| Desa              | Dispendik | Non Dispendik | Jumlah    |
|-------------------|-----------|---------------|-----------|
| (1)               | (2)       | (3)           | (4)       |
| 1 Mangaran        | 6         | -             | 6         |
| 2 Sukamakmur      | 4         | 3             | 4         |
| 3 Klompangan      | 5         | 7             | 5         |
| 4 Pancakarya      | 7         | 1             | 7         |
| 5 Ajung           | 6         | 9             | 6         |
| 6 Wirowongso      | 4         | 4             | 4         |
| 7 Rowo Indah      | 1         | 2             | 1         |
| <b>Tahun 2017</b> | <b>33</b> | <b>26</b>     | <b>59</b> |
| <b>Tahun 2016</b> | <b>33</b> | <b>26</b>     | <b>59</b> |

Sumber : Kantor Dinas Pendidikan (Dispendik) Kecamatan Ajung

**Tabel 4.2.**  
**Banyaknya Sekolah TK, Murid, dan Guru Menurut Desa Tahun 2017**

| Desa              | Sekolah   | Murid        | Guru       |
|-------------------|-----------|--------------|------------|
| (1)               | (2)       | (3)          | (4)        |
| 1 Mangaran        | 4         | 145          | 7          |
| 2 Sukamakmur      | 3         | 147          | 8          |
| 3 Klompangan      | 4         | 222          | 12         |
| 4 Pancakarya      | 7         | 376          | 23         |
| 5 Ajung           | 6         | 425          | 22         |
| 6 Wirowongso      | 1         | 109          | 5          |
| 7 Rowo Indah      | -         | -            | -          |
| <b>Tahun 2017</b> | <b>25</b> | <b>1 424</b> | <b>77</b>  |
| <b>Tahun 2016</b> | <b>25</b> | <b>1 463</b> | <b>105</b> |

Sumber : Kantor Dispendik Kecamatan Ajung



**Tabel 4.3.**  
**Banyaknya Sekolah Dasar, Murid, dan Guru Menurut Desa**  
**Tahun 2017**

| Desa              | Sekolah   | Murid        | Guru       |
|-------------------|-----------|--------------|------------|
| (1)               | (2)       | (3)          | (4)        |
| 1 Mangaran        | 5         | 1 049        | 49         |
| 2 Sukamakmur      | 2         | 520          | 22         |
| 3 Klompangan      | 3         | 663          | 35         |
| 4 Pancakarya      | 3         | 712          | 28         |
| 5 Ajung           | 3         | 1 091        | 48         |
| 6 Wirowongso      | 2         | 414          | 20         |
| 7 Rowo Indah      | 1         | 123          | 8          |
| <b>Tahun 2017</b> | <b>19</b> | <b>4 572</b> | <b>210</b> |
| <b>Tahun 2016</b> | <b>19</b> | <b>4 523</b> | <b>284</b> |

*Sumber : Kantor Dispendik Kecamatan Ajung*

**Tabel 4.4.**  
**Banyaknya Sekolah SLTP, Murid, dan Guru Menurut Desa**  
**Tahun 2017**

| Desa              | Sekolah   | Murid        | Guru       |
|-------------------|-----------|--------------|------------|
| (1)               | (2)       | (3)          | (4)        |
| 1 Mangaran        | 1         | 261          | 17         |
| 2 Sukamakmur      | 1         | 72           | 8          |
| 3 Klompangan      | 2         | 133          | 16         |
| 4 Pancakarya      | 2         | 748          | 44         |
| 5 Ajung           | 2         | 100          | 17         |
| 6 Wirowongso      | 2         | 137          | 21         |
| 7 Rowo Indah      | 1         | 74           | 8          |
| <b>Tahun 2017</b> | <b>11</b> | <b>1 525</b> | <b>131</b> |
| <b>Tahun 2016</b> | <b>11</b> | <b>1 257</b> | <b>138</b> |

Sumber : Kantor Dispendik Kecamatan Ajung

**Tabel 4.5.  
Banyaknya Sekolah SMA/SMK, Murid, dan Guru Menurut Desa  
Tahun 2017**

| Desa              | Sekolah  | Murid      | Guru       |
|-------------------|----------|------------|------------|
| (1)               | (2)      | (3)        | (4)        |
| 1 Mangaran        | -        | -          | -          |
| 2 Sukamakmur      | 2        | 141        | 18         |
| 3 Klompangan      | 1        | 99         | 11         |
| 4 Pancakarya      | -        | -          | -          |
| 5 Ajung           | 1        | 95         | 11         |
| 6 Wirowongso      | 3        | 504        | 43         |
| 7 Rowo Indah      | 1        | 149        | 14         |
| <b>Tahun 2017</b> | <b>8</b> | <b>988</b> | <b>97</b>  |
| <b>Tahun 2016</b> | <b>8</b> | <b>915</b> | <b>103</b> |

Sumber : Kantor Dispendik Kecamatan Ajung

**Tabel 4.6.**  
**Banyaknya SD Non Dispendik, Murid, dan Guru Menurut Desa**  
**Tahun 2017**

| Desa              | Sekolah   | Murid        | Guru       |
|-------------------|-----------|--------------|------------|
| (1)               | (2)       | (3)          | (4)        |
| 1 Mangaran        | -         | -            | -          |
| 2 Sukamakmur      | 3         | 417          | 29         |
| 3 Klompangan      | 3         | 533          | 29         |
| 4 Pancakarya      | 1         | 273          | 15         |
| 5 Ajung           | 3         | 447          | 30         |
| 6 Wirowongso      | 2         | 359          | 24         |
| 7 Rowo Indah      | 1         | 194          | 13         |
| <b>Tahun 2017</b> | <b>13</b> | <b>2 223</b> | <b>140</b> |
| <b>Tahun 2016</b> | <b>14</b> | <b>2 144</b> | <b>146</b> |

Sumber : Kantor Dispendik Kecamatan Ajung

**Tabel 4.7.**  
**Banyaknya SLTP Non Dispindik, Murid, dan Guru Menurut Desa**  
**Tahun 2017**

| Desa              | Sekolah   | Murid        | Guru       |
|-------------------|-----------|--------------|------------|
| (1)               | (2)       | (3)          | (4)        |
| 1 Mangaran        | -         | -            | -          |
| 2 Sukamakmur      | 1         | 99           | 12         |
| 3 Klompangan      | 3         | 617          | 53         |
| 4 Pancakarya      | -         | -            | -          |
| 5 Ajung           | 4         | 395          | 43         |
| 6 Wirowongso      | 1         | 126          | 16         |
| 7 Rowo Indah      | 1         | 132          | 10         |
| <b>Tahun 2017</b> | <b>10</b> | <b>1 316</b> | <b>134</b> |
| <b>Tahun 2016</b> | <b>11</b> | <b>1 330</b> | <b>139</b> |

Sumber : Kantor Dispendik Kecamatan Ajung

**Tabel 4.8.**  
**Banyaknya SLTA Non Dispindik, Murid, dan Guru Menurut Desa**  
**Tahun 2017**

| Desa              | Sekolah  | Murid      | Guru      |
|-------------------|----------|------------|-----------|
| (1)               | (2)      | (3)        | (4)       |
| 1 Mangaran        | -        | -          | -         |
| 2 Sukamakmur      | -        | -          | -         |
| 3 Klompangan      | 1        | 227        | 19        |
| 4 Pancakarya      | -        | -          | -         |
| 5 Ajung           | 1        | 64         | 11        |
| 6 Wirowongso      | -        | -          | -         |
| 7 Rowo Indah      | -        | -          | -         |
| <b>Tahun 2017</b> | <b>2</b> | <b>291</b> | <b>30</b> |
| <b>Tahun 2016</b> | <b>2</b> | <b>221</b> | <b>27</b> |

*Sumber : Kantor Dispendik Kecamatan Ajung*

**Tabel 4.9.**  
**Banyaknya Pondok Pesantren dan Jumlah Santri Menurut Desa**  
**Tahun 2010**

| Desa              | Ponpes    | Jml Santri   |
|-------------------|-----------|--------------|
| (1)               | (2)       | (3)          |
| 1 Mangaran        | 6         | 241          |
| 2 Sukamakmur      | 4         | 438          |
| 3 Klompangan      | 4         | 1 742        |
| 4 Pancakarya      | 1         | 54           |
| 5 Ajung           | 5         | 275          |
| 6 Wirowongso      | 5         | 560          |
| 7 Rowo Indah      | 1         | 165          |
| <b>Tahun 2010</b> | <b>29</b> | <b>3 575</b> |

Sumber : Kantor Dispendik Kecamatan Ajung

**Tabel 4.10.**  
**Banyaknya Penduduk Usia 5 Tahun Keatas Menurut Desa dan Kemampuan Berbahasa Indonesia Hasil Sensus Penduduk 2010**

| Desa              | Kemampuan Bahasa Indonesia |               |                |               |
|-------------------|----------------------------|---------------|----------------|---------------|
|                   | Ya                         | Tidak         | Tidak Terjawab | Jumlah        |
| (1)               | (2)                        | (3)           | (4)            | (5)           |
| 1 Mangaran        | 9 168                      | 1 833         | -              | 11 001        |
| 2 Sukamakmur      | 7 850                      | 1 693         | -              | 9 543         |
| 3 Klompangan      | 7 731                      | 1 063         | 453            | 9 247         |
| 4 Pancakarya      | 9 387                      | 1 249         | -              | 10 636        |
| 5 Ajung           | 13 080                     | 1 816         | -              | 14 896        |
| 6 Wirowongso      | 7 108                      | 1 505         | -              | 8 613         |
| 7 Rowo Indah      | 3 561                      | 929           | -              | 4 490         |
| <b>Tahun 2010</b> | <b>57 885</b>              | <b>10 088</b> | <b>453</b>     | <b>68 426</b> |

Sumber : BPS Kabupaten Jember



**Tabel 4.11.**  
**Banyaknya Penduduk Usia 5 Tahun Keatas menurut Desa dan**  
**Status Sekolah Hasil Sensus Penduduk 2010**

| Desa              | Status Sekolah             |                  |                       |                | Jumlah        |
|-------------------|----------------------------|------------------|-----------------------|----------------|---------------|
|                   | Tidak/Belum Pernah Sekolah | Masih Bersekolah | Tidak Bersekolah Lagi | Tidak Terjawab |               |
| (1)               | (2)                        | (3)              | (4)                   | (5)            | (6)           |
| 1 Mangaran        | 2 004                      | 1 975            | 7 022                 | -              | 11 001        |
| 2 Sukamakmur      | 1 970                      | 1 901            | 5 672                 | -              | 9 543         |
| 3 Klompangan      | 1 315                      | 1 965            | 5 514                 | 453            | 9 247         |
| 4 Pancakarya      | 1 883                      | 2 063            | 6 690                 | -              | 10 636        |
| 5 Ajung           | 2 602                      | 3 216            | 9 078                 | -              | 14 896        |
| 6 Wirowongso      | 1 795                      | 1 786            | 5 032                 | -              | 8 613         |
| 7 Rowo Indah      | 890                        | 818              | 2 782                 | -              | 4 490         |
| <b>Tahun 2010</b> | <b>12 459</b>              | <b>13 724</b>    | <b>41 790</b>         | <b>453</b>     | <b>68 426</b> |

Sumber : BPS Kabupaten Jember

**Tabel 4.12.**  
**Banyaknya Penduduk Usia 5 Tahun Keatas Menurut Desa dan**  
**Ijasah Tertinggi yang Dimiliki Hasil SP 2010**

| Desa              | Ijasah Tertinggi yang Dimiliki   |                                 |               |              |              |
|-------------------|----------------------------------|---------------------------------|---------------|--------------|--------------|
|                   | Tidak/Belum<br>Pernah<br>Sekolah | Tidak Tamat<br>Sekolah<br>Dasar | SD/MI         | SMP/MTs      | SMU/MA       |
| (1)               | (2)                              | (3)                             | (4)           | (5)          | (6)          |
| 1 Mangaran        | 2 004                            | 2 091                           | 5 130         | 1 145        | 483          |
| 2 Sukamakmur      | 1 970                            | 1 819                           | 3 774         | 1 132        | 627          |
| 3 Klompangan      | 1 315                            | 1 834                           | 3 420         | 1 566        | 865          |
| 4 Pancakarya      | 1 883                            | 1 878                           | 3 973         | 1 539        | 928          |
| 5 Ajung           | 2 602                            | 2 915                           | 5 423         | 1 964        | 1 475        |
| 6 Wirowongso      | 1 795                            | 2 048                           | 3 031         | 1 035        | 548          |
| 7 Rowo Indah      | 890                              | 1 086                           | 1 540         | 589          | 276          |
| <b>Tahun 2010</b> | <b>12 459</b>                    | <b>13 671</b>                   | <b>26 291</b> | <b>8 970</b> | <b>5 202</b> |

*Sumber : BPS Kabupaten Jember*

**Lanjutan Tabel 4.12**

| Desa              | Ijasah Tertinggi yang Dimiliki |            |            |            |           |               |
|-------------------|--------------------------------|------------|------------|------------|-----------|---------------|
|                   | SMK                            | D-1/2      | D-3        | D-4/S-1    | S-2/3     | Jumlah        |
| (1)               | (7)                            | (8)        | (9)        | (10)       | (11)      | (12)          |
| 1 Mangaran        | 65                             | 20         | 12         | 48         | 3         | 11 001        |
| 2 Sukamakmur      | 88                             | 14         | 17         | 93         | 9         | 9 543         |
| 3 Klompangan      | 67                             | 23         | 29         | 124        | 4         | 9 247         |
| 4 Pancakarya      | 167                            | 35         | 38         | 189        | 6         | 10 636        |
| 5 Ajung           | 153                            | 32         | 49         | 263        | 20        | 14 896        |
| 6 Wirowongso      | 54                             | 10         | 22         | 65         | 5         | 8 613         |
| 7 Rowo Indah      | 45                             | 13         | 10         | 41         | -         | 4 490         |
| <b>Tahun 2010</b> | <b>639</b>                     | <b>147</b> | <b>177</b> | <b>823</b> | <b>47</b> | <b>68 426</b> |

Sumber : BPS Kabupaten Jember

**Tabel 4.13. Banyaknya Sarana Kesehatan Menurut Desa Tahun 2017**

| Desa              | Puskesmas | Dokter<br>Praktek | Puskesmas<br>Pembantu | Polindes |
|-------------------|-----------|-------------------|-----------------------|----------|
| (1)               | (2)       | (3)               | (4)                   | (5)      |
| 1 Mangaran        | -         | -                 | 1                     | 1        |
| 2 Sukamakmur      | -         | -                 | -                     | 1        |
| 3 Klompangan      | 1         | 1                 | -                     | -        |
| 4 Pancakarya      | -         | 1                 | -                     | 1        |
| 5 Ajung           | -         | -                 | 1                     | 1        |
| 6 Wirowongso      | -         | -                 | 1                     | -        |
| 7 Rowo Indah      | -         | 1                 | 1                     | -        |
| <b>Tahun 2017</b> | <b>1</b>  | <b>3</b>          | <b>4</b>              | <b>4</b> |
| <b>Tahun 2016</b> | <b>1</b>  | <b>5</b>          | <b>4</b>              | <b>4</b> |

Sumber : Puskesmas Kecamatan Ajung

**Tabel 4.14.**  
**Banyaknya Tenaga Kesehatan Menurut Desa Tahun 2017**

| Desa              | Dokter/<br>Drg | Bidan     | Mantri<br>Kesehatan | Dukun<br>Bayi | Lainnya   |
|-------------------|----------------|-----------|---------------------|---------------|-----------|
| (1)               | (2)            | (3)       | (4)                 | (5)           | (6)       |
| 1 Mangaran        | -              | 2         | 5                   | 5             | -         |
| 2 Sukamakmur      | 1              | 2         | 5                   | 2             | -         |
| 3 Klompangan      | 1              | 3         | 2                   | 2             | -         |
| 4 Pancakarya      | 1              | 4         | 1                   | 2             | -         |
| 5 Ajung           | 1              | 3         | 5                   | 3             | -         |
| 6 Wirowongso      | -              | 2         | 2                   | 2             | -         |
| 7 Rowo Indah      | 1              | -         | 1                   | 1             | -         |
| <b>Tahun 2017</b> | <b>5</b>       | <b>16</b> | <b>21</b>           | <b>17</b>     | <b>-</b>  |
| <b>Tahun 2016</b> | <b>11</b>      | <b>18</b> | <b>21</b>           | <b>18</b>     | <b>25</b> |

Sumber : Puskesmas Kecamatan Ajung

**Tabel 4.15.**  
**Banyaknya Pengunjung Sarana Kesehatan Menurut Desa Tahun 2017**

| Desa              | Puskesmas     | Posyandu     | Pustu        | Polindes     |
|-------------------|---------------|--------------|--------------|--------------|
| (1)               | (2)           | (3)          | (4)          | (5)          |
| 1 Mangaran        | -             | 910          | 852          | 624          |
| 2 Sukamakmur      | -             | 794          | -            | 725          |
| 3 Klompangan      | 16 591        | 711          | -            | 767          |
| 4 Pancakarya      | -             | 780          | -            | 950          |
| 5 Ajung           | -             | 1 245        | 1 269        | 1 019        |
| 6 Wirowongso      | -             | 740          | 1 061        | -            |
| 7 Rowo Indah      | -             | 392          | 1 122        | -            |
| <b>Tahun 2017</b> | <b>16 591</b> | <b>5 572</b> | <b>4 304</b> | <b>4 085</b> |

Sumber : Puskesmas Kecamatan Ajung

**Tabel 4.16.**  
**Banyaknya Bayi yang Diimunisasi Menurut Desa dan Jenis Imunisasi Tahun 2013**

| Desa              | Banyaknya Bayi | Bayi yang Diimunisasi |              |              |              |
|-------------------|----------------|-----------------------|--------------|--------------|--------------|
|                   |                | DPT1                  | DPT2         | DPT3         | BCG          |
| (1)               | (2)            | (3)                   | (4)          | (5)          | (6)          |
| 1 Mangaran        | 219            | 190                   | 177          | 177          | 209          |
| 2 Sukamakmur      | 157            | 143                   | 154          | 145          | 150          |
| 3 Klompangan      | 173            | 151                   | 149          | 145          | 170          |
| 4 Pancakarya      | 181            | 173                   | 163          | 170          | 179          |
| 5 Ajung           | 283            | 263                   | 254          | 250          | 266          |
| 6 Wirowongso      | 141            | 131                   | 126          | 138          | 141          |
| 7 Rowo Indah      | 64             | 67                    | 67           | 68           | 66           |
| <b>Tahun 2017</b> | <b>1 218</b>   | <b>1 118</b>          | <b>1 090</b> | <b>1 093</b> | <b>1 181</b> |
| <b>Tahun 2016</b> | <b>1 172</b>   | <b>1 115</b>          | <b>1 204</b> | <b>1 086</b> | <b>1 128</b> |

Sumber : Puskesmas Kecamatan Ajung

**Lanjutan Tabel : 4.16**

| Desa              | Bayi yang Diimunisasi |              |              |              |              | Jumlah        |
|-------------------|-----------------------|--------------|--------------|--------------|--------------|---------------|
|                   | Polio 1               | Polio 2      | Polio 3      | Polio 4      | Campak       |               |
| (1)               | (7)                   | (8)          | (9)          | (10)         | (11)         | (12)          |
| 1 Mangaran        | 171                   | 211          | 188          | 167          | 178          | 1 668         |
| 2 Sukamakmur      | 149                   | 143          | 157          | 150          | 137          | 1 328         |
| 3 Klompangan      | 168                   | 152          | 151          | 143          | 134          | 1 363         |
| 4 Pancakarya      | 178                   | 163          | 169          | 177          | 168          | 1 540         |
| 5 Ajung           | 266                   | 256          | 260          | 246          | 198          | 2 259         |
| 6 Wirowongso      | 129                   | 129          | 132          | 140          | 108          | 1 174         |
| 7 Rowo Indah      | 66                    | 74           | 68           | 69           | 71           | 616           |
| <b>Tahun 2017</b> | <b>1 127</b>          | <b>1 128</b> | <b>1 125</b> | <b>1 092</b> | <b>994</b>   | <b>9 948</b>  |
| <b>Tahun 2016</b> | <b>1 233</b>          | <b>1 180</b> | <b>1 154</b> | <b>1 119</b> | <b>1 141</b> | <b>10 360</b> |

Sumber : Puskesmas Kecamatan Ajung



**Tabel 4.17.**  
**Banyaknya Posyandu dan Kader Posyandu Menurut Desa Tahun 2017**

| Desa              | Posyandu     |            |              |              |           | Kader Posyandu |
|-------------------|--------------|------------|--------------|--------------|-----------|----------------|
|                   | Prata-<br>ma | Ma-<br>dya | Pur-<br>nama | Man-<br>diri | Jumlah    |                |
| (1)               | (2)          | (3)        | (4)          | (5)          | (6)       | (7)            |
| 1 Mangaran        | -            | -          | 12           | 2            | 14        | 70             |
| 2 Sukamakmur      | -            | -          | 9            | 2            | 11        | 55             |
| 3 Klompangan      | -            | -          | 12           | 1            | 13        | 60             |
| 4 Pancakarya      | -            | -          | 8            | 2            | 10        | 55             |
| 5 Ajung           | -            | -          | 12           | 4            | 16        | 80             |
| 6 Wirowongso      | -            | -          | 8            | 2            | 10        | 50             |
| 7 Rowo Indah      | -            | -          | 5            | 1            | 6         | 30             |
| <b>Tahun 2017</b> | -            | -          | <b>66</b>    | <b>14</b>    | <b>80</b> | <b>400</b>     |
| <b>Tahun 2016</b> | -            | -          | <b>64</b>    | <b>16</b>    | <b>80</b> | <b>400</b>     |

Sumber : Puskesmas Kecamatan Ajung

**Tabel 4.18.**  
**Pencapaian Peserta Keluarga Berencana Aktif Menurut Desa dan Alat Kontrasepsi yang Digunakan Tahun 2017**

| Desa              | Banyaknya Peserta KB Aktif Menurut Alat Kontrasepsi |               |            |              |              |            | Jumlah        |
|-------------------|---|---------------|------------|--------------|--------------|------------|---------------|
|                   | IUD   | Operasi Medis | Susuk      | Suntikan     | Tablet       | Kon-dom    |               |
| (1)               | (2)   | (3)           | (4)        | (5)          | (6)          | (7)        | (8)           |
| 1 Mangaran        | 159   | 66            | 108        | 650          | 531          | 19         | 1 533         |
| 2 Sukamakmur      | 154   | 45            | 103        | 596          | 511          | 20         | 1 429         |
| 3 Klompangan      | 125   | 72            | 84         | 484          | 415          | 15         | 1 195         |
| 4 Pancakarya      | 119   | 69            | 81         | 465          | 397          | 14         | 1 145         |
| 5 Ajung           | 198   | 76            | 132        | 768          | 656          | 25         | 1 855         |
| 6 Wirowongso      | 134   | 33            | 89         | 519          | 445          | 17         | 1 237         |
| 7 Rowo Indah      | 75  | 26            | 50         | 290          | 249          | 10         | 700           |
| <b>Tahun 2017</b> | <b>964</b>  | <b>387</b>    | <b>647</b> | <b>3 772</b> | <b>3 204</b> | <b>120</b> | <b>9 094</b>  |
| <b>Tahun 2016</b> | <b>2 668</b>  | <b>272</b>    | <b>662</b> | <b>3 969</b> | <b>4 155</b> | <b>229</b> | <b>11 955</b> |

Sumber : Kantor Kecamatan Ajung

**Tabel 4.19.**  
**Pencapaian Akseptor Keluarga Berencana Baru Menurut Desa dan Alat Kontrasepsi yang Digunakan Tahun 2017**

| Desa              | Banyaknya Akseptor KB Baru Menurut Alat Kontrasepsi |                            |            |              |             |             | Jumlah       |
|-------------------|---|----------------------------|------------|--------------|-------------|-------------|--------------|
|                   | IUD   | Ope-<br>rasi<br>Me-<br>dis | Su-<br>suk | Su-<br>takan | Ta-<br>blet | Kon-<br>dom |              |
| (1)               | (2)   | (3)                        | (4)        | (5)          | (6)         | (7)         | (8)          |
| 1 Mangaran        | 9   | 4                          | 20         | 122          | 121         | 9           | 285          |
| 2 Sukamakmur      | 13  | 2                          | 16         | 147          | 139         | 14          | 331          |
| 3 Klompangan      | 16  | -                          | 43         | 121          | 140         | 22          | 342          |
| 4 Pancakarya      | 8   | -                          | 27         | 130          | 132         | 12          | 309          |
| 5 Ajung           | 14  | 10                         | 69         | 158          | 178         | 12          | 441          |
| 6 Wirowongso      | 17  | -                          | 6          | 113          | 126         | 4           | 266          |
| 7 Rowo Indah      | 13  | 1                          | 46         | 92           | 117         | 7           | 276          |
| <b>Tahun 2017</b> | <b>90</b>   | <b>17</b>                  | <b>227</b> | <b>883</b>   | <b>953</b>  | <b>80</b>   | <b>2 250</b> |
| <b>Tahun 2016</b> | <b>41</b>   | <b>15</b>                  | <b>93</b>  | <b>1 220</b> | <b>916</b>  | <b>59</b>   | <b>2 344</b> |

Sumber : Kantor Kecamatan Ajung

**Tabel 4.20.**  
**Banyaknya PUS dan KB Aktif Menurut Desa Tahun 2017**

| Desa/Kelurahan    | PUS           | KB Aktif      |
|-------------------|---------------|---------------|
| (1)               | (2)           | (3)           |
| 1 Mangaran        | 2 536         | 1 533         |
| 2 Sukamakmur      | 2 440         | 1 429         |
| 3 Klompangan      | 1 899         | 1 195         |
| 4 Pancakarya      | 1 979         | 1 145         |
| 5 Ajung           | 3 138         | 1 855         |
| 6 Wirowongso      | 2 126         | 1 237         |
| 7 Rowo Indah      | 1 190         | 700           |
| <b>Tahun 2017</b> | <b>15 308</b> | <b>9 094</b>  |
| <b>Tahun 2016</b> | <b>15 216</b> | <b>11 955</b> |

Sumber : Kantor Kecamatan Ajung

**Tabel 4.21.**  
**Banyaknya Keluarga Pra Sejahtera dan Sejahtera Menurut Desa**  
**Tahun 2017**

| Desa/Kelurahan    | Pra Sejahtera | KS I         | KS II        | KS III       | KS III+      | Jumlah        |
|-------------------|---------------|--------------|--------------|--------------|--------------|---------------|
| (1)               | (2)           | (4)          | (5)          | (6)          | (7)          | (8)           |
| 1 Mangaran        | 343           | 1 198        | 1 294        | 431          | 238          | 3 504         |
| 2 Sukamakmur      | 345           | 839          | 863          | 766          | 187          | 3 000         |
| 3 Klompangan      | 240           | 1 130        | 859          | 360          | 224          | 2 813         |
| 4 Pancakarya      | 306           | 906          | 1 175        | 631          | 191          | 3 209         |
| 5 Ajung           | 351           | 1 045        | 1 469        | 1 021        | 460          | 4 346         |
| 6 Wirowongso      | 261           | 641          | 980          | 597          | 260          | 2 739         |
| 7 Rowo Indah      | 134           | 362          | 616          | 338          | 163          | 1 613         |
| <b>Tahun 2017</b> | <b>1 980</b>  | <b>6 121</b> | <b>7 256</b> | <b>4 144</b> | <b>1 723</b> | <b>21 224</b> |
| <b>Tahun 2016</b> | <b>1 980</b>  | <b>6 121</b> | <b>7 256</b> | <b>4 144</b> | <b>1 723</b> | <b>21 224</b> |

Sumber : Kantor Kecamatan Ajung

**Tabel 4.22.**  
**Banyaknya Nikah, Talak, Cerai, Dan Rujuk Menurut Desa Tahun 2017**

| Desa              | Nikah      | Talak | Cerai | Rujuk |
|-------------------|------------|-------|-------|-------|
| (1)               | (2)        | (3)   | (4)   | (5)   |
| 1 Mangaran        | 142        | -     | -     | -     |
| 2 Sukamakmur      | 105        | -     | -     | -     |
| 3 Klompangan      | 93         | -     | -     | -     |
| 4 Pancakarya      | 117        | -     | -     | -     |
| 5 Ajung           | 151        | -     | -     | -     |
| 6 Wirowongso      | 84         | -     | -     | -     |
| 7 Rowo Indah      | 46         | -     | -     | -     |
| <b>Tahun 2017</b> | <b>738</b> | -     | -     | -     |
| <b>Tahun 2016</b> | <b>628</b> | -     | -     | -     |

Sumber : Kantor Kecamatan Ajung

**Tabel 4.23a.**  
**Banyaknya Penduduk Usia 10 Tahun Keatas Menurut Kelompok Umur dan Status Perkawinan Hasil Sensus Penduduk 2010**  
**Laki-laki**

| Kelompok Umur | Status Perkawinan |               |             |            |               |
|---------------|-------------------|---------------|-------------|------------|---------------|
|               | Blm kawin         | Kawin         | Cerai hidup | Cerai mati | Total         |
| (1)           | (2)               | (3)           | (4)         | (5)        | (6)           |
| 1 10-14       | 3 506             | 4             | -           | -          | 3 510         |
| 2 15-19       | 3 110             | 104           | 5           | -          | 3 219         |
| 3 20-24       | 1 932             | 944           | 25          | 3          | 2 904         |
| 4 25-29       | 814               | 2 166         | 56          | 4          | 3 040         |
| 5 30-34       | 233               | 2 228         | 56          | 9          | 2 526         |
| 6 35-39       | 102               | 2 687         | 64          | 16         | 2 869         |
| 7 40-44       | 49                | 2 639         | 55          | 29         | 2 772         |
| 8 45-49       | 28                | 2 240         | 44          | 44         | 2 356         |
| 9 50-54       | 17                | 2 052         | 33          | 86         | 2 188         |
| 10 55-59      | 14                | 1 681         | 22          | 85         | 1 802         |
| 11 60-64      | 12                | 1 228         | 30          | 118        | 1 388         |
| 12 65-69      | 9                 | 759           | 13          | 99         | 880           |
| 13 70-74      | 2                 | 465           | 6           | 130        | 603           |
| 14 75+        | 5                 | 394           | 9           | 136        | 544           |
| <b>Jumlah</b> | <b>9 833</b>      | <b>19 591</b> | <b>418</b>  | <b>759</b> | <b>30 601</b> |

Sumber : BPS Kabupaten Jember

**Tabel 4.23b.**  
**Banyaknya Penduduk Usia 10 Tahun Keatas Menurut Kelompok**  
**Umur dan Status Perkawinan Hasil Sensus Penduduk 2010**  
**Perempuan**

| Kelompok<br>Umur | Status Perkawinan |               |                |               |               |
|------------------|-------------------|---------------|----------------|---------------|---------------|
|                  | Blm<br>kawin      | Kawin         | Cerai<br>hidup | Cerai<br>mati | Total         |
| (1)              | (2)               | (3)           | (4)            | (5)           | (6)           |
| 1 10-14          | 3 353             | 6             | 1              | -             | 3 360         |
| 2 15-19          | 2 195             | 823           | 29             | 1             | 3 048         |
| 3 20-24          | 606               | 2 234         | 67             | 7             | 2 914         |
| 4 25-29          | 162               | 2 720         | 89             | 17            | 2 988         |
| 5 30-34          | 67                | 2 556         | 68             | 28            | 2 719         |
| 6 35-39          | 45                | 2 894         | 107            | 80            | 3 126         |
| 7 40-44          | 30                | 2 406         | 87             | 168           | 2 691         |
| 8 45-49          | 28                | 2 116         | 85             | 268           | 2 497         |
| 9 50-54          | 17                | 1 635         | 89             | 479           | 2 220         |
| 10 55-59         | 13                | 1 022         | 46             | 446           | 1 527         |
| 11 60-64         | 11                | 651           | 52             | 726           | 1 440         |
| 12 65-69         | 1                 | 395           | 35             | 646           | 1 077         |
| 13 70-74         | 2                 | 177           | 26             | 639           | 844           |
| 14 75+           | 2                 | 126           | 25             | 675           | 828           |
| <b>Jumlah</b>    | <b>6 532</b>      | <b>19 761</b> | <b>806</b>     | <b>4 180</b>  | <b>31 279</b> |

Sumber : BPS Kabupaten Jember



**Tabel 4.23c.**  
**Banyaknya Penduduk Usia 10 Tahun Keatas Menurut Kelompok Umur dan Status Perkawinan Hasil Sensus Penduduk 2010**

**Laki-laki +  
Perempuan**

| Kelompok Umur | Status Perkawinan |               |              |              |               |
|---------------|-------------------|---------------|--------------|--------------|---------------|
|               | Blm kawin         | Kawin         | Cerai hidup  | Cerai mati   | Total         |
| (1)           | (2)               | (3)           | (4)          | (5)          | (6)           |
| 1 10-14       | 6 859             | 10            | 1            | -            | 6 870         |
| 2 15-19       | 5 305             | 927           | 34           | 1            | 6 267         |
| 3 20-24       | 2 538             | 3 178         | 92           | 10           | 5 818         |
| 4 25-29       | 976               | 4 886         | 145          | 21           | 6 028         |
| 5 30-34       | 300               | 4 784         | 124          | 37           | 5 245         |
| 6 35-39       | 147               | 5 581         | 171          | 96           | 5 995         |
| 7 40-44       | 79                | 5 045         | 142          | 197          | 5 463         |
| 8 45-49       | 56                | 4 356         | 129          | 312          | 4 853         |
| 9 50-54       | 34                | 3 687         | 122          | 565          | 4 408         |
| 10 55-59      | 27                | 2 703         | 68           | 531          | 3 329         |
| 11 60-64      | 23                | 1 879         | 82           | 844          | 2 828         |
| 12 65-69      | 10                | 1 154         | 48           | 745          | 1 957         |
| 13 70-74      | 4                 | 642           | 32           | 769          | 1 447         |
| 14 75+        | 7                 | 520           | 34           | 811          | 1 372         |
| <b>Jumlah</b> | <b>16 365</b>     | <b>39 352</b> | <b>1 224</b> | <b>4 939</b> | <b>61 880</b> |

Sumber : BPS Kabupaten Jember

**Tabel 4.24.**  
**Banyaknya Tempat Ibadah Menurut Desa Dan Jenis Tahun 2017**

| Desa              | Masjid    | Langgar    | Gereja Katolik | Pura | Vihara |
|-------------------|-----------|------------|----------------|------|--------|
| (1)               | (2)       | (3)        | (4)            | (5)  | (6)    |
| 1 Mangaran        | 15        | 67         | -              | -    | -      |
| 2 Sukamakmur      | 9         | 44         | -              | -    | -      |
| 3 Klompangan      | 13        | 130        | -              | -    | -      |
| 4 Pancakarya      | 9         | 112        | -              | -    | -      |
| 5 Ajung           | 15        | 175        | -              | -    | -      |
| 6 Wirowongso      | 10        | 42         | -              | -    | -      |
| 7 Rowo Indah      | 7         | 39         | -              | -    | -      |
| <b>Tahun 2017</b> | <b>78</b> | <b>609</b> | -              | -    | -      |
| <b>Tahun 2016</b> | <b>78</b> | <b>609</b> | -              | -    | -      |

*Sumber : Kantor Kecamatan Ajung*

**Tabel 4.25.**  
**Jumlah Jamaah Haji Menurut Desa Tahun 2017**

| Desa              | Laki-laki | Perempuan | Jumlah    |
|-------------------|-----------|-----------|-----------|
| (1)               | (2)       | (3)       | (4)       |
| 1 Mangaran        | 8         | 9         | 17        |
| 2 Sukamakmur      | 2         | 4         | 6         |
| 3 Klompangan      | 3         | 3         | 6         |
| 4 Pancakarya      | 1         | 1         | 2         |
| 5 Ajung           | 3         | 8         | 11        |
| 6 Wirowongso      | 3         | 3         | 6         |
| 7 Rowo Indah      | 2         | 2         | 4         |
| <b>Tahun 2017</b> | <b>22</b> | <b>30</b> | <b>52</b> |
| <b>Tahun 2016</b> | <b>16</b> | <b>16</b> | <b>32</b> |

*Sumber : Puskesmas Kecamatan Ajung*

**Tabel 4.26.**  
**Banyaknya Penduduk Menurut Desa dan Agama yang Dianut**  
**Hasil Sensus Penduduk 2010**

| Desa              | Islam         | Kris-<br>ten | Kato-<br>lik | Hindu    | Budha     | Kong-<br>hucu | Lain-<br>nya | Tidak<br>Terjawab | Jumlah        |
|-------------------|---------------|--------------|--------------|----------|-----------|---------------|--------------|-------------------|---------------|
| (1)               | (2)           | (3)          | (4)          | (5)      | (6)       | (7)           | (8)          | (9)               | (10)          |
| 1 Mangaran        | 11 904        | 6            | 2            | -        | -         | -             | -            | 2                 | 11 914        |
| 2 Sukamakmur      | 10 322        | 2            | -            | -        | 2         | -             | -            | 2                 | 10 328        |
| 3 Klompangan      | 9 525         | 19           | 8            | -        | 2         | 1             | -            | 455               | 10 010        |
| 4 Pancakarya      | 11 585        | 24           | -            | -        | -         | -             | -            | -                 | 11 609        |
| 5 Ajung           | 16 183        | 38           | 7            | 1        | 6         | -             | -            | 4                 | 16 239        |
| 6 Wirowongso      | 9 409         | 4            | -            | -        | -         | -             | -            | -                 | 9 413         |
| 7 Rowo Indah      | 4 899         | 3            | -            | -        | -         | -             | -            | 1                 | 4 903         |
| <b>Tahun 2010</b> | <b>73 827</b> | <b>96</b>    | <b>17</b>    | <b>1</b> | <b>10</b> | <b>1</b>      | <b>-</b>     | <b>464</b>        | <b>74 416</b> |

Sumber : BPS Kabupaten Jember

**Tabel 4.27.**  
**Jumlah KUD dan Koperasi Non KUD Menurut Desa Tahun 2017**

| Desa              | KUD      | Koperasi Non KUD |
|-------------------|----------|------------------|
| (1)               | (2)      | (3)              |
| 1 Mangaran        | 1        | 11               |
| 2 Sukamakmur      | -        | 1                |
| 3 Klompangan      | 1        | -                |
| 4 Pancakarya      | 1        | 2                |
| 5 Ajung           | 1        | 2                |
| 6 Wirowongso      | -        | 1                |
| 7 Rowo Indah      | -        | 1                |
| <b>Tahun 2017</b> | <b>4</b> | <b>18</b>        |

*Sumber : Kantor Kecamatan Ajung*

**Tabel 4.28.**  
**Jumlah Rumah Tangga dan Penduduk Miskin Menurut Desa Hasil PPLS'08**

| Desa          | Rumah Tangga Miskin | Penduduk Miskin |
|---------------|---------------------|-----------------|
| (1)           | (2)                 | (3)             |
| 1 Mangaran    | 1 089               | 2 698           |
| 2 Sukamakmur  | 365                 | 985             |
| 3 Klompangan  | 784                 | 2 339           |
| 4 Pancakarya  | 669                 | 1 819           |
| 5 Ajung       | 1 535               | 4 211           |
| 6 Wirowongso  | 753                 | 1 720           |
| 7 Rowo Indah  | 396                 | 1 033           |
| <b>Jumlah</b> | <b>5 591</b>        | <b>14 805</b>   |

Sumber : BPS Kabupaten Jember

**Tabel 4.29.**  
**Banyaknya Penduduk Usia 10 Tahun Keatas Menurut Kelompok Umur dan Jenis Kegiatan Selama Seminggu yang Lalu, Hasil Sensus Penduduk 2010**

| Kelompok Umur | Kegiatan Selama Seminggu yang Lalu |               |                         |               |                   |               |                  |               |
|---------------|------------------------------------|---------------|-------------------------|---------------|-------------------|---------------|------------------|---------------|
|               | Bekerja                            |               | Sementara Tidak Bekerja |               | Mencari Pekerjaan |               | Bersedia Bekerja |               |
|               | Ya                                 | Tidak         | Ya                      | Tidak         | Ya                | Tidak         | Ya               | Tidak         |
| (1)           | (2)                                | (3)           | (4)                     | (5)           | (6)               | (7)           | (8)              | (9)           |
| 1 10-14       | 104                                | 6 703         | 4                       | 6 699         | 33                | 6 666         | 140              | 6 526         |
| 2 15-19       | 1 212                              | 4 866         | 42                      | 4 824         | 194               | 4 630         | 678              | 3 952         |
| 3 20-24       | 2 823                              | 2 869         | 74                      | 2 795         | 138               | 2 657         | 649              | 2 008         |
| 4 25-29       | 3 844                              | 2 134         | 76                      | 2 058         | 85                | 1 973         | 538              | 1 435         |
| 5 30-34       | 3 650                              | 1 583         | 81                      | 1 502         | 51                | 1 451         | 372              | 1 079         |
| 6 35-39       | 4 485                              | 1 507         | 99                      | 1 408         | 46                | 1 362         | 314              | 1 048         |
| 7 40-44       | 4 245                              | 1 217         | 92                      | 1 125         | 43                | 1 082         | 250              | 832           |
| 8 45-49       | 3 805                              | 1 046         | 91                      | 955           | 19                | 936           | 199              | 737           |
| 9 50-54       | 3 415                              | 992           | 61                      | 931           | 26                | 905           | 146              | 759           |
| 10 55-59      | 2 529                              | 798           | 59                      | 739           | 14                | 725           | 102              | 623           |
| 11 60-64      | 1 847                              | 981           | 31                      | 950           | 13                | 937           | 61               | 876           |
| 12 65-69      | 1 057                              | 900           | 19                      | 881           | 9                 | 872           | -                | 872           |
| 13 70-74      | 599                                | 847           | 15                      | 832           | 7                 | 825           | -                | 825           |
| 14 75+        | 397                                | 974           | 16                      | 958           | -                 | 958           | -                | 954           |
| <b>Jumlah</b> | <b>34 012</b>                      | <b>27 417</b> | <b>760</b>              | <b>26 657</b> | <b>678</b>        | <b>25 979</b> | <b>3 449</b>     | <b>22 526</b> |

Sumber : BPS Kabupaten Jember

**Tabel 4.30. Banyaknya Penduduk Usia 10 Tahun Keatas yang Bekerja Selama Seminggu yang Lalu Menurut Kelompok Umur dan Status Pekerjaan Utama, Hasil Sensus Penduduk 2010**

| Kelompok Umur | Status Pekerjaan Utama |              |              |               |               |              | Jumlah        |
|---------------|------------------------|--------------|--------------|---------------|---------------|--------------|---------------|
|               | 1                      | 2            | 3            | 4             | 5             | 6            |               |
| (1)           | (2)                    | (3)          | (4)          | (5)           | (6)           | (7)          | (8)           |
| 1 10-14       | 4                      | 2            | -            | 43            | 46            | 9            | 104           |
| 2 15-19       | 60                     | 20           | 12           | 685           | 371           | 64           | 1 212         |
| 3 20-24       | 335                    | 58           | 58           | 1 471         | 809           | 92           | 2 823         |
| 4 25-29       | 648                    | 135          | 149          | 1 708         | 1 077         | 127          | 3 844         |
| 5 30-34       | 768                    | 157          | 134          | 1 405         | 1 057         | 129          | 3 650         |
| 6 35-39       | 993                    | 278          | 194          | 1 594         | 1 293         | 133          | 4 485         |
| 7 40-44       | 968                    | 282          | 193          | 1 415         | 1 267         | 120          | 4 245         |
| 8 45-49       | 836                    | 317          | 146          | 1 193         | 1 170         | 143          | 3 805         |
| 9 50-54       | 760                    | 355          | 114          | 894           | 1 166         | 126          | 3 415         |
| 10 55-59      | 587                    | 348          | 83           | 536           | 895           | 80           | 2 529         |
| 11 60-64      | 404                    | 253          | 75           | 318           | 745           | 52           | 1 847         |
| 12 65-69      | 239                    | 154          | 36           | 173           | 425           | 30           | 1 057         |
| 13 70-74      | 139                    | 96           | 17           | 83            | 252           | 12           | 599           |
| 14 75+        | 101                    | 65           | 8            | 48            | 162           | 13           | 397           |
| <b>Jumlah</b> | <b>6 842</b>           | <b>2 520</b> | <b>1 219</b> | <b>11 566</b> | <b>10 735</b> | <b>1 130</b> | <b>34 012</b> |

Sumber : BPS Kabupaten Jember

- Catatan :
- 1= Berusaha Sendiri
  - 2= Berusaha Dibantu Buruh Tidak Tetap atau Buruh Tidak Dibayar
  - 3= Berusaha Dibantu Buruh Tetap atau Buruh Dibayar
  - 4= Berusaha atau Karyawan atau Pegawai
  - 5= Pekerja Bebas
  - 6= Pekerja Keluarga atau Tidak Dibayar



**Tabel 4.31.**  
**Banyaknya Penduduk Usia 10 Tahun Keatas yang Bekerja Selama**  
**Seminggu yang Lalu Menurut Kelompok Umur dan Lapangan Usaha**  
**Utama, Hasil Sensus Penduduk 2010**

| Kelompok Umur | Lapangan Usaha Utama |           |              |           |              |              |              |            |              | Jumlah        |
|---------------|----------------------|-----------|--------------|-----------|--------------|--------------|--------------|------------|--------------|---------------|
|               | 1                    | 2         | 3            | 4         | 5            | 6            | 7            | 8          | 9            |               |
| (1)           | (2)                  | (3)       | (4)          | (5)       | (6)          | (7)          | (8)          | (9)        | (10)         | (11)          |
| 1 10-14       | 53                   | -         | 20           | -         | 4            | 11           | 1            | -          | 15           | 104           |
| 2 15-19       | 453                  | 1         | 211          | 2         | 75           | 205          | 20           | 5          | 240          | 1 212         |
| 3 20-24       | 910                  | 5         | 435          | 10        | 178          | 530          | 62           | 29         | 664          | 2 823         |
| 4 25-29       | 1 430                | 2         | 515          | 10        | 215          | 739          | 130          | 32         | 771          | 3 844         |
| 5 30-34       | 1 444                | 5         | 529          | 5         | 129          | 721          | 161          | 21         | 635          | 3 650         |
| 6 35-39       | 2 003                | 3         | 609          | 6         | 158          | 828          | 224          | 18         | 636          | 4 485         |
| 7 40-44       | 1 990                | 6         | 493          | 7         | 108          | 738          | 250          | 23         | 630          | 4 245         |
| 8 45-49       | 1 980                | 5         | 440          | 3         | 75           | 566          | 221          | 8          | 507          | 3 805         |
| 9 50-54       | 1 992                | 8         | 275          | 3         | 56           | 481          | 193          | 6          | 401          | 3 415         |
| 10 55-59      | 1 572                | 6         | 144          | 2         | 33           | 359          | 151          | 2          | 260          | 2 529         |
| 11 60-64      | 1 282                | 1         | 90           | -         | 19           | 226          | 90           | 1          | 138          | 1 847         |
| 12 65-69      | 741                  | 1         | 46           | -         | 9            | 129          | 56           | -          | 75           | 1 057         |
| 13 70-74      | 431                  | -         | 20           | -         | 5            | 73           | 15           | -          | 55           | 599           |
| 14 75+        | 261                  | -         | 13           | -         | 1            | 60           | 18           | 1          | 43           | 397           |
| <b>Jumlah</b> | <b>16 542</b>        | <b>43</b> | <b>3 840</b> | <b>48</b> | <b>1 065</b> | <b>5 666</b> | <b>1 592</b> | <b>146</b> | <b>5 070</b> | <b>34 012</b> |

Sumber : BPS Kabupaten Jember

Catatan : 1= Pertanian

2= Pertambangan dan Penggalan

3= Industri Pengolahan

4= Listrik dan Gas

5= Konstruksi Bangunan

6= Perdagangan dan Hotel

7= Transportasi dan Komunikasi

8= Keuangan dan Asuransi

**Tabel 4.32.**  
**Banyaknya Rumah Tangga Menurut Desa dan Jenis Lantai**  
**Terluas, Hasil Sensus Penduduk 2010**

| Desa              | Jenis Lantai Terluas          |                           |                         |                |            |              |              | Jumlah        |
|-------------------|-------------------------------|---------------------------|-------------------------|----------------|------------|--------------|--------------|---------------|
|                   | Keramik/<br>Marmor/<br>Granit | Ubin/<br>Tegel/<br>Teraso | Semen/<br>Bata<br>Merah | Kayu/<br>Papan | Bam-<br>bu | Tanah        | Lain-<br>nya |               |
| (1)               | (2)                           | (3)                       | (4)                     | (5)            | (6)        | (7)          | (8)          | (9)           |
| 1 Mangaran        | 765                           | 28                        | 2 420                   | 4              | 59         | 214          | -            | 3 490         |
| 2 Sukamakmur      | 768                           | 13                        | 1 972                   | 3              | 23         | 153          | -            | 2 932         |
| 3 Klompangan      | 661                           | 62                        | 1 681                   | 1              | 2          | 168          | -            | 2 575         |
| 4 Pancakarya      | 1 003                         | 193                       | 1 733                   | -              | -          | 160          | -            | 3 089         |
| 5 Ajung           | 1 447                         | 245                       | 2 454                   | 6              | 8          | 372          | 2            | 4 534         |
| 6 Wirowongso      | 736                           | 24                        | 1 664                   | 4              | 6          | 141          | 39           | 2 614         |
| 7 Rowo Indah      | 449                           | 17                        | 925                     | 2              | 33         | 47           | -            | 1 473         |
| <b>Tahun 2010</b> | <b>5 829</b>                  | <b>582</b>                | <b>12 849</b>           | <b>20</b>      | <b>131</b> | <b>1 255</b> | <b>41</b>    | <b>20 707</b> |

*Sumber : BPS Kabupaten Jember*

**Tabel 4.33.**  
**Banyaknya Rumah Tangga Menurut Desa dan Luas Lantai Hasil Sensus Penduduk 2010**

| Desa              | Luas Lantai (m <sup>2</sup> ) |              |               |              |            | Jumlah        |
|-------------------|-------------------------------|--------------|---------------|--------------|------------|---------------|
|                   | <20                           | 20-49        | 50-99         | 100-149      | 150+       |               |
| (1)               | (2)                           | (3)          | (4)           | (5)          | (6)        | (7)           |
| 1 Mangaran        | 12                            | 1 431        | 1 914         | 96           | 37         | 3 490         |
| 2 Sukamakmur      | 8                             | 1 077        | 1 656         | 136          | 55         | 2 932         |
| 3 Klompangan      | 9                             | 808          | 1 443         | 217          | 98         | 2 575         |
| 4 Pancakarya      | 24                            | 925          | 1 769         | 223          | 148        | 3 089         |
| 5 Ajung           | 23                            | 886          | 3 248         | 270          | 107        | 4 534         |
| 6 Wirowongso      | 27                            | 993          | 1 500         | 57           | 37         | 2 614         |
| 7 Rowo Indah      | 3                             | 683          | 708           | 59           | 20         | 1 473         |
| <b>Tahun 2010</b> | <b>106</b>                    | <b>6 803</b> | <b>12 238</b> | <b>1 058</b> | <b>502</b> | <b>20 707</b> |

Sumber : BPS Kabupaten Jember

**Tabel 4.34.**  
**Banyaknya Rumah Tangga Menurut Desa dan Sumber**  
**Penerangan Utama, Hasil Sensus Penduduk 2010**

| Desa              | Sumber Penerangan Utama |                   |          |               |               |
|-------------------|-------------------------|-------------------|----------|---------------|---------------|
|                   | PLN meteran             | PLN tanpa meteran | Non PLN  | Bukan listrik | Jumlah        |
| (1)               | (2)                     | (3)               | (4)      | (5)           | (6)           |
| 1 Mangaran        | 1 625                   | 1 857             | -        | 8             | 3 490         |
| 2 Sukamakmur      | 1 377                   | 1 546             | -        | 9             | 2 932         |
| 3 Klompangan      | 1 355                   | 1 208             | -        | 12            | 2 575         |
| 4 Pancakarya      | 1 730                   | 1 344             | -        | 15            | 3 089         |
| 5 Ajung           | 2 574                   | 1 956             | -        | 4             | 4 534         |
| 6 Wirowongso      | 1 077                   | 1 532             | -        | 5             | 2 614         |
| 7 Rowo Indah      | 877                     | 591               | -        | 5             | 1 473         |
| <b>Tahun 2010</b> | <b>10 615</b>           | <b>10 034</b>     | <b>-</b> | <b>58</b>     | <b>20 707</b> |

Sumber : BPS Kabupaten Jember

**Tabel 4.35.**  
**Banyaknya Rumah Tangga Menurut Desa dan Bahan Bakar**  
**Utama untuk Memasak, Hasil SP 2010**

| Desa              | Bahan Bakar Utama untuk Memasak |              |              |          |               |           |             | Jumlah        |
|-------------------|---------------------------------|--------------|--------------|----------|---------------|-----------|-------------|---------------|
|                   | Listrik                         | Gas          | Minyak tanah | Arang    | Kayu          | Lain-nya  | Tidak pakai |               |
| (1)               | (2)                             | (3)          | (4)          | (5)      | (6)           | (7)       | (8)         | (9)           |
| 1 Mangaran        | 43                              | 997          | 52           | -        | 2 392         | -         | 6           | 3 490         |
| 2 Sukamakmur      | 4                               | 1 120        | 32           | -        | 1 756         | 6         | 14          | 2 932         |
| 3 Klompangan      | 12                              | 1 095        | 34           | -        | 1 424         | 1         | 9           | 2 575         |
| 4 Pancakarya      | 10                              | 1 310        | 69           | -        | 1 681         | 1         | 18          | 3 089         |
| 5 Ajung           | 32                              | 2 442        | 68           | -        | 1 962         | 6         | 24          | 4 534         |
| 6 Wirowongso      | 5                               | 1 425        | 139          | -        | 1 040         | -         | 5           | 2 614         |
| 7 Rowo Indah      | 4                               | 562          | 19           | -        | 883           | 1         | 4           | 1 473         |
| <b>Tahun 2010</b> | <b>110</b>                      | <b>8 951</b> | <b>413</b>   | <b>-</b> | <b>11 138</b> | <b>15</b> | <b>80</b>   | <b>20 707</b> |

Sumber : BPS Kabupaten Jember

**Tabel 4.36.**  
**Banyaknya Rumah Tangga Menurut Desa dan Sumber Air**  
**Minum Hasil Sensus Penduduk 2010**

| Desa              | Sumber Air Minum |                     |               |            |                  |                        |
|-------------------|------------------|---------------------|---------------|------------|------------------|------------------------|
|                   | Air kemasan      | Ledeng sampai rumah | Ledeng eceran | Pompa      | Sumur terlindung | Sumur tidak terlindung |
| (1)               | (2)              | (3)                 | (4)           | (5)        | (6)              | (7)                    |
| 1 Mangaran        | 26               | 1                   | -             | 25         | 2 970            | 394                    |
| 2 Sukamakmur      | 39               | -                   | -             | 139        | 2 663            | 88                     |
| 3 Klompangan      | 125              | -                   | -             | -          | 2 028            | 398                    |
| 4 Pancakarya      | 77               | 2                   | 1             | 5          | 2 478            | 485                    |
| 5 Ajung           | 64               | 91                  | -             | 113        | 3 698            | 522                    |
| 6 Wirowongso      | 75               | -                   | -             | 15         | 2 266            | 51                     |
| 7 Rowo Indah      | 18               | -                   | -             | 3          | 1 305            | 119                    |
| <b>Tahun 2010</b> | <b>424</b>       | <b>94</b>           | <b>1</b>      | <b>300</b> | <b>17 408</b>    | <b>2 057</b>           |

Sumber : BPS Kabupaten Jember

Lanjutan Tabel 4.36

| Desa              | Sumber Air Minum    |                           |            |           |            |               |
|-------------------|---------------------|---------------------------|------------|-----------|------------|---------------|
|                   | Mata air terlindung | Mata air tidak terlindung | Air sungai | Air hujan | Lainnya    | Jumlah        |
| (1)               | (8)                 | (9)                       | (10)       | (11)      | (12)       | (13)          |
| 1 Mangaran        | 38                  | 33                        | 2          | -         | 1          | 3 490         |
| 2 Sukamakmur      | 2                   | -                         | -          | -         | 1          | 2 932         |
| 3 Klompangan      | 9                   | 4                         | 1          | -         | 10         | 2 575         |
| 4 Pancakarya      | 8                   | 7                         | -          | 1         | 25         | 3 089         |
| 5 Ajung           | 16                  | 1                         | 1          | -         | 28         | 4 534         |
| 6 Wirowongso      | 18                  | 5                         | 1          | -         | 183        | 2 614         |
| 7 Rowo Indah      | 16                  | 10                        | -          | -         | 2          | 1 473         |
| <b>Tahun 2010</b> | <b>107</b>          | <b>60</b>                 | <b>5</b>   | <b>1</b>  | <b>250</b> | <b>20 707</b> |

Sumber : BPS Kabupaten Jember

**Tabel 4.37.**  
**Banyaknya Rumah Tangga Menurut Desa dan Fasilitas Tempat Buang Air Besar, Hasil Sensus Penduduk 2010**

| Desa              | Fasilitas Tempat Buang Air Besar |            |           |               |               |
|-------------------|----------------------------------|------------|-----------|---------------|---------------|
|                   | Sendiri                          | Bersama    | Umum      | Tidak Ada     | Jumlah        |
| (1)               | (2)                              | (3)        | (4)       | (5)           | (6)           |
| 1 Mangaran        | 841                              | 88         | 6         | 2 555         | 3 490         |
| 2 Sukamakmur      | 755                              | 45         | 11        | 2 121         | 2 932         |
| 3 Klompangan      | 970                              | 31         | 6         | 1 568         | 2 575         |
| 4 Pancakarya      | 1 110                            | 6          | 13        | 1 960         | 3 089         |
| 5 Ajung           | 1 597                            | 73         | 18        | 2 846         | 4 534         |
| 6 Wirowongso      | 632                              | 88         | 19        | 1 875         | 2 614         |
| 7 Rowo Indah      | 299                              | 13         | 6         | 1 155         | 1 473         |
| <b>Tahun 2010</b> | <b>6 204</b>                     | <b>344</b> | <b>79</b> | <b>14 080</b> | <b>20 707</b> |

Sumber : BPS Kabupaten Jember





BAB. 5

# PERTANIAN



**Tabel 5.1.**  
**Luas Tanam, Panen dan Produksi Tanaman Padi Menurut Desa**  
**Tahun 2017**

| Desa              | Luas Tanam<br>(Ha.) | Luas<br>Panen<br>(Ha.) | Produksi<br>(Ton) |
|-------------------|---------------------|------------------------|-------------------|
| (1)               | (2)                 | (3)                    | (4)               |
| 1 Mangaran        | 1 091               | 1 091                  | 6 873             |
| 2 Sukamakmur      | 1 349               | 1 349                  | 8 364             |
| 3 Klompangan      | 1 390               | 1 390                  | 8 618             |
| 4 Pancakarya      | 940                 | 940                    | 5 922             |
| 5 Ajung           | 1 424               | 1 424                  | 8 686             |
| 6 Wirowongso      | 753                 | 753                    | 4 669             |
| 7 Rowo Indah      | 602                 | 602                    | 3 672             |
| <b>Tahun 2017</b> | <b>7 549</b>        | <b>7 549</b>           | <b>46 804</b>     |
| <b>Tahun 2016</b> | <b>7 184</b>        | <b>7 184</b>           | <b>43 664</b>     |

Sumber : Unit Pelayanan Tekhnis Dinas (UPTD) Kecamatan Ajung.

**Tabel 5.2.**  
**Luas Tanam, Panen dan Produksi Tanaman Jagung Menurut**  
**Desa Tahun 2017**

| Desa              | Luas Tanam<br>(Ha.) | Luas Panen<br>(Ha.) | Produksi<br>(Ton) |
|-------------------|---------------------|---------------------|-------------------|
| (1)               | (2)                 | (3)                 | (4)               |
| 1 Mangaran        | 70                  | 70                  | 569               |
| 2 Sukamakmur      | 222                 | 222                 | 1 598             |
| 3 Klompangan      | 334                 | 334                 | 2 538             |
| 4 Pancakarya      | 221                 | 221                 | 1 680             |
| 5 Ajung           | 307                 | 307                 | 2 272             |
| 6 Wirowongso      | 181                 | 181                 | 1 376             |
| 7 Rowo Indah      | 115                 | 115                 | 839               |
| <b>Tahun 2017</b> | <b>1 459</b>        | <b>1 459</b>        | <b>10 872</b>     |
| <b>Tahun 2016</b> | <b>1 079</b>        | <b>1 079</b>        | <b>3 460,3</b>    |

Sumber : UPTD Kecamatan Ajung.

**Tabel 5.3.**  
**Luas Tanam, Panen dan Produksi Tanaman Kedelai Menurut**  
**Desa Tahun 2017**

| Desa              | Luas Tanam<br>(Ha.) | Luas Panen<br>(Ha.) | Produksi<br>(Ton) |
|-------------------|---------------------|---------------------|-------------------|
| (1)               | (2)                 | (3)                 | (4)               |
| 1 Mangaran        | 160                 | 160                 | 336               |
| 2 Sukamakmur      | 60                  | 60                  | 126               |
| 3 Klompangan      | -                   | -                   | -                 |
| 4 Pancakarya      | -                   | -                   | -                 |
| 5 Ajung           | 90                  | 90                  | 198               |
| 6 Wirowongso      | -                   | -                   | -                 |
| 7 Rowo Indah      | -                   | -                   | -                 |
| <b>Tahun 2017</b> | <b>310</b>          | <b>310</b>          | <b>660</b>        |
| <b>Tahun 2016</b> | <b>617</b>          | <b>617</b>          | <b>1 215,3</b>    |

Sumber : UPTD Kecamatan Ajung.

**Tabel 5.4.**  
**Luas Tanam, Panen dan Produksi Tanaman Kacang Tanah**  
**Menurut Desa Tahun 2017**

| Desa              | Luas Tanam<br>(Ha.) | Luas Panen<br>(Ha.) | Produksi<br>(Ton) |
|-------------------|---------------------|---------------------|-------------------|
| (1)               | (2)                 | (3)                 | (4)               |
| 1 Mangaran        | -                   | -                   | -                 |
| 2 Sukamakmur      | 1                   | 1                   | 1,3               |
| 3 Klompangan      | 3                   | 3                   | 3,8               |
| 4 Pancakarya      | 2                   | 2                   | 2,5               |
| 5 Ajung           | 6                   | 6                   | 7,8               |
| 6 Wirowongso      | 1                   | 1                   | 1,3               |
| 7 Rowo Indah      | 2                   | 2                   | 2,3               |
| <b>Tahun 2017</b> | <b>12</b>           | <b>12</b>           | <b>19,0</b>       |
| <b>Tahun 2016</b> | <b>12</b>           | <b>12</b>           | <b>15,0</b>       |

Sumber : UPTD Kecamatan Ajung.

**Tabel 5.5.**  
**Luas Tanam, Panen dan Produksi Tanaman Ubi Kayu Menurut**  
**Desa Tahun 2017**

| Desa              | Luas Tanam<br>(Ha.) | Luas Panen<br>(Ha.) | Produksi<br>(Ton) |
|-------------------|---------------------|---------------------|-------------------|
| (1)               | (2)                 | (3)                 | (4)               |
| 1 Mangaran        | 3                   | 3                   | 51                |
| 2 Sukamakmur      | -                   | -                   | -                 |
| 3 Klompangan      | 2                   | 2                   | 36                |
| 4 Pancakarya      | 2                   | 2                   | 32                |
| 5 Ajung           | 2                   | 2                   | 40                |
| 6 Wirowongso      | 4                   | 4                   | 80                |
| 7 Rowo Indah      | 2                   | 2                   | 38                |
| <b>Tahun 2017</b> | <b>15</b>           | <b>15</b>           | <b>277</b>        |
| <b>Tahun 2016</b> | <b>20</b>           | <b>20</b>           | <b>394</b>        |

Sumber : UPTD Kecamatan Ajung.

**Tabel 5.6.**  
**Luas Tanam, Panen dan Produksi Tanaman Ubi Jalar Menurut**  
**Desa Tahun 2017**

| Desa              | Luas Tanam<br>(Ha.) | Luas Panen<br>(Ha.) | Produksi<br>(Ton) |
|-------------------|---------------------|---------------------|-------------------|
| (1)               | (2)                 | (3)                 | (4)               |
| 1 Mangaran        | 1                   | 1                   | 17                |
| 2 Sukamakmur      | 1                   | 1                   | 16                |
| 3 Klompangan      | 2                   | 2                   | 32                |
| 4 Pancakarya      | 3                   | 3                   | 48                |
| 5 Ajung           | 2                   | 2                   | 34                |
| 6 Wirowongso      | 2                   | 2                   | 31                |
| 7 Rowo Indah      | 3                   | 3                   | 46                |
| <b>Tahun 2017</b> | <b>14</b>           | <b>14</b>           | <b>224</b>        |
| <b>Tahun 2016</b> | <b>13</b>           | <b>13</b>           | <b>203</b>        |

Sumber : UPTD Kecamatan Ajung.

**Tabel 5.7.**  
**Produksi Sayur-sayuran Menurut Desa dan Jenis Sayuran**  
**Tahun 2017**

| Desa              | Produksi Sayur-Sayuran (Kw.) |              |              |              |              |
|-------------------|------------------------------|--------------|--------------|--------------|--------------|
|                   | Kacang Panjang               | Cabe         | Tomat        | Terong       | Mentimun     |
| (1)               | (2)                          | (3)          | (4)          | (5)          | (6)          |
| 1 Mangaran        | 620                          | 410          | 225          | 227          | 319          |
| 2 Sukamakmur      | 485                          | 312          | 224          | 224          | 512          |
| 3 Klompangan      | 998                          | 715          | 450          | 452          | 536          |
| 4 Pancakarya      | 627                          | 412          | 456          | 338          | 425          |
| 5 Ajung           | 736                          | 718          | 337          | 448          | 427          |
| 6 Wirowongso      | 130                          | 410          | 122          | 450          | 318          |
| 7 Rowo Indah      | 496                          | 617          | 204          | 339          | 336          |
| <b>Tahun 2017</b> | <b>4 092</b>                 | <b>3 594</b> | <b>2 01</b>  | <b>2 478</b> | <b>2 873</b> |
| <b>Tahun 2016</b> | <b>3 186</b>                 | <b>1 984</b> | <b>1 620</b> | <b>1 786</b> | <b>2 679</b> |

Sumber : UPTD Kecamatan Ajung



**Tabel 5.8.**  
**Produksi Buah-Buahan Menurut Desa dan Jenis Buah-Buahan**  
**Tahun 2017**

| Desa              | Produksi Buah buahan (Kw.) |               |              |              |              |
|-------------------|----------------------------|---------------|--------------|--------------|--------------|
|                   | Duku /Langsat              | Jeruk         | Mangga       | Nangka       | Rambu-tan    |
| (1)               | (2)                        | (3)           | (4)          | (5)          | (6)          |
| 1 Mangaran        | -                          | 445           | 346          | 496          | 290          |
| 2 Sukamakmur      | -                          | 15 204        | 274          | 372          | 177          |
| 3 Klompangan      | -                          | 2 820         | 526          | 542          | 412          |
| 4 Pancakarya      | -                          | 432           | 422          | 284          | 334          |
| 5 Ajung           | -                          | 275           | 564          | 546          | 488          |
| 6 Wirowongso      | -                          | 360           | 187          | 207          | 391          |
| 7 Rowo Indah      | -                          | 18            | 102          | 182          | 84           |
| <b>Tahun 2017</b> | -                          | <b>19 554</b> | <b>2 147</b> | <b>2 992</b> | <b>2 176</b> |
| <b>Tahun 2016</b> | <b>633</b>                 | <b>895</b>    | <b>2 147</b> | <b>1 227</b> | <b>1 814</b> |

Sumber : UPTD Kecamatan Ajung

**Tabel 5.9.**  
**Jumlah Ternak Menurut Desa dan Jenis Tahun 2017**

| Desa              | Sapi         | Kambing      | Domba         |
|-------------------|--------------|--------------|---------------|
| (1)               | (2)          | (3)          | (4)           |
| 1 Mangaran        | 736          | 183          | 309           |
| 2 Sukamakmur      | 486          | 98           | 147           |
| 3 Klompangan      | 542          | 129          | 173           |
| 4 Pancakarya      | 481          | 86           | 162           |
| 5 Ajung           | 422          | 102          | 139           |
| 6 Wirowongso      | 544          | 131          | 201           |
| 7 Rowo Indah      | 373          | 134          | 128           |
| <b>Tahun 2017</b> | <b>3 584</b> | <b>863</b>   | <b>1 259</b>  |
| <b>Tahun 2016</b> | <b>3 548</b> | <b>1 708</b> | <b>47 052</b> |

Sumber : UPTD Kecamatan Ajung



**Tabel 6.1.**  
**Komoditas Industri Unggulan Menurut Desa Tahun 2017**

| Desa              | Komoditas Industri Unggulan |          |            |
|-------------------|-----------------------------|----------|------------|
|                   | Kerupuk                     | Soun     | Tahu/Tempé |
| (1)               | (2)                         | (3)      | (4)        |
| 1 Mangaran        | -                           | -        | 30         |
| 2 Sukamakmur      | 1                           | -        | 6          |
| 3 Klompangan      | -                           | -        | 7          |
| 4 Pancakarya      | 10                          | -        | 3          |
| 5 Ajung           | 13                          | 2        | 3          |
| 6 Wirowongso      | 6                           | 1        | 2          |
| 7 Rowo Indah      | -                           | -        | -          |
| <b>Tahun 2017</b> | <b>30</b>                   | <b>3</b> | <b>51</b>  |
| <b>Tahun 2016</b> | <b>30</b>                   | <b>3</b> | <b>51</b>  |

Sumber : Kantor Kecamatan Ajung

# BAB. 7 TRANSPORATASI DAN KOMUNIKASI

A white twin-engine turboprop aircraft, registration PP-VVS, is parked on a tarmac. The aircraft has a high-wing configuration and a large cabin door on the side. The background shows a clear sky and some airport infrastructure.

**Tabel 7.1.**  
**Banyaknya Kendaraan Bermotor Menurut Desa dan Jenis**  
**Kendaraan Tahun 2017**

| Desa              | Bus | Truk      | Pick -<br>up | Mini<br>bus/<br>Carry | Sedan     | Sepe<br>da<br>Motor |
|-------------------|-----|-----------|--------------|-----------------------|-----------|---------------------|
| (1)               | (2) | (3)       | (4)          | (5)                   | (6)       | (7)                 |
| 1 Mangaran        | -   | 3         | 6            | 17                    | 6         | 445                 |
| 2 Sukamakmur      | -   | 10        | 6            | 28                    | 2         | 391                 |
| 3 Klompangan      | -   | 1         | 7            | 36                    | 2         | 430                 |
| 4 Pancakarya      | -   | 5         | 7            | 31                    | 1         | 341                 |
| 5 Ajung           | -   | 8         | 5            | 35                    | 5         | 523                 |
| 6 Wirowongso      | -   | 3         | 4            | 12                    | 3         | 250                 |
| 7 Rowo Indah      | -   | -         | -            | -                     | -         | 199                 |
| <b>Tahun 2017</b> | -   | <b>30</b> | <b>35</b>    | <b>159</b>            | <b>19</b> | <b>2 581</b>        |
| <b>Tahun 2016</b> | -   | <b>30</b> | <b>35</b>    | <b>159</b>            | <b>19</b> | <b>2 581</b>        |

Sumber : Kantor Kecamatan Ajung.

**Tabel 7.2.**  
**Banyaknya Kendaraan Tidak Bermotor Menurut Desa dan Jenis**  
**Kendaraan Tahun 2017**

| Desa              | Becak      | Delman   | Cikar     | Sepeda       |
|-------------------|------------|----------|-----------|--------------|
| (1)               | (2)        | (3)      | (4)       | (5)          |
| 1 Mangaran        | 98         | -        | 2         | 1 620        |
| 2 Sukamakmur      | 55         | -        | 11        | 1 139        |
| 3 Klompangan      | 15         | -        | 39        | 1 070        |
| 4 Pancakarya      | 71         | -        | 4         | 1 614        |
| 5 Ajung           | 42         | -        | 3         | 2 283        |
| 6 Wirowongso      | 52         | -        | -         | 294          |
| 7 Rowo Indah      | -          | -        | -         | -            |
| <b>Tahun 2017</b> | <b>333</b> | <b>-</b> | <b>59</b> | <b>8 020</b> |
| <b>Tahun 2016</b> | <b>333</b> | <b>-</b> | <b>59</b> | <b>8 020</b> |

Sumber : Kantor Kecamatan Ajung.

**Tabel 7.3.**  
**Banyaknya Sarana Telekomunikasi Menurut Desa Dan Jenis**  
**Sumbungan Tahun 2016**

| Desa              | Sumbungan<br>Telpon | Sumbungan<br>Telex | Wartel    |
|-------------------|---------------------|--------------------|-----------|
| (1)               | (2)                 | (3)                | (4)       |
| 1 Mangaran        | 41                  | -                  | 2         |
| 2 Sukamakmur      | 29                  | -                  | 2         |
| 3 Klompangan      | 26                  | -                  | 2         |
| 4 Pancakarya      | 24                  | -                  | 3         |
| 5 Ajung           | 58                  | -                  | 4         |
| 6 Wirowongso      | 25                  | -                  | 2         |
| 7 Rowo Indah      | 13                  | -                  | -         |
| <b>Tahun 2016</b> | <b>216</b>          | -                  | <b>15</b> |

*Sumber : Kantor Kecamatan Ajung.*



**Tabel 7.4.**  
**Banyaknya Rumah Tangga yang Menguasai Telepon**  
**Menurut Desa dan Jenis Telepon Hasil Sensus Penduduk 2010**

| Kelurahan         | Kabel     | Seluler       | Kabel dan Seluler | Tidak Punya  | Jumlah        |
|-------------------|-----------|---------------|-------------------|--------------|---------------|
| (1)               | (2)       | (3)           | (4)               | (5)          | (6)           |
| 1 Mangaran        | 2         | 1 923         | 16                | 1 549        | 3 490         |
| 2 Sukamakmur      | 8         | 1 312         | 411               | 1 201        | 2 932         |
| 3 Klompangan      | 12        | 1 464         | 42                | 1 057        | 2 575         |
| 4 Pancakarya      | 18        | 1 834         | 62                | 1 175        | 3 089         |
| 5 Ajung           | 20        | 2 596         | 62                | 1 856        | 4 534         |
| 6 Wirowongso      | 5         | 1 351         | 41                | 1 217        | 2 614         |
| 7 Rowo Indah      | 3         | 789           | 19                | 662          | 1 473         |
| <b>Tahun 2010</b> | <b>68</b> | <b>11 269</b> | <b>653</b>        | <b>8 717</b> | <b>20 707</b> |

Sumber : BPS Kabupaten Jember

**Tabel 7.5.**  
**Banyaknya Rumah Tangga yang Mengakses Internet Menurut**  
**Desa, Hasil Sensus Penduduk 2010**

| Kelurahan         | Ya           | Tidak         | Jumlah        |
|-------------------|--------------|---------------|---------------|
| (1)               | (2)          | (3)           | (4)           |
| 1 Mangaran        | 457          | 3 033         | 3 490         |
| 2 Sukamakmur      | 271          | 2 661         | 2 932         |
| 3 Klompangan      | 249          | 2 326         | 2 575         |
| 4 Pancakarya      | 388          | 2 701         | 3 089         |
| 5 Ajung           | 416          | 4 118         | 4 534         |
| 6 Wirowongso      | 147          | 2 467         | 2 614         |
| 7 Rowo Indah      | 108          | 1 365         | 1 473         |
| <b>Tahun 2010</b> | <b>2 036</b> | <b>18 671</b> | <b>20 707</b> |

*Sumber : BPS Kabupaten Jember*



## BAB. 8

# KEUANGAN



**Tabel 8.1.**  
**Target dan Realisasi Penerimaan Pajak Bumi dan Bangunan**  
**Menurut Desa Tahun 2017 (Rp.)**

| Desa              | Target               | Realisasi          | Persentase (%) |
|-------------------|----------------------|--------------------|----------------|
| (1)               | (2)                  | (3)                | (4)            |
| 1 Mangaran        | 204 867 688          | 109 040 498        | 53,22          |
| 2 Sukamakmur      | 282 363 652          | 152 943 935        | 54,17          |
| 3 Klompangan      | 214 426 812          | 144 025 516        | 67,17          |
| 4 Pancakarya      | 209 572 249          | 131 869 855        | 62,92          |
| 5 Ajung           | 187 687 660          | 108 906 414        | 58,03          |
| 6 Wirowongso      | 155 848 022          | 124 733 517        | 80,04          |
| 7 Rowo Indah      | 211 503 810          | 160 325 699        | 75,80          |
| <b>Tahun 2017</b> | <b>1 466 269 893</b> | <b>931 845 434</b> | <b>63,55</b>   |
| <b>Tahun 2016</b> | <b>1 464 847 514</b> | <b>804 835 591</b> | <b>54,94</b>   |

*Sumber : Kantor Kecamatan Ajung*

**Tabel 8.2.**  
**Realisasi Penerimaan Pajak Bumi dan Bangunan Menurut**  
**Desa dan Sektor Tahun 2017 (Rp.)**

| Desa              | Pedesaan           | Perkotaan | Kehutanan | Perkebunan | Pertambangan |
|-------------------|--------------------|-----------|-----------|------------|--------------|
| (1)               | (2)                | (3)       | (4)       | (5)        | (6)          |
| 1 Mangaran        | 109 040 498        | -         | -         | -          | -            |
| 2 Sukamakmur      | 152 943 935        | -         | -         | -          | -            |
| 3 Klompangan      | 144 025 516        | -         | -         | -          | -            |
| 4 Pancakarya      | 131 869 855        | -         | -         | -          | -            |
| 5 Ajung           | 108 906 414        | -         | -         | -          | -            |
| 6 Wirowongso      | 124 733 517        | -         | -         | -          | -            |
| 7 Rowo Indah      | 160 325 699        | -         | -         | -          | -            |
| <b>Tahun 2017</b> | <b>931 845 434</b> | -         | -         | -          | -            |
| <b>Tahun 2016</b> | <b>804 835 591</b> | -         | -         | -          | -            |

Sumber : Dispenda Kecamatan Ajung

# DATA

**Mencerdaskan Bangsa**  
*----Enlighten the Nation----*



**BADAN PUSAT STATISTIK  
KABUPATEN JEMBER**

*BPS-Statistics of Jember Regency*

Jln. Cendrawasih No. 20 Jember 68116 Jawa Timur, Indonesia  
Telp. 0331-487642, Fax. 0331-427533, Email : [bps3509@bps.go.id](mailto:bps3509@bps.go.id)  
Homepage : <http://jemberkab.bps.go.id>