

STATISTIK DAERAH Kecamatan Hulu Palik

2012



**BADAN PUSAT STATISTIK
KABUPATEN BENGKULU UTARA**

**STATISTIK DAERAH
KECAMATAN HULU PALIK
2012**

<http://bengkuluutarakab.bps.go.id>



***Badan Pusat Statistik
Kabupaten Bengkulu Utara***

STATISTIK DAERAH KECAMATAN HULU PALIK 2012

ISSN :

No. Publikasi : 1102

Katalog BPS : 1101002.1703060

Ukuran Buku : 17,6 x 25 cm

Jumlah Halaman :16

Naskah :

BPS Kab. Bengkulu Utara

Diterbitkan oleh :

BPS Kabupaten Bengkulu Utara

Boleh dikutip dengan menyebut sumbernya

<http://bengkuluutarakab.bps.go.id>



Kata Pengantar

Publikasi Statistik Daerah Kecamatan Hulu Palik 2012 diterbitkan oleh Badan Pusat Statistik Kabupaten Bengkulu Utara, memuat ulasan sederhana dari berbagai data dan informasi statistik terpilih seputar Kecamatan Hulu Palik untuk membantu pembaca guna memahami perkembangan sosial ekonomi dan potensi sumber daya di Kecamatan Hulu Palik.

Publikasi Statistik Daerah Kecamatan Hulu Palik ini diterbitkan untuk melengkapi publikasi statistik yang sudah terbit secara rutin setiap tahun. Berbeda dengan publikasi yang sudah ada publikasi ini lebih menekankan pada segi analisis.

Materi yang disajikan dalam Statistik Daerah Kecamatan Hulu Palik 2012 ini memuat berbagai data di Kecamatan Hulu Palik dan diharapkan dapat menjadi bahan rujukan/kajian dalam perencanaan dan evaluasi kegiatan pembangunan.

Kritik dan saran konstruktif berbagai pihak kami harapkan untuk penyempurnaan penerbitan mendatang. Semoga publikasi ini mampu memenuhi tuntutan kebutuhan data statistik baik oleh instansi/dinas pemerintah, swasta, kalangan akademisi maupun masyarakat luas.

Kepala Badan Pusat Statistik
Kabupaten Bengkulu Utara

Husnan, SE
NIP. 196409091992031003



DAFTAR ISI

1.	Geografi	1
2.	Penduduk	2
3.	Pendidikan	3
4.	Kesehatan	4
5.	Pertanian	5
	Lampiran	6

<http://bengkuluutarakab.bps.go.id>

GEOGRAFI

Kecamatan Hulu Palik memiliki luas wilayah 15,00 km².

Kecamatan Hulu Palik terletak di Kabupaten Bengkulu Utara dengan jarak Lebih Kurang 15 Km dari Ibukota Bengkulu Utara.

1

Kecamatan Hulu Palik merupakan pemekaran dari Kecamatan Kerkap, berdasarkan Peraturan Daerah No:10 Tahun 2010, dan diresmikan oleh Bupati Kabupaten Bengkulu Utara tanggal 24 November tahun 2010.

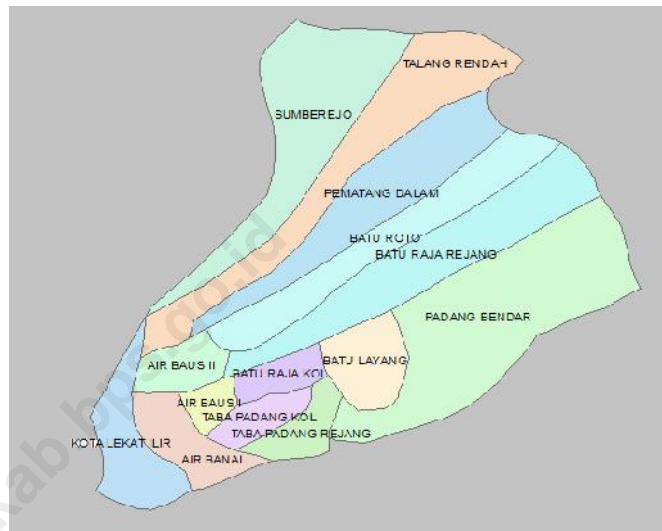
Kecamatan Arga Makmur terdiri dari 15 desa dengan ibu kota kecamatan di desa Taba Padang Kol yang merupakan pusat pemerintahan Kecamatan Hulu Palik.

Batas-batas wilayah kecamatan Hulu Palik adalah :

- Sebelah Utara : Kecamatan Arga Makmur
- Sebelah Selatan: Kecamatan Kerkap
- Sebelah Timur : Kabupaten Rejang Lebong
- Sebelah Barat : Kecamatan Kerkap

Kecamatan Arga Makmur terletak antara 102^o 26' BT dan 03^o51 LS dengan keadaan topografinya berbukit-bukit, dan sebagian desa berada di dataran tinggi dengan Ketinggian wilayah berkisar 100 m dpl.

Peta Kecamatan Hulu Palik



Kecamatan Hulu Palik mempunyai iklim, geografi dan topografi yang sangat mendukung untuk pengembangan di sektor pertanian, terutama komoditi tanaman bahan makanan dan sayur-sayuran. Keunggulan ini merupakan tantangan bagi Kecamatan Hulu Palik untuk mengupayakan agar sektor tanaman bahan makanan menjadi sektor unggulan dan memberikan kesejahteraan bagi masyarakat.

PENDUDUK

Kepadatan penduduk tertinggi berada di Kelurahan Purwodadi

Pada Tahun 2011, jumlah penduduk Kecamatan Arga Makmur mencapai 47.457 Jiwa. Kepadatan penduduk tertinggi berada di Kel.Purwodadi, yaitu 5.910 jiwa per KM²

Pada Tahun 2011, penduduk Kecamatan Hulu Palik tercatat sebanyak 10.021 jiwa dan 2.386 rumah tangga dengan jumlah penduduk laki-laki 4.997 jiwa dan penduduk perempuan 5.024 jiwa dengan sex ratio sebesar 99,46. Ini menunjukkan bahwa penduduk perempuan lebih banyak dibandingkan dengan penduduk laki-laki.

Persebaran penduduk dari 15 desa yang ada, terbilang tidak merata dengan kepadatan penduduk 93,61 jiwa/km². Penduduk terbanyak terdapat di Kelurahan Sumberjo dengan jumlah penduduk mencapai 1.562 jiwa. Dengan demikian jumlah penduduk Kecamatan Hulu Palik 3,83 persen dari total jumlah penduduk Kabupaten Bengkulu Utara,

Indikator Kependudukan Kecamatan Hulu Palik

Uraian	2011
Jumlah penduduk (jiwa)	10.021
Kepadatan penduduk (jiwa/KM²)	93,61
Jumlah Rumah Tangga	2.386
Sex Ratio (LP) (%)	99,46

**** Tahukah Anda*

Rata-rata jumlah Anggota Rumah Tangga di Kecamatan Hulu Palik pada Tahun 2011 sebesar 4,19.

Dengan potensi penduduk yang cukup besar, Kecamatan Hulu Palik memiliki potensi perkembangan SDM yang cukup baik, dimana ditunjang juga dengan sarana dan prasarana yang sudah memadai.

Namun perlu diperhatikan juga agar pertumbuhan penduduk tidak terlalu tinggi sehingga tidak menimbulkan berbagai permasalahan baru, sehingga semua aspek kehidupan dapat berjalan dengan seimbang

PENDIDIKAN

Jumlah Sarana Pendidikan di Kecamatan Hulu Palik belum memadai.

Kecamatan Hulu Palik memiliki 10 Sekolah Dasar, 2 Sekolah Menengah Tingkat Pertama (SMTP) 1 Sekolah menengah Atas (SMA) dan 1 Sekolah Menengah Kejuruan (SMK) untuk 15 desa.

3

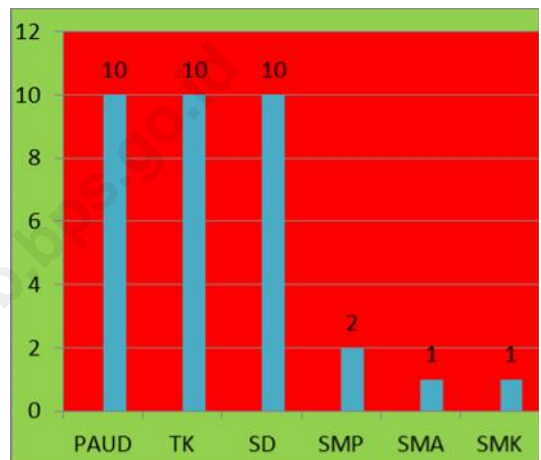
Pendidikan merupakan salah satu aspek penting dalam kehidupan yang akan menentukan kualitas hidup seseorang. Peningkatan sektor pendidikan sangat dipengaruhi oleh sarana dan prasarana pendidikan. Sarana yang memadai sangat diperlukan untuk meningkatkan kualitas belajar mengajar.

Pada Tahun 2011, jumlah sekolah di Kecamatan Hulu Palik berjumlah 10 Taman Kanak-Kanak dan 10 PAUD. Sekolah Dasar Negeri berjumlah 9 dengan 1.339 Murid dan 82 Guru, Sekolah Dasar Swasta berjumlah 1 dengan 40 Murid dan 9 Guru. SMTP Negeri berjumlah 2 dengan 455 Murid dan 29 Guru. SMTP Swasta tidak ada terdapat SMTA Negeri berjumlah 1 dengan 252 Murid dengan 24 Guru. SMTA Swasta tidak terdapat di kecamatan ini. SMK Negeri berjumlah 1 dengan 164 Murid dan 22 Guru. SMK Swasta belum ada di Kecamatan Hulu Palik.

Kecamatan Hulu Palik belum memiliki jumlah sarana dan prasana pendidikan yang cukup baik baik dari jumlah maupun dari segi bangunan. Dengan baiknya sarana dan prasarana pendidikan yang ada diharapkan mampu untuk memenuhi kebutuhan akan pendidikan bagi masyarakat. Sehingga tercipta masyarakat yang maju dan

berkembang demi tercapainya masyarakat yang makmur dan sejahtera.

Jumlah Sekolah di Kecamatan Hulu Palik Tahun 2011



***** Tahukah Anda**

Di Kecamatan Hulu Palik terdapat 10 buah sekolah Dasar untuk memenuhi kebutuhan pendidikan dasar di 15 desa di Kecamatan Hulu Palik

KESEHATAN

Tenaga Kesehatan di Kecamatan Hulu Palik belum merata di setiap desa

Di Kecamatan Hulu Palik hanya terdapat 1 buah puskesmas .

Kesehatan merupakan salah satu indikator kesejahteraan rakyat. Tingkat kesehatan masyarakat akan sangat menentukan kualitas kehidupan seseorang. Semakin baik tingkat kesehatan masyarakat, akan semakin baik pula pembangunan.

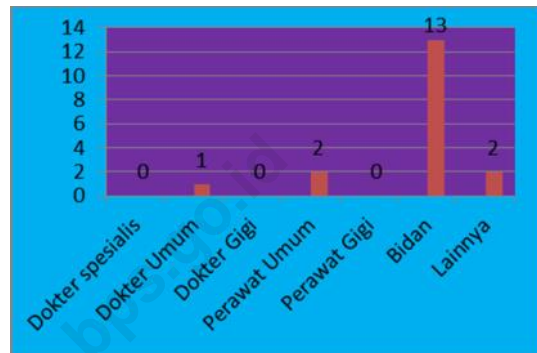
Untuk meningkatkan kesehatan masyarakat, diperlukan sarana dan prasarana yang memadai di bidang kesehatan. Di Kecamatan Hulu Palik, terdapat 1 puskesmas .

Untuk tenaga kesehatan, di puskesmas Kecamatan Hulu Palik terdapat 1 orang dokter umum, 2 orang perawat umum, 13 orang bidan dan 2 orang tenaga kesehatan lainnya.

Terdapat pula kebijakan pemerintah salah satunya adalah program Keluarga Berencana, di Kecamatan Hulu Palik terdapat Akseptor Baru Keluarga Berencana yaitu Implant berjumlah 165, Suntikan berjumlah 153, Pil berjumlah 142 dan Kondom berjumlah 66. Untuk Akseptor Aktif Keluarga Berencana yaitu IUD berjumlah 235, MOP/MOW berjumlah 26, Implant berjumlah 411, Suntikan berjumlah 563, Pil berjumlah 569 dan Kondom berjumlah 100.

Dengan banyaknya masyarakat mengikuti program Keluarga Berencana ini berarti program pemerintah berjalan sesuai dengan yang diharapkan sehingga tujuan pemerintah untuk mengendalikan laju pertumbuhan penduduk dapat tercapai dan kesejahteraan masyarakat bisa terwujud.

Jumlah Tenaga Kesehatan di Puskesmas Kecamatan Hulu Palik



*****Tahukah Anda**

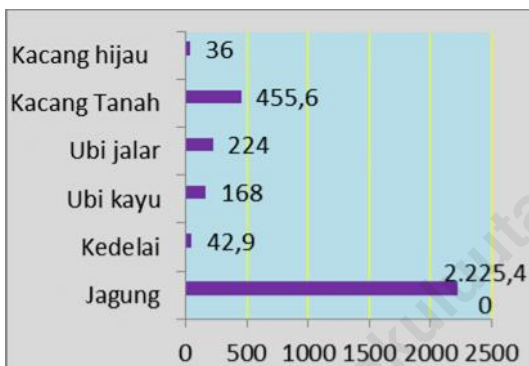
Di Kecamatan Hulu Palik pada tahun 2011, Akseptor aktif Keluarga Berencana paling banyak menggunakan alat kontrasepsi Pil KB.

Jagung merupakan tanaman palawija dengan produksi paling tinggi

Produksi tanaman jagung, yaitu sebesar 2.989,8 (Ton) dengan luas panen 550 (Ha) pada Tahun 2010.

Produksi tanaman pangan terbesar adalah dari tanaman padi. Pada Tahun 2011, di Kecamatan Hulu Palik produksi tanaman padi sawah sebesar 9.825,60 Ton, sedangkan padi ladang sebesar 182,50 Ton. Dengan Luas Panen padi sawah sebesar 2.047 Ha dan Padi Ladang sebesar 73 Ha.

Produksi Tanaman Palawija di Kecamatan Hulu Palik



Selain padi, tanaman palawija yang juga cukup besar produksinya di Kecamatan Arga Makmur adalah tanaman jagung. Pada tahun 2011, produksi Jagung mencapai 2.225,40 Ton, dengan luas panen 407 Ha, produksi Kedelai sebesar 42,9 Ton, dengan luas panen 39 Ha, produksi Ubi Kayu sebesar 168 Ton dengan luas panen 40 Ha, produksi Ubi Jalar sebesar 224 Ton dengan luas panen 40 Ha, produksi Kacang Tanah sebesar 455,6 Ton dengan luas panen 66 Ha, dan produksi Kacang Hijau sebesar 36 Ton dengan luas panen 36 Ha.

**** Tahukah Anda Selain dari Produksi padi dan Palawija Kecamatan Hulu Palik juga termasuk daerah yang memproduksi sayur-sayuran walaupun tidak sebanyak dengan daerah-daerah lain.*

Sayur-sayuran juga merupakan kebutuhan hidup manusia untuk memenuhi kebutuhan hidup tersebut, kita juga harus mengkonsumsi sayur-sayuran. Di kecamatan Hulu Palik tanaman sayur-sayuran masih berupa komoditi Kacang Panjang dengan produksi 191 Kw, cabe 185 Kw, terung 107 Kw, ketimun 87 Kw, kangkung 10 Kw, dan bayam 60 Kw.

Kecamatan Hulu Palik memiliki berbagai potensi dan peluang usaha yang secara ekonomi dapat dikembangkan dalam rangka pelaksanaan pembangunan daerah. Potensi yang dimilikinya relatif masih besar dan saat ini perlu untuk direncanakan secara baik pemanfaatannya agar dapat dikelola secara optimal dan memberikan manfaat yang dapat dinikmati oleh seluruh masyarakat. Sektor pertanian merupakan salah satu sektor unggulan pembangunan ekonomi

LAMPIRAN TABEL

<http://bengkuluutarakab.bps.go.id>

**Tabel 1.1. Jarak Antara Kecamatan dengan Kelurahan/Desa
di Kecamatan Hulu Palik Tahun 2011**

No	Kelurahan/Desa	Jarak (Km)
(1)	(2)	(3)
1	Kota Lekat	6
2	Air Banai	1,5
3	Air Baus II	8
4	Air Baus I	2,5
5	Taba Padang Kol	0,5
6	Taba Padang Rejang	1
7	Padang Bendar	1,5
8	Batu Layang	8
9	Batu Raja kol	1
10	Batu Raja Rejang	1,5
11	Batu Roto	3
12	Pematang Balam	5
13	Talang Rendah	8
14	Sumberjo	10
15	Kota Lekat Mudik	3,5

Sumber : BPS Kab. Bengkulu Utara

1.2. Banyaknya Rumah Tangga, Penduduk, Rata-rata Anggota Rumah Tangga Dirinci Menurut Desa di Kecamatan Hulu Palik Tahun 2011

No	Desa/Kelurahan	Rumah Tangga	<i>Penduduk</i>	Rata-rata ART
(1)	(2)	(3)	(4)	(5)
1	Kota Lekat	215	915	4,25
2	Air Banai	66	279	4,22
3	Air Baus II	104	400	3,86
4	Air Baus I	93	371	3,98
5	Taba Padang Kol	69	285	4,13
6	Taba Padang Rejang	128	570	4,45
7	Padang Bendar	236	1.057	4,47
8	Batu Layang	74	317	4,28
9	Batu Raja kol	63	243	3,85
10	Batu Raja Rejang	213	823	3,86
11	Batu Roto	190	748	3,93
12	Pematang Balam	321	1.467	4,57
13	Talang Rendah	216	984	4,55
14	Sumberjo	398	1.562	3,92
15	Kota Lekat Mudik	-	-	-
Jumlah		2.386	10.021	4,19

Sumber : BPS Kab. Bengkulu Utara

Tabel 1.3. Jumlah Penduduk Menurut Jenis Kelamin, Sex Rasio Dirinci Menurut Desa di Kecamatan Hulu Palik Tahun 2011

No	Desa/Kelurahan	Laki-laki	Perempuan	Jumlah	Sex rasio
(1)	(2)	(3)	(4)	(5)	(6)
1	Kota Lekat	457	458	915	99,78
2	Air Banai	137	142	279	96,47
3	Air Baus II	196	204	400	96,07
4	Air Baus I	181	190	371	95,23
5	Taba Padang Kol	137	148	285	92,56
6	Taba Padang Rejang	281	289	570	96,13
7	Padang Bendar	518	539	1.057	96,10
8	Batu Layang	173	144	317	120,13
9	Batu Raja kol	127	116	243	109,48
10	Batu Raja Rejang	415	408	823	101,71
11	Batu Roto	380	368	748	103,26
12	Pematang Balam	733	734	1.467	99,86
13	Talang Rendah	501	483	984	103,72
14	Sumberjo	761	801	1.562	95,00
15	Kota Lekat Mudik	-	-	-	-
Jumlah		4.997	5.024	10.021	99,46

Sumber : BPS Kab. Bengkulu Utara

**1.4 . Produksi, Luas Panen dan Luas Tanaman Sayur-sayuran
di Kecamatan Hulu Palik Tahun 2011**

No	Komoditi	Produksi (Ton)	Luas Panen (Ha)
(1)	(2)	(3)	(4)
1.	Jagung	2.225,40	407
2.	Kedelai	42,90	39
3.	Ubi kayu	168	42
4.	Ubi jalar	224	40
5.	Kacang Tanah	455,60	66
6.	Kacang hijau	36	36

Sumber : Dinas Pertanian & Peternakan Kab. Bengkulu Utara