

Kecamatan NGANTANG DALAM ANGKA

2016



**BADAN PUSAT STATISTIK
KABUPATEN MALANG**
Statistics of Malang Regency

Kecamatan
NGANTANG DALAM ANGKA

2016



Kecamatan Ngantang Dalam Angka 2016

ISSN:

No. Publikasi: 35070.1607

Katalog: 1102001.3507320

Ukuran Buku: 14,8 cm x 21 cm

Jumlah Halaman: xi + 104 halaman

Naskah:

Badan Pusat Statistik Kabupaten Malang

Gambar Cover oleh:

Badan Pusat Statistik Kabupaten Malang

Ilustrasi Kover:

Padang Savana Kecamatan Poncokusumo

Diterbitkan oleh:

© BPS Kabupaten Malang

Dicetak oleh:

Kurnia Offshet

Dilarang mengumumkan, mendistribusikan, mengomunikasikan, dan/atau mengandakan sebagian atau seluruh isi buku ini untuk tujuan komersial tanpa izin tertulis dari Badan Pusat Statistik

Kecamatan Ngantang Dalam Angka 2016

Pengarah:

Agus Budi Santoso, SE

Pembimbing:

Ir. Wahyu Furqandari, M.M

Penulis:

Yuli Pramono, SE

Editor:

Ratih Damayanti, S.ST

Diterbitkan oleh:

BPS Kabupaten Malang

<https://malangkab.bps.go.id>



Kata Pengantar

Puji syukur kami panjatkan ke hadirat Tuhan YME atas perkenanNYA sehingga kami dapat menyelesaikan penyusunan publikasi Kecamatan Ngantang Dalam Angka 2016.

Publikasi Kecamatan Ngantang Dalam Angka diterbitkan secara berkala setiap tahun dengan dua tujuan utama yaitu pertama, mendokumentasikan data tentang keadaan Kecamatan Ngantang dari berbagai sumber agar bisa dimanfaatkan oleh masyarakat luas. Sedang yang kedua adalah membangun suatu paket rujukan data sehingga para penentu kebijakan dan pembuat keputusan lingkup Kabupaten Malang pada umumnya dan lingkup Kecamatan Ngantang pada khususnya mempedomani suatu acuan bersama.

Publikasi ini dapat terwujud berkat kerja sama dan bantuan dari berbagai pihak baik instansi pemerintah maupun swasta. Terima kasih dan hormat kami tujukan kepada seluruh Dinas, Badan, Kantor, Sekretariat dan Bagian di lingkungan Pemerintah Kecamatan Ngantang yang telah membantu untuk melengkapi isi Kecamatan Ngantang Dalam Angka 2016 ini. Semoga peran serta semua pihak dalam Kecamatan Ngantang Dalam Angka akan bersama-sama memberi manfaat dalam kemajuan wilayah Kabupaten Malang pada umumnya dan wilayah Kecamatan Ngantang pada khususnya.

Betapapun, kami sadari bahwa masih ada kekurangan dan kesalahan yang terjadi dalam penyusunan publikasi ini. Untuk perbaikan, tanggapan dan saran yang bersifat konstruktif dari para pemakai sangat diharapkan.

Malang, November 2016
Koordiantor Statistik
Kecamatan Ngantang,

Yuli Pramono, SE

DAFTAR ISI

	Halaman
Kata Pengantar	iv
Daftar Isi	v
Daftar Tabel	vi
Daftar Gambar	x
BAB 1 Geografi	1
BAB 2 Pemerintahan	8
BAB 3 Kependudukan dan Ketenagakerjaan	17
BAB 4 Sosial	26
4.1 Pendidikan	32
4.2 Kesehatan	42
4.3 Agama	51
4.4 Sosial Lainnya	54
BAB 5 Pertanian	61
5.1 Tanaman Pangan	62
5.2 Holtikultura	66
5.3 Perkebunan	67
5.4 Peternakan	68
5.5 Perikanan	69
5.6 Kehutanan	70
BAB 6 Industri, Pertambangan, Energi, dan Konstruksi	71
6.1 Industri	74
6.2 Pertambangan	78
BAB 7 Perdagangan	80
BAB 8 Hotel dan Pariwisata	84
8.1 Hotel	87
8.2 Pariwisata	88
BAB 9 Transportasi dan Komunikasi	95
9.1 Transportasi	98
9.2 Telekomunikasi	100
BAB 10 Keuangan Daerah dan Harga	101

DAFTAR TABEL

		Halaman
BAB 1	Geografi	
	1.1 Klasifikasi Desa/Kelurahan, Letak Geografi, Topografi, Dan Letak Desa Relatif Terhadap Hutan, 2015	5
	1.2 Luas Desa/Kelurahan Menurut Jenis Lahan (Ha), 2015	6
	1.3 Keberadaan Kantor Desa/Kel, Jarak Dari Kantor Desa/ Kelurahan Ke Kantor Kecamatan Dan Kabupaten/Kota, 2015	7
BAB 2	Pemerintahan	
	2.1 Status Pemerintahan, Status Hukum, Keberadaan BPD Katagori LKMD/K, Dan LPMD/K, 2015	11
	2.2 Jumlah Dusun/Dukuh, Rukun Warga, Rukun Tetangga Dan Rata-Rata RT Per RW , 2015	12
	2.3 Banyaknya Aparat Pemerintah Desa/Kelurahan Dirinci Menurut Jenis Kelamin, 2015	13
	2.4 Banyaknya Aparat Pemerintah Desa/Kelurahan Dirinci Menurut Pendidikan, 2015	14
	2.5 Banyaknya Aparat Pemerintah Desa/Kelurahan Dirinci Menurut Golongan Umur, 2015	15
	2.6 Banyaknya Aparat Pemerintah Desa/Kelurahan Dirinci Menurut Agama, 2015	16
BAB 3	Kependudukan dan Ketenagakerjaani	
	3.1 Registrasi Penduduk, Penduduk Akhir Tahun Rasio Jenis Kelamin Dan Rata-Rata Anggota Keluarga, 2015	21
	3.2 Penduduk Awal, Lahir, Mati, Datang, Pergi Dan Penduduk Akhir (Jiwa), 2015	22
	3.3 Luas Desa/Kelurahan, Kepadatan Penduduk Dan Keluarga, 2015	23
	3.4 Penduduk Yang Bekerja Menurut Mata Pencahariannya, 2015	24

BAB 4	Sosial	
4.1.1	Jumlah Taman Kanak-Kanak (TK) Dan SD Dan Sederajat, 2015	32
4.1.2	Banyaknya SMP/Sederajat Dan SMU/Sederajat, 2015	33
4.1.3	Jumlah Guru Dan Murid Taman Kanak-Kanak, 2015	34
4.1.4	Jumlah Guru Dan Murid Sekolah Dasar Dan Sederajat, 2015	36
4.1.5	Jumlah Guru Dan Murid Sekolah Menengah Pertama Dan Sederajat, 2015	38
4.1.6	Jumlah Guru Dan Murid Sekolah Menengah Umum Dan Sederajat, 2015	40
4.2.1	Jumlah Sarana Kesehatan Di Desa Dan Keberadaan Puskesmas Keliling, 2015	42
4.2.2	Jumlah Tenaga Kesehatan Di Desa, 2015	44
4.2.3	Banyaknya Kunjungan ke Puskesmas, 2014-2015	45
4.2.4	Jumlah Kejadian Wabah Penyakit Dan Jenisnya Setahun Yang Lalu, 2015	46
4.2.5	Jumlah Peserta Keluarga Berencana Dan Pasangan Usia Subur, 2015	47
4.2.6	Banyaknya Paguyuban Dan Petugas Keluarga Berencana, 2015	48
4.2.7	Pencapaian Peserta KB Aktif Menurut Alat Kontrasepsi, 2015	49
4.2.8	Pencapaian Peserta Aseptor Baru Menurut Alat Kontrasepsi, 2015	50
4.3.1	Jumlah Sarana Peribadatan, 2015	51
4.3.2	Jumlah Pemeluk Agama Dan Kepercayaan, 2015	52
4.3.3	Banyaknya Nikah, Talak, Cerai Dan Rujuk, 2015	53
4.4.1	Jumlah Institusi Sosial, 2015	54
4.4.2	Banyaknya Pondok Pesantren Dan Panti Sosial Dirinci Menurut Desa, 2015	55

4.4.3	Jumlah Lembaga Swadaya Masyarakat (LSM), 2011 - 2015	56
4.4.4	Korban Bencana Alam Menurut Jenis Bencana, 2015	57
4.4.5	Banyaknya Karang Taruna Menurut Jenisnya, 2015	58
BAB 5	Pertanian	
5.1.1	Luas Lahan Sawah Di Desa/Kelurahan, 2015	62
5.1.2	Luas Lahan Kering menurut Desa/Kelurahan (hektar), 2015	63
5.1.3	Produksi Padi Dan Palawija Menurut Jenis (Ton), 2015	65
5.2.1	Produksi Tanaman Obat Menurut Jenisnya, 2013-2015	66
5.3.1	Banyaknya Tanaman Yang Menghasilkan Dan Produksi Tanaman Perkebunan (Kwintal), 2015	67
5.4.1	Populasi Ternak Besar, Kecil Dan Unggas, 2015 (ekor)	68
5.5.1	Produksi Ikan Menurut Jenis Perairan (Kwintal), 2012 – 2015	69
5.6.1	Banyaknya Tanaman Yang Menghasilkan Dan Produksi Tanaman Hutan Rakyat (m^3), 2015	70
BAB 6	Industri, Pertambangan, Energi, dan Konstruksi	
6.1.1	Jumlah Industri Kecil/Kerajinan Rakyat Menurut Desa/Kelurahan, 2015	74
6.1.2	Jumlah Pekerja pada Industri/Kerajinan Rakyat menurut Desa/Kelurahan, 2015	75
6.1.3	Banyaknya Kegiatan Usaha Masyarakat Menurut Jenis Usaha, dan Desa/Kelurahan, 2015	76
6.2.1	Jumlah Usaha Penambangan/Penggalian Menurut Jenis Tambang dan Desa/Kelurahan, 2015 (Unit)	78
BAB 7	Perdagangan	
7.1	Jumlah Sarana Prasarana Perdagangan di Kecamatan Ngantang, 2015	83

BAB 8	Hotel dan Pariwisata		
8.1.1	Banyaknya Hotel/ Penginapan menurut Desa/Kelurahan, Tahun 2015		87
8.2.1	Banyaknya Obyek Wisata Menurut Desa, 2015		88
8.2.2	Jumlah Kelompok Kesenian Dan Bidang Seni Yang Utama, 2015		90
8.2.3	Jumlah Tempat Kegiatan Seni/Budaya, 2015		91
8.2.4	Jumlah Sarana/Tempat Olah Raga Menurut Jenis Olah Raga dan Desa, 2015		92
8.2.5	Jumlah Kelompok Kegiatan Olah Raga Menurut Jenis dan Desa, 2015		93
8.2.6	Jumlah Tempat Persewaan Video/VCD/DVD/LD, Bilyar dan Kolam Renang, 2015		94
BAB 9	Transportasi dan Komunikasi		
9.1.1	Jumlah Angkutan Barang Dan Penumpang Yang Digunakan Penduduk, 2015		98
9.1.2	Banyaknya Lokasi Dan Luas Area Parkir Per Desa, 2015		99
9.2.1	Jumlah Sarana Komunikasi Di Desa/Kelurahan, 2015		100
BAB 10	Keuangan Daerah		
10.1	Jumlah Koperasi, Bank, Pegadaian dan Asuransi Menurut Desa, 2015		104

DAFTAR GAMBAR

	Halaman
1.1 Peta Kecamatan Ngantang	3
1.2 Luas Desa/Kelurahan (Ha) di Kecamatan Ngantang, 2015	4
2.1 Persentase Perangkat Desa menurut Tingkat Pendidikan, 2015	10
2.2 Banyaknya Aparat Pemerintah Desa/Kelurahan Dirinci Menurut Jenis Kelamin, 2015	10
3.1 Jumlah Penduduk Akhir Tahun 2015 menurut Desa/ Kelurahan dan Jenis Kelamin (Jiwa)	20
3.2 Penduduk yang Bekerja menurut Mata Pencahariannya, 2015	20
4.1 Jumlah Murid menurut Tingkat Pendidikan dan Jenis Kelamin di Kecamatan Ngantang, 2015	30
4.2 Persentase Tenaga Kesehatan di Kecamatan Ngantang, 2015	30
4.3 Pencapaian KB Aktif Menurut Jenis Kontrasepsi, 2015	31
4.4 Jumlah Pemeluk Agama menurut Agama di Kecamatan Ngantang, 2015	31
5.1 Produksi Tanaman Pangan Menurut Jenis Komoditas Di Kecamatan Ngantang (Ton), 2015	61
5.2 Produksi Tanaman Perkebunan Menurut Jenis Komoditas di Kecamatan Ngantang, 2015	61
6.1 Jumlah Industri Kecil/Kerajinan Rakyat di Kecamatan Ngantang, 2015	73
7.1 Jumlah Sarana Prasarana Perdagangan di Kecamatan Ngantang, 2015	82
8.1 Jumlah Kelompok Kesenian di Kecamatan Ngantang, 2015	86
8.2 Jumlah Sarana Tempat Olah Raga di Kecamatan Ngantang, 2015	86
9.1 Jumlah Angkutan Barang dan Penumpang yang Digunakan Penduduk di Kecamatan Ngantang, 2015	97

9.2	Jumlah Sarana Komunikasi di Kecamatan Ngantang, 2015	97
10.1	Jumlah Koperasi, Bank, Pegadaian dan Asuransi di Kecamatan Ngantang, 2015	103

<https://malangkab.bps.go.id>

LETAK GEOGRAFIS DAN BATAS WILAYAH KECAMATAN NGANTANG

7,4945 - 7,5603 LS
112,2149 - 112,2286 BT



ULASAN

Ngantang merupakan salah satu daerah dari 33 kecamatan di wilayah Kabupaten Malang. Secara astronomis Kecamatan Ngantang terletak diantara 112,2149 sampai 112,2286 Bujur Timur dan 7,4945 sampai 7,5603 Lintang selatan.

Geografi

Mengacu pada data potensi Kecamatan Ngantang, letak geografi sekitar 10 desa berada di lereng dan sisanya berada di dataran dengan topografi desa tergolong perbukitan dan dataran.

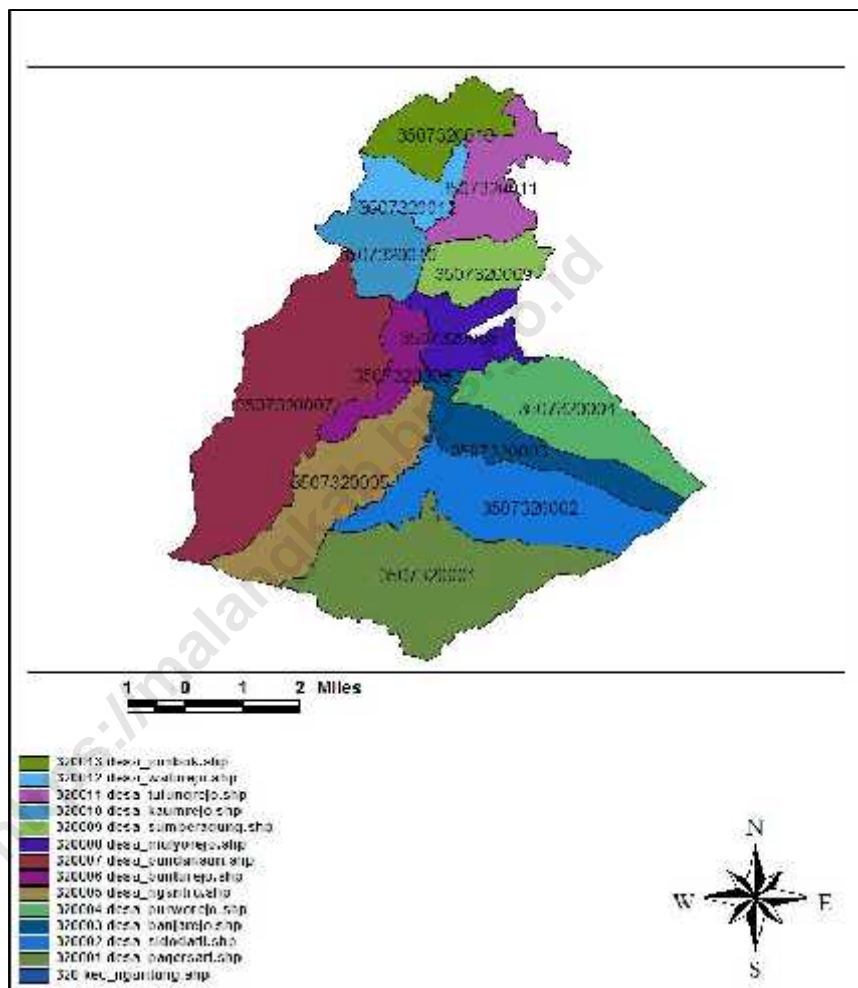
Luas kawasan Kecamatan Ngantang secara keseluruhan adalah sekitar 147,70 km² atau sekitar 4,96 persen dari total luas Kabupaten Malang.

Sebagai daerah yang topografi sebagian wilayahnya perbukitan, Kecamatan Ngantang memiliki pemandangan alam yang sangat indah. Selama berada di Kecamatan Ngantang, pengunjung dapat menikmati berbagai fasilitas yang tersedia seperti akomodasi, wisata alam hingga makanan khas kecamatan ini. Namun kekayaan alam yang dimiliki kecamatan ini hingga saat ini belum sepenuhnya dapat dimanfaatkan secara optimal. Sekiranya kekayaan alam ini dapat dioptimalkan, maka pertumbuhan ekonomi di wilayah ini berpeluang dapat ditingkatkan.

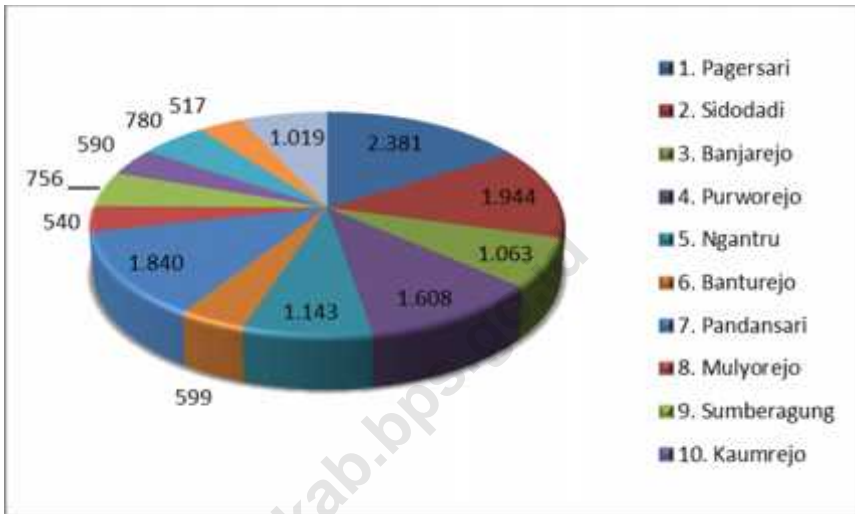
Adapun batas-batas wilayah Kecamatan Ngantang adalah sebagai berikut:

- Sebelah **Utara**: Kabupaten Jombang
- Sebelah **Timur**: kecamatan Pujon
- Sebelah **Selatan**: Kabupaten Blitar
- Sebelah **Barat** : Kecamatan Kasembon

Gambar 1.1 Peta Kecamatan Ngantang



Gambar 1.2 Luas Desa/Kelurahan (Ha) di Kecamatan Ngantang, 2015



Tabel : 1.1 Klasifikasi Desa/Kelurahan, Letak Geografi, Topografi, Dan Letak Desa Relatif Terhadap Hutan, 2015

Desa/Kelurahan	Koordinat		Letak Geografi (Pantai/Lembah/Lereng/Dataran)	Topografi (Datar/Perbukitan)	Letak Desa/Kelurahan Relatif Terhadap Hutan Di (Dalam/ Tepi/Luar)
	Lintang Selatan	Bujur Timur			
(1)	(2)	(3)	(4)	(5)	(6)
1. Pagersari	7,5603	112,2286	Lereng	Perbukitan	Dalam
2. Sidodadi	7,5383	112,2195	Lereng	Perbukitan	Tepi
3. Banjarejo	7,5347	112,2258	Lereng	Perbukitan	Tepi
4. Purworejo	7,5313	112,2286	Lereng	Perbukitan	Tepi
5. Ngantru	7,5383	112,2194	Dataran	Datar	Tepi
6. Banturejo	7,5321	112,2173	Dataran	Datar	Tepi
7. Pandansari	7,5304	112,2149	Lereng	Perbukitan	Tepi
8. Mulyorejo	7,5049	112,2285	Lereng	Perbukitan	Tepi
9. Sumberagung	7,5093	112,2242	Lereng	Perbukitan	Tepi
10. Kaumrejo	7,5119	112,2217	Dataran	Datar	Tepi
11. Tulungrejo	7,5050	112,2285	Lereng	Perbukitan	Tepi
12. Waturrejo	7,5011	112,2208	Lereng	Perbukitan	Tepi
13. Jombok	7,4945	112,2221	Lereng	Perbukitan	Tepi
Kecamatan Ngantang	7,4945	112,2219			

Sumber : Kantor Desa

Tabel : 1.2 Luas Desa/Kelurahan Menurut Jenis Lahan (Ha), 2015

Desa/Kelurahan	Lahan Sawah	Lahan Kering	Total Lahan (Ha)
(1)	(2)	(3)	(4)
1. Pagersari	54	2 327	2 381
2. Sidodadi	123	1 821	1 944
3. Banjarejo	99	964	1 063
4. Purworejo	95	1 513	1 608
5. Ngantru	110	1 033	1 143
6. Banturejo	54	545	599
7. Pandansari	93	1 747	1 840
8. Mulyorejo	114	426	540
9. Sumberagung	109	647	756
10. Kaumrejo	47	543	590
11. Tulungrejo	113	667	780
12. Waturejo	101	416	517
13. Jombok	142	877	1 019
Kecamatan Ngantang	1 254	13 526	14 780

Sumber : Kantor Desa

Tabel : 1.3 Keberadaan Kantor Desa/Kel, Jarak Dari Kantor Desa/ Kelurahan Ke Kantor Kecamatan Dan Kabupaten/Kota, 2015

Desa/Kelurahan	Bangunan Kantor Desa/Kel (Ada/Tdk Ada)	Jarak Dari Kantor Desa/Kelurahan Ke		
		Kantor Kecamatan Yang Membawahi (Km)	Kantor Kab/Kota Yang Membawahi (Km)	Ibukota Kab/Kota Lain Terdekat (Km)
(1)	(2)	(3)	(4)	(5)
1. Pagersari	Ada	20	74	40
2. Sidodadi	Ada	16	70	37
3. Banjarejo	Ada	8	71	32
4. Purworejo	Ada	7	65	30
5. Ngantru	Ada	11	69	35
6. Banturejo	Ada	10	67	34
7. Pandansari	Ada	10	67	30
8. Mulyorejo	Ada	5	64	29
9. Sumberagung	Ada	1	67	32
10. Kaumrejo	Ada	1	68	33
11. Tulungrejo	Ada	2	69	34
12. Waturejo	Ada	3	69	35
13. Jombok	Ada	4	70	36
Kecamatan Ngantang		8	68	34

Sumber : Kantor Desa

JUMLAH APARAT PEMERINTAH DESA/ KELURAHAN MENURUT PENDIDIKAN

- SMA : 170 ORANG
- AKADEMI/ UNIVERSITAS : 7 ORANG



JUMLAH APARAT PEMERINTAH DESA/ KELURAHAN MENURUT JENIS KELAMIN

- LAKI-LAKI : 163 ORANG
- PEREMPUAN : 14 ORANG



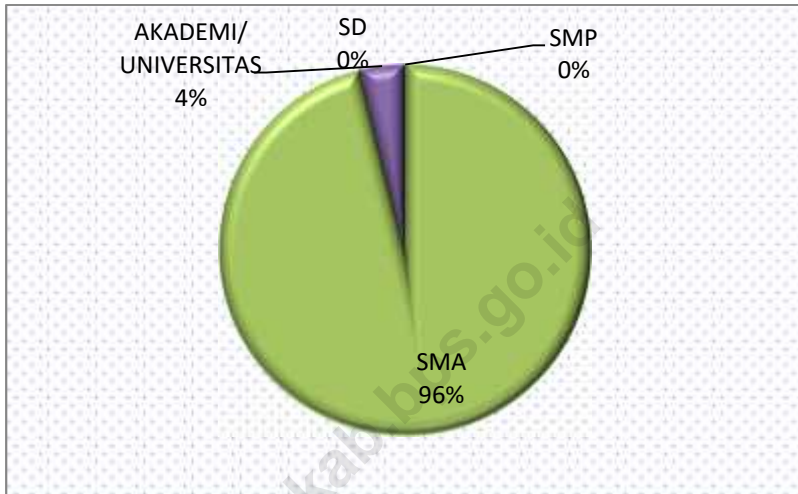
ULASAN

Unit administrasi pemerintahan dibawah kecamatan adalah kelurahan/desa. Setiap kelurahan/desa terbagi habis dalam dusun/dukuh ataupun rukun warga (RW)/Rukun Tetangga (RT). Pada tahun 2015, Kecamatan Ngantang terbagi habis menjadi 13 desa, 58 dusun, 75 RW dan 348 RT. Dilihat dari komposisinya, Desa Pandansari, memiliki jumlah dusun terbanyak yaitu sebanyak 7 dusun. Sedangkan jumlah RW dan RT terbanyak terletak di desa Banjarejo (7 RW dan 40 RT), berikutnya desa Waturejo (9 RW dan 32 RT).

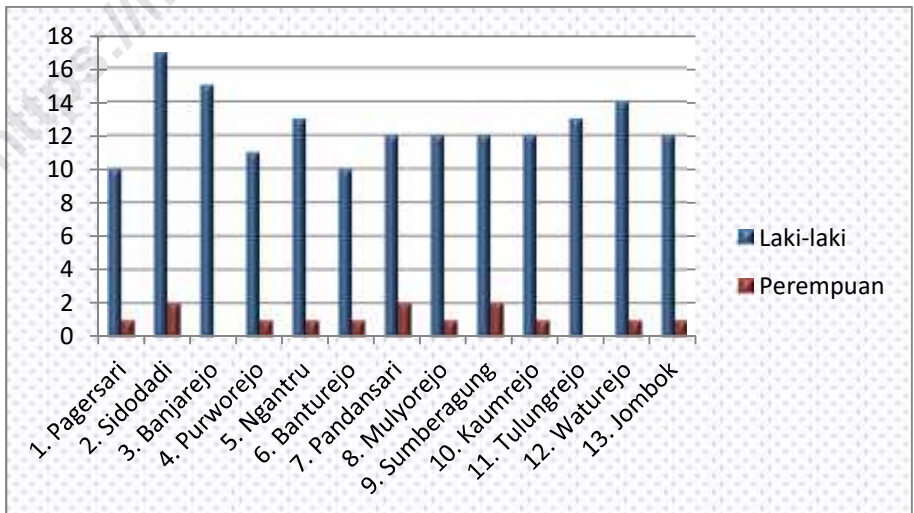
Pembangunan nasional yang telah dilaksanakan selama ini tidak akan berhasil apabila desa sebagai satuan terkecil pemerintahan tidak pernah tersentuh pembangunan. Pada tahun 2015, hasil pembangunan di Kecamatan Ngantang telah dapat dirasakan. Hal ini dapat ditengarai dari semua desa di Kecamatan Ngantang yang telah mencapai tingkat swasembada. Hal ini menunjukkan bahwa desa di Kecamatan Ngantang memiliki partisipasi yang baik dan kemandirian dalam menyelenggarakan pemerintahan desanya.

Dalam menyelenggarakan pemerintah, perangkat desa mempunyai peranan yang penting dalam menyelenggarakan tugas-tugas umum pemerintah, tugas-tugas pembangunan maupun di dalam memberikan pelayanan terhadap masyarakat. Untuk mengetahui gambaran jumlah perangkat desa, jarak dari kantor desa ke kantor kecamatan di Kecamatan Ngantang disajikan pada Tabel 2.1 sampai Tabel 2.6.

Gambar 2.1 Persentase Perangkat Desa menurut Tingkat Pendidikan, 2015



Gambar 2.2 Banyaknya Aparat Pemerintah Desa/Kelurahan Dirinci Menurut Jenis Kelamin, 2015



Tabel : 2.1 Status Pemerintahan, Status Hukum, Keberadaan BPD Katagori LKMD/K, Dan LPMD/K, 2015

Desa/Kelurahan	Status Pemerintahan (Desa/ Kelurahan)	Status Hukum (Desa/ Kel)	Badan Perwakilan Desa/Dewan Kel. (BPD) (Ada / Tdk Ada)	Katagori LKMD/K (Persiapan/ Katagori 1/ Katagori 2/ Katagori 3)	Jumlah Pengurus	
					BPD	LKMD/ K
(1)	(2)	(3)	(4)	(5)	(6)	(7)
1. Pagersari	Desa	Definitif	Ada	Persiapan	5	10
2. Sidodadi	Desa	Definitif	Ada	Persiapan	7	17
3. Banjarejo	Desa	Definitif	Ada	Persiapan	5	5
4. Purworejo	Desa	Definitif	Ada	Persiapan	5	5
5. Ngantru	Desa	Definitif	Ada	Persiapan	7	10
6. Banturejo	Desa	Definitif	Ada	Persiapan	5	14
7. Pandansari	Desa	Definitif	Ada	Persiapan	5	12
8. Mulyorejo	Desa	Definitif	Ada	Persiapan	5	14
9. Sumberagung	Desa	Definitif	Ada	Persiapan	7	15
10. Kaumrejo	Desa	Definitif	Ada	Persiapan	7	17
11. Tulungrejo	Desa	Definitif	Ada	Persiapan	5	10
12. Waturejo	Desa	Definitif	Ada	Persiapan	5	10
13. Jombok	Desa	Definitif	Ada	Persiapan	5	15
Kecamatan Ngantang					73	154

Sumber : Kantor Desa

Tabel : 2.2 Jumlah Dusun/Dukuh, Rukun Warga, Rukun Tetangga Dan Rata-Rata RT Per RW , 2015

Desa/Kelurahan	Dusun/Dukuh	Rukun Warga (RK/RW)	Rukun Tetangga (RT)	Rata-Rata RT per RK/RW
(1)	(2)	(3)	(4)	(5)
1. Pagersari	4	4	19	5
2. Sidodadi	4	4	29	7
3. Banjarejo	4	7	40	6
4. Purworejo	4	4	23	6
5. Ngantru	3	5	33	7
6. Banturejo	3	3	17	6
7. Pandansari	7	7	24	3
8. Mulyorejo	5	5	30	6
9. Sumberagung	6	6	26	4
10. Kaumrejo	5	5	26	5
11. Tulungrejo	4	10	25	3
12. Waturejo	3	9	32	4
13. Jombok	6	6	24	4
Kecamatan Ngantang	58	75	348	5

Sumber : Kantor Desa

Tabel : 2.3 Banyaknya Aparat Pemerintah Desa/Kelurahan Dirinci Menurut Jenis Kelamin, 2015

Desa/Kelurahan	Laki-laki	Perempuan	Jumlah
(1)	(2)	(3)	(4)
1. Pagersari	10	1	11
2. Sidodadi	17	2	19
3. Banjarejo	15	-	15
4. Purworejo	11	1	12
5. Ngantru	13	1	14
6. Banturejo	10	1	11
7. Pandansari	12	2	14
8. Mulyorejo	12	1	13
9. Sumberagung	12	2	14
10. Kaumrejo	12	1	13
11. Tulungrejo	13	-	13
12. Waturejo	14	1	15
13. Jombok	12	1	13
Kecamatan Ngantang	163	14	177

Sumber : Kantor Desa

Tabel : 2.4 Banyaknya Aparat Pemerintah Desa/Kelurahan Dirinci Menurut Pendidikan, 2015

Desa/Kelurahan	SD	SMP	SMA	AKADEMI/ UNIVERSITAS
(1)	(2)	(3)	(4)	(5)
1. Pagersari	-	-	11	-
2. Sidodadi	-	-	18	1
3. Banjarejo	-	-	15	-
4. Purworejo	-	-	12	-
5. Ngantru	-	-	14	-
6. Banturejo	-	-	10	1
7. Pandansari	-	-	14	-
8. Mulyorejo	-	-	13	-
9. Sumberagung	-	-	14	-
10. Kaumrejo	-	-	12	1
11. Tulungrejo	-	-	12	1
12. Waturejo	-	-	14	1
13. Jombok	-	-	11	2
Kecamatan Ngantang	-	-	170	7

Sumber : Kantor Desa

Tabel : 2.5 Banyaknya Aparat Pemerintah Desa/Kelurahan Dirinci Menurut Golongan Umur, 2015

Desa/Kelurahan	<34	35-39	40-44	45-49	50-54	55-59	60+
(1)	(2)	(3)	(4)	(5)	(6)	(7)	(8)
1. Pagersari	3	2	3	3	-	-	-
2. Sidodadi	1	4	4	6	3	1	-
3. Banjarejo	1	-	1	2	5	5	1
4. Purworejo	1	4	3	3	1	-	-
5. Ngantru	2	2	6	2	1	1	-
6. Banturejo	1	2	6	1	1	-	-
7. Pandansari	3	-	-	8	3	-	-
8. Mulyorejo	1	3	3	4	2	-	-
9. Sumberagung	1	2	5	4	2	-	-
10. Kaumrejo	-	4	5	2	1	1	-
11. Tulungrejo	-	2	3	5	3	-	-
12. Waturejo	1	2	5	5	1	1	-
13. Jombok	-	3	3	4	2	-	1
Kecamatan Ngantang	15	30	47	49	25	9	2

Sumber : Kantor Desa

Tabel : 2.6 Banyaknya Aparat Pemerintah Desa/Kelurahan Dirinci Menurut Agama, 2015

Desa/Kelurahan	Islam	Katolik	Kristen	Hindu	Budha	Lainnya
(1)	(2)	(3)	(4)	(5)	(6)	(7)
1. Pagersari	11	-	-	-	-	-
2. Sidodadi	19	-	-	-	-	-
3. Banjarejo	15	-	-	-	-	-
4. Purworejo	12	-	-	-	-	-
5. Ngantru	14	-	-	-	-	-
6. Banturejo	11	-	-	-	-	-
7. Pandansari	14	-	-	-	-	-
8. Mulyorejo	13	-	-	-	-	-
9. Sumberagung	14	-	-	-	-	-
10. Kaumrejo	13	-	-	-	-	-
11. Tulungrejo	13	-	-	-	-	-
12. Waturejo	15	-	-	-	-	-
13. Jombok	13	-	-	-	-	-
Kecamatan Ngantang	177	-	-	-	-	-

Sumber : Kantor Desa

KEPENDUDUKAN DAN KETENAGAKERJAAN

3

Banyaknya Penduduk Berumur 15 Tahun ke atas yang Bekerja Menurut Lapangan Usaha



ULASAN

Data kependudukan merupakan salah satu data pokok yang sangat diperlukan dalam perencanaan dan evaluasi pembangunan karena penduduk merupakan obyek sekaligus subyek pembangunan. Fungsi obyek bermakna penduduk menjadi target dan sasaran pembangunan yang dilakukan oleh penduduk, dan fungsi subyek bermakna penduduk adalah pelaku tunggal dari sebuah pembangunan. Kedua fungsi tadi diharapkan berjalan seiring dan sejalan secara integral.

Berdasarkan hasil Registrasi Penduduk akhir tahun, jumlah Penduduk Kecamatan Ngantang pada tahun 2015 tercatat sebesar 59 682 jiwa dengan tingkat kepadatan 401 orang/km². Komposisi penduduk menurut jenis kelamin menunjukkan bahwa 49,74 persen adalah penduduk laki-laki dan 50,26 persen adalah penduduk perempuan dengan angka sex ratio sebesar 101,05 persen.

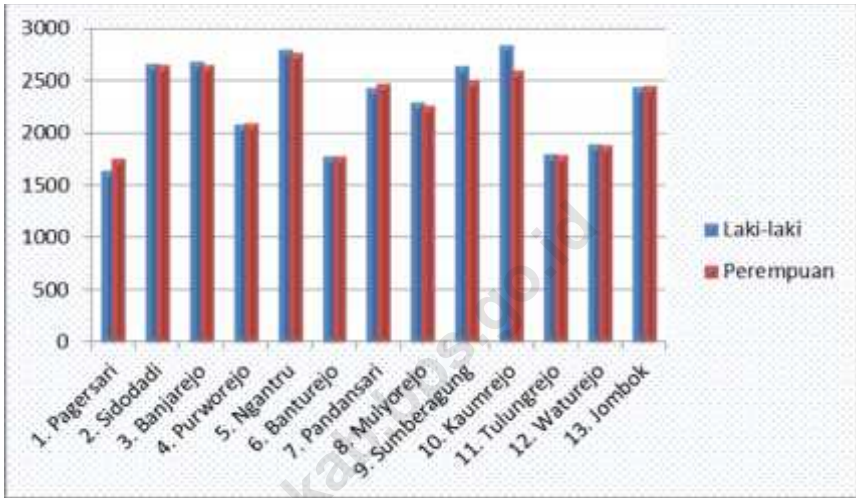
Dari hasil SP 2010 dapat diketahui bahwa, struktur umur penduduk cenderung mengarah pada kelompok berusia muda, ini ditunjukkan dengan angka beban ketergantungan penduduk muda (0-14 tahun) sebesar 36,44 persen. Dengan demikian angka beban ketergantungan secara keseluruhan mencapai 50,06 persen atau dengan angka absolut dikatakan bahwa setiap seratus penduduk usia produktif akan menanggung sekitar 50 orang bukan usia produktif (0 – 14 tahun) dan 64 tahun ke atas) atau dengan ratio hampir mencapai 2 : 1. Bila dilihat dari angka ketergantungan ini sudah baik, namun realita secara ekonomis dilapangan sangat bergantung pada sumber daya manusia penduduk usia produktif, dan optimalisasi pemanfaatan sumber daya alam yang ada

Dalam perencanaan pembangunan, data mengenai ketenagakerjaan memegang peranan penting. Tanpa tenaga kerja tidaklah mungkin program pembangunan dilaksanakan. Dari Tabel 3.4 ditunjukkan bahwa sebagian besar penduduk Kecamatan Ngantang berpenghasilan utama di bidang pertanian. Mengacu data kantor Kecamatan Ngantang tercatat sekitar 13 670 orang mengantungkan dirinya pada sektor pertanian (tani, buruh tani, peternakan, perikanan). Berikutnya karyawan

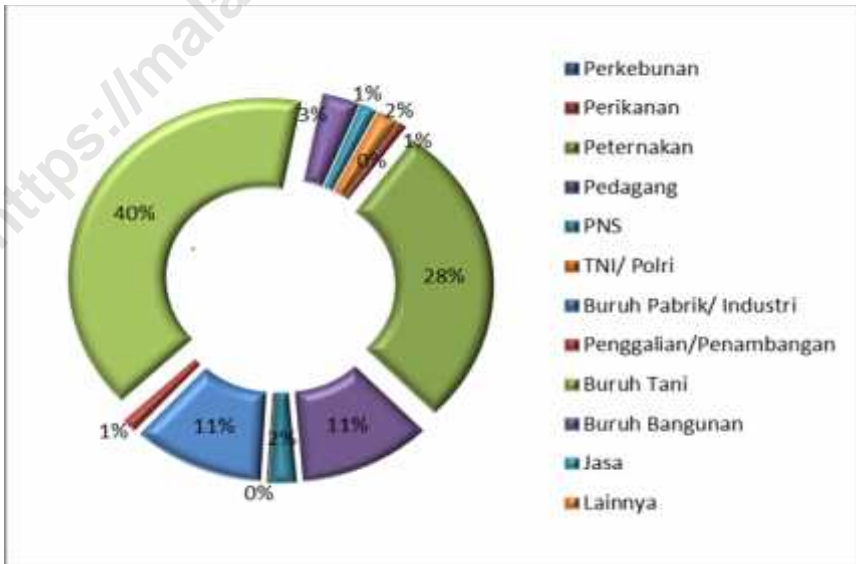
(PNS, ABRI, Swasta) sekitar 2 641 orang, konstruksi sekitar 615 orang, perdagangan sekitar 2 197 orang, jasa-jasa sekitar 274 orang dan sekitar sekitar 227 orang bergerak dalam bidang penggalan.

<https://malangkab.bps.go.id>

Gambar 3.1 Jumlah Penduduk Akhir Tahun 2015 menurut Desa/ Kelurahan dan Jenis Kelamin (Jiwa)



Gambar 3.2 Penduduk yang Bekerja menurut Mata Pencahariannya, 2015



KEPENDUDUKAN DAN KETENAGAKERJAAN

Tabel : 3.1 Registrasi Penduduk, Penduduk Akhir Tahun Rasio Jenis Kelamin Dan Rata-Rata Anggota Keluarga, 2015

Desa/Kelurahan	Registrasi Penduduk (Teratur/ Tdk Teratur/ Tdk Ada)	Penduduk Akhir Tahun (Jiwa)			Rasio Jenis Kelamin (%)	Jumlah Keluarga Akhir Tahun (KK)	Rata-rata Anggota Keluarga (Jiwa)
		Laki-laki	Perempuan	Jumlah			
(1)	(2)	(3)	(4)	(5)	(6)	(7)	(8)
1. Pagersari	tdk teratur	1 639	1 754	3 393	93,34	998	3
2. Sidodadi	tdk teratur	2 668	2 657	5 325	98,99	1 621	3
3. Banjarejo	tdk teratur	2 681	2 653	5 334	99,98	1 402	4
4. Purworejo	teratur	2 087	2 096	4 183	99,00	1 209	4
5. Ngantru	tdk teratur	2 800	2 768	5 568	98,98	1 723	3
6. Banturejo	teratur	1 775	1 782	3 557	99,00	951	4
7. Pandansari	tdk teratur	2 435	2 469	4 904	98,62	1 399	4
8. Mulyorejo	tdk teratur	2 289	2 263	4 552	98,98	1 284	4
9. Sumberagung	teratur	2 646	2 509	5 155	98,94	1 501	4
10. Kaumrejo	tdk teratur	2 839	2 599	5 438	98,90	1 503	4
11. Tulungrejo	tdk teratur	1 803	1 791	3 594	98,99	1 081	3
12. Waturejo	teratur	1 889	1 888	3 777	98,99	1 098	4
13. Jombok	tdk teratur	2 446	2 456	4 902	99,00	1 281	4
Kecamatan Ngantang		29 997	29 685	59 682	101,05	17 051	4

Sumber : Registrasi Penduduk

KEPENDUDUKAN DAN KETENAGAKERJAAN

Tabel : 3.2 Penduduk Awal, Lahir, Mati, Datang, Pergi Dan Penduduk Akhir (Jiwa), 2015

Desa/Kelurahan	Penduduk Awal	Lahir	Mati	Datang	Pergi	Penduduk Akhir
(1)	(2)	(3)	(4)	(5)	(6)	(7)
1. Pagersari	3 571	49	24	10	13	3 393
2. Sidodadi	5 309	42	22	16	23	5 325
3. Banjarejo	5 289	39	21	18	9	5 334
4. Purworejo	4 159	45	39	26	8	4 183
5. Ngantru	5 538	64	49	23	8	5 568
6. Banturejo	3 483	66	31	48	9	3 557
7. Pandansari	4 870	64	41	31	20	4 904
8. Mulyorejo	4 523	64	49	34	20	4 552
9. Sumberagung	5 139	48	32	26	26	5 155
10. Kaumrejo	5 409	46	22	18	13	5 438
11. Tulungrejo	3 524	32	16	21	33	3 594
12. Waturejo	3 770	36	21	8	16	3 777
13. Jombok	4 894	52	41	34	37	4 902
Kecamatan Ngantang	59 478	647	408	313	235	59 682

Sumber : Registrasi Penduduk

KEPENDUDUKAN DAN KETENAGAKERJAAN

Tabel : 3.3 Luas Desa/Kelurahan, Kepadatan Penduduk Dan Keluarga, 2015

Desa/Kelurahan	Luas Desa/ Kelurahan (Km ²)	Penduduk pertengahan Tahun (Jiwa)	Keluarga Pertengahan Tahun (KK)	Kepadatan Penduduk (Jiwa / Km ²)	Kepadatan Keluarga (KK / Km ²)
(1)	(2)	(3)	(4)	(5)	(6)
1. Pagersari	23,81	3 381	981	141	41
2. Sidodadi	19,44	5 294	1 602	272	77
3. Banjarejo	10,63	5 299	1 383	497	129
4. Purworejo	16,08	4 105	1 186	259	72
5. Ngantru	11,43	5 509	1 700	483	148
6. Banturejo	5,99	3 510	924	582	151
7. Pandansari	18,40	4 869	1 303	265	74
8. Mulyorejo	5,40	4 500	1 213	837	228
9. Sumberagung	7,56	5 093	1 490	679	190
10. Kaumrejo	5,90	5 491	1 483	921	248
11. Tulungrejo	7,80	3 526	1 012	451	128
12. Waturejo	5,17	3 721	1 054	729	203
13. Jombok	10,19	4 899	1 232	480	118
Kecamatan Ngantang	147,80	59 197	16 563	401	112

Sumber : Registrasi Penduduk

KEPENDUDUKAN DAN KETENAGAKERJAAN

Tabel : 3.4 Penduduk Yang Bekerja Menurut Mata Pencahariannya, 2015

Desa/Kelurahan	Sumber Pendapatan Utama	Komoditi/ Produk Unggulan	Perkebunan	Perikanan	Peternakan	Pedagang	PNS
(1)	(2)	(3)	(4)	(5)	(6)	(7)	(8)
1. Pagersari	Pertanian	Padi	-	-	602	98	22
2. Sidodadi	Pertanian	Padi	-	-	534	193	47
3. Banjarejo	Pertanian	Bawang merah	-	-	554	214	38
4. Purworejo	Pertanian	Bawang merah	-	-	290	156	23
5. Ngantru	Pertanian	sayuran	-	-	415	208	19
6. Banturejo	Pertanian	sayuran	-	13	326	211	52
7. Pandansari	Pertanian	Padi	-	21	550	129	36
8. Mulyorejo	Pertanian	Padi	-	56	229	219	35
9. Sumberagung	Pertanian	Padi	-	6	358	198	41
10. Kaumrejo	Pertanian	Padi	-	23	129	391	89
11. Tulungrejo	Peternakan	Susu sapi	-	-	495	89	25
12. Waturejo	Peternakan	Susu sapi	-	-	498	98	20
13. Jombok	Peternakan	Susu sapi	-	-	547	106	42
Kecamatan Ngantang			-	119	5 527	2 197	427

Tabel Lanjutan 3.4

Desa/Kelurahan	TNI/ Polri	Buruh Pabrik/ Industri	Penggali an / Penamban gan	Buruh Tani	Buruh Bangun an	Jasa	Lainnya	Jumlah
(1)	(9)	(10)	(11)	(12)	(13)	(14)	(15)	(16)
1. Pagersari	2	51	23	427	43	22	34	1 324
2. Sidodadi	1	165	1	679	38	32	25	1 715
3. Banjarejo	3	196	3	427	43	35	37	1 550
4. Purworejo	1	134	-	886	47	18	37	1 592
5. Ngantru	1	109	12	543	68	15	27	1 416
6. Banturejo	2	165	34	368	45	23	22	1 261
7. Pandansari	1	178	124	609	48	21	25	1 742
8. Mulyorejo	2	170	23	586	67	27	29	1 443
9. Sumberagung	5	324	-	905	58	19	28	1 942
10. Kaumrejo	6	195	5	1 106	83	16	43	2 086
11. Tulungrejo	1	138	2	1 240	39	20	26	2 075
12. Waturejo	2	234	-	248	36	26	41	1 203
13. Jombok	-	128	-	654	42	31	39	1 589
Kecamatan Ngantang	27	2 187	227	8 024	615	274	374	20 938

Sumber : Kantor Desa

FASILITAS KESEHATAN DI KECAMATAN NGANTANG MENURUT JENIS



ULASAN

Sosial dan Pendidikan

Pendidikan dianggap sebagai suatu cara yang efektif untuk meningkatkan pembangunan, karena itulah negara-negara berkembang mencurahkan perhatian yang cukup besar terhadap perluasan pendidikan. Demikian juga pada beberapa kesempatan kerja sebagai kebutuhan hidup, mensyaratkan jenjang pendidikan tertentu untuk aktivitasnya. Dengan taraf pendidikan tertentu seseorang dapat memenuhi/menimbulkan rasa harga dirinya. Pendidikan pada hakekatnya merupakan usaha sadar manusia untuk mengembangkan kepribadian dan meningkatkan kemampuannya. Oleh karenanya dewasa ini masyarakat sudah menganggap pendidikan sebagai suatu kebutuhan dan pendidikan sudah menjadi simbol status sosial (*title minded*) dan merupakan sarana yang diharapkan mampu menyelesaikan banyak permasalahan.

Sejalan dengan permasalahan tersebut maka peningkatan partisipasi sekolah penduduk harus diimbangi dengan peningkatan sarana fisik pendidikan dan tenaga guru yang memadai. Gambaran nyata mengenai jumlah sekolah, murid dan guru pada tahun 2015 untuk jenjang pendidikan dasar sampai menengah dapat dilihat pada Tabel 4.1.1 sampai Tabel 4.1.6.

Rasio murid taman kanak-kanak terhadap sekolah sebesar 41,23 yang berarti untuk setiap sekolah membimbing sebanyak 41 orang siswa taman kanak-kanak di Kecamatan Ngantang. Hal ini menggambarkan beban sekolah untuk memberikan pendidikan dasar cukup berat, namun dilain pihak rasio ini menunjukkan perkembangan di bidang pendidikan karena animo masyarakat untuk menyekolahkan anaknya pada jenjang pra sekolah semakin meningkat.

Pada periode yang sama, rasio murid sekolah dasar terhadap sekolah masing-masing sebesar 134 orang/sekolah untuk sekolah negeri dan 71 orang/sekolah untuk sekolah swasta. Berikutnya rasio murid Sekolah Menengah Pertama Negeri sebesar 349 orang/sekolah, rasio murid Sekolah Menengah Pertama Swasta sebesar

117 orang/sekolah, rasio murid Sekolah Menengah Atas Negeri sebesar 587 orang/sekolah rasio murid Sekolah Menengah Atas Swasta sebesar 150 orang/sekolah .

Kesehatan

Pembangunan sektor kesehatan sebagai bagian integral dari pembangunan yang berlangsung, bertujuan untuk mencapai kemampuan hidup sehat bagi setiap penduduk agar dapat mewujudkan derajat kesehatan masyarakat yang optimal.

Peningkatan pelayanan kesehatan kepada masyarakat harus diimbangi dengan penyediaan sarana kesehatan sebagai tempat rujukan bilamana masyarakat mengalami gangguan kesehatan. Sarana kesehatan tersebut berupa penyediaan sarana Rumah Sakit, Puskesmas, Puskesmas Pembantu, Posyandu dan lain-lain. Kemudian sebagai penunjang adalah pengadaan tenaga kesehatan.

Dari beberapa fasilitas kesehatan yang ada di Kecamatan Ngantang proporsi terbesar adalah Posyandu yaitu sebanyak 70 lokasi. Hampir semua RW atau paling tidak dusun di Kecamatan Ngantang mempunyai Posyandu yang diharapkan aktif melakukan kegiatan terutama penanganan/ pemantauan kesehatan ibu dan balita.

Fasilitas yang lain antara puskesmas/pustu sebanyak 4 buah. Berikutnya apotek sebanyak 1 buah, tempat praktek dokter sebanyak 3 buah, polindes sebanyak 10 buah dan tempat praktek bidan sebanyak 15 buah. Sedangkan untuk tenaga medis di Kecamatan Ngantang terdapat sebanyak 4 dokter, 4 perawat, 13 bidan, dan 13 dukun bayi.

Dengan karakteristik penduduk Kecamatan Ngantang yang memiliki struktur umur penduduk berusia muda, maka perlu adanya pengendalian kelahiran melalui gerakan KB nasional. Pada Tahun 2015, jumlah Pasangan Usia Subur di Kecamatan Ngantang sebanyak 10 671 pasangan dengan peserta KB Aktif sebanyak 8 684 pasangan atau mencapai 81,37 persen.

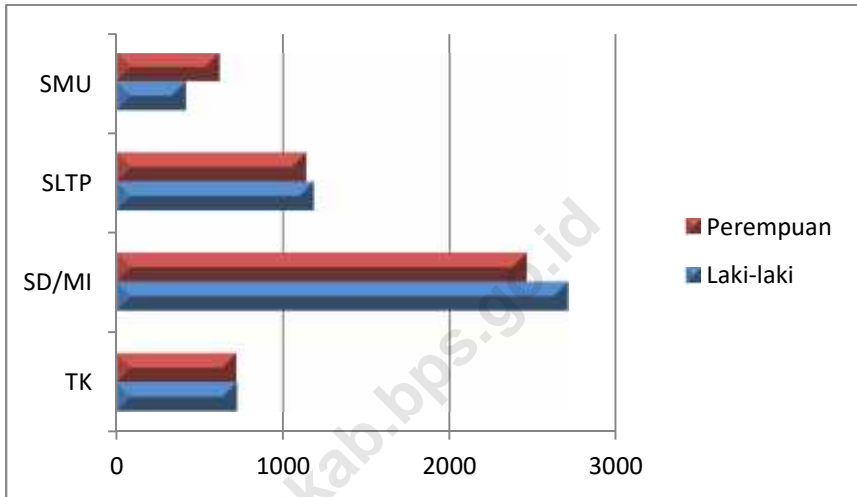
Keputusan untuk ber-KB dan pemilihan jenis kontrasepsi kemungkinan dipengaruhi oleh faktor jumlah anak, pendidikan, kegiatan ekonomi, budaya setempat dan nilai anak. Ekspetasi jenis kontrasepsi yang digunakan adalah suntik yaitu sekitar 4 717 pasangan. Dan urutan berikutnya adalah cara IUD (sekitar 1 439 pasangan), Pil (1 312 pasangan), susuk (953 pasangan), dan sisanya menggunakan kondom dan MOP/MOW. (Tabel 4.2.7).

Agama

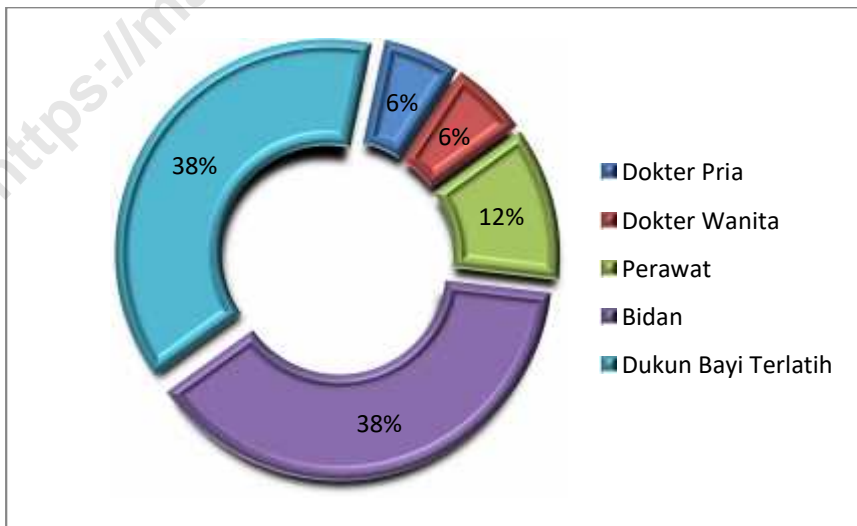
Beragamnya agama yang dianut oleh masyarakat menggambarkan toleransi kehidupan beragama. Penduduk Kecamatan Ngantang menganut berbagai keyakinan yang hidup berdampingan secara damai. Seperti halnya agama yang dianut oleh sebagian besar penduduk Indonesia, penduduk Kecamatan Ngantang sebagian besar memeluk agama Islam yaitu 59 271 jiwa. Berikutnya agama Kristen 287 jiwa, serta agama Katolik 124 jiwa.

Sarana yang dimiliki untuk menunjang kehidupan beragama terlihat dari banyaknya sarana ibadah. Sejalan dengan banyaknya penganut agama Islam, jumlah sarana ibadah terbanyak adalah masjid dan surau/ langgar yang dapat dijumpai pada setiap desa di Kecamatan Ngantang. Jumlah masjid dan langgar yang berada di Kecamatan Ngantang masing-masing tercatat sebanyak 63 buah dan 143 buah. Berikutnya Gereja Kristen, dan Gereja Katolik yang masing-masing sebanyak 4 buah, 2 buah.

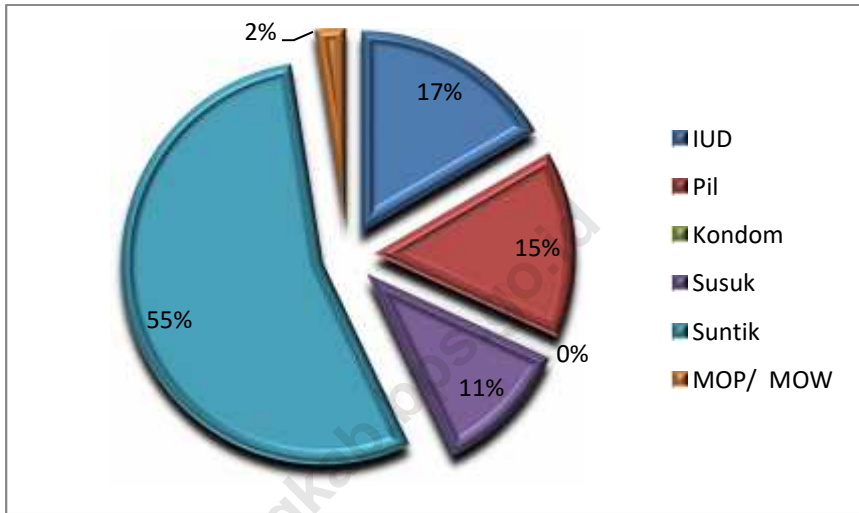
Gambar 4.1 Jumlah Murid menurut Tingkat Pendidikan dan Jenis Kelamin di Kecamatan Ngantang, 2015



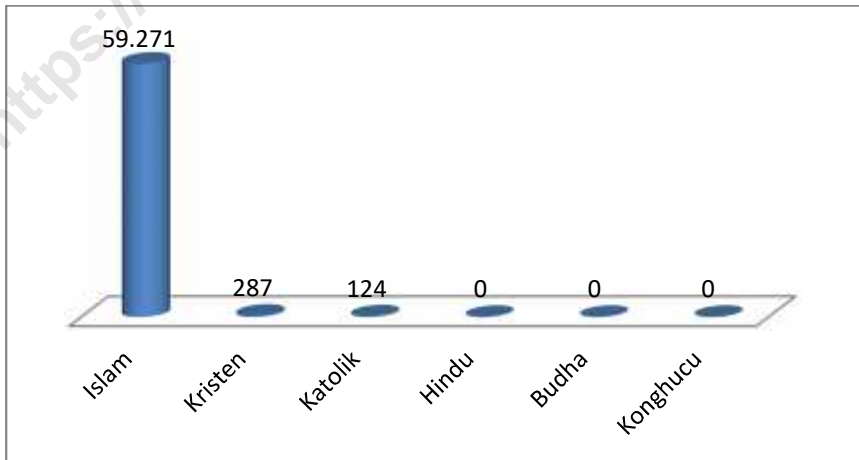
Gambar 4.2 Persentase Tenaga Kesehatan di Kecamatan Ngantang, 2015



Gambar 4.3 Pencapaian KB Aktif Menurut Jenis Kontrasepsi, 2015



Gambar 4.4 Jumlah Pemeluk Agama menurut Agama di Kecamatan Ngantang, 2015



4.1 PENDIDIKAN

Tabel : 4.1.1 Jumlah Taman Kanak-Kanak (TK) Dan SD Dan Sederajat, 2015

Desa/Kelurahan	Banyaknya TK			Banyaknya SD Dan Sederajat		
	Negeri	Swasta	Jumlah	Negeri	Swasta	Jumlah
(1)	(2)	(3)	(4)	(5)	(6)	(7)
1. Pagersari	-	2	2	2	-	2
2. Sidodadi	-	3	3	4	-	4
3. Banjarejo	-	4	4	4	-	4
4. Purworejo	-	3	3	3	-	3
5. Ngantru	-	2	2	3	-	3
6. Banturejo	-	1	1	2	-	2
7. Pandansari	-	3	3	3	-	3
8. Mulyorejo	-	3	3	3	-	3
9. Sumberagung	-	3	3	3	1	4
10. Kaumrejo	-	4	4	3	1	4
11. Tulungrejo	-	1	1	2	-	2
12. Waturejo	-	2	2	2	-	2
13. Jombok	-	4	4	3	1	4
Kecamatan Ngantang	-	35	35	37	3	40

Sumber: Dinas Pendidikan Kecamatan

Tabel : 4.1.2 Banyaknya SMP/Sederajat Dan SMU/Sederajat, 2015

Desa/Kelurahan	Banyaknya SMP/Sederajat			Banyaknya SMU/Sederajat		
	Negeri	Swasta	Jumlah	Negeri	Swasta	Jumlah
(1)	(2)	(3)	(4)	(5)	(6)	(7)
1. Pagersari	1	-	1	-	-	-
2. Sidodadi	-	1	1	-	-	-
3. Banjarejo	1	-	1	-	-	-
4. Purworejo	-	-	-	-	-	-
5. Ngantru	-	1	1	-	-	-
6. Banturejo	-	1	1	-	-	-
7. Pandansari	-	-	-	-	-	-
8. Mulyorejo	-	1	1	1	-	1
9. Sumberagung	1	2	3	-	2	2
10. Kaumrejo	-	-	-	-	1	1
11. Tulungrejo	-	-	-	-	-	-
12. Waturejo	-	1	1	-	-	-
13. Jombok	1	-	1	-	-	-
Kecamatan Ngantang	4	7	11	1	3	4

Sumber: Dinas Pendidikan Kecamatan

Tabel : 4.1.3 Jumlah Guru Dan Murid Taman Kanak-Kanak, 2015

Desa/Kelurahan	Guru TK					
	Negeri		Swasta		Jumlah	
	Tetap	Tdk Tetap	Tetap	Tdk Tetap	Tetap	Tdk Tetap
(1)	(2)	(3)	(4)	(5)	(6)	(7)
1. Pagersari	-	-	7	-	7	-
2. Sidodadi	-	-	9	-	9	-
3. Banjarejo	-	-	10	-	10	-
4. Purworejo	-	-	8	-	8	-
5. Ngantru	-	-	6	-	6	-
6. Banturejo	-	-	2	-	2	-
7. Pandansari	-	-	11	-	11	-
8. Mulyorejo	-	-	9	-	9	-
9. Sumberagung	-	-	12	-	12	-
10. Kaumrejo	-	-	10	-	10	-
11. Tulungrejo	-	-	3	-	3	-
12. Waturejo	-	-	4	-	4	-
13. Jombok	1	-	9	-	10	-
Kecamatan Ngantang	1	-	100	-	101	-

Tabel Lanjutan 4.1.3

Desa/Kelurahan	Murid TK					
	Negeri		Swasta		Jumlah	
	Laki	Perempuan	Laki	Perempuan	Laki	Perempuan
(1)	(8)	(9)	(10)	(11)	(12)	(13)
1. Pagersari	-	-	81	70	81	70
2. Sidodadi	-	-	60	54	60	54
3. Banjarejo	-	-	90	92	90	92
4. Purworejo	-	-	52	63	52	63
5. Ngantru	-	-	58	56	58	56
6. Banturejo	-	-	19	16	19	16
7. Pandansari	-	-	117	119	117	119
8. Mulyorejo	-	-	42	32	42	32
9. Sumberagung	-	-	46	55	46	55
10. Kaumrejo	-	-	50	31	50	31
11. Tulungrejo	-	-	25	26	25	26
12. Waturejo	-	-	37	45	37	45
13. Jombok	-	-	48	59	48	59
Kecamatan Ngantang	-	-	725	718	725	718

Sumber: Dinas Pendidikan Kecamatan

Tabel : 4.1.4 Jumlah Guru Dan Murid Sekolah Dasar Dan Sederajat, 2015

Desa/Kelurahan	Guru SD / MI					
	Negeri		Swasta		Jumlah	
	Tetap	Tdk Tetap	Tetap	Tdk Tetap	Tetap	Tdk Tetap
(1)	(2)	(3)	(4)	(5)	(6)	(7)
1. Pagersari	10	9	-	-	10	9
2. Sidodadi	15	18	-	-	15	18
3. Banjarejo	18	16	-	-	18	16
4. Purworejo	11	13	-	-	11	13
5. Ngantru	12	13	-	-	12	13
6. Banturejo	10	6	-	-	10	6
7. Pandansari	16	13	-	-	16	13
8. Mulyorejo	16	9	-	-	16	9
9. Sumberagung	16	12	-	-	16	12
10. Kaumrejo	14	13	15	-	29	13
11. Tulungrejo	11	8	-	-	11	8
12. Waturejo	12	13	-	-	12	13
13. Jombok	19	14	12	-	31	14
Kecamatan Ngantang	180	157	27	-	207	157

Tabel Lanjutan 4.1.4

Desa/Kelurahan	Murid SD / MI					
	Negeri		Swasta		Jumlah	
	Laki	Perem puan	Laki	Perem puan	Laki	Perem puan
(1)	(8)	(9)	(10)	(11)	(12)	(13)
1. Pagersari	191	163	-	-	191	163
2. Sidodadi	239	205	-	-	239	205
3. Banjarejo	261	221	-	-	261	221
4. Purworejo	202	193	-	-	202	193
5. Ngantru	212	183	-	-	212	183
6. Banturejo	141	117	-	-	141	117
7. Pandansari	282	272	-	-	282	272
8. Mulyorejo	189	163	-	-	189	163
9. Sumberagung	242	252	-	-	242	252
10. Kaumrejo	151	141	82	86	233	227
11. Tulungrejo	144	121	-	-	144	121
12. Waturejo	140	137	-	-	140	137
13. Jombok	209	188	25	21	234	209
Kecamatan Ngantang	2 603	2 356	107	107	2 710	2 463

Sumber: Dinas Pendidikan Kecamatan

Tabel : 4.1.5 Jumlah Guru Dan Murid Sekolah Menengah Pertama Dan Sederajat, 2015

Desa/Kelurahan	Guru SLTP					
	Negeri		Swasta		Jumlah	
	Tetap	Tdk Tetap	Tetap	Tdk Tetap	Tetap	Tdk Tetap
(1)	(2)	(3)	(4)	(5)	(6)	(7)
1. Pagersari	-	6	-	-	-	6
2. Sidodadi	-	-	13	-	13	-
3. Banjarejo	17	7	-	-	17	7
4. Purworejo	-	-	-	-	-	-
5. Ngantru	-	-	9	-	9	-
6. Banturejo	-	-	17	-	17	-
7. Pandansari	-	-	-	-	-	-
8. Mulyorejo	-	-	18	-	18	-
9. Sumberagung	35	7	29	-	64	7
10. Kaumrejo	-	-	-	-	-	-
11. Tulungrejo	-	-	-	-	-	-
12. Waturejo	-	-	16	-	16	-
13. Jombok	1	14	-	-	1	14
Kecamatan Ngantang	53	34	102	-	155	34

Tabel Lanjutan 4.1.5

Desa/Kelurahan	Murid SLTP					
	Negeri		Swasta		Jumlah	
	Laki	Perempuan	Laki	Perempuan	Laki	Perempuan
(1)	(8)	(9)	(10)	(11)	(12)	(13)
1. Pagersari	48	45	-	-	48	45
2. Sidodadi	-	-	18	26	18	26
3. Banjarejo	192	191	-	-	192	191
4. Purworejo	-	-	-	-	-	-
5. Ngantru	-	-	34	23	34	23
6. Banturejo	-	-	172	153	172	153
7. Pandansari	-	-	-	-	-	-
8. Mulyorejo	-	-	103	96	103	96
9. Sumberagung	392	394	117	99	509	493
10. Kaumrejo	-	-	-	-	-	-
11. Tulungrejo	-	-	-	-	-	-
12. Waturejo	-	-	49	38	49	38
13. Jombok	60	74	-	-	60	74
Kecamatan Ngantang	692	704	390	435	1 185	1 139

Sumber: Sekolah SMP

Tabel : 4.1.6 Jumlah Guru Dan Murid Sekolah Menengah Umum Dan Sederajat, 2015

Desa/Kelurahan	Guru SMU					
	Negeri		Swasta		Jumlah	
	Tetap	Tdk Tetap	Tetap	Tdk Tetap	Tetap	Tdk Tetap
(1)	(2)	(3)	(4)	(5)	(6)	(7)
1. Pagersari	-	-	-	-	-	-
2. Sidodadi	-	-	-	-	-	-
3. Banjarejo	-	-	-	-	-	-
4. Purworejo	-	-	-	-	-	-
5. Ngantru	-	-	-	-	-	-
6. Banturejo	-	-	-	-	-	-
7. Pandansari	-	-	-	-	-	-
8. Mulyorejo	30	6	-	-	30	6
9. Sumberagung	-	-	34	-	34	-
10. Kaumrejo	-	-	16	-	16	-
11. Tulungrejo	-	-	-	-	-	-
12. Waturejo	-	-	-	-	-	-
13. Jombok	-	-	-	-	-	-
Kecamatan Ngantang	30	6	50	-	80	6

Tabel Lanjutan 4.1.6

Desa/Kelurahan	Murid SMU					
	Negeri		Swasta		Jumlah	
	Laki	Perempuan	Laki	Perempuan	Laki	Perempuan
(1)	(8)	(9)	(10)	(11)	(12)	(13)
1. Pagersari	-	-	-	-	-	-
2. Sidodadi	-	-	-	-	-	-
3. Banjarejo	-	-	-	-	-	-
4. Purworejo	-	-	-	-	-	-
5. Ngantru	-	-	-	-	-	-
6. Banturejo	-	-	-	-	-	-
7. Pandansari	-	-	-	-	-	-
8. Mulyorejo	196	391	-	-	196	391
9. Sumberagung	-	-	148	75	148	75
10. Kaumrejo	-	-	75	153	75	153
11. Tulungrejo	-	-	-	-	-	-
12. Waturejo	-	-	-	-	-	-
13. Jombok	-	-	-	-	-	-
Kecamatan Ngantang	196	391	223	228	419	619

Sumber: Sekolah SMU

4.2 KESEHATAN

Tabel : 4.2.1 Jumlah Sarana Kesehatan Di Desa Dan Keberadaan Puskesmas Keliling, 2015

Desa/Kelurahan	Banyaknya Sarana Kesehatan					
	Rumah Sakit	Rumah Sakit Bersalin	Poliklinik	Puskesmas	Puskesmas Pembantu	Tempat Praktek Dokter
(1)	(2)	(3)	(4)	(5)	(6)	(7)
1. Pagersari	-	-	-	-	-	-
2. Sidodadi	-	-	-	-	-	-
3. Banjarejo	-	-	-	-	-	-
4. Purworejo	-	-	-	-	-	-
5. Ngantru	-	-	-	-	1	-
6. Banturejo	-	-	-	-	1	-
7. Pandansari	-	-	-	-	-	-
8. Mulyorejo	-	-	-	-	-	1
9. Sumberagung	-	-	2	-	-	1
10. Kaumrejo	-	-	-	1	-	1
11. Tulungrejo	-	-	-	-	-	-
12. Waturejo	-	-	-	-	-	-
13. Jombok	-	-	-	-	1	-
Kecamatan Ngantang	-	-	2	1	3	3

Tabel Lanjutan 4.2.1

Desa/Kelurahan	Banyaknya Sarana Kesehatan					
	Tempat Praktek Bidan	Posyandu	Polindes	Apotik	Toko Khusus Obat	Puskesmas Keliling
(1)	(8)	(9)	(10)	(11)	(12)	(13)
1. Pagersari	1	4	1	-	-	-
2. Sidodadi	1	7	1	-	1	-
3. Banjarejo	1	5	1	-	-	-
4. Purworejo	1	4	1	-	1	-
5. Ngantru	2	5	1	-	-	-
6. Banturejo	1	4	-	-	1	-
7. Pandansari	1	7	1	-	-	-
8. Mulyorejo	1	6	1	-	-	-
9. Sumberagung	1	6	1	-	-	-
10. Kaumrejo	2	6	-	1	1	-
11. Tulungrejo	1	4	1	-	-	-
12. Waturejo	1	6	1	-	-	-
13. Jombok	1	6	-	-	-	-
Kecamatan Ngantang	15	70	10	1	2	-

Sumber: Puskesmas

Tabel : 4.2.2 Jumlah Tenaga Kesehatan Di Desa, 2015

Desa/Kelurahan	Banyaknya Tenaga Kesehatan					
	Dokter Pria	Dokter Wanita	Mantri	Bidan	Dukun Bayi Terlatih	Dukun Bayi Belum Terlatih
(1)	(2)	(3)	(4)	(5)	(6)	(7)
1. Pagersari	-	-	-	1	2	2
2. Sidodadi	-	-	-	1	1	2
3. Banjarejo	-	-	1	2	-	2
4. Purworejo	-	-	-	1	1	1
5. Ngantru	1	-	1	2	1	2
6. Banturejo	1	-	-	1	1	1
7. Pandansari	-	-	-	1	1	2
8. Mulyorejo	-	-	1	1	1	1
9. Sumberagung	2	1	-	3	1	1
10. Kaumrejo	1	1	1	2	1	3
11. Tulungrejo	-	-	-	1	1	-
12. Waturejo	-	-	-	1	1	1
13. Jombok	-	-	-	1	1	1
Kecamatan Ngantang	2	2	4	13	13	12

Sumber: Puskesmas

Tabel : 4.2.3 Banyaknya Kunjungan ke Puskesmas, 2014-2015

Desa/Kelurahan	2014	2015
(1)	(2)	(3)
1. Pagersari	1 360	1 134
2. Sidodadi	1 488	1 452
3. Banjarejo	1 219	1 198
4. Purworejo	1 642	1 469
5. Ngantru	1 762	1 560
6. Banturejo	1 206	1 108
7. Pandansari	1 901	1 759
8. Mulyorejo	1 474	1 390
9. Sumberagung	2 684	1 670
10. Kaumrejo	1 552	1 632
11. Tulungrejo	2 452	980
12. Waturejo	2 584	976
13. Jombok	2 707	902

Sumber: Puskesmas

Tabel : 4.2.4 Jumlah Kejadian Wabah Penyakit Dan Jenisnya Setahun Yang Lalu, 2015

Desa/Kelurahan	Muntaber/ Diare	Demam Berdarah	Infeksi saluran Pernafasan	Campak (orang)	Malaria (orang)	Lainnya (orang)
(1)	(2)	(3)	(4)	(5)	(6)	(7)
1. Pagersari	-	-	-	-	-	-
2. Sidodadi	-	-	-	-	-	-
3. Banjarejo	-	-	-	-	-	-
4. Purworejo	-	-	-	-	-	-
5. Ngantru	-	-	-	-	-	-
6. Banturejo	-	-	-	-	-	-
7. Pandansari	-	-	-	-	-	-
8. Mulyorejo	-	-	-	-	-	-
9. Sumberagung	-	-	-	-	-	-
10. Kaumrejo	-	-	-	-	-	-
11. Tulungrejo	-	-	-	-	-	-
12. Waturejo	-	-	-	-	-	-
13. Jombok	-	-	-	-	-	-
Kecamatan Ngantang	-	-	-	-	-	-

Sumber: Puskesmas

Tabel : 4.2.5 Jumlah Peserta Keluarga Berencana Dan Pasangan Usia Subur, 2015

Nama Desa/Kelurahan	Jumlah Akseptor KB Aktif	Peserta KB Baru	Pasangan Usia Subur (PUS)	Peserta KB Mandiri
(1)	(2)	(3)	(4)	(5)
1. Pagersari	484	35	640	193
2. Sidodadi	885	28	1 081	731
3. Banjarejo	782	46	891	478
4. Purworejo	613	54	727	479
5. Ngantru	936	102	1 101	772
6. Banturejo	381	72	539	292
7. Pandansari	742	108	852	525
8. Mulyorejo	677	56	846	422
9. Sumberagung	660	82	901	519
10. Kaumrejo	795	62	992	575
11. Tulungrejo	587	24	691	437
12. Waturejo	512	82	651	316
13. Jombok	630	12	759	468
Kecamatan Ngantang	8 684	763	10 671	6 207

Sumber: PLKB

Tabel : 4.2.6 Banyaknya Paguyuban Dan Petugas Keluarga Berencana, 2015

Desa/Kelurahan	Paguyuban Tingkat Desa	PPKBD	SUB PPKBD
(1)	(2)	(3)	(4)
1. Pagersari	12	1	10
2. Sidodadi	12	1	10
3. Banjarejo	12	1	10
4. Purworejo	12	1	10
5. Ngantru	12	1	10
6. Banturejo	12	1	10
7. Pandansari	12	1	10
8. Mulyorejo	12	1	10
9. Sumberagung	12	1	10
10. Kaumrejo	12	1	10
11. Tulungrejo	12	1	10
12. Waturejo	12	1	10
13. Jombok	12	1	10
Kecamatan Ngantang	156	13	130

Sumber: PLKB

Tabel : 4.2.7 Pencapaian Peserta KB Aktif Menurut Alat Kontrasepsi, 2015

Desa/Kelurahan	Pasangan Usia Subur (PUS)	Alat Kontrasepsi					MOP/ MOW
		IUD	Pil	Kondom	Susuk	Suntik	
(1)	(2)	(3)	(4)	(5)	(6)	(7)	(8)
1. Pagersari	640	109	83	-	21	268	3
2. Sidodadi	1 081	133	121	-	74	531	26
3. Banjarejo	891	92	111	-	126	400	17
4. Purworejo	727	102	76	-	21	396	18
5. Ngantru	1 101	157	114	2	127	527	9
6. Banturejo	539	75	63	2	18	213	10
7. Pandansari	852	110	121	1	122	376	12
8. Mulyorejo	846	69	151	-	116	332	9
9. Sumberagung	901	89	102	-	27	401	41
10. Kaumrejo	992	110	155	2	92	425	11
11. Tulungrejo	691	125	63	-	66	306	27
12. Waturejo	651	180	66	-	37	218	11
13. Jombok	759	88	86	1	106	324	24
Kecamatan Ngantang	10 671	1 439	1 312	8	953	4 717	218

Sumber: PLKB

Tabel : 4.2.8 Pencapaian Peserta Aseptor Baru Menurut Alat Kontrasepsi, 2015

Desa/Kelurahan	Pasangan Usia Subur (PUS)	Alat Kontrasepsi					MOP/MOW
		IUD	Pil	Kondom	Susuk	Suntik	
(1)	(2)	(3)	(4)	(5)	(6)	(7)	(8)
1. Pagersari	640	6	5	-	3	31	-
2. Sidodadi	1 081	5	4	-	12	59	-
3. Banjarejo	891	13	9	-	35	83	-
4. Purworejo	727	7	7	-	18	83	-
5. Ngantru	1 101	5	4	-	11	41	-
6. Banturejo	539	5	3	-	2	34	-
7. Pandansari	852	24	12	-	19	60	-
8. Mulyorejo	846	9	6	-	1	66	1
9. Sumberagung	901	15	9	-	4	57	-
10. Kaumrejo	992	21	2	2	5	76	-
11. Tulungrejo	691	25	3	-	13	39	-
12. Waturejo	651	10	8	-	11	41	-
13. Jombok	759	3	5	-	16	79	-
Kecamatan Ngantang	10 671	148	80	2	149	749	1

Sumber: PLKB

4.3 AGAMA

Tabel : 4.3.1 Jumlah Sarana Peribadatan, 2015

Desa/Kelurahan	Banyaknya Tempat Ibadah						
	Masjid	Surau/ Langgar	Gereja Kristen	Gereja Katolik	Pura	Vihara	Klenteng
(1)	(2)	(3)	(4)	(5)	(6)	(7)	(8)
1. Pagersari	5	5	-	-	-	-	-
2. Sidodadi	3	13	-	-	-	-	-
3. Banjarejo	4	13	-	-	-	-	-
4. Purworejo	4	13	-	-	-	-	-
5. Ngantru	3	15	-	-	-	-	-
6. Banturejo	6	1	2	1	-	-	-
7. Pandansari	8	5	-	-	-	-	-
8. Mulyorejo	7	6	-	-	-	-	-
9. Sumberagung	5	18	-	-	-	-	-
10. Kaumrejo	4	25	1	1	-	-	-
11. Tulungrejo	2	15	-	-	-	-	-
12. Waturejo	6	8	-	-	-	-	-
13. Jombok	6	6	1	-	-	-	-
Kecamatan Ngantang	63	143	4	2	-	-	-

Sumber: KUA

Tabel : 4.3.2 Jumlah Pemeluk Agama Dan Kepercayaan, 2015

Desa/Kelurahan	Islam	Kristen	Katolik	Hindu	Budha	Kong hucu	Lainnya	Jumlah
(1)	(2)	(3)	(4)	(5)	(6)	(7)	(8)	(9)
1. Pagersari	3 372	21	-	-	-	-	-	3 393
2. Sidodadi	5 310	13	2	-	-	-	-	5 325
3. Banjarejo	5 244	90	-	-	-	-	-	5 334
4. Purworejo	4 183	-	-	-	-	-	-	4 183
5. Ngantru	5 568	-	-	-	-	-	-	5 568
6. Banturejo	3 515	16	26	-	-	-	-	3 557
7. Pandansari	4 897	-	7	-	-	-	-	4 904
8. Mulyorejo	4 533	6	13	-	-	-	-	4 552
9. Sumberagung	5 104	25	26	-	-	-	-	5 155
10. Kaumrejo	5 379	27	32	-	-	-	-	5 438
11. Tulungrejo	3 568	17	9	-	-	-	-	3 594
12. Waturejo	3 735	42	-	-	-	-	-	3 777
13. Jombok	4 863	30	9	-	-	-	-	4 902
Kecamatan Ngantang	59 271	287	124	-	-	-	-	59 682

Sumber: Kantor Desa

Tabel : 4.3.3 Banyaknya Nikah, Talak, Cerai Dan Rujuk, 2015

Desa/Kelurahan	Nikah	Talak	Cerai	Rujuk
(1)	(2)	(3)	(4)	(5)
1. Pagersari	33	3	-	-
2. Sidodadi	37	7	5	-
3. Banjarejo	63	2	-	-
4. Purworejo	19	2	2	-
5. Ngantru	47	5	1	-
6. Banturejo	27	2	1	-
7. Pandansari	53	2	4	-
8. Mulyorejo	37	2	1	-
9. Sumberagung	44	2	1	-
10. Kaumrejo	46	1	3	-
11. Tulungrejo	32	4	2	-
12. Waturejo	26	5	4	-
13. Jombok	64	4	1	-
Kecamatan Ngantang	528	41	25	-

Sumber: KUA

4.4 SOSIAL LAINNYA

Tabel : 4.4.1 Jumlah Institusi Sosial, 2015

Desa/Kelurahan	Institusi Sosial			
	Gugus Depan Pramuka	Lembaga Swadaya Masyarakat	Yayasan/ Kelompok Kematian	Majelis Ta'lim/ Kel. Kebaktian
(1)	(2)	(3)	(4)	(5)
1. Pagersari	2	-	-	1
2. Sidodadi	4	-	-	1
3. Banjarejo	4	-	-	1
4. Purworejo	3	-	-	1
5. Ngantru	3	-	-	1
6. Banturejo	2	-	-	1
7. Pandansari	3	-	-	1
8. Mulyorejo	3	-	-	1
9. Sumberagung	4	-	-	1
10. Kaumrejo	4	-	-	1
11. Tulungrejo	2	-	-	1
12. Waturejo	2	-	-	1
13. Jombok	5	-	-	1
Kecamatan Ngantang	41	-	-	13

Sumber: Kantor Desa

Tabel : 4.4.2 Banyaknya Pondok Pesantren Dan Panti Sosial Dirinci Menurut Desa, 2015

Desa/Kelurahan	Pondok Pesantren	Panti Asuhan	Panti Werdha	Panti Sosial lainnya
(1)	(2)	(3)	(4)	(5)
1. Pagersari	-	-	-	-
2. Sidodadi	-	8	-	-
3. Banjarejo	-	-	-	-
4. Purworejo	-	-	-	-
5. Ngantru	-	-	-	-
6. Banturejo	-	-	-	-
7. Pandansari	-	-	-	-
8. Mulyorejo	-	-	-	-
9. Sumberagung	1	-	-	-
10. Kaumrejo	1	-	-	-
11. Tulungrejo	-	-	-	-
12. Waturejo	-	-	-	-
13. Jombok	-	-	-	-
Kecamatan Ngantang	2	8	-	-

Sumber: Kantor Desa

Tabel : 4.4.3 Jumlah Lembaga Swadaya Masyarakat (LSM), 2011 - 2015

Desa/Kelurahan	Jumlah Lembaga Swadaya Masyarakat (LSM)				
	Lingkungan	Perempuan	Anak	Hukum dan HAM	Lainnya
(1)	(2)	(3)	(4)	(5)	(6)
1. Pagersari	-	-	-	-	-
2. Sidodadi	-	-	-	-	-
3. Banjarejo	-	-	-	-	-
4. Purworejo	-	-	-	-	-
5. Ngantru	-	-	-	-	-
6. Banturejo	-	-	-	-	-
7. Pandansari	-	-	-	-	-
8. Mulyorejo	-	-	-	-	-
9. Sumberagung	-	-	-	-	-
10. Kaumrejo	-	-	-	-	-
11. Tulungrejo	-	-	-	-	-
12. Waturejo	-	-	-	-	-
13. Jombok	-	-	-	-	-
Kecamatan Ngantang	-	-	-	-	-

Sumber: Kantor Desa

Tabel : 4.4.4 Korban Bencana Alam Menurut Jenis Bencana, 2015

Desa/Kelurahan	Jenis Bencana Alam				
	Kebakaran	Banjir	Angin Ribut	Tanah Longsor	Lainnya
(1)	(2)	(3)	(4)	(5)	(6)
1. Pagersari	-	-	-	-	-
2. Sidodadi	-	-	-	-	-
3. Banjarejo	-	-	-	-	-
4. Purworejo	-	-	-	-	-
5. Ngantru	-	-	-	-	-
6. Banturejo	-	-	-	-	-
7. Pandansari	-	-	-	-	-
8. Mulyorejo	-	-	-	-	-
9. Sumberagung	-	-	-	-	-
10. Kaumrejo	-	-	-	-	-
11. Tulungrejo	-	-	-	-	-
12. Waturejo	-	-	-	-	-
13. Jombok	-	-	-	-	-
Kecamatan Ngantang	-	-	-	-	-

Sumber: Kantor Desa

Tabel : 4.4.5 Banyaknya Karang Taruna Menurut Jenisnya, 2015

Desa/Kelurahan	Karang Taruna	Jumlah Pengurus	Klasifikasi Karang Taruna		
			Tumbuh	Berkembang	Maju
(1)	(2)	(3)	(4)	(5)	(6)
1. Pagersari	1	17	1	-	-
2. Sidodadi	1	17	1	-	-
3. Banjarejo	1	17	1	-	-
4. Purworejo	1	17	1	-	-
5. Ngantru	1	17	-	1	-
6. Banturejo	1	17	1	-	-
7. Pandansari	1	17	1	-	-
8. Mulyorejo	1	17	1	-	-
9. Sumberagung	1	17	1	-	-
10. Kaumrejo	1	17	1	-	-
11. Tulungrejo	1	17	-	-	1
12. Waturejo	1	17	-	-	1
13. Jombok	1	17	1	-	-
Kecamatan Ngantang	13	221	10	1	2

Sumber: Kantor Desa

JUMLAH POPULASI

TERNAK DI

KECAMATAN NGANTANG

TAHUN 2015



3 732 EKOR



10 790 EKOR



57 010 EKOR

ULASAN

Sektor pertanian merupakan sektor yang unik dan mempunyai ciri khas tersendiri dalam struktur perekonomian. Sektor ini relatif merupakan sektor yang tidak mendapat perhatian serius dalam aksi pembangunan. Mulai dari proteksi, kredit hingga kebijakan lain tidak satupun yang menguntungkan.

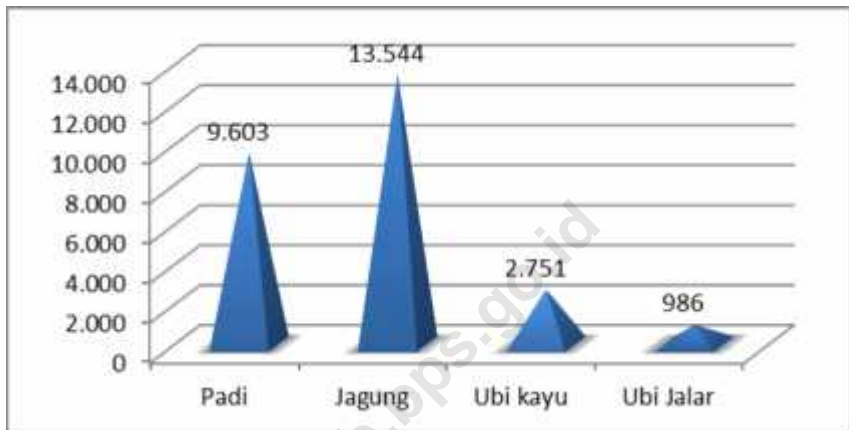
Dalam struktur perekonomian Kabupaten Malang, Sektor Pertanian masih mempunyai peranan penting dalam pembangunan ekonomi. Dilihat dari kontribusinya dalam pembentukan Produk Domestik regional Bruto pada tahun 2015, sektor ini menyumbang sekitar 30 persen atau menempati urutan pertama. Daya serap Sektor Pertanian terhadap kesempatan kerja di Kabupaten Malang juga dominan dibandingkan sektor lainnya.

Pada Tahun 2015, jumlah lahan tanah sawah di Kecamatan Ngantang seluas 1 254 ha dengan rincian seluruh lahan sawah 1 254 ha berpengairan diusahakan. Diphak lain, luas lahan kering yang mencakup pekarangan tanah untuk bangunan dan halaman, tegalan/ kebun/lading, tambak, hutan dan kolam seluas 13 528 ha dengan rincian sebagaimana pada Tabel 5.1.2.

Produksi padi di Kecamatan Ngantang pada tahun 2015 sebesar 9 602,9 ton yang berarti menurun dibandingkan tahun sebelumnya. Gambaran mengenai tanaman bahan pangan dapat diamati pada Tabel 5.1.3.

Keadaan populasi dan produksi mengenai sub sektor peternakan di Kecamatan Ngantang dapat dilihat dalam Tabel 5.4.1. Ternak pada umumnya dapat dibedakan menjadi ternak besar, ternak kecil dan unggas. Tabel 5.4.1 memperlihatkan perkembangan populasi ternak besar yang meliputi populasi sapi potong, sapi perah, dan kuda selama periode 2012-2015. Dari tabel tersebut diperlihatkan bahwa populasi sapi perah sebesar 10 798 ekor kemudian diikuti populasi sapi potong sebanyak 229 ekor. Adapun gambaran mengenai populasi ternak kecil dan populasi unggas secara umum dapat dilihat dengan rinci sebagaimana pada Tabel 5.4.1.

Gambar 5.1 Produksi Tanaman Pangan Menurut Jenis Komoditas Di Kecamatan Ngantang (Ton), 2015



Gambar 5.2 Produksi Tanaman Perkebunan Menurut Jenis Komoditas di Kecamatan Ngantang, 2015



5.1 TANAMAN PANGAN

Tabel : 5.1.1 Luas Lahan Sawah Di Desa/Kelurahan, 2015

Desa/Kelurahan	Luas Lahan Sawah (Ha)				Jumlah
	Berpengairan diusahakan	Tdk Berpengairan Diusahakan	Sementara Tidak Diusahakan	Lahan Tidur/ Tidak Diusahakan	
(1)	(2)	(3)	(4)	(5)	(6)
1. Pagersari	54	-	-	-	54
2. Sidodadi	123	-	-	-	123
3. Banjarejo	99	-	-	-	99
4. Purworejo	95	-	-	-	95
5. Ngantru	110	-	-	-	110
6. Banturejo	54	-	-	-	54
7. Pandansari	93	-	-	-	93
8. Mulyorejo	114	-	-	-	114
9. Sumberagung	109	-	-	-	109
10. Kaumrejo	47	-	-	-	47
11. Tulungrejo	113	-	-	-	113
12. Waturejo	101	-	-	-	101
13. Jombok	142	-	-	-	142
Kecamatan Ngantang	1 254	-	-	-	1 254

Sumber: Kantor Desa

Tabel : 5.1.2 Luas Lahan Kering menurut Desa/Kelurahan (hektar), 2015

Desa/Kelurahan	Permukiman/ Pekarangan	Bangunan Industri	Tegal/Kebun	Perkebunan	Padang Rumput
(1)	(2)	(3)	(4)	(5)	(6)
1. Pagersari	577,3	-	1 749,7	-	-
2. Sidodadi	474,7	-	1 346,3	-	-
3. Banjarejo	311,2	-	652,8	-	-
4. Purworejo	442,2	-	1 070,8	-	-
5. Ngantru	282,9	-	750,1	-	-
6. Banturejo	181,7	-	363,3	-	-
7. Pandansari	358,0	-	1 389	-	-
8. Mulyorejo	207,0	-	219	-	-
9. Sumberagung	216,0	-	431	-	-
10. Kaumrejo	154,8	-	388,2	-	-
11. Tulungrejo	211,0	-	456	-	-
12. Waturejo	193,0	2	221	-	-
13. Jombok	335,4	-	541,6	-	-
Kecamatan Ngantang	2 691,20	2	10 834,80	-	-

Tabel Lanjutan 5.1.2

Desa/Kelurahan	Rawa	Tambak	Hutan	Lainnya	Jumlah
(1)	(7)	(8)	(9)	(10)	(11)
1. Pagersari	-	-	-	-	2 327
2. Sidodadi	-	-	-	-	1 821
3. Banjarejo	-	-	-	-	964
4. Purworejo	-	-	-	-	1 513
5. Ngantru	-	-	-	-	1 033
6. Banturejo	-	-	-	-	545
7. Pandansari	-	-	-	-	1 747
8. Mulyorejo	-	-	-	-	426
9. Sumberagung	-	-	-	-	647
10. Kaumrejo	-	-	-	-	543
11. Tulungrejo	-	-	-	-	667
12. Waturejo	-	-	-	-	416
13. Jombok	-	-	-	-	877
Kecamatan Ngantang	-	-	-	-	13 528

Sumber: Kantor Desa

Tabel : 5.1.3 Produksi Padi Dan Palawija Menurut Jenis (Ton), 2015

Jenis Tanaman	2013	2014	2015
(1)	(2)	(3)	(4)
1. Padi	9 682,90	9 682,90	9 602,90
a. Padi Sawah	9 587,03	9 587,03	9 602,90
b. Padi Ladang	95,87	95,87	-
2. Jagung	13 461,48	13 461,48	13 544,24
a. Jagung Sawah	8 612,91	8 612,91	4 868,10
b. Jagung Ladang	4 848,57	4 848,57	8 676,14
3. Kedelai	-	-	-
4. Kacang Tanah	-	-	-
5. Kacang Hijau	-	-	-
6. Ubi Kayu	2 987,01	2 987,01	2 751,12
7. Ubi Jalar	1 377,48	1 377,48	986,00

Sumber: Dinas Pertanian dan Perkebunan

5.2 HORTIKULTURA

Tabel : 5.2.1 Produksi Tanaman Obat Menurut Jenisnya, 2013-2015

Jenis Obat	2013	2014	2015
(1)	(2)	(3)	(4)
1. Jahe	-	-	-
2. Laos	-	-	-
3. Kencur	-	-	-
4. Kunyit	-	-	-
5. Lempuyang	-	-	-
6. Temulawak	-	-	-
7. Temuireng	-	-	-
8. Mangkudu	-	-	-
9. Kajibeling	-	-	-

Sumber: Dinas Pertanian dan Perkebunan

5.3 PERKEBUNAN

Tabel : 5.3.1 Banyaknya Tanaman Yang Menghasilkan Dan Produksi Tanaman Perkebunan (Kwintal), 2015

Jenis Tanaman	2013	2014	2015
(1)	(2)	(3)	(4)
1. Cengkeh	60,00	95,20	98,20
2. Kakao / Coklat	110,00	202,50	1 810,15
3. Kapok Randu	30,00	63,70	-
4. Kelapa	932,20	1 298,80	1 870,10
5. Kopi	2 231,30	2 919,75	3 251,19
6. Tebu	-	-	-
7. Tembakau	-	-	-
8. Teh	-	-	-

Sumber: Dinas Pertanian dan Perkebunan

5.4 PETERNAKAN

Tabel : 5.4.1 Populasi Ternak Besar, Kecil Dan Unggas, 2015 (ekor)

Jenis Ternak	2012	2013	2014	2015
(1)	(2)	(3)	(4)	(5)
A. Ternak Besar				
1. Sapi Perah	19 802	20 287	14 949	10 798
2. Sapi Pedaging	929	458	256	229
3. Kerbau	5	3	-	-
4. Kuda	13	13	4	-
B. Ternak Kecil				
1. Kambing	2 544	2 556	3 792	3 732
2. Domba	944	924	2 863	-
3. Babi	-	-	-	-
4. Kelinci	386	634	520	247
C. Unggas				
1. Ayam Buras	33 250	38 375	39 939	57 010
2. Ayam Petelur	-	-	-	-
3. Ayam Pedaging	489 750	499 560	136 955	51 060
4. Itik	-	350	339	2 846
5. Entok	625	655	4 655	435
6. Burung Puyuh	-	-	-	-

Sumber: Dinas Peternakan dan Kesehatan Hewan

5.5 PERIKANAN

Tabel : 5.5.1 Produksi Ikan Menurut Jenis Perairan (Kwintal), 2012 – 2015

Jenis Perairan	2012	2013	2014	2015
(1)	(2)	(3)	(4)	(5)
A. Perikanan Darat				
1. Kolam	18,48	37,00	11,43	10,23
2. Mina Padi	-	-	-	-
3. Karamba	-	-	-	-
4. Tambak	-	-	-	-
5. Jala Apung	-	403,65	-	-
B. Perairan Umum				
1. Sungai	3 502,82	3 900,00	-	-
2. Waduk	4 553,67	5 845,00	5 919,00	4 679,00
3. Rawa	2 101,69	1 559,00	-	-
C. Perairan Laut				
	-	-	-	-

Sumber: Dinas Kelautan dan Perikanan

5.6 KEHUTANAN

Tabel : 5.6.1 Banyaknya Tanaman Yang Menghasilkan Dan Produksi Tanaman Hutan Rakyat (m³), 2015

Jenis Tanaman	2012	2013	2014	2015
(1)	(2)	(3)	(4)	(5)
1. Jabon	-	-	351,03	342,06
2. Mindi	762,86	762,86	648,50	249,08
3. Jati	-	-	13,18	12,12
4. Mahoni	25,47	25,47	357,61	398,52
5. Sengon	5 061,77	5 061,77	6 165,00	7 176,12
6. Kayu lainnya	-	-	91,02	99,14

INDUSTRI DAN PERTAMBANGAN

6



Jumlah Pekerja
Industri/ Kerajinan
Rakyat sebanyak
421 orang

Jumlah Industri
Kecil/ Kerajinan
Rakyat sebanyak
348 industri



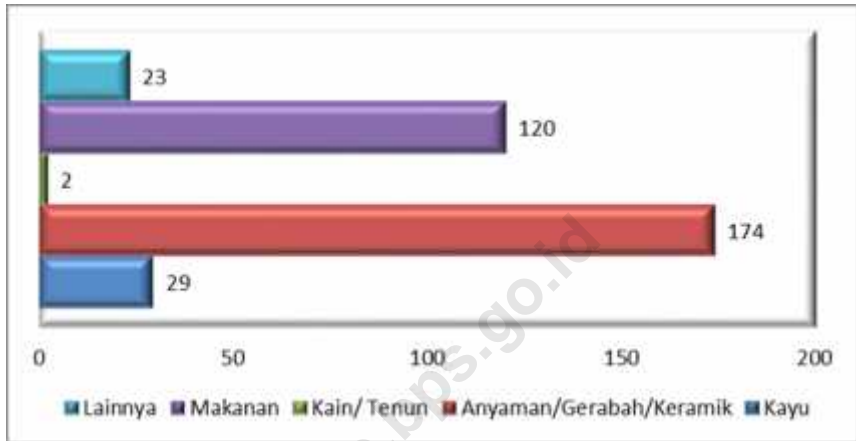
ULASAN

Sektor industri adalah sektor yang mampu menggambarkan laju perekonomian suatu daerah. Dan sektor industri pula yang diharapkan akan mampu memberikan *value added* dengan cepat yang pada akhirnya akan memberikan *income* daerah melalui PADnya. Tapi masalahnya tidak semua daerah cocok dan kondusif untuk dijadikan kawasan industri. Dengan kenyataan demikian, maka kerjasama antar daerah mutlak dibutuhkan. Banyak faktor yang dibutuhkan untuk menumbuh-kembangkan sektor industri antara lain, ketersediaan sumber daya manusia yang handal, sumber daya alam dan sumber daya investasi yang cukup.

Pada Tahun 2015, profil Industri di Kecamatan Ngantang cenderung masih didominasi oleh industri kecil. Dominasi tersebut dapat dilihat dari persentase jumlah industri kecil yang mencapai lebih dari 99 persen.

Pada periode yang sama, golongan industri kecil dan kerajinan rumah tangga mengalami perkembangan baik dilihat dari jumlah usaha, tenaga kerja maupun nilai tambahnya. Pada Tahun 2015, jumlah usaha industri kecil dan rumah tangga yang tercatat pada Kantor Desa di Kecamatan Ngantang sebanyak 348 usaha.

Gambar 6.1 Jumlah Industri Kecil/Kerajinan Rakyat di Kecamatan Ngantang, 2015



6.1 PERINDUSTRIAN

Tabel : 6.1.1 Jumlah Industri Kecil/Kerajinan Rakyat Menurut Desa/Kelurahan, 2015

Desa/Kelurahan	Industri Kecil/Kerajinan Rakyat (Unit)						
	Kulit	Kayu	Logam/ Logam Mulia	Anyaman/ Gerabah/ Keramik	Kain/ Tenun	Makanan	Lainnya
(1)	(2)	(3)	(4)	(5)	(6)	(7)	(8)
1. Pagersari	-	1	-	5	-	-	-
2. Sidodadi	-	4	-	52	-	4	-
3. Banjarejo	-	-	-	3	-	21	2
4. Purworejo	-	1	-	43	-	30	-
5. Ngantru	-	1	-	5	-	1	-
6. Banturejo	-	-	-	8	-	3	-
7. Pandansari	-	3	-	1	-	1	-
8. Mulyorejo	-	-	-	-	-	2	2
9. Sumberagung	-	7	-	9	1	7	2
10. Kaumrejo	-	-	-	-	-	26	15
11. Tulungrejo	-	-	-	37	-	8	1
12. Waturejo	-	7	-	9	1	7	1
13. Jombok	-	5	-	2	-	10	-
Kecamatan Ngantang	-	29	-	174	2	120	23

Sumber : Kantor Desa

Tabel : 6.1.2 Jumlah Pekerja pada Industri/Kerajinan Rakyat menurut Desa/Kelurahan,2015

Desa/Kelurahan	Industri Kecil/Kerajinan Rakyat (Unit)						
	Kulit	Kayu	Logam/ Logam Mulia	Anyaman/ Gerabah/ Keramik	Kain/ Tenun	Makanan	Lainnya
(1)	(2)	(3)	(4)	(5)	(6)	(7)	(8)
1. Pagersari	-	2	-	10	-	-	-
2. Sidodadi	-	6	-	56	-	6	-
3. Banjarejo	-	-	-	5	-	25	3
4. Purworejo	-	7	-	46	-	36	-
5. Ngantru	-	1	-	6	-	2	-
6. Banturejo	-	-	-	10	-	4	-
7. Pandansari	-	4	-	2	-	2	-
8. Mulyorejo	-	-	-	-	-	-	2
9. Sumberagung	-	9	-	11	1	9	2
10. Kaumrejo	-	-	-	-	-	28	17
11. Tulungrejo	-	-	-	38	-	11	1
12. Waturejo	-	9	-	12	2	10	1
13. Jombok	-	6	-	4	-	15	-
Kecamatan Ngantang	-	44	-	200	3	148	26

Sumber : Kantor Desa

Tabel : 6.1.3 Banyaknya Kegiatan Usaha Masyarakat Menurut Jenis Usaha, dan Desa/Kelurahan, 2015

Desa/Kelurahan	Bengkel Mobil	Service Elektronik	Bengkel Sepeda Motor	Penjahit	Pangkas Rambut	Salon Kecantikan
(1)	(2)	(3)	(4)	(5)	(6)	(7)
1. Pagersari	1	-	3	5	1	1
2. Sidodadi	2	3	4	6	2	1
3. Banjarejo	-	-	5	6	2	1
4. Purworejo	-	1	3	7	2	1
5. Ngantru	1	1	5	5	3	2
6. Banturejo	2	2	6	6	3	2
7. Pandansari	-	-	4	5	3	1
8. Mulyorejo	2	2	6	8	2	1
9. Sumberagung	3	1	6	5	4	2
10. Kaumrejo	2	1	6	6	2	2
11. Tulungrejo	-	-	3	6	2	1
12. Waturejo	-	1	3	5	2	1
13. Jombok	-	1	4	4	2	2
Kecamatan Ngantang	13	13	58	74	30	18

Sumber : Kantor Desa

Lanjutan Tabel 6.1.3

Desa/Kelurahan	Tukang Gigi	Tukang Pijat	Studio Foto	Senam Kebugaran	Cuci Kendaraan	Persewaan Alat Pesta
(1)	(8)	(9)	(10)	(11)	(12)	(13)
1. Pagersari	-	2	-	-	-	-
2. Sidodadi	-	3	1	-	-	4
3. Banjarejo	-	2	1	-	2	2
4. Purworejo	-	1	-	-	1	2
5. Ngantru	-	4	1	-	2	2
6. Banturejo	-	4	2	-	1	2
7. Pandansari	-	-	-	-	-	-
8. Mulyorejo	-	4	-	-	2	1
9. Sumberagung	-	2	1	-	2	4
10. Kaumrejo	-	3	-	-	3	3
11. Tulungrejo	-	4	-	-	-	2
12. Waturejo	-	2	-	-	1	1
13. Jombok	-	3	-	-	0	1
Kecamatan Ngantang	-	34	6	-	14	24

Sumber : Kantor Desa

6.2 PERTAMBANGAN

Tabel : 6.2.1 Jumlah Usaha Penambangan/Penggalian Menurut Jenis Tambang dan Desa/Kelurahan, 2015 (Unit)

Desa/Kelurahan	Jumlah Usaha Penambangan/Penggalian (Unit)					
	Batu Gunung	Pasir	Batu Kapur	Dolomit	Kaolin	Pasir Kwarsa
(1)	(2)	(3)	(4)	(5)	(6)	(7)
1. Pagersari	-	-	-	-	-	-
2. Sidodadi	-	-	-	-	-	-
3. Banjarejo	-	3	-	-	-	-
4. Purworejo	-	-	-	-	-	-
5. Ngantru	-	-	-	-	-	-
6. Banturejo	-	-	-	-	-	-
7. Pandansari	-	31	-	-	-	-
8. Mulyorejo	-	-	-	-	-	-
9. Sumberagung	-	-	-	-	-	-
10. Kaumrejo	-	-	-	-	-	-
11. Tulungrejo	-	-	-	-	-	-
12. Waturejo	-	-	-	-	-	-
13. Jombok	-	-	-	-	-	-
Kecamatan Ngantang	-	34	-	-	-	-

Tabel Lanjutan 6.2.1

Desa/Kelurahan	Jumlah Usaha Penambangan/Penggalian (Unit)					
	Marmer	Bent onit	Tanah Urug	Phospat	Tanah Liat	Lainnya
(1)	(8)	(9)	(10)	(11)	(12)	(13)
1. Pagersari	-	-	-	-	-	-
2. Sidodadi	-	-	-	-	-	-
3. Banjarejo	-	-	-	-	-	-
4. Purworejo	-	-	-	-	-	-
5. Ngantru	-	-	-	-	-	-
6. Banturejo	-	-	-	-	-	-
7. Pandansari	-	-	-	-	-	-
8. Mulyorejo	-	-	-	-	-	-
9. Sumberagung	-	-	-	-	-	-
10. Kaumrejo	-	-	-	-	-	-
11. Tulungrejo	-	-	-	-	-	-
12. Waturejo	-	-	-	-	-	-
13. Jombok	-	-	-	-	-	-
Kecamatan Ngantang	-	-	-	-	-	-

Sumber : Kantor Desa



Jumlah sarana
perdagangan di
Kecamatan Ngantang
sebanyak 678 usaha

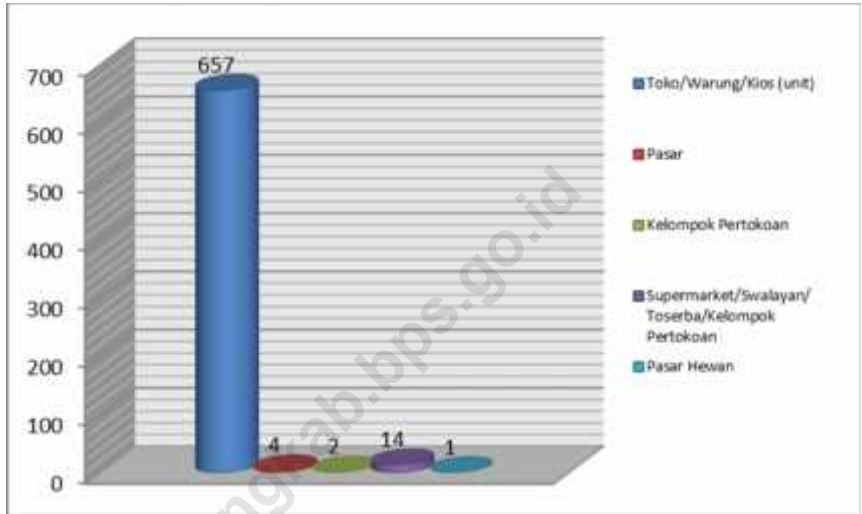
ULASAN

Sektor Perdagangan adalah sektor yang selalu ada dan cukup potensial untuk ditumbuh kembang-kan menjadi sektor andalan suatu daerah. Sektor ini akan selalu menjadi aktivitas setiap hari oleh penduduk selama berlangsungnya kehidupan karena sektor perdagangan adalah sektor yang menunjukkan interaksi antar penduduk yang saling membutuhkan dan mendukung.

Untuk memperlancar aktifitas perekonomian di Kecamatan Ngantang diperlukan beberapa sarana penunjang yang dibutuhkan antara lain pasar, hotel/penginapan, rumah makan dan lain sebagainya.

Mengacu data kantor desa, jumlah toko/warung/kios yang tercatat di Kecamatan Ngantang sebanyak 657 unit, dan menempati urutan teratas sebagai tempat kegiatan ekonomi yang jumlahnya terbesar. Berikutnya pasar permanen sebanyak 4 buah, Swalayan/toserba/minimarket sebanyak 14 buah, serta pasar hewan sebanyak 1 buah.

Gambar 7.1 Jumlah Sarana Prasarana Perdagangan di Kecamatan Ngantang, 2015



Tabel : 7.1 Jumlah Sarana Prasarana Perdagangan Di Desa/Kelurahan, 2015

Desa/Kelurahan	Toko/ Warung/ Kios (unit)	Pasar (unit)		Kelompok Pertokoan	Super market/ Swalayan/ Toserba / Kelompok Pertokoan (Unit)	Pasar Hewan
		Perma nen	Non Perma nen			
(1)	(2)	(3)	(4)	(8)	(6)	(7)
1. Pagersari	23	-	-	-	-	-
2. Sidodadi	56	1	-	-	-	-
3. Banjarejo	47	1	-	-	1	-
4. Purworejo	41	-	-	-	-	-
5. Ngantru	53	-	-	-	2	-
6. Banturejo	64	1	-	-	3	-
7. Pandansari	48	-	-	-	-	-
8. Mulyorejo	54	-	-	-	1	-
9. Sumberagung	72	-	-	1	2	-
10. Kaumrejo	87	1	-	1	3	1
11. Tulungrejo	36	-	-	-	-	-
12. Waturejo	39	-	-	-	2	-
13. Jombok	37	-	-	-	-	-
Kecamatan Ngantang	657	4	-	2	14	1

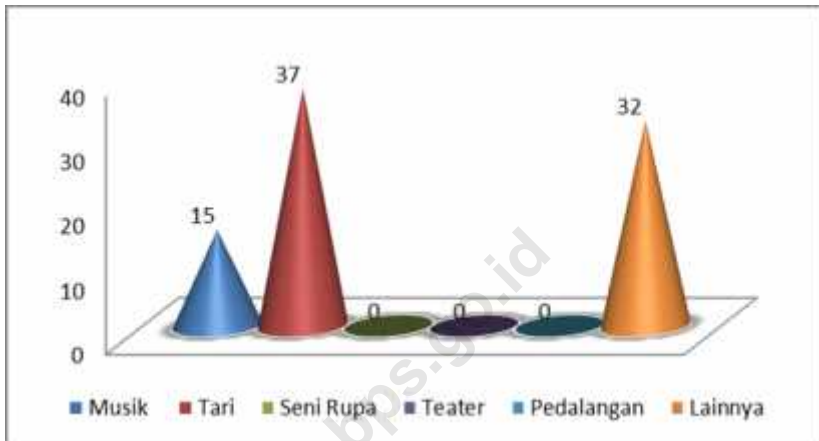
Sumber : Kantor Desa

ULASAN

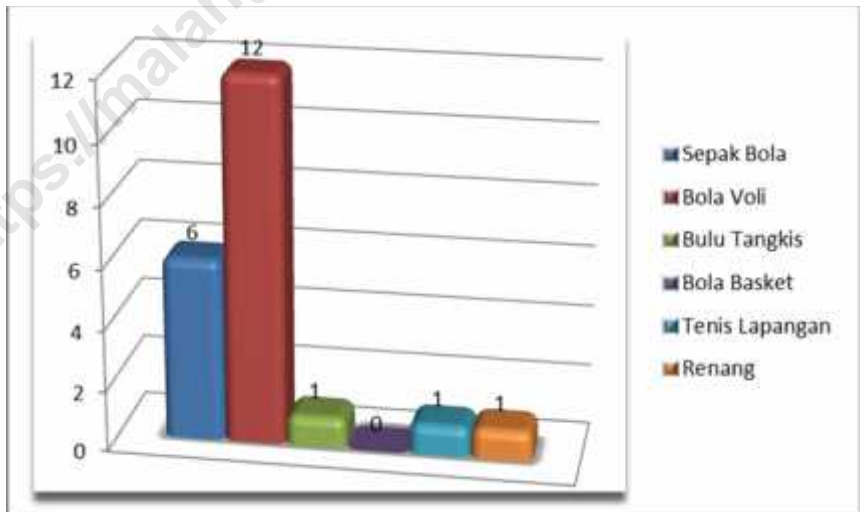
Pariwisata adalah suatu industri yang sangat kompleks karena kegiatannya yang sangat bermacam-macam sehingga harus bekerja sama untuk menciptakan produknya. Industri ini sangat beraneka ragam subsektornya yang masing-masing merupakan Industri dalam arti yang sempurna, jika dilihat secara terpisah. Salah satu industri tersebut adalah jasa hiburan dan sarana penunjangnya yang meliputi obyek wisata, kesenian, seni/budaya dan sarana lainnya.

Sehubungan dengan hal di atas gambaran mengenai kegiatan pariwisata di Kecamatan Ngantang didekati melalui data banyaknya obyek wisata menurut jenisnya, banyaknya kelompok kesenian, banyaknya kegiatan budaya serta jumlah sarana penunjang wisata

Gambar 8.1 Jumlah Kelompok Kesenian di Kecamatan Ngantang, 2015



Gambar 8.2 Jumlah Sarana Tempat Olah Raga di Kecamatan Ngantang, 2015



8.1 HOTEL

Tabel : 8.1.1 Banyaknya Hotel/Penginapan menurut Desa/Kelurahan, Tahun 2015

Desa/Kelurahan	Hotel/ Penginapan
(1)	(2)
1. Pagersari	-
2. Sidodadi	-
3. Banjarejo	-
4. Purworejo	-
5. Ngantru	-
6. Banturejo	1
7. Pandansari	-
8. Mulyorejo	-
9. Sumberagung	-
10. Kaumrejo	-
11. Tulungrejo	-
12. Waturejo	-
13. Jombok	-
Kecamatan Ngantang	1

Sumber : Kantor Desa

8.2 PARIWISATA

Tabel : 8.2.1 Banyaknya Obyek Wisata Menurut Desa, 2015

Desa/Kelurahan	Pantai	Pemandian	Wisata Agro	Wana Wisata
(1)	(2)	(3)	(4)	(5)
1. Pagersari	-	-	-	-
2. Sidodadi	-	-	-	-
3. Banjarejo	-	-	-	-
4. Purworejo	-	-	-	-
5. Ngantru	-	-	-	-
6. Banturejo	-	-	1	-
7. Pandansari	-	-	-	-
8. Mulyorejo	-	-	-	-
9. Sumberagung	-	-	-	-
10. Kaumrejo	-	-	-	-
11. Tulungrejo	-	-	-	-
12. Waturejo	-	-	-	-
13. Jombok	-	-	-	-
Kecamatan Ngantang	-	-	1	-

Lanjutan Tabel 8.2.1

Desa/Kelurahan	Peninggalan Wisata	Makam	Candi	Wisata Alam Lainnya
(1)	(6)	(7)	(8)	(9)
1. Pagersari	-	-	-	-
2. Sidodadi	-	-	-	-
3. Banjarejo	-	-	-	-
4. Purworejo	-	-	-	-
5. Ngantru	-	-	-	-
6. Banturejo	-	-	-	-
7. Pandansari	-	-	-	-
8. Mulyorejo	-	-	-	-
9. Sumberagung	-	1	-	-
10. Kaumrejo	-	-	-	-
11. Tulungrejo	-	-	-	-
12. Waturejo	-	-	-	-
13. Jombok	-	-	-	-
Kecamatan Ngantang	-	1	-	-

Sumber : Kantor Desa

Tabel : 8.2.2 Jumlah Kelompok Kesenian Dan Bidang Seni Yang Utama, 2015

Desa/Kelurahan	Jenis Kelompok Kesenian					
	Musik (Grup)	Tari (Grup)	Seni Rupa (Grup)	Teater (Grup)	Pedalangan (Grup)	Lainnya (Grup)
(1)	(2)	(3)	(4)	(5)	(6)	(7)
1. Pagersari	-	4	-	-	-	2
2. Sidodadi	-	5	-	-	-	4
3. Banjarejo	1	2	-	-	-	6
4. Purworejo	1	2	-	-	-	3
5. Ngantru	2	2	-	-	-	2
6. Banturejo	2	2	-	-	-	1
7. Pandansari	2	4	-	-	-	3
8. Mulyorejo	1	4	-	-	-	1
9. Sumberagung	1	3	-	-	-	2
10. Kaumrejo	2	2	-	-	-	4
11. Tulungrejo	1	1	-	-	-	1
12. Waturejo	1	2	-	-	-	2
13. Jombok	1	4	-	-	-	1
Kecamatan Ngantang	15	37	-	-	-	32

Sumber : Kantor Kecamatan

Tabel : 8.2.3 Jumlah Tempat Kegiatan Seni/Budaya, 2015

Desa/Kelurahan	Tempat Kegiatan Seni/Budaya				
	Taman Budaya (Buah)	Gedung Kesenian (Buah)	Galeri (Buah)	Padepokan / Sanggar Budaya (Buah)	Lainnya (Buah)
(1)	(2)	(3)	(4)	(5)	(6)
1. Pagersari	-	-	-	-	-
2. Sidodadi	-	-	-	-	-
3. Banjarejo	-	-	-	-	-
4. Purworejo	-	-	-	-	-
5. Ngantru	-	-	-	-	-
6. Banturejo	-	-	-	-	-
7. Pandansari	-	-	-	-	-
8. Mulyorejo	-	-	-	-	-
9. Sumberagung	-	-	1	-	-
10. Kaumrejo	-	-	-	-	-
11. Tulungrejo	-	-	-	-	-
12. Waturejo	-	-	-	-	-
13. Jombok	-	-	-	-	-
Kecamatan Ngantang	-	-	1	-	-

Sumber : Kantor Desa

Tabel : 8.2.4 Jumlah Sarana/Tempat Olah Raga Menurut Jenis Olah Raga dan Desa, 2015

Desa/Kelurahan	Jumlah Jenis Olah Raga					
	Sepak Bola (Buah)	Bola Voli (Buah)	Bulu Tangkis (Buah)	Bola Basket (Buah)	Tenis Lapangan (Buah)	Renang (Buah)
(1)	(2)	(3)	(4)	(5)	(6)	(7)
1. Pagersari	-	1	-	-	-	-
2. Sidodadi	-	1	-	-	-	-
3. Banjarejo	-	1	-	-	-	-
4. Purworejo	-	1	-	-	-	-
5. Ngantru	1	1	-	-	-	-
6. Banturejo	1	1	-	-	-	1
7. Pandansari	1	1	-	-	1	-
8. Mulyorejo	-	1	-	-	-	-
9. Sumberagung	1	1	-	-	-	-
10. Kaumrejo	1	1	1	-	-	-
11. Tulungrejo	-	-	-	-	-	-
12. Waturejo	1	1	-	-	-	-
13. Jombok	-	1	-	-	-	-
Kecamatan Ngantang	6	12	1	-	1	1

Sumber : Kantor Desa

Tabel : 8.2.5 Jumlah Kelompok Kegiatan Olah Raga Menurut Jenis dan Desa, 2015

Desa/Kelurahan	Kelompok Kegiatan Olah Raga							
	Sepak Bola	Bola Voli	Bulu Tangkis	Bola Basket	Tenis Lapangan (Buah)	Renang (Buah)	Tenis Meja (Buah)	Bela Diri (Buah)
(1)	(2)	(3)	(4)	(5)	(6)	(7)	(8)	(9)
1. Pagersari	-	1	-	-	-	-	-	1
2. Sidodadi	1	1	-	-	-	-	-	1
3. Banjarejo	1	-	-	-	-	-	-	1
4. Purworejo	-	-	-	-	-	-	-	1
5. Ngantru	3	1	-	-	-	-	-	1
6. Banturejo	1	1	1	-	-	-	-	-
7. Pandansari	1	1	-	-	-	-	-	1
8. Mulyorejo	1	1	-	-	-	-	-	1
9. Sumberagung	1	1	-	-	-	-	-	-
10. Kaumrejo	2	1	1	-	-	-	-	-
11. Tulungrejo	1	1	-	-	-	-	-	-
12. Waturejo	1	1	-	-	-	-	-	1
13. Jombok	1	1	-	-	-	-	-	1
Kecamatan Ngantang	14	11	2	-	-	-	-	9

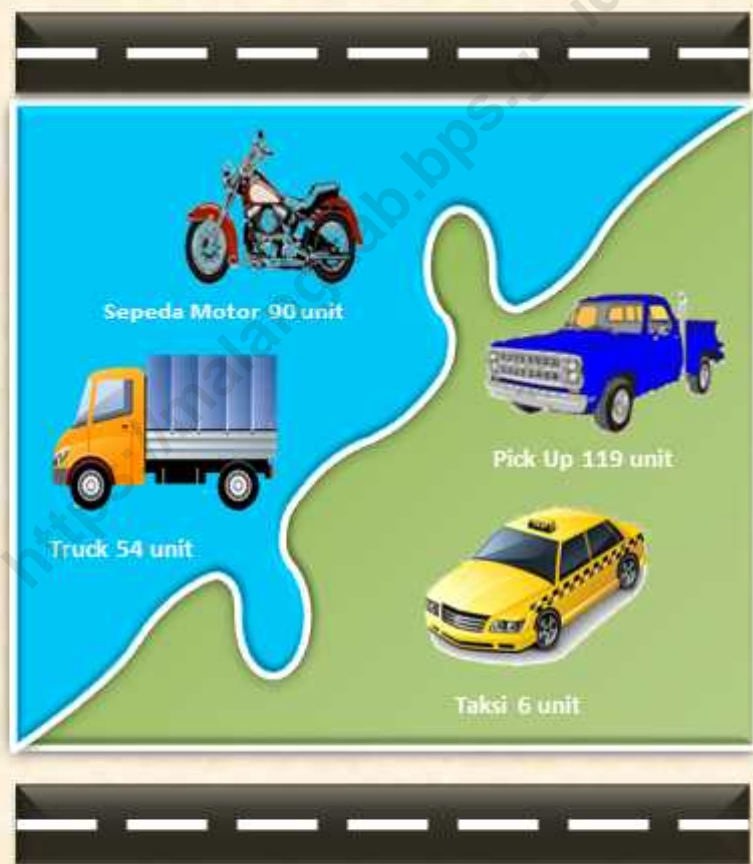
Sumber : Kantor Desa

Tabel : 8.2.6 Jumlah Tempat Persewaan Video/VCD/DVD/LD, Bilyar dan Kolam Renang, 2015

Desa/Kelurahan	Tempat Persewaan Video/VCD/DVD/LD	Rumah Bilyar	Kolam Pemancingan
(1)	(2)	(3)	(4)
1. Pagersari	-	-	-
2. Sidodadi	-	-	-
3. Banjarejo	-	-	-
4. Purworejo	-	-	-
5. Ngantru	-	-	-
6. Banturejo	1	-	-
7. Pandansari	-	-	-
8. Mulyorejo	-	-	-
9. Sumberagung	1	-	-
10. Kaumrejo	1	-	-
11. Tulungrejo	-	-	-
12. Waturejo	-	-	-
13. Jombok	-	-	-
Kecamatan Ngantang	3	-	-

Sumber : Kantor Desa

Angkutan Umum yang digunakan penduduk di Kecamatan Ngantang

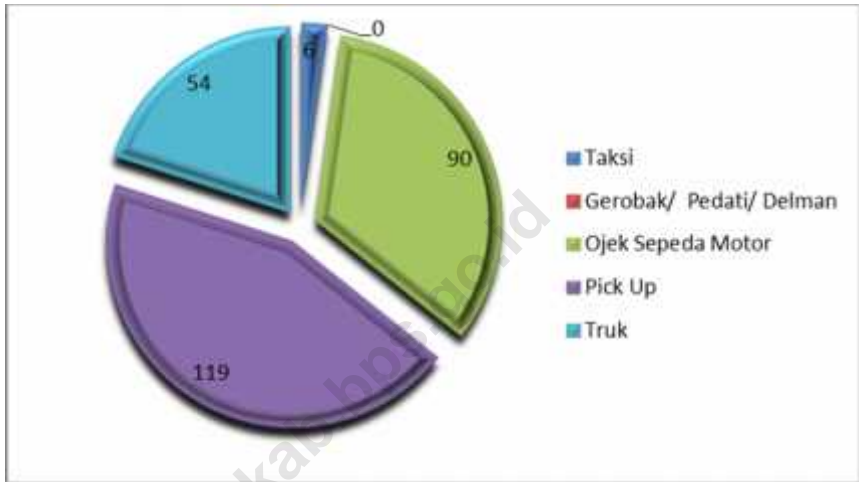


ULASAN

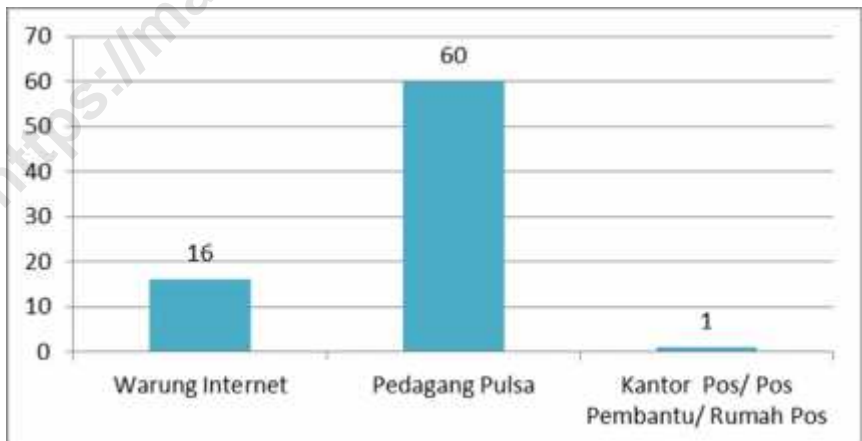
Dalam era globalisasi, sarana komunikasi dan informasi yang memadai sangatlah dibutuhkan. Data mengenai sarana komunikasi dan informasi seperti keberadaan wartel/kios pon, warnet, pos dan lain-lain sangat diperlukan. Dari data yang terkumpul didapatkan keterangan bahwa semua desa di Kecamatan Ngantang terdapat pedagang pulsa yaitu tercatat sebanyak 60 buah. Berikutnya warnet sebanyak 16 buah, serta kantor pos/kantor pos pembanyak sebanyak 1 buah.

<https://malangkab.bps.go.id>

Gambar 9.1 Jumlah Angkutan Barang dan Penumpang yang Digunakan Penduduk di Kecamatan Ngantang, 2015



Gambar 9.2 Jumlah Sarana Komunikasi di Kecamatan Ngantang, 2015



9.1 TRANSPORTASI

Tabel : 9.1.1 Jumlah Angkutan Barang Dan Penumpang Yang Digunakan Penduduk, 2015

Desa/Kelurahan	Jenis Angkutan Umum (Unit)				
	Taksi	Gerobak/ Pedati/ Delman	Ojek Sepeda Motor	Pick Up	Truk
(1)	(2)	(3)	(4)	(5)	(6)
1. Pagersari	-	-	-	10	2
2. Sidodadi	-	-	3	12	4
3. Banjarejo	-	-	-	12	3
4. Purworejo	-	-	-	13	2
5. Ngantru	-	-	4	14	2
6. Banturejo	-	-	12	13	5
7. Pandansari	-	-	0	16	6
8. Mulyorejo	-	-	21	4	8
9. Sumberagung	-	-	8	6	5
10. Kaumrejo	6	-	13	5	6
11. Tulungrejo	-	-	9	4	4
12. Waturejo	-	-	6	4	3
13. Jombok	-	-	14	6	4
Kecamatan Ngantang	6	-	90	119	54

Sumber: Kantor Desa

Tabel : 9.1.2 Banyaknya Lokasi Dan Luas Area Parkir Per Desa, 2015

Desa/Kelurahan	Lokasi Parkir	Luas Area
(1)	(2)	(3)
1. Pagersari	-	-
2. Sidodadi	-	-
3. Banjarejo	-	-
4. Purworejo	-	-
5. Ngantru	-	-
6. Banturejo	1	2
7. Pandansari	-	-
8. Mulyorejo	1	1
9. Sumberagung	-	-
10. Kaumrejo	1	1
11. Tulungrejo	-	-
12. Waturejo	-	-
13. Jombok	-	-
Kecamatan Ngantang	3	3

Sumber: Kantor Desa

9.2 KOMUNIKASI

Tabel : 9.2.1 Jumlah Sarana Komunikasi Di Desa/Kelurahan, 2015

Desa/Kelurahan	Wartel/ Kiospon / Warpostel (Unit)	Warung Internet (Unit)	Biro Perjalanan Wisata	Pedagang Pulsa	Ekspedisi	Kantor Pos/ Pos Pembantu/ Rumah Pos
(1)	(2)	(3)	(4)	(5)	(6)	(7)
1. Pagersari	-	-	-	5	-	-
2. Sidodadi	-	-	-	6	-	-
3. Banjarejo	-	1	-	6	-	-
4. Purworejo	-	-	-	6	-	-
5. Ngantru	-	1	-	6	-	-
6. Banturejo	-	2	-	3	-	-
7. Pandansari	-	-	-	5	-	-
8. Mulyorejo	-	1	-	4	-	-
9. Sumberagung	-	3	-	3	-	-
10. Kaumrejo	-	3	-	3	-	1
11. Tulungrejo	-	1	-	4	-	-
12. Waturejo	-	1	-	3	-	-
13. Jombok	-	3	-	6	-	-
Kecamatan Ngantang	-	16	-	60	-	1

Sumber: Kantor Desa

Jumlah Lembaga Keuangan di
Kec. Ngantang sebanyak 12 unit



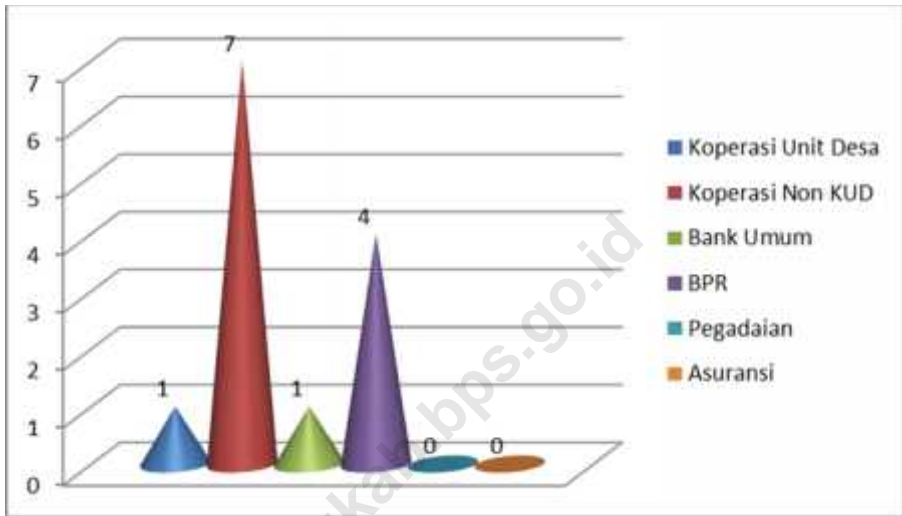
ULASAN

Banyaknya kantor bank di wilayah kecamatan Ngantang mencapai 5 unit terdiri dari 3 unit Bank Perkreditan Rakyat (BPR) dan 2 unit Bank Umum. Keberadaan bank umum di wilayah Kecamatan Ngantang terbatas pada kantor cabang pembantu.

Jumlah koperasi tahun 2015 di kecamatan Ngantang sebanyak 9 koperasi, yang terdiri dari 1 koperasi unit desa dan 8 koperasi lainnya. Meningkatnya jumlah koperasi paling tidak berpengaruh terhadap peningkatan jumlah simpanan koperasi. Simpanan koperasi berupa simpanan pokok, wajib dan manasuka dan anggota koperasi.

<https://malangkab.bps.go.id>

Gambar 10.1 Jumlah Koperasi, Bank, Pegadaian dan Asuransi di Kecamatan Ngantang, 2015



Tabel : 10.1 Jumlah Koperasi, Bank, Pegadaian dan Asuransi Menurut Desa, 2015

Desa/Kelurahan	Koperasi Unit Desa	Koperasi Non KUD	Bank Umum (Unit)	BPR (Unit)	Pegadaian	Asuransi
(1)	(2)	(3)	(4)	(5)	(6)	(7)
1. Pagersari	-	-	-	-	-	-
2. Sidodadi	-	-	-	-	-	-
3. Banjarejo	-	-	-	-	-	-
4. Purworejo	-	-	-	-	-	-
5. Ngantru	-	-	-	-	-	-
6. Banturejo	-	-	1	-	-	-
7. Pandansari	-	-	-	-	-	-
8. Mulyorejo	-	3	-	1	-	-
9. Sumberagung	-	3	-	-	-	-
10. Kaumrejo	-	-	1	2	-	-
11. Tulungrejo	-	1	-	-	-	-
12. Waturejo	1	-	-	-	-	-
13. Jombok	-	1	-	-	-	-
Kecamatan Ngantang	1	8	2	3	-	-

Sumber : Kantor Desa

DATA

MENCERDASKAN BANGSA

Enlighten The Nation

